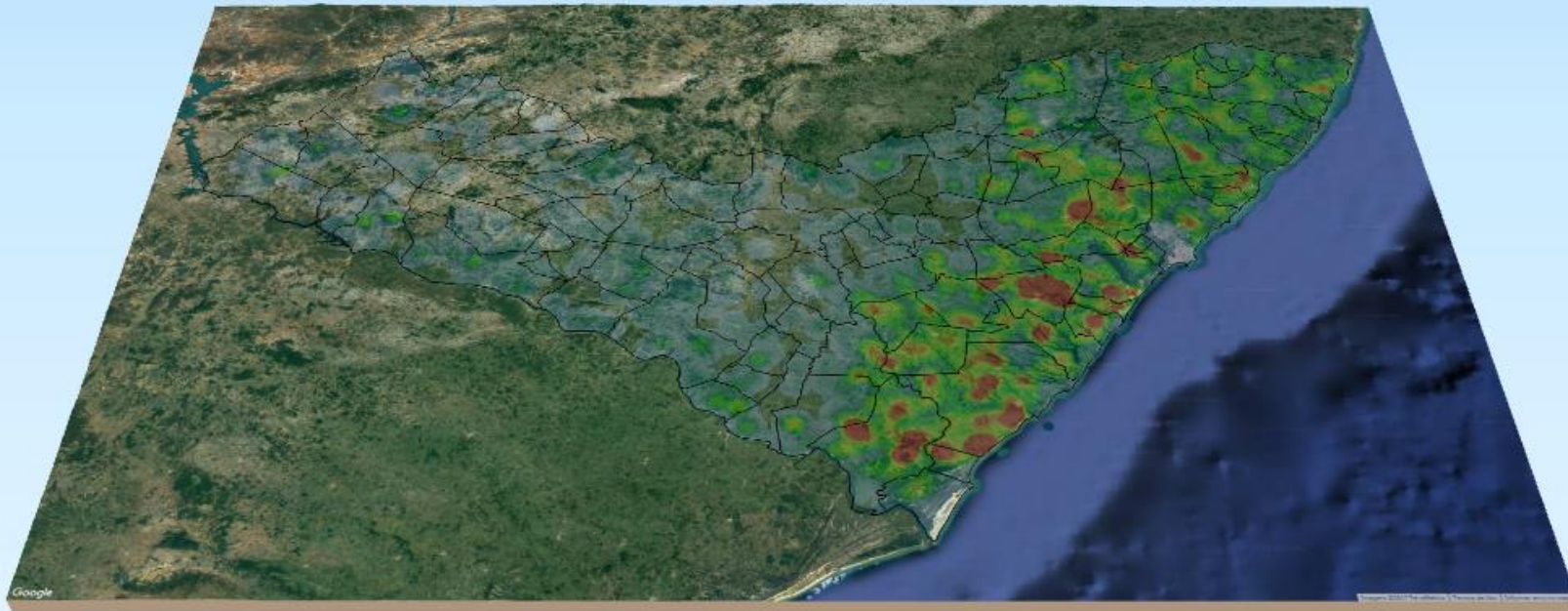


RELATÓRIO DE MONITORAMENTO DE FOCOS DE QUEIMADAS

01 a 07 de Janeiro de 2023



MONITORAMENTO DE FOCOS DE QUEIMADAS NO ESTADO DE ALAGOAS
RELATÓRIO TÉCNICO

PAULO SURUAGY DO AMARAL DANTAS

Governador do Estado de Alagoas

GINO CÉSAR MENESES PAIVA

Secretário de Estado do Meio Ambiente e dos Recursos Hídricos

GUSTAVO RESSURREIÇÃO LOPES

Diretor-Presidente do Instituto do Meio Ambiente de Alagoas

IVENS BARBOZA LEÃO

Assessor Executivo de Gestão do
Instituto do Meio Ambiente de Alagoas

EPITÁCIO CORREIA DE FARIAS JÚNIOR

Gerente de Fauna, Flora e Unidades de Conservação do
Instituto do Meio Ambiente de Alagoas

DANIEL NIVALDO DA CONCEIÇÃO

Assessor Ambiental de Geoprocessamento do
Instituto do Meio Ambiente de Alagoas

RESUMO DAS OCORRÊNCIAS DOS FOCOS DE QUEIMADAS

01 a 07/01/2023

QUANTIDADE TOTAL DE FOCOS NO ESTADO: 161

QUANTIDADE DE FOCOS MONITORADOS¹: 125

QUANTIDADE DE FOCOS QUE AFETARAM UNIDADES DE CONSERVAÇÃO: 6

Área de Proteção Ambiental Serra da Caiçara: 5

Área de Proteção Ambiental de Murici: 1

QUANTIDADE DE FOCOS QUE AFETARAM VEGETAÇÃO: 25

Floresta Ombrófila: 10

Floresta Estacional: 6

Caatinga: 5

Transições Fitoecológicas: 4

RANKING DOS MUNICÍPIOS COM MAIOR QUANTIDADE DE REGISTROS DE FOCOS:

1-Coruripe: 23

2-São Sebastião: 8

3-Rio Largo: 7

4-Atalaia: 6

5-Palmeira dos Índios: 5

RANKING DOS MUNICÍPIOS COM MENOR QUANTIDADE DE REGISTROS DE FOCOS:

1-Anadia: 1

2-Igaci: 1

3-Igreja Nova: 1

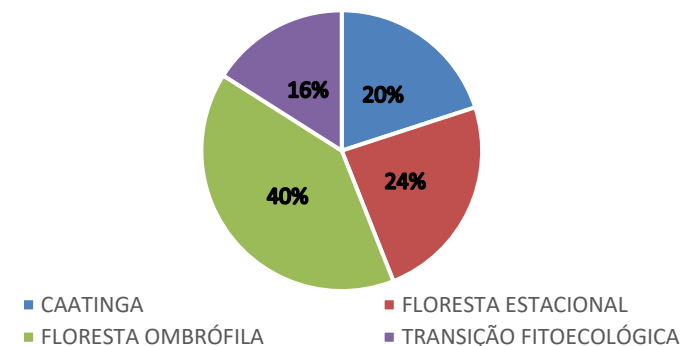
4-Jequiá da Praia: 1

5-Maceió: 1

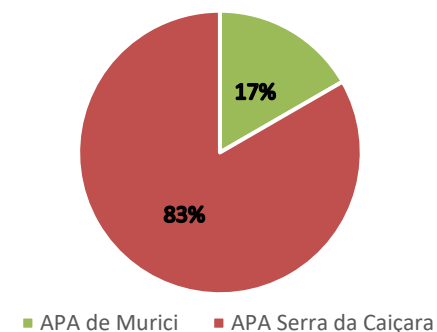
FOCOS MONITORADOS E NÃO MONITORADOS



FOCOS POR TIPO DE VEGETAÇÃO AFETADA



FOCOS POR UC'S AFETADAS



¹Focos monitorados correspondem àqueles que afetaram remanescentes de vegetação ou unidades de conservação, além das ocorrências identificadas nas propriedades rurais, segundo dados do Cadastro Ambiental Rural.

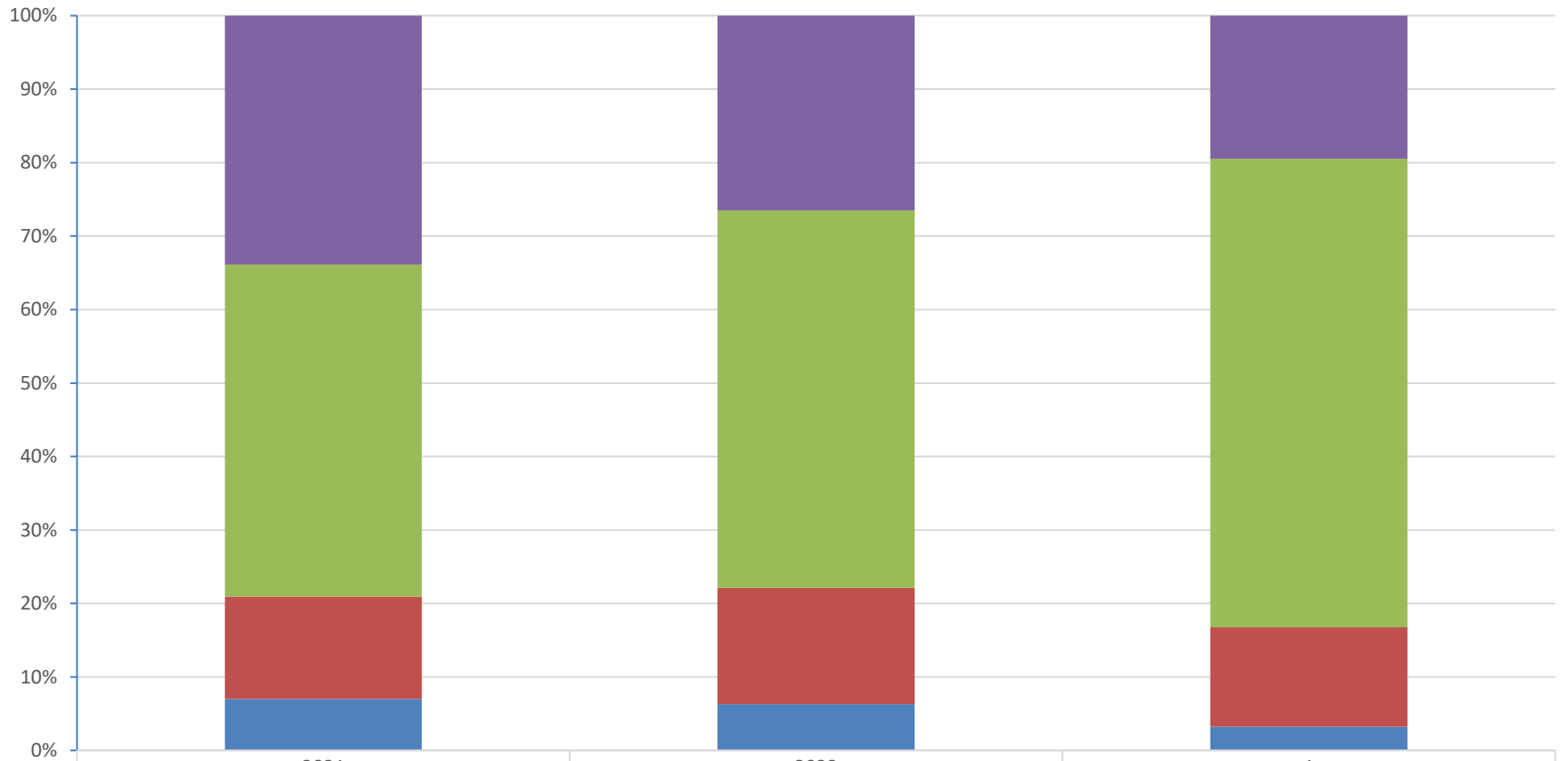


INSTITUTO DO MEIO AMBIENTE
ESTADO DE ALAGOAS

Av. Fernandes Lima, 679
Farol – CEP 57057-450 – Maceió, Alagoas.
Fone: 3315-1738/1778
Fax 3315-1732; www.ima.al.gov.

INSTITUTO DO MEIO AMBIENTE DE ALAGOAS
ASSESSORIA AMBIENTAL DE GEOPROCESSAMENTO
RELATÓRIO SEMANAL DE MONITORAMENTO DE FOCOS DE QUEIMADAS

Evolução dos Focos de Queimadas



■ Focos Não Monitorados
■ Propriedades CAR
■ Em Remanescentes de Vegetação
■ Em Unidades de Conservação

2021

2022

1

3098

1825

36

4130

3542

118

1273

1089

25

642

435

6

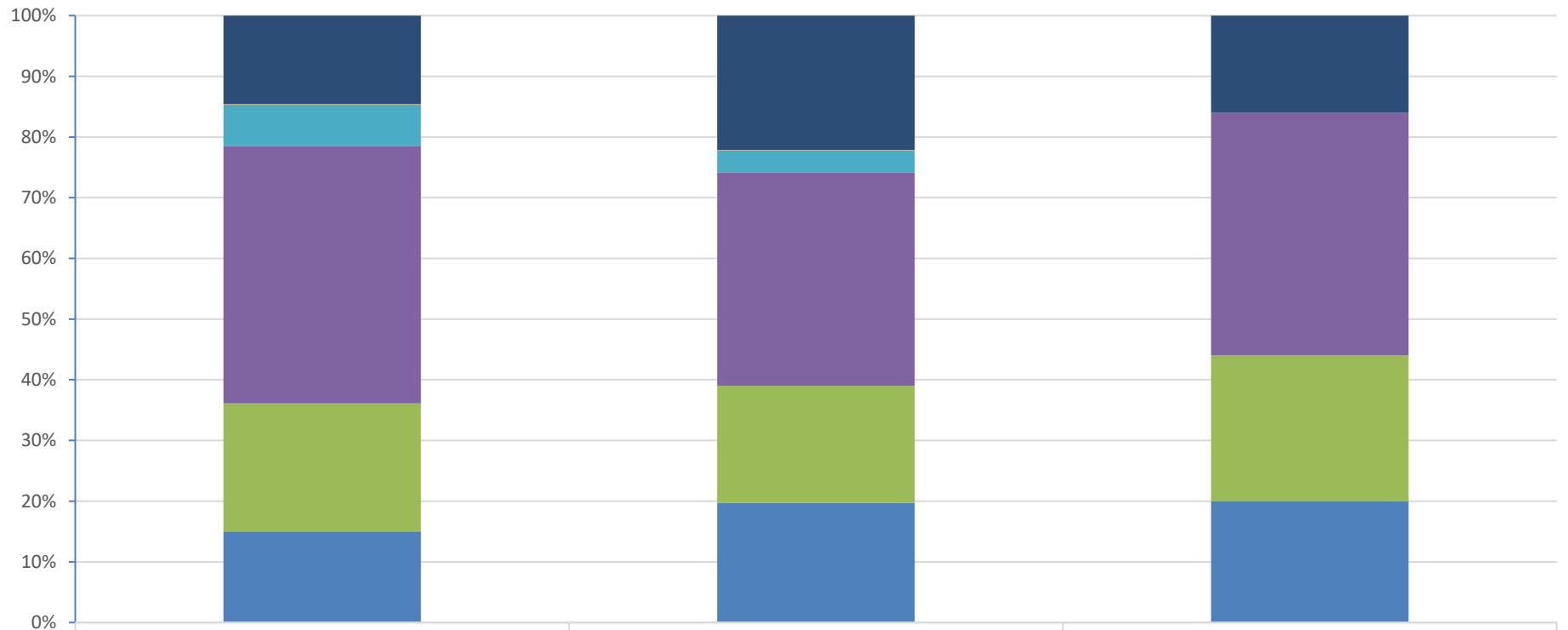


INSTITUTO DO MEIO AMBIENTE
ESTADO DE ALAGOAS

Av. Fernandes Lima, 679
Farol – CEP 57057-450 – Maceió, Alagoas.
Fone: 3315-1738/1778
Fax 3315-1732; www.ima.al.gov.

INSTITUTO DO MEIO AMBIENTE DE ALAGOAS
ASSESSORIA AMBIENTAL DE GEOPROCESSAMENTO
RELATÓRIO SEMANAL DE MONITORAMENTO DE FOCOS DE QUEIMADAS

Evolução dos Focos de Queimadas em Remanescentes de Vegetação



■ Transição Fitoecológicas	185	241	4
■ Refúgio Ecológico	2	1	0
■ Formações Pioneiras	86	39	0
■ Floresta Ombrófila	540	383	10
■ Floresta Estacional	269	210	6
■ Cerrado	0	0	0
■ Caatinga	191	215	5



INSTITUTO DO MEIO AMBIENTE
ESTADO DE ALAGOAS

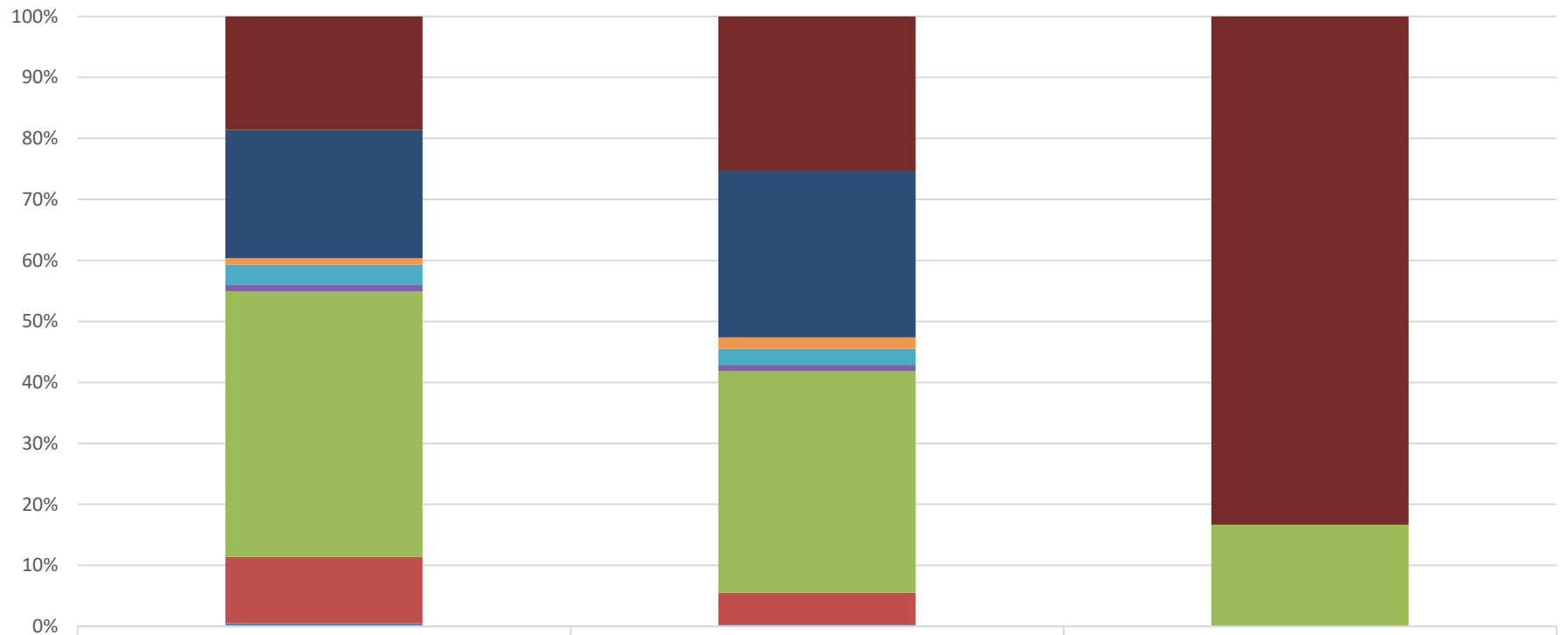
Av. Fernandes Lima, 679
Farol – CEP 57057-450 – Maceió, Alagoas.
Fone: 3315-1738/1778
Fax 3315-1732; www.ima.al.gov.

INSTITUTO DO MEIO AMBIENTE DE ALAGOAS
ASSESSORIA AMBIENTAL DE GEOPROCESSAMENTO
RELATÓRIO SEMANAL DE MONITORAMENTO DE FOCOS DE QUEIMADAS

Página: 6

Relatório:
2023 01-07/01

Evolução dos Focos de Queimadas em APAs



	2021	2022	1
■ APA Serra da Caiçara	361	96	5
■ APA do Pratagy	408	104	0
■ APA do Catolé e Fernão Velho	20	7	0
■ APA de Santa Rita	64	10	0
■ APA de Piaçabuçu	21	4	0
■ APA de Murici	845	138	1
■ APA da Marituba do Peixe	211	20	0
■ APA Costa dos Corais	10	1	0



INSTITUTO DO MEIO AMBIENTE
ESTADO DE ALAGOAS

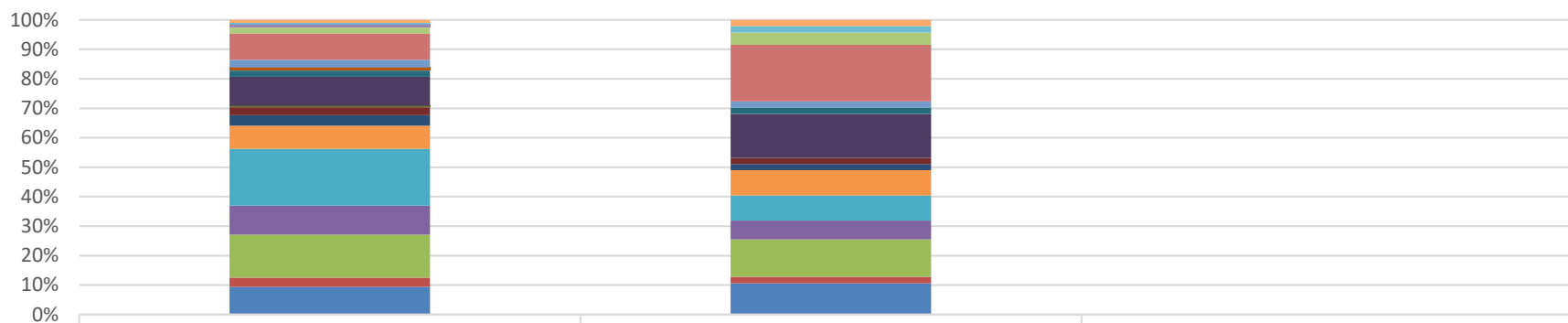
Av. Fernandes Lima, 679
Farol – CEP 57057-450 – Maceió, Alagoas.
Fone: 3315-1738/1778
Fax 3315-1732; www.ima.al.gov.

INSTITUTO DO MEIO AMBIENTE DE ALAGOAS
ASSESSORIA AMBIENTAL DE GEOPROCESSAMENTO
RELATÓRIO SEMANAL DE MONITORAMENTO DE FOCOS DE QUEIMADAS

Página: 7

Relatório:
2023 01-07/01

Evolução dos Focos de Queimadas em RPPNs



RPPN	2021	2022	2023
RPPN Saint Michael 1	2	1	0
RPPN Tarcizo Toledo Carnaúba	1	1	0
RPPN Triunfo	2	0	0
RPPN Serra d'Água	4	2	0
RPPN Riacho Seco	17	9	0
RPPN Quebra Carro	5	1	0
RPPN Planalto	2	0	0
RPPN Pereira	4	1	0
RPPN Mata do Cedro	19	7	0
RPPN Madeiras	1	0	0
RPPN Júlia Silveira Coutinho	5	1	0
RPPN Eustáquio Toledo Neto	7	1	0
RPPN Dubinha Guimarães	15	4	0
RPPN Conceição Lyra 3	37	4	0
RPPN Conceição Lyra 2	19	3	0
RPPN Benedito Coutinho	28	6	0
RPPN Antônio Coutinho	6	1	0
RPPN Alfredo Elias da Rosa Oiticica	18	5	0

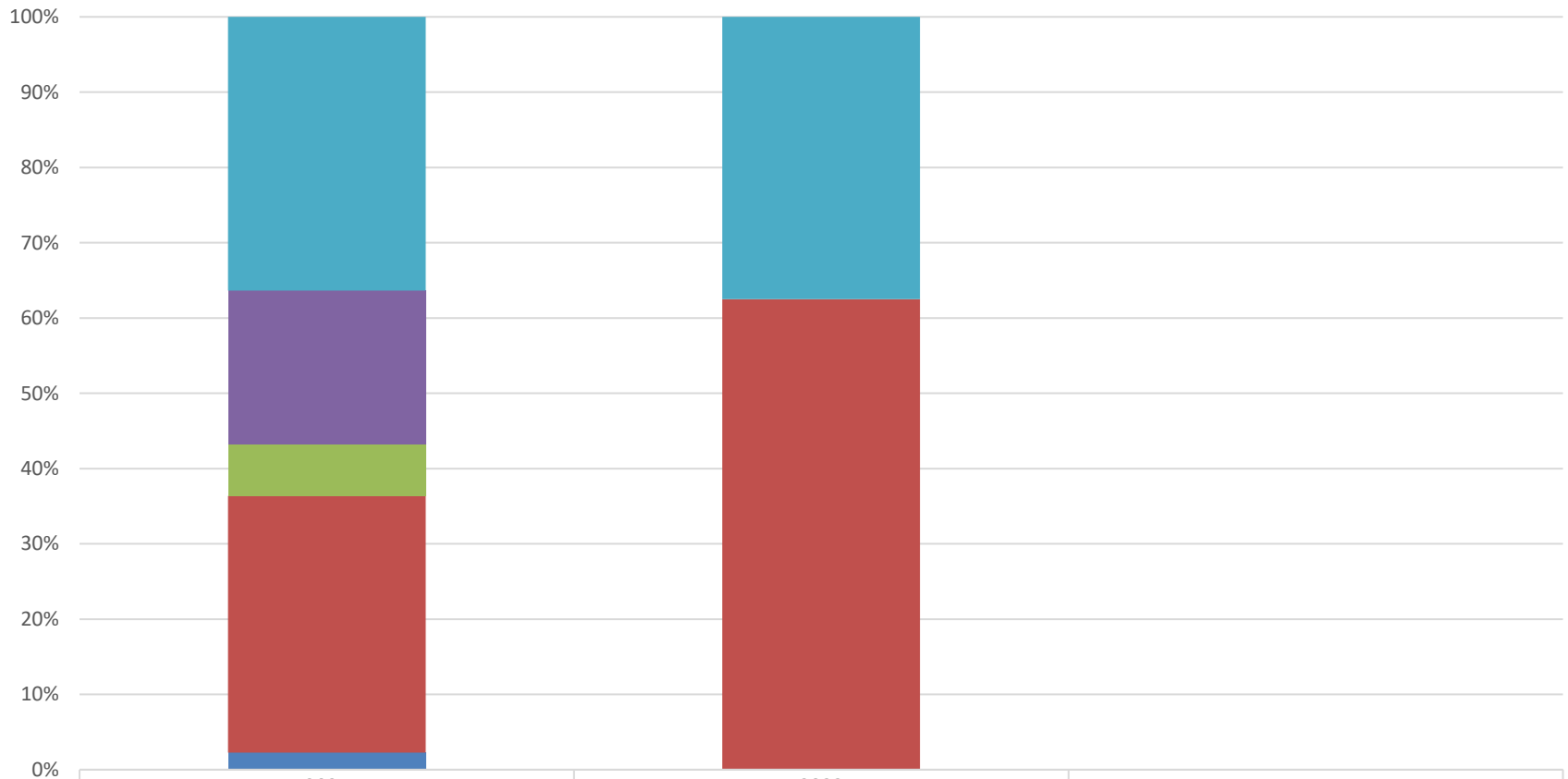


INSTITUTO DO MEIO AMBIENTE
ESTADO DE ALAGOAS

Av. Fernandes Lima, 679
Farol – CEP 57057-450 – Maceió, Alagoas.
Fone: 3315-1738/1778
Fax 3315-1732; www.ima.al.gov.

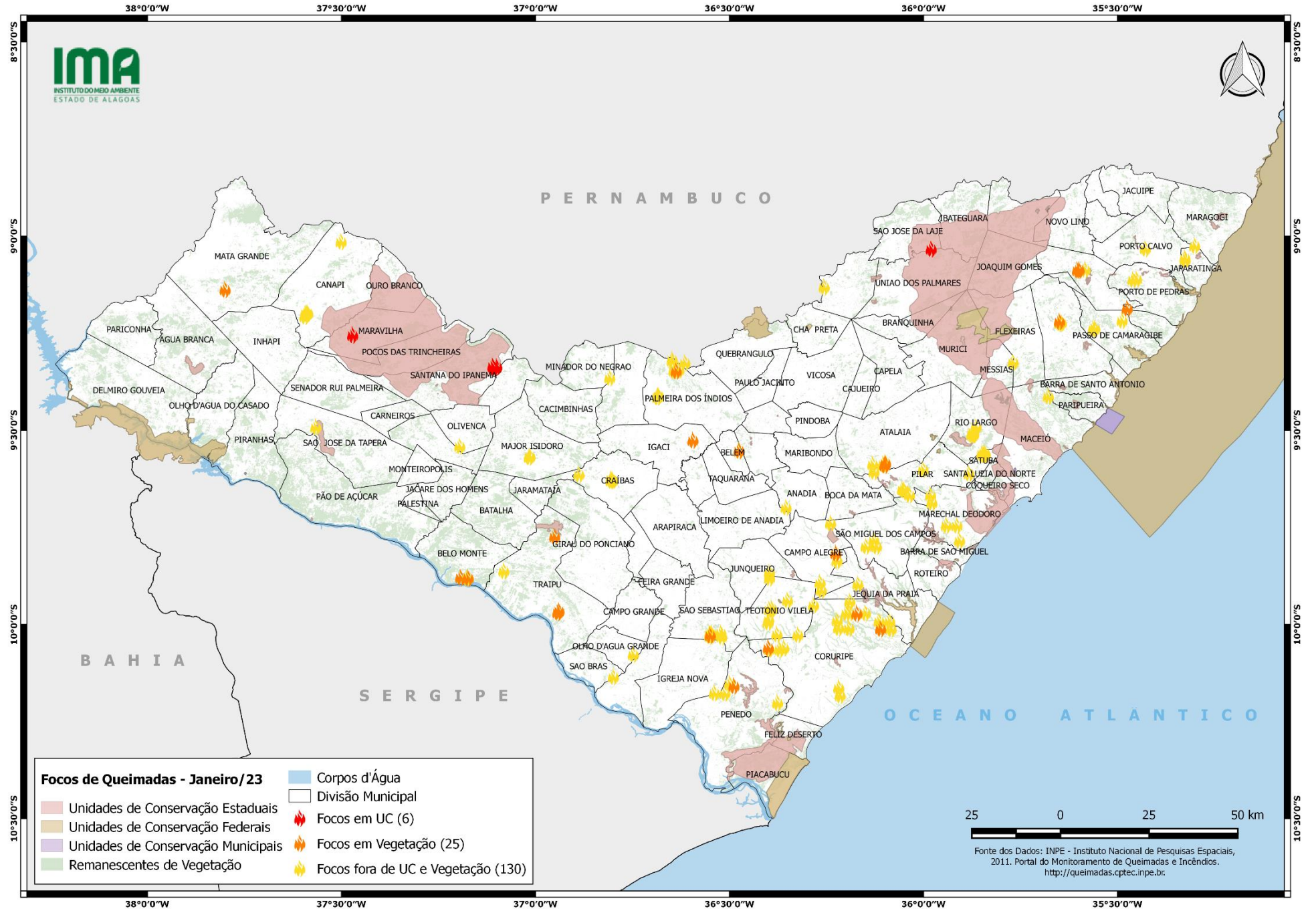
INSTITUTO DO MEIO AMBIENTE DE ALAGOAS
ASSESSORIA AMBIENTAL DE GEOPROCESSAMENTO
RELATÓRIO SEMANAL DE MONITORAMENTO DE FOCOS DE QUEIMADAS

Evolução dos Focos de Queimadas em Outras Unidades de Conservação

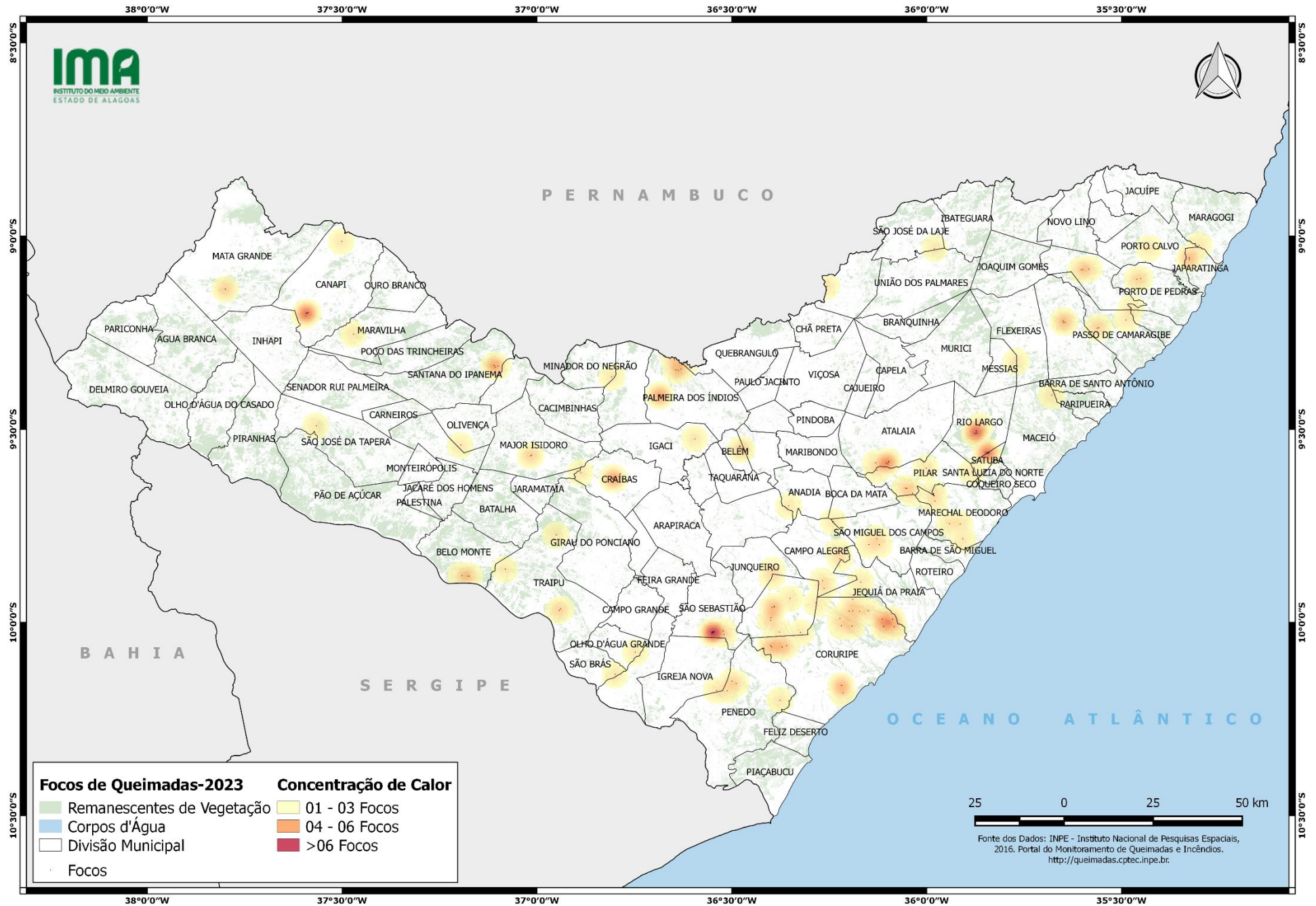


	2021	2022	1
RESEX de Jequiá	16	3	0
RESEC Manguezais da Lagoa de Roteiro	9	0	0
REBIO de Pedra Talhada	3	0	0
MONA do Rio São Francisco	15	5	0
ESEC de Murici	1	0	0

DISTRIBUIÇÃO ESPACIAL DOS FOCOS DE QUEIMADAS – 01 a 07/01/2023



CONCENTRAÇÃO DOS FOCOS DE QUEIMADAS – 01/01/2022 a 07/01/2022





INSTITUTO DO MEIO AMBIENTE
ESTADO DE ALAGOAS

Av. Fernandes Lima, 679
Farol – CEP 57057-450 – Maceió, Alagoas.
Fone: 3315-1738/1778
Fax 3315-1732; www.ima.al.gov.

INSTITUTO DO MEIO AMBIENTE DE ALAGOAS
ASSESSORIA AMBIENTAL DE GEOPROCESSAMENTO
RELATÓRIO SEMANAL DE MONITORAMENTO DE FOCOS DE QUEIMADAS

Página: 11

Relatório:
2023 01-07/01

MUNICÍPIO	QTD FOCOS	DATA (aaaa/mm/dd)	HORA GMT (hms)	LATITUDE	LONGITUDE	PRECIPITAÇÃO (mm)	UNIDADE DE CONSERVAÇÃO	TIPO DE VEGETAÇÃO AFETADA	CÓDIGO DA PROPRIEDADE DE OCORRÊNCIA DO FOCO DE QUEIMADA	
Coruripe	23	2023/01/06	23:36:02	0,00	-10,010700	-36,110800	-	Floresta Ombrófila	AL-2702306-02CA9D7EC59F4CE8BD69235A7B0F87E5	
		2023/01/07	23:16:01	0,00	-10,010700	-36,110800	-	Floresta Ombrófila	AL-2702306-02CA9D7EC59F4CE8BD69235A7B0F87E5	
		2023/01/03	22:06:02	0,16	-9,991400	-36,114200	-	-	AL-2702306-41E8A9BFAA254C7F96B95E2867AD7E34	
		2023/01/06	23:36:02	0,00	-9,991400	-36,114200	-	-	AL-2702306-41E8A9BFAA254C7F96B95E2867AD7E34	
		2023/01/07	23:16:01	0,00	-9,991400	-36,114200	-	-	AL-2702306-41E8A9BFAA254C7F96B95E2867AD7E34	
		2023/01/06	23:06:02	0,00	-10,063600	-36,371100	-	-	AL-2702306-4675B8F1E9FA4B848EADB44ABA6685D7	
		2023/01/07	22:56:02	0,00	-10,063600	-36,371100	-	-	AL-2702306-4675B8F1E9FA4B848EADB44ABA6685D7	
		2023/01/04	21:56:02	0,00	-9,970600	-36,199000	-	-	AL-2702306-559113734041401B8B841D232C66483C	
		2023/01/06	21:04:27	0,00	-9,970000	-36,190000	-	-	AL-2702306-559113734041401B8B841D232C66483C	
		2023/01/06	21:04:27	0,00	-9,940000	-36,190000	-	-	AL-2702306-6AE7255467B54BAC9F3272C10771264B	
		2023/01/04	21:56:02	0,00	-9,971100	-36,171900	-	-	Floresta Ombrófila	AL-2702306-71D0B689E44D4DD18B4F1098EE50F2ED
		2023/01/06	21:04:27	0,00	-9,970000	-36,150000	-	-	-	AL-2702306-7317606D605244968E972E0E5FE61817
		2023/01/06	23:06:02	0,00	-10,063100	-36,398100	-	-	-	AL-2702306-9CB3C9552DDB4C5687BF7A1DFB2B65E7
		2023/01/07	22:56:02	0,00	-10,063100	-36,398100	-	-	-	AL-2702306-9CB3C9552DDB4C5687BF7A1DFB2B65E7
		2023/01/05	22:16:02	0,00	-10,008700	-36,219200	-	-	-	AL-2702306-BC632E671E94300B25C3A0087EA9FED
		2023/01/06	23:04:26	0,00	-10,060000	-36,360000	-	-	-	AL-2702306-C312FDAD0870437EB7107CBD3A21A778
		2023/01/06	23:36:02	0,00	-10,011200	-36,083600	-	-	-	AL-2702306-C81CC09D04D74AE2A4408D09C25D280D
		2023/01/07	23:16:01	0,00	-10,011200	-36,083600	-	-	-	AL-2702306-C81CC09D04D74AE2A4408D09C25D280D
2023/01/04	23:36:03	0,00	-10,182100	-36,215000	-	-	-	AL-2702306-F6F79537852542B7B895456475ED4911		
2023/01/04	23:36:03	0,00	-10,162800	-36,218500	-	-	-	AL-2702306-FA2AE7A8F48846A887A3C2F031A3AD06		
2023/01/06	00:06:03	0,00	-10,162800	-36,218500	-	-	-	AL-2702306-FA2AE7A8F48846A887A3C2F031A3AD06		
2023/01/07	00:16:03	0,00	-10,162800	-36,218500	-	-	-	AL-2702306-FA2AE7A8F48846A887A3C2F031A3AD06		
2023/01/06	23:04:26	0,00	-10,060000	-36,400000	-	-	Floresta Estacional	-		
São Sebastião	8	2023/01/05	03:55:00	0,00	-10,025970	-36,550800	-	-	AL-2708808-501C088419E34D089910D8DDB28B9533	
		2023/01/06	04:25:00	0,00	-10,025140	-36,551540	-	-	AL-2708808-501C088419E34D089910D8DDB28B9533	
		2023/01/05	03:55:00	0,00	-10,023040	-36,546230	-	-	AL-2708808-BB5441CF16024C3D9E505582309982E8	
		2023/01/06	03:38:00	0,00	-10,024750	-36,545310	-	-	AL-2708808-BB5441CF16024C3D9E505582309982E8	
		2023/01/06	03:38:00	0,00	-10,027590	-36,549680	-	-	Floresta Estacional	AL-2708808-E851C2B3C2D3433CA92A70D2FE7C5228
		2023/01/05	03:55:00	0,00	-10,029490	-36,551360	-	-	-	AL-2708808-E851C2B3C2D3433CA92A70D2FE7C5228
		2023/01/06	04:25:00	0,00	-10,025670	-36,547230	-	-	-	AL-2708808-E851C2B3C2D3433CA92A70D2FE7C5228
		2023/01/06	03:38:00	0,00	-10,024120	-36,549120	-	-	-	AL-2708808-EE337251377B4EF389CF32301109D7C5
Rio Largo	7	2023/01/02	16:34:00	3,74	-9,511560	-35,875580	-	-	AL-2707701-32A3B84B8EA644E995F14248B262CF6D	
		2023/01/02	16:34:00	3,77	-9,510770	-35,871280	-	-	AL-2707701-32A3B84B8EA644E995F14248B262CF6D	
		2023/01/02	16:34:00	3,79	-9,510170	-35,875850	-	-	AL-2707701-32A3B84B8EA644E995F14248B262CF6D	
		2023/01/02	16:34:00	3,83	-9,509360	-35,871600	-	-	AL-2707701-32A3B84B8EA644E995F14248B262CF6D	
		2023/01/02	16:34:00	4,00	-9,504960	-35,872590	-	-	AL-2707701-32A3B84B8EA644E995F14248B262CF6D	
		2023/01/02	16:34:00	4,05	-9,503530	-35,872820	-	-	AL-2707701-32A3B84B8EA644E995F14248B262CF6D	
		2023/01/02	15:48:00	4,54	-9,491160	-35,864300	-	-	AL-2707701-811B499F06004EB28B000FB24E42B131	
Atalaia	6	2023/01/02	22:45:59	1,57	-9,587100	-36,131000	-	AL-2700409-6539275C9E924708BB4A4AA8F75888B0		



INSTITUTO DO MEIO AMBIENTE
ESTADO DE ALAGOAS

Av. Fernandes Lima, 679
Farol – CEP 57057-450 – Maceió, Alagoas.
Fone: 3315-1738/1778
Fax 3315-1732; www.ima.al.gov.

INSTITUTO DO MEIO AMBIENTE DE ALAGOAS
ASSESSORIA AMBIENTAL DE GEOPROCESSAMENTO
RELATÓRIO SEMANAL DE MONITORAMENTO DE FOCOS DE QUEIMADAS

Página: 12

Relatório:
2023 01-07/01

		2023/01/06	15:22:00	0,00	-9,585090	-36,098150	-	Floresta Ombrófila	AL-2700409-C613B22ED4A14062AB8BF8F89A0C3DB9	
		2023/01/06	22:04:29	0,00	-9,590000	-36,100000	-	Floresta Ombrófila	AL-2700409-C613B22ED4A14062AB8BF8F89A0C3DB9	
		2023/01/06	15:22:00	0,00	-9,583000	-36,097950	-	-	AL-2700409-C613B22ED4A14062AB8BF8F89A0C3DB9	
		2023/01/06	22:06:00	0,00	-9,587500	-36,103900	-	-	AL-2700409-C613B22ED4A14062AB8BF8F89A0C3DB9	
		2023/01/06	22:46:00	0,00	-9,587500	-36,103900	-	-	AL-2700409-C613B22ED4A14062AB8BF8F89A0C3DB9	
Palmeira dos Índios	5	2023/01/04	15:58:00	0,00	-9,410360	-36,682990	-	-	AL-2706307-28382A8DA3AC40B6805B918D92885DD1	
		2023/01/05	16:32:00	0,00	-9,320990	-36,647760	-	-	AL-2706307-A49D9E3C197C4B40ACF2D139CCFC340	
		2023/01/07	16:43:00	0,00	-9,344490	-36,630370	-	-	AL-2706307-AEA78823158B434C90DC8B8D5CA7678C	
		2023/01/05	16:32:00	0,00	-9,346360	-36,643640	-	-	AL-2706307-CAA83301A87F457099C460367D43FF54	
		2023/01/06	16:13:00	0,00	-9,347260	-36,637480	-	Floresta Estacional	-	
Pilar	5	2023/01/02	22:45:59	1,51	-9,606300	-36,127700	-	-	AL-2700409-E85DE9F66D6C47E9B9CF658A4458E37F	
		2023/01/07	22:35:59	0,00	-9,665700	-36,036300	-	-	AL-2704708-5697B3F2E6404E8884198D8F81C76F14	
		2023/01/05	03:04:00	0,00	-9,652800	-36,050900	-	-	AL-2706901-0E879C732424486DB7B465C86F9AA698	
		2023/01/04	15:58:00	0,00	-9,600850	-36,001260	-	-	AL-2706901-C27AF2F972EC4B74A95C789E74D4A14B	
		2023/01/06	21:56:00	0,00	-9,610800	-35,883200	-	-	AL-2707701-32A3B84B8EA644E995F14248B262CF6D	
Teotônio Vilela	5	2023/01/07	14:36:02	0,00	-10,026000	-36,324000	-	-	AL-2702306-BC632E6717E94300B25C3A0087EA9FED	
		2023/01/05	21:56:02	0,00	-9,949700	-36,283600	-	-	AL-2709152-285DF44D715A489FA661A87055ABD966	
		2023/01/04	04:16:00	0,00	-9,987480	-36,399230	-	-	AL-2709152-321481146AEC4F3D93E02CC2D76DD8A4	
		2023/01/07	15:01:00	0,00	-9,961000	-36,397300	-	-	AL-2709152-CFE986A6FD0B431E81F486DAE048CB17	
Campo Alegre	4	2023/01/06	23:06:02	0,00	-10,025000	-36,378000	-	-	AL-2709152-D25E96C2C03B400E988621D432FFEB83	
		2023/01/06	00:36:01	0,00	-9,911600	-36,263400	-	-	AL-2701407-1F3B581A77ED4F4AB48EB247AAA53D80	
		2023/01/06	00:36:01	0,00	-9,816100	-36,226300	-	Floresta Ombrófila	AL-2701407-98EFF0310AAB468E86DB2DD843629AF7	
		2023/01/06	00:36:01	0,00	-9,892300	-36,266800	-	-	AL-2701407-D7A7EA8B3F524860A6F04BBF577366D2	
Canapi	4	2023/01/05	02:16:01	0,00	-9,835400	-36,222900	-	-	AL-2703759-B774391D7C8F4C61890AD4CD5DC8F75E	
		2023/01/05	16:32:00	0,00	-9,197650	-37,586820	-	-	AL-2701605-6C4D0524789C46A985B98E53FB1F6A09	
		2023/01/05	15:39:00	0,00	-9,199710	-37,588850	-	-	AL-2701605-82275567072E406EBE78F3C05E36E598	
		2023/01/05	16:32:00	0,00	-9,198570	-37,592000	-	-	AL-2701605-82275567072E406EBE78F3C05E36E598	
Craibás	4	2023/01/05	16:05:00	0,00	-9,206570	-37,594180	-	-	AL-2701605-853B0D43545547D1BF3F7AEC836294AF	
		2023/01/04	03:23:00	0,00	-9,627310	-36,805850	-	-	AL-2702355-22F44E7DF5984EF295DDBDF23A84C7E5	
		2023/01/04	04:16:00	0,00	-9,629680	-36,805150	-	-	AL-2702355-22F44E7DF5984EF295DDBDF23A84C7E5	
		2023/01/06	15:22:00	0,00	-9,613290	-36,888000	-	-	AL-2702355-E5CCDD03D8C4B1F8B20EFD849E9B63	
Santana do Ipanema	4	2023/01/04	00:17:00	0,00	-9,628570	-36,800650	-	-	AL-2702355-F8A5AC1FD8544336AE36E2FBB52F24D7	
		2023/01/05	15:39:00	0,00	-9,335150	-37,109770	-	APA Serra da Caiçara	Transição Fitoecológica	AL-2708006-38EF790C960C4B4E9214785D519E0885
		2023/01/06	12:27:00	0,00	-9,334800	-37,109870	-	APA Serra da Caiçara	Transição Fitoecológica	AL-2708006-38EF790C960C4B4E9214785D519E0885
		2023/01/06	12:27:00	0,00	-9,336320	-37,099880	-	APA Serra da Caiçara	-	-
Traipu	4	2023/01/06	12:55:59	0,00	-9,339600	-37,107100	-	APA Serra da Caiçara	-	-
		2023/01/07	16:43:00	0,00	-9,773190	-36,950530	-	-	Transição Fitoecológica	AL-2709202-0C3B4CFFB3C34A51970CC4589DEB74A6
		2023/01/04	15:09:00	0,00	-9,968900	-36,942700	-	-	Caatinga	AL-2709202-2CB0D1E9791B4F00AC45A506C70FA5A9
		2023/01/03	15:28:00	1,05	-9,862020	-37,081580	-	-	-	AL-2709202-EDC3463D02ED431882ED03D1CEDFA4FA
Belo Monte	3	2023/01/04	15:09:00	0,00	-9,964710	-36,939420	-	-	Caatinga	-
		2023/01/07	15:54:00	0,00	-9,878760	-37,192780	-	-	Caatinga	AL-2700904-6A77068FB6A44466B445D2561FC47EFB
		2023/01/07	15:54:00	0,00	-9,879990	-37,177490	-	-	AL-2700904-AA4C79A816BE492486B787B53CC3783F	



INSTITUTO DO MEIO AMBIENTE
ESTADO DE ALAGOAS

Av. Fernandes Lima, 679
Farol – CEP 57057-450 – Maceió, Alagoas.
Fone: 3315-1738/1778
Fax 3315-1732; www.ima.al.gov.

INSTITUTO DO MEIO AMBIENTE DE ALAGOAS
ASSESSORIA AMBIENTAL DE GEOPROCESSAMENTO
RELATÓRIO SEMANAL DE MONITORAMENTO DE FOCOS DE QUEIMADAS

Página: 13

Relatório:
2023 01-07/01

		2023/01/07	16:41:00	0,00	-9,880260	-37,173240	-	Caatinga	AL-2700904-AADFBD49F7F47A2B556A66A78C74665
Japaratinga	3	2023/01/06	16:13:00	0,00	-9,060560	-35,325690	-	-	AL-2703601-659223F347224041A476A60B85F57F37
		2023/01/06	16:13:00	0,00	-9,056770	-35,326540	-	-	AL-2703601-659223F347224041A476A60B85F57F37
		2023/01/06	16:13:00	0,00	-9,056520	-35,326370	-	-	AL-2703601-659223F347224041A476A60B85F57F37
Matriz de Camaragibe	3	2023/01/03	16:17:00	0,20	-9,086730	-35,599070	-	Floresta Ombrófila	AL-2705101-7EDBB03C6A204C50AE90F455810D5D06
		2023/01/02	16:34:00	3,73	-9,085840	-35,584020	-	-	AL-2705101-C6EC20548FB344CC924868F7470792C0
		2023/01/03	16:17:00	0,20	-9,087470	-35,603370	-	Floresta Ombrófila	AL-2705101-CA2FA22751F14AE8830406150444E6BA
Passo de Camaragibe	3	2023/01/03	16:17:00	0,05	-9,238470	-35,562870	-	-	AL-2706505-0377F76F51C245A68A05AF308C65C644
		2023/01/03	16:17:00	0,07	-9,237740	-35,558590	-	-	AL-2706505-0377F76F51C245A68A05AF308C65C644
		2023/01/06	16:13:00	0,00	-9,217080	-35,488480	-	-	AL-2706505-145FF9BED312442EBEF78ED2FCB6CD1F
Porto de Pedras	3	2023/01/07	00:41:00	0,00	-9,111750	-35,460320	-	-	AL-2707404-FAE674C0764845B7AB23012E1EDC6327
		2023/01/07	00:41:00	0,00	-9,110440	-35,451160	-	-	AL-2707404-FAE674C0764845B7AB23012E1EDC6327
		2023/01/05	15:39:00	0,00	-9,185960	-35,475210	-	Floresta Ombrófila	-
São Luís do Quitunde	3	2023/01/03	15:28:00	0,00	-9,219410	-35,649790	-	Floresta Ombrófila	AL-2708501-2D74B082FD4D40DBB2DE05015AB5607B
		2023/01/03	15:28:00	0,00	-9,223270	-35,644930	-	-	AL-2708501-2D74B082FD4D40DBB2DE05015AB5607B
		2023/01/03	15:28:00	0,00	-9,223860	-35,649240	-	-	AL-2708501-2D74B082FD4D40DBB2DE05015AB5607B
São Miguel dos Campos	3	2023/01/03	22:56:00	0,40	-9,738900	-36,239700	-	-	AL-2701407-98EFF0310AAB468E86DB2DD843629AF7
		2023/01/05	21:46:01	0,00	-9,798300	-36,148400	-	-	AL-2708600-046E1F4E7FA14D0A899F7891E57F66FD
		2023/01/05	21:46:01	0,00	-9,798800	-36,121300	-	-	AL-2708600-F2FC4A41EC7748E1A14D3E439F1FBB85
Belém	2	2023/01/05	16:32:00	0,00	-9,551950	-36,475240	-	Floresta Estacional	AL-2700805-30D656516CE44FFB90D1824124E45A86
		2023/01/06	16:13:00	0,00	-9,552590	-36,475900	-	-	AL-2700805-30D656516CE44FFB90D1824124E45A86
Major Isidoro	2	2023/01/06	15:22:00	0,00	-9,567000	-37,014410	-	-	AL-2704401-36B1B8A8E9B24CA9B01048DAD25888E5
		2023/01/06	16:13:00	0,00	-9,568930	-37,016350	-	-	AL-2704401-F60099A7D47F471A81DC8AC39545572D
Marechal Deodoro	2	2023/01/05	23:16:00	0,00	-9,744900	-35,914100	-	-	AL-2704708-878AF8B0ED024C6FAAD460A419DAE0F6
		2023/01/05	23:16:00	0,00	-9,744400	-35,941300	-	-	AL-2704708-DF8650582B074EE5A1C1EBFF4C06DCB6
Penedo	2	2023/01/07	15:54:00	0,00	-10,201010	-36,376270	-	-	AL-2706703-4AE1AC843C8B430B8E3C4FB8C65AOC6AA
		2023/01/07	01:56:03	0,00	-10,157700	-36,488600	-	Floresta Estacional	AL-2706703-EE8A1BCD5E214CD789F4FAA488DC3BE76
Anadia	1	2023/01/06	22:06:00	0,00	-9,698400	-36,354400	-	-	AL-2700201-6DA136ED6D3B4E329BC49BCAD2BFBA2E
Igaci	1	2023/01/07	15:54:00	0,00	-9,525190	-36,594460	-	Floresta Estacional	AL-2703106-30C1595FAA5F46068C2E943755ADC2F2
Igreja Nova	1	2023/01/06	00:16:03	0,00	-10,176000	-36,539000	-	-	AL-2706703-642A1D6AA7F0449BB463EEDDD2566190
Jequiá da Praia	1	2023/01/02	16:34:00	0,71	-9,895650	-36,169280	-	-	AL-2703759-257F20390710401B9B9156D6FBCB0665
Maceió	1	2023/01/01	16:05:00	0,00	-9,412140	-35,678640	-	-	AL-2704302-7823F9E4D9F54EBB9158CF71AFEE62F6
Maragogi	1	2023/01/05	16:05:00	0,08	-9,024120	-35,301450	-	-	AL-2704500-42AA58B07759463B97B685F5C63D41B4
Maravilha	1	2023/01/06	16:13:00	0,00	-9,254430	-37,471180	APA Serra da Caiçara	Caatinga	AL-2704609-3739A0F15DF246B8E87F3CE8C7C3A83514
Mata Grande	1	2023/01/06	16:13:00	0,00	-9,137230	-37,799870	-	Transição Fitoecológica	-
Messias	1	2023/01/04	21:45:58	0,00	-9,324400	-35,769200	-	-	AL-2702801-AED14188345740BFBC8324FCA8175C8E
Minador do Negrão	1	2023/01/03	16:17:00	0,99	-9,364660	-36,808680	-	-	AL-2705309-DB005543F5B4999B56D297B7648245F
Olho d'Água Grande	1	2023/01/06	15:22:00	0,00	-10,076880	-36,747980	-	-	AL-2705903-1D0A803607434950B92AAB0AB83E22F1
Oliveira	1	2023/01/04	15:09:00	0,00	-9,540760	-37,195180	-	-	AL-2706000-18D6D0DA309247E881B660A6582770EE
Porto Calvo	1	2023/01/06	16:13:00	0,00	-9,031990	-35,428520	-	-	AL-2707305-BFFBF5EF3B494DF5A683A9823C07C826
Santana do Mundaú	1	2023/01/04	16:00:00	0,00	-9,130660	-36,256240	-	-	AL-2708105-A20147D485D14DC489E2D0600362A797
São Brás	1	2023/01/06	16:13:00	0,00	-10,134180	-36,799440	-	-	AL-2707503-AAF76C57CDB344BCB682E0FFB36BF4D0



INSTITUTO DO MEIO AMBIENTE
ESTADO DE ALAGOAS

Av. Fernandes Lima, 679
Farol – CEP 57057-450 – Maceió, Alagoas.
Fone: 3315-1738/1778
Fax 3315-1732; www.ima.al.gov.

INSTITUTO DO MEIO AMBIENTE DE ALAGOAS
ASSESSORIA AMBIENTAL DE GEOPROCESSAMENTO
RELATÓRIO SEMANAL DE MONITORAMENTO DE FOCOS DE QUEIMADAS

Página: 14

Relatório:
2023 01-07/01

São José da Laje	1	2023/01/05	22:25:57	0,00	-9,032800	-35,980300	APA de Murici	-	AL-2708303-15879DFD6CD842BB90C7BB7CECB495D7
São José da Tapera	1	2023/01/05	15:39:00	0,00	-9,491230	-37,566200	-	-	AL-2708402-7E6C8F3AB0994EF1BCE2F3EDA692E456