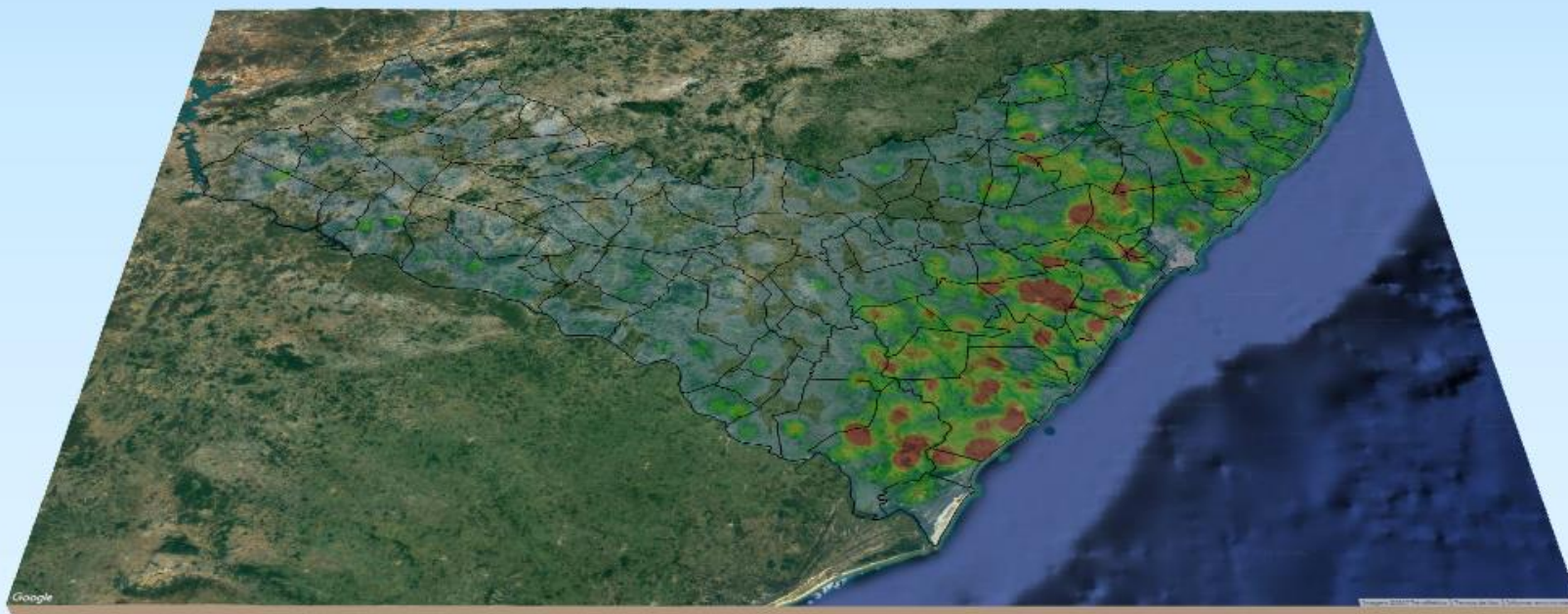


RELATÓRIO DE MONITORAMENTO DE FOCOS DE QUEIMADAS

18 a 24 de Dezembro de 2022



MONITORAMENTO DE FOCOS DE QUEIMADAS NO ESTADO DE ALAGOAS
RELATÓRIO TÉCNICO

PAULO SURUAGY DO AMARAL DANTAS

Governador do Estado de Alagoas

GINO CÉSAR MENESES PAIVA

Secretário de Estado do Meio Ambiente e dos Recursos Hídricos

GUSTAVO RESSURREIÇÃO LOPES

Diretor-Presidente do Instituto do Meio Ambiente de Alagoas

IVENS BARBOZA LEÃO

Assessor Executivo de Gestão do
Instituto do Meio Ambiente de Alagoas

EPITÁCIO CORREIA DE FARIAS JÚNIOR

Gerente de Fauna, Flora e Unidades de Conservação do
Instituto do Meio Ambiente de Alagoas

DANIEL NIVALDO DA CONCEIÇÃO

Assessor Ambiental de Geoprocessamento do
Instituto do Meio Ambiente de Alagoas

RESUMO DAS OCORRÊNCIAS DOS FOCOS DE QUEIMADAS 18 a 24/12/2022

QUANTIDADE TOTAL DE FOCOS NO ESTADO: 274

QUANTIDADE DE FOCOS MONITORADOS¹: 202

QUANTIDADE DE FOCOS QUE AFETARAM UNIDADES DE CONSERVAÇÃO: 11

Área de Proteção Ambiental Serra da Caiçara: 4

Área de Proteção Ambiental de Murici: 3

Área de Proteção Ambiental do Pratagy: 2

Reserva Particular do Patrimônio Natural Conceição Lyra 3: 1

Reserva Particular do Patrimônio Natural Serra d'Água: 1

QUANTIDADE DE FOCOS QUE AFETARAM VEGETAÇÃO: 33

Floresta Ombrófila: 13

Floresta Estacional: 10

Transições Fitoecológicas: 6

Formações Pioneiras: 3

Caatinga: 1

RANKING DOS MUNICÍPIOS COM MAIOR QUANTIDADE DE REGISTROS DE FOCOS:

1- Coruripe: 20

2-Junqueiro: 18

3-São Miguel dos Campos: 18

4-Teotônio Vilela: 11

5-Anadia: 10

RANKING DOS MUNICÍPIOS COM MENOR QUANTIDADE DE REGISTROS DE FOCOS:

1-Água Branca: 1

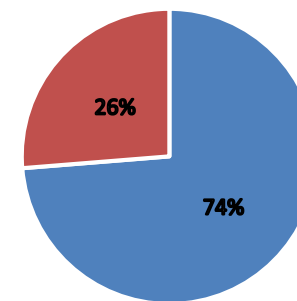
2-Belo Monte: 1

3-Colônia Leopoldina: 1

4-Ibateguara: 1

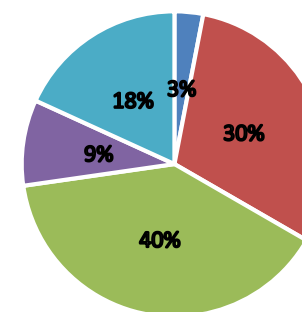
5-Jaramataia: 1

FOCOS MONITORADOS E NÃO MONITORADOS



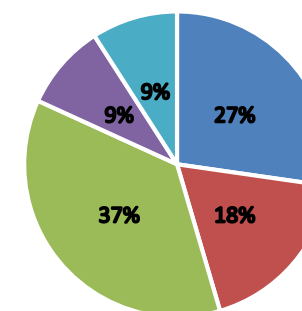
■ FOCOS MONITORADOS ■ FOCOS NÃO MONITORADOS

FOCOS POR TIPO DE VEGETAÇÃO AFETADA



■ CAATINGA ■ FLORESTA ESTACIONAL
■ FLORESTA OMBRÓFILA ■ FORMAÇÕES PIONEIRAS
■ TRANSIÇÃO FITOECOLÓGICA

FOCOS POR UC'S AFETADAS



■ APA de Murici ■ APA do Pratagy ■ APA Serra da Caiçara
■ RPPN Conceição Lyra 3 ■ RPPN Serra d'Água

¹Focos monitorados correspondem àqueles que afetaram remanescentes de vegetação ou unidades de conservação, além das ocorrências identificadas nas propriedades rurais, segundo dados do Cadastro Ambiental Rural.



INSTITUTO DO MEIO AMBIENTE
ESTADO DE ALAGOAS

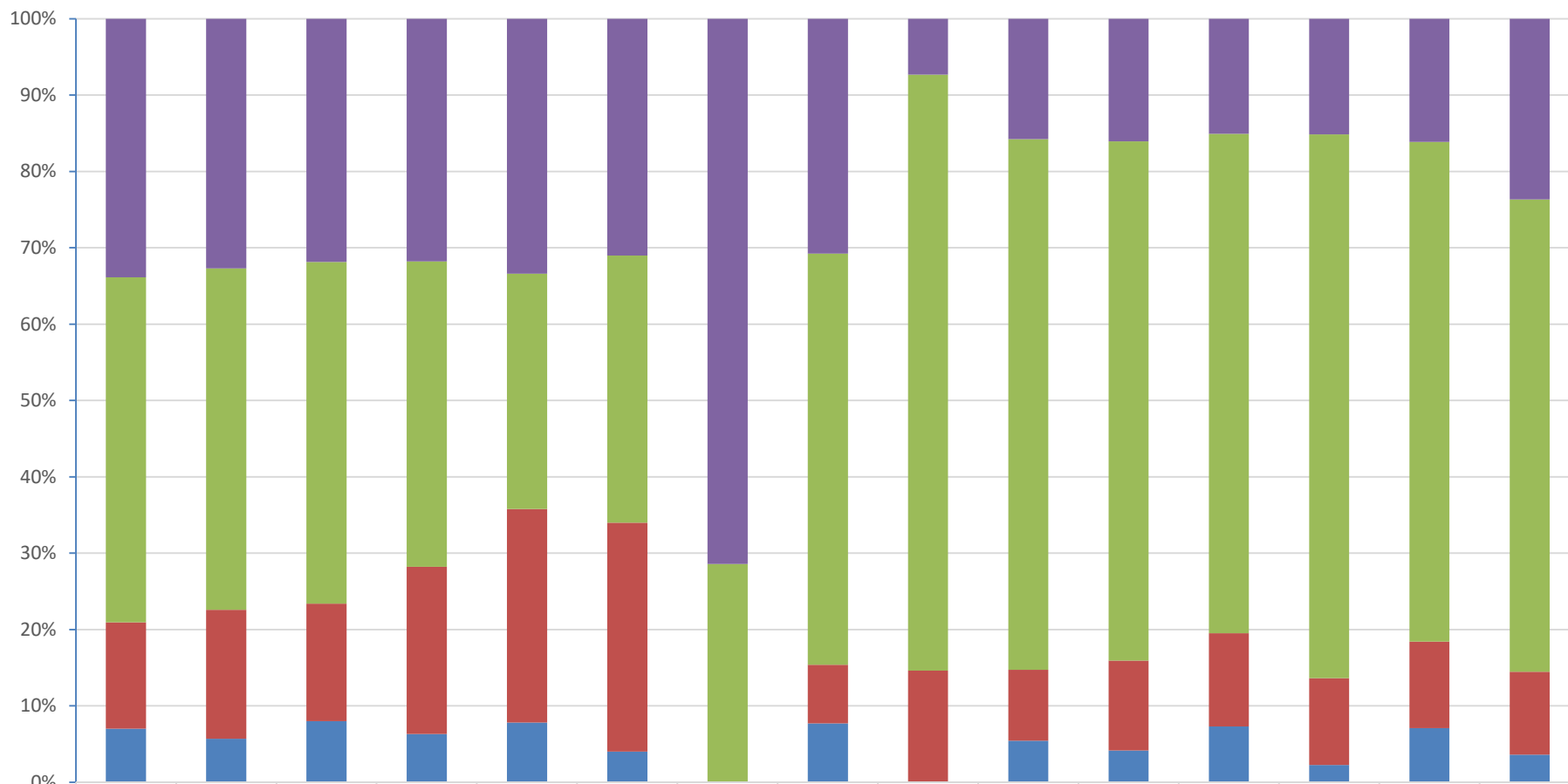
Av. Fernandes Lima, 679
Farol – CEP 57057-450 – Maceió, Alagoas.
Fone: 3315-1738/1778
Fax 3315-1732; www.ima.al.gov.

INSTITUTO DO MEIO AMBIENTE DE ALAGOAS
ASSESSORIA AMBIENTAL DE GEOPROCESSAMENTO
RELATÓRIO SEMANAL DE MONITORAMENTO DE FOCOS DE QUEIMADAS

Página: 4

Relatório:
2022 18-24/12

Evolução dos Focos de Queimadas



	2021	JAN	FEV	MAR	ABR	MAI	JUN	JUL	AGO	SET	OUT	NOV	49	50	51
■ Focos Não Monitorados	3098	460	586	186	141	31	5	4	3	61	127	64	20	57	72
■ Propriedades CAR	4130	629	823	234	130	35	2	7	32	269	538	278	94	231	188
■ Em Remanescentes de Vegetação	1273	238	283	128	118	30	0	1	6	36	93	52	15	40	33
■ Em Unidades de Conservação	642	80	147	37	33	4	0	1	0	21	33	31	3	25	11

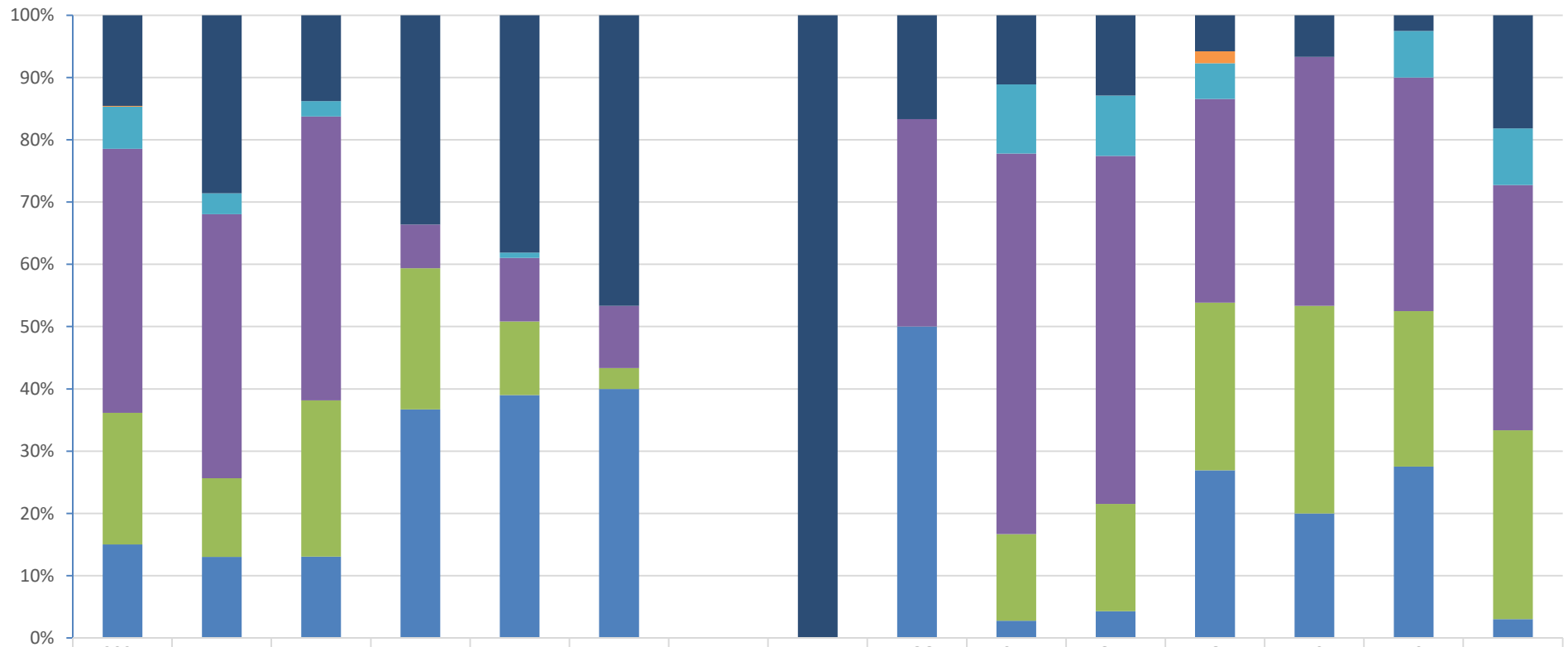


INSTITUTO DO MEIO AMBIENTE
ESTADO DE ALAGOAS

Av. Fernandes Lima, 679
Farol – CEP 57057-450 – Maceió, Alagoas.
Fone: 3315-1738/1778
Fax 3315-1732; www.ima.al.gov.

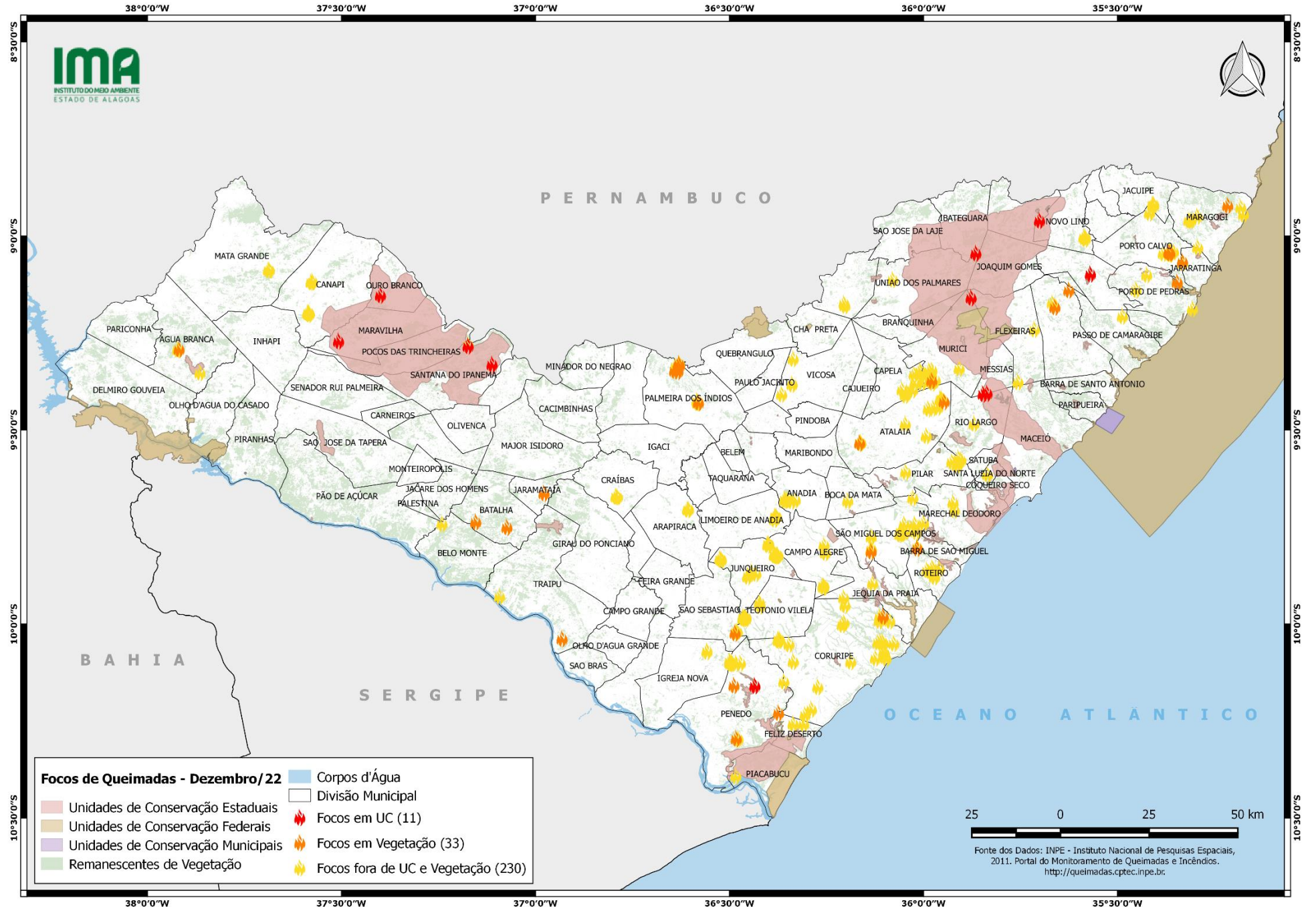
INSTITUTO DO MEIO AMBIENTE DE ALAGOAS
ASSESSORIA AMBIENTAL DE GEOPROCESSAMENTO
RELATÓRIO SEMANAL DE MONITORAMENTO DE FOCOS DE QUEIMADAS

Evolução dos Focos de Queimadas em Remanescentes de Vegetação

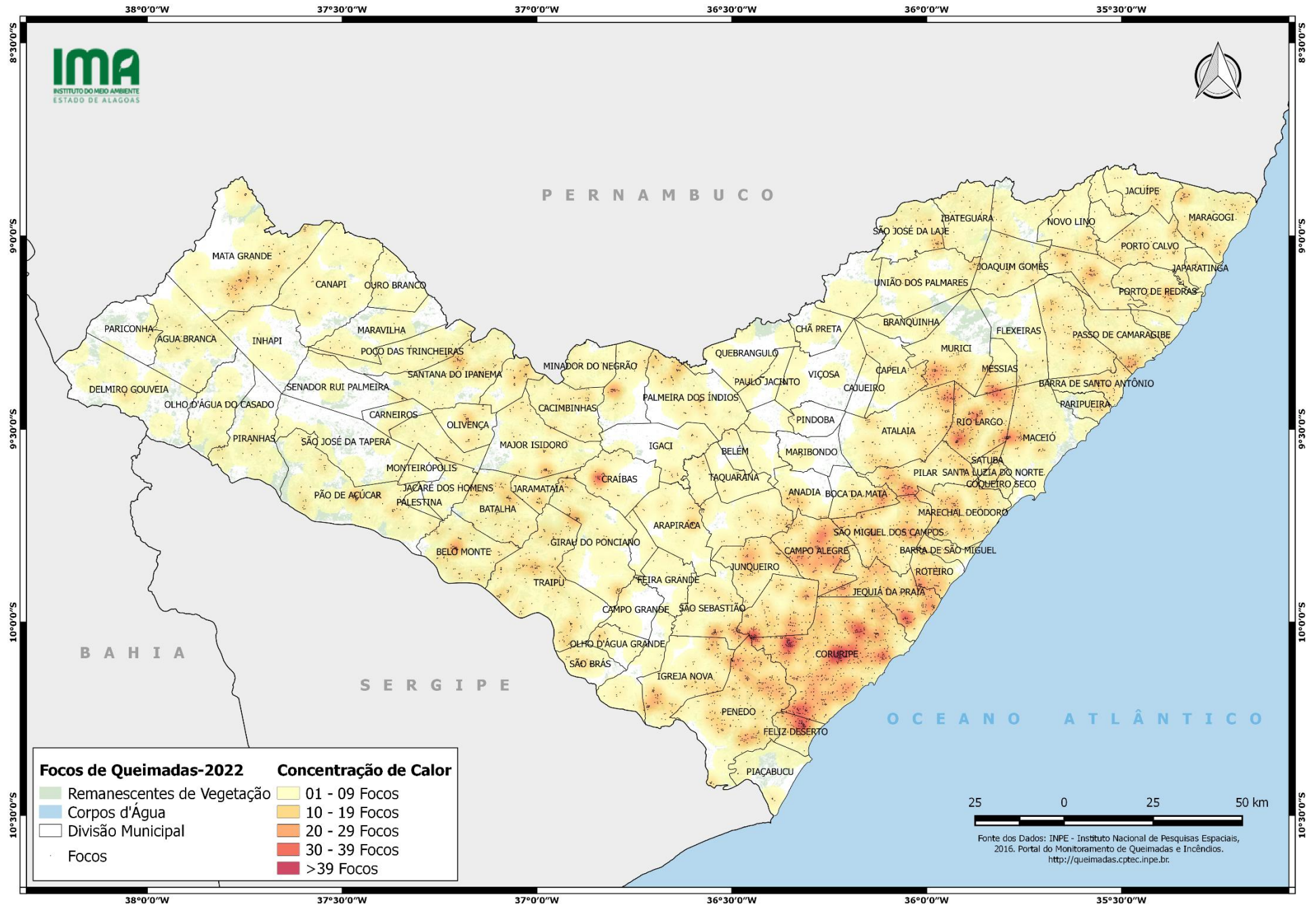


	2021	JAN	FEV	MAR	ABR	MAI	JUN	JUL	AGO	SET	OUT	NOV	49	50	51
■ Transição Fitoecológicas	185	68	39	43	45	14	0	1	1	4	12	3	1	1	6
■ Refúgio Ecológico	2	0	0	0	0	0	0	0	0	0	0	1	0	0	0
■ Formações Pioneiras	86	8	7	0	1	0	0	0	0	4	9	3	0	3	3
■ Floresta Ombrófila	540	101	129	9	12	3	0	0	2	22	52	17	6	15	13
■ Floresta Estacional	269	30	71	29	14	1	0	0	0	5	16	14	5	10	10
■ Cerrado	0	0	0	0	0	0	0	0	0	0	0	0	0	0	0
■ Caatinga	191	31	37	47	46	12	0	0	3	1	4	14	3	11	1

DISTRIBUIÇÃO ESPACIAL DOS FOCOS DE QUEIMADAS – 18 a 24/12/2022



CONCENTRAÇÃO DOS FOCOS DE QUEIMADAS – 01/01/2022 a 24/12/2022





INSTITUTO DO MEIO AMBIENTE
ESTADO DE ALAGOAS

Av. Fernandes Lima, 679
Farol – CEP 57057-450 – Maceió, Alagoas.
Fone: 3315-1738/1778
Fax 3315-1732; www.ima.al.gov.

INSTITUTO DO MEIO AMBIENTE DE ALAGOAS
ASSESSORIA AMBIENTAL DE GEOPROCESSAMENTO
RELATÓRIO SEMANAL DE MONITORAMENTO DE FOCOS DE QUEIMADAS

Página: 11

Relatório:
2022 18-24/12

MUNICÍPIO	QTD FOCOS	DATA (aaaa/mm/dd)	HORA GMT (hms)	LATITUDE	LONGITUDE	PRECIPITAÇÃO (mm)	UNIDADE DE CONSERVAÇÃO	TIPO DE VEGETAÇÃO AFETADA	CÓDIGO DA PROPRIEDADE DE OCORRÊNCIA DO FOCO DE QUEIMADA
Coruripe	20	2022/12/20	16:32:00	-10,096260	-36,335770	0,00	-	-	AL-2702306-34A374BBCDE14B61B34C610C390458CB
		2022/12/20	00:56:02	-9,991400	-36,114200	0,00	-	-	AL-2702306-41E8A9BFAA254C7F96B95E2867AD7E34
		2022/12/21	22:26:02	-9,991400	-36,114200	0,00	-	-	AL-2702306-41E8A9BFAA254C7F96B95E2867AD7E34
		2022/12/21	23:16:02	-9,991400	-36,114200	0,00	-	-	AL-2702306-41E8A9BFAA254C7F96B95E2867AD7E34
		2022/12/22	23:06:02	-10,087500	-36,124000	0,00	-	-	AL-2702306-618FEFCA8BF4D9A9F4B6019B29BFB05
		2022/12/19	00:45:00	-10,052050	-36,346840	0,00	-	-	AL-2702306-829854BD4BDD4D169A476E7AD4532DDD
		2022/12/23	03:46:00	-10,039610	-36,370890	1,46	-	-	AL-2702306-829854BD4BDD4D169A476E7AD4532DDD
		2022/12/23	03:46:00	-10,041910	-36,371350	1,45	-	-	AL-2702306-829854BD4BDD4D169A476E7AD4532DDD
		2022/12/18	23:26:01	-9,951300	-36,202400	0,00	-	-	AL-2702306-A5C5441CEC524FEDA34841BE6E1A9AB4
		2022/12/22	04:08:00	-10,233180	-36,305350	0,00	-	-	AL-2702306-B7FB9D092A22428A9EE04ED0EB9CC475
		2022/12/21	00:28:00	-10,096830	-36,187790	0,00	-	-	AL-2702306-BC632E6717E94300B25C3A0087EA9FED
		2022/12/24	23:36:02	-10,161800	-36,272600	0,00	-	-	AL-2702306-BC632E6717E94300B25C3A0087EA9FED
		2022/12/21	21:36:02	-10,049900	-36,076700	0,00	-	-	AL-2702306-CBDA7AC613124CDBBDE8D00741CF95DA
		2022/12/21	00:28:00	-10,046940	-36,117730	0,00	-	-	AL-2702306-D44949B09DFC4098B50A127ABF33ADE2
		2022/12/21	00:28:00	-10,045850	-36,111480	0,00	-	-	AL-2702306-D44949B09DFC4098B50A127ABF33ADE2
		2022/12/21	00:28:00	-10,045370	-36,106110	0,00	-	-	AL-2702306-D44949B09DFC4098B50A127ABF33ADE2
2022/12/21	21:36:02	-10,049400	-36,103800	0,00	-	-	AL-2702306-D44949B09DFC4098B50A127ABF33ADE2		
2022/12/20	22:26:04	-10,219300	-36,289200	0,00	-	-	AL-2702306-E04242891CAF47729B4083DD631C27D4		
2022/12/22	20:46:03	-10,219300	-36,289200	0,00	-	-	AL-2702306-E04242891CAF47729B4083DD631C27D4		
2022/12/19	00:45:00	-9,979990	-36,104160	0,00	-	-	Floresta Ombrófila -		
Junqueiro	18	2022/12/23	04:40:00	-9,822060	-36,382190	4,67	-	-	AL-2704005-13C41493D5204C18BCC72F07B18E3458
		2022/12/23	03:46:00	-9,821380	-36,377160	4,80	-	-	AL-2704005-3E64EB48DB65455082AD4CEDA790DF61
		2022/12/23	04:40:00	-9,822900	-36,375160	4,78	-	-	AL-2704005-3E64EB48DB65455082AD4CEDA790DF61
		2022/12/19	03:23:00	-9,874650	-36,452040	0,00	-	-	AL-2704005-3F95BF1EABC74190AF629A8075A8C778
		2022/12/19	04:14:00	-9,877590	-36,453400	0,00	-	-	AL-2704005-3F95BF1EABC74190AF629A8075A8C778
		2022/12/20	03:55:00	-9,792680	-36,401050	0,00	-	-	AL-2704005-530FDB2FD8DC42CF9178A79296EC1ADE
		2022/12/20	03:55:00	-9,794030	-36,398480	0,00	-	-	AL-2704005-7246D76A57BA494A8C1AC6397D926523
		2022/12/23	03:00:00	-9,822450	-36,384850	4,60	-	-	AL-2704005-7EE35DC3F97840C4AF7CCA8640920523
		2022/12/23	03:46:00	-9,822720	-36,384780	4,59	-	-	AL-2704005-7EE35DC3F97840C4AF7CCA8640920523
		2022/12/18	03:42:00	-9,831900	-36,524830	0,00	-	-	AL-2704005-8DCAE3B5DAF546CCB93CAF43AC63782
		2022/12/18	03:42:00	-9,832460	-36,521320	0,00	-	-	AL-2704005-8DCAE3B5DAF546CCB93CAF43AC63782
		2022/12/18	15:28:00	-9,834830	-36,521320	0,00	-	-	AL-2704005-8DCAE3B5DAF546CCB93CAF43AC63782
		2022/12/20	03:55:00	-9,796220	-36,401570	0,00	-	-	AL-2704005-9DBF57D9C9284DAFAD7B35B79A9E8A98
		2022/12/23	03:00:00	-9,823400	-36,379990	4,66	-	-	AL-2704005-DB82A41A9A734779AB624FA66A21467A
		2022/12/23	03:46:00	-9,823260	-36,381220	4,64	-	-	AL-2704005-DB82A41A9A734779AB624FA66A21467A
		2022/12/23	03:46:00	-9,823810	-36,377650	4,69	-	-	AL-2704005-DB82A41A9A734779AB624FA66A21467A
2022/12/23	03:46:00	-9,820270	-36,384290	4,70	-	-	AL-2704005-DD5479C49C724FB1AF895B8326715214		
2022/12/21	00:36:01	-9,870000	-36,432100	0,00	-	-	AL-2704005-EDB3629F7FD54A5FAB9761DCA1294BB9		
São Miguel dos Campos	18	2022/12/21	04:25:00	-9,812700	-36,135050	0,00	-	Floresta Ombrófila AL-2703759-805CFC090CC44D90B1D684FEF92F1E02	



INSTITUTO DO MEIO AMBIENTE
ESTADO DE ALAGOAS

Av. Fernandes Lima, 679
Farol – CEP 57057-450 – Maceió, Alagoas.
Fone: 3315-1738/1778
Fax 3315-1732; www.ima.al.gov.

INSTITUTO DO MEIO AMBIENTE DE ALAGOAS
ASSESSORIA AMBIENTAL DE GEOPROCESSAMENTO
RELATÓRIO SEMANAL DE MONITORAMENTO DE FOCOS DE QUEIMADAS

Página: 12

Relatório:
2022 18-24/12

		2022/12/19	00:45:00	-9,674520	-36,027890	0,00	-	-	AL-2704708-F173022C4FB5451594C9F5ED775A7041
		2022/12/22	02:04:27	-9,740000	-36,000000	0,00	-	-	AL-2708600-711F98681F4844E7A7FAE8811694A642
		2022/12/22	04:08:00	-9,766390	-36,055340	0,00	-	-	AL-2708600-80ED020F78AB405CB77167C1970E7155
		2022/12/22	04:08:00	-9,761480	-36,058920	0,00	-	-	AL-2708600-877F80F4B6024466BC85E10C26D0E7F8
		2022/12/22	04:08:00	-9,764270	-36,060920	0,00	-	-	AL-2708600-877F80F4B6024466BC85E10C26D0E7F8
		2022/12/22	04:08:00	-9,765830	-36,059530	0,00	-	-	AL-2708600-877F80F4B6024466BC85E10C26D0E7F8
		2022/12/24	21:56:00	-9,742400	-36,050000	0,00	-	-	AL-2708600-877F80F4B6024466BC85E10C26D0E7F8
		2022/12/22	02:06:00	-9,742900	-36,022900	0,00	-	-	AL-2708600-A102306A08564EA6BA29B3A0BCEC62B2
		2022/12/22	02:16:01	-9,742900	-36,022900	0,00	-	-	AL-2708600-A102306A08564EA6BA29B3A0BCEC62B2
		2022/12/24	21:56:00	-9,742900	-36,022900	0,00	-	-	AL-2708600-A102306A08564EA6BA29B3A0BCEC62B2
		2022/12/22	04:08:00	-9,764870	-36,056740	0,00	-	-	AL-2708600-DC62DAB40B7044619FEE1A1D1C41470F
		2022/12/22	04:08:00	-9,768610	-36,061530	0,00	-	-	AL-2708600-DC62DAB40B7044619FEE1A1D1C41470F
		2022/12/21	04:25:00	-9,809160	-36,135750	0,00	-	-	AL-2708600-F2FC4A41EC7748E1A14D3E439F1FBB85
		2022/12/22	02:06:00	-9,762200	-36,019500	0,00	-	-	AL-2708600-F349410C37314A2B8176E4AD43A1F498
		2022/12/22	04:16:01	-9,761700	-36,046700	0,00	-	-	AL-2708600-F349410C37314A2B8176E4AD43A1F498
		2022/12/23	00:46:00	-9,761700	-36,046700	2,84	-	-	AL-2708600-F349410C37314A2B8176E4AD43A1F498
		2022/12/23	01:26:01	-9,761700	-36,046700	2,84	-	-	AL-2708600-F349410C37314A2B8176E4AD43A1F498
		2022/12/20	03:55:00	-9,986340	-36,457980	0,00	-	-	AL-2709152-1CC88B1A1C7C41AD82E5C9DB7E2481D5
		2022/12/22	04:26:02	-10,023000	-36,485800	0,00	-	Floresta Estacional	AL-2709152-27F3D0659ADF4531AF91622AFC3604FC
		2022/12/22	04:08:00	-10,018470	-36,483840	0,00	-	-	AL-2709152-27F3D0659ADF4531AF91622AFC3604FC
		2022/12/22	03:17:00	-9,943780	-36,422830	0,00	-	-	AL-2709152-2BF3D728540644A581BA5CCE6C0FA53F
		2022/12/22	04:08:00	-9,949360	-36,421530	0,00	-	-	AL-2709152-2BF3D728540644A581BA5CCE6C0FA53F
		2022/12/22	04:08:00	-9,953620	-36,422040	0,00	-	-	AL-2709152-2BF3D728540644A581BA5CCE6C0FA53F
		2022/12/22	04:08:00	-10,019010	-36,480000	0,00	-	-	AL-2709152-51F10A0CAA8347C88F2BF96F98BF4225
		2022/12/20	03:55:00	-9,985740	-36,461990	0,00	-	-	AL-2709152-6722E056722E4E25A49B664FC6CF1634
		2022/12/20	03:55:00	-9,982200	-36,461460	0,00	-	-	AL-2709152-6722E056722E4E25A49B664FC6CF1634
		2022/12/20	03:55:00	-9,983340	-36,460280	0,00	-	-	AL-2709152-6722E056722E4E25A49B664FC6CF1634
		2022/12/20	03:55:00	-9,985140	-36,465940	0,00	-	-	AL-2709152-78AB4BD640894BA8BB23C24B9AEEEB48
		2022/12/21	12:36:00	-9,679100	-36,357700	0,00	-	-	AL-2700201-4F03029901F741C8AC390D3D9CBF9D7F
		2022/12/21	12:46:00	-9,679100	-36,357700	0,00	-	-	AL-2700201-4F03029901F741C8AC390D3D9CBF9D7F
		2022/12/21	12:55:00	-9,680820	-36,358470	0,00	-	-	AL-2700201-4F03029901F741C8AC390D3D9CBF9D7F
		2022/12/21	12:55:00	-9,683080	-36,340130	0,00	-	-	AL-2700201-4F03029901F741C8AC390D3D9CBF9D7F
		2022/12/21	12:55:00	-9,677820	-36,351390	0,00	-	-	AL-2700201-4F03029901F741C8AC390D3D9CBF9D7F
		2022/12/21	12:56:00	-9,679100	-36,357700	0,00	-	-	AL-2700201-4F03029901F741C8AC390D3D9CBF9D7F
		2022/12/21	15:22:00	-9,680810	-36,357940	0,00	-	-	AL-2700201-4F03029901F741C8AC390D3D9CBF9D7F
		2022/12/21	15:22:00	-9,680420	-36,354800	0,00	-	-	AL-2700201-4F03029901F741C8AC390D3D9CBF9D7F
		2022/12/21	15:26:00	-9,679100	-36,357700	0,00	-	-	AL-2700201-4F03029901F741C8AC390D3D9CBF9D7F
		2022/12/21	12:36:00	-9,679600	-36,330700	0,00	-	-	AL-2700201-E1B0F3F4D15342629E8B975FA4DC811E
		2022/12/22	15:56:00	-9,335180	-36,639020	0,00	-	-	AL-2706307-91C8E92FF3EA46868A7F6B28F30DC6A
		2022/12/22	15:56:00	-9,336960	-36,633350	0,00	-	Floresta Estacional	AL-2706307-A07894372B1647F6A1C064C6C73CDAE1
		2022/12/20	16:32:00	-9,429770	-36,583170	0,00	-	-	AL-2706307-AAAC8061E4CF44CA9DE9A3E5D2632532
		2022/12/20	16:32:00	-9,424700	-36,584050	0,00	-	-	AL-2706307-CB8DBD12F32D47029E0D6F5A7C7320A1

Teotônio Vilela

11

Anadia

10

Palmeira dos Índios

10



INSTITUTO DO MEIO AMBIENTE
ESTADO DE ALAGOAS

Av. Fernandes Lima, 679
Farol – CEP 57057-450 – Maceió, Alagoas.
Fone: 3315-1738/1778
Fax 3315-1732; www.ima.al.gov.

INSTITUTO DO MEIO AMBIENTE DE ALAGOAS
ASSESSORIA AMBIENTAL DE GEOPROCESSAMENTO
RELATÓRIO SEMANAL DE MONITORAMENTO DE FOCOS DE QUEIMADAS

Página: 13

Relatório:
2022 18-24/12

		2022/12/22	15:54:00	-9,347040	-36,633240	0,00	-	Floresta Estacional	AL-2706307-F303E5B820994E378ACC7C851E691294
		2022/12/20	16:32:00	-9,429240	-36,580190	0,00	-	Floresta Estacional	-
		2022/12/22	15:01:00	-9,348750	-36,633330	0,00	-	Floresta Estacional	-
		2022/12/22	15:01:00	-9,333820	-36,629170	0,00	-	Floresta Estacional	-
		2022/12/22	16:41:00	-9,329820	-36,630390	0,00	-	Floresta Estacional	-
		2022/12/24	16:07:00	-9,346980	-36,641640	0,00	-	Floresta Estacional	-
		2022/12/19	15:58:00	-9,346800	-35,985630	0,00	-	-	AL-2705507-03DAE3B8887144A8B52952BE078C1C94
		2022/12/20	03:55:00	-9,158820	-35,877520	0,00	APA de Murici	-	AL-2705507-251EBE1F7EB64537B0FDB300565C2F53
		2022/12/20	15:39:00	-9,341240	-35,908200	0,00	-	-	AL-2705507-5776400797904054854FDA3B1BA1F420
		2022/12/19	00:45:00	-9,372720	-35,978940	0,00	-	Floresta Ombrófila	AL-2705507-61CF7B99CD10410F83F068CFDF6EF180
		2022/12/22	03:42:00	-9,362190	-35,998130	0,00	-	-	AL-2705507-8468FCC8DD7145798B9BC196B48AEFB7
		2022/12/19	00:45:00	-9,371380	-35,969690	0,00	-	-	AL-2705507-91C079F023B84D86A1F818A6EB51E6E3
		2022/12/20	00:15:58	-9,359100	-35,980400	0,00	-	-	AL-2705507-DF8F1E92C2FF4A88BD02F65BOCE914C2
		2022/12/21	22:35:59	-9,359100	-35,980400	0,00	-	-	AL-2705507-DF8F1E92C2FF4A88BD02F65BOCE914C2
		2022/12/22	03:42:00	-9,364700	-35,982930	0,00	-	-	AL-2705507-DF8F1E92C2FF4A88BD02F65BOCE914C2
		2022/12/23	03:46:00	-9,417980	-35,954320	5,18	-	-	AL-2700409-13E5DA436FE64BF08D9D3DB643F3EE20
		2022/12/23	04:25:00	-9,421530	-35,957280	5,19	-	-	AL-2700409-13E5DA436FE64BF08D9D3DB643F3EE20
		2022/12/23	03:46:00	-9,421350	-35,954850	5,12	-	-	AL-2700409-3EBCA26F635C4AD8A7B884A57168B5BB1
		2022/12/18	22:19:32	-9,445135	-35,988018	0,00	-	-	AL-2700409-3F070D612A6147FBA2341104C407FE18
		2022/12/18	22:19:32	-9,443343	-35,975689	0,00	-	-	AL-2700409-3F070D612A6147FBA2341104C407FE18
		2022/12/18	22:19:32	-9,441554	-35,963387	0,00	-	-	AL-2700409-A8A087AE458B4C77968D756D495E9EFB
		2022/12/23	04:25:00	-9,426510	-35,947120	4,83	-	Floresta Ombrófila	AL-2700409-CA0BB1D5C1424FB09DCCD5C3D220F182F
		2022/12/20	16:32:00	-9,533020	-36,164770	0,00	-	Floresta Ombrófila	-
		2022/12/20	15:39:00	-9,118850	-37,578610	0,00	-	-	AL-2701605-13102727B5FD4894A976F200A3391AB5
		2022/12/20	15:39:00	-9,118330	-37,574990	0,00	-	-	AL-2701605-13102727B5FD4894A976F200A3391AB5
		2022/12/20	16:32:00	-9,117080	-37,574970	0,00	-	-	AL-2701605-13102727B5FD4894A976F200A3391AB5
		2022/12/20	16:11:00	-9,199630	-37,582590	0,00	-	-	AL-2701605-6C4D0524789C46A985B98E53FB1F6A09
		2022/12/20	16:32:00	-9,196910	-37,584710	0,00	-	-	AL-2701605-6C4D0524789C46A985B98E53FB1F6A09
		2022/12/21	15:22:00	-9,200030	-37,583700	0,00	-	-	AL-2701605-82275567072E406EBE78F3C05E36E598
		2022/12/21	16:13:00	-9,198910	-37,587230	0,00	-	-	AL-2701605-82275567072E406EBE78F3C05E36E598
		2022/12/23	15:37:00	-8,944310	-35,175620	0,40	-	-	AL-2704500-0C1F582A0B6E4963A05AB9E344328E2B
		2022/12/20	16:32:00	-8,925660	-35,182790	0,00	-	-	AL-2704500-37F525C187204AA39223E40456A1A5DD
		2022/12/21	16:11:00	-9,029290	-35,293610	0,00	-	-	AL-2704500-43289F65C71349D48F995CF1210F17EC
		2022/12/21	16:13:00	-8,921160	-35,216210	0,10	-	Floresta Ombrófila	AL-2704500-4B6140DBE3764874881B27CC6D63CBD8
		2022/12/22	15:54:00	-8,949070	-35,294880	0,76	-	-	AL-2704500-5DE921962A3E4B3685B1AAB0C9C832FB
		2022/12/19	03:21:00	-8,959460	-35,316700	0,00	-	-	AL-2704500-5FD4575FA9044779A922B6C6BF64E529
		2022/12/19	03:21:00	-8,960260	-35,311870	0,00	-	-	AL-2704500-5FD4575FA9044779A922B6C6BF64E529
		2022/12/23	05:06:03	-10,100200	-36,472100	2,20	-	-	AL-2706703-042C8191972A470692C55DB54BF888D5
		2022/12/23	23:00:21	-10,228586	-36,373997	2,69	-	Floresta Estacional	AL-2706703-1006DE512DB143B5AE439AAF8923B977
		2022/12/23	04:25:00	-10,100360	-36,483550	2,24	-	-	AL-2706703-30BEA5A05BBE4A9D8E2A94F5CC8ABC4
		2022/12/22	03:17:00	-10,295010	-36,482600	0,00	-	Formações Pioneiras	AL-2706703-E75B04DCC2D84563B082C9AAB982D958
		2022/12/22	03:17:00	-10,295850	-36,477870	0,00	-	-	AL-2706703-E75B04DCC2D84563B082C9AAB982D958



INSTITUTO DO MEIO AMBIENTE
ESTADO DE ALAGOAS

Av. Fernandes Lima, 679
Farol – CEP 57057-450 – Maceió, Alagoas.
Fone: 3315-1738/1778
Fax 3315-1732; www.ima.al.gov.

INSTITUTO DO MEIO AMBIENTE DE ALAGOAS
ASSESSORIA AMBIENTAL DE GEOPROCESSAMENTO
RELATÓRIO SEMANAL DE MONITORAMENTO DE FOCOS DE QUEIMADAS

Página: 14

Relatório:
2022 18-24/12

		2022/12/21	00:56:03	-10,157700	-36,488600	0,00	-	Floresta Estacional	AL-2706703-EE8A1BCD5E214CD789F4FA488DC3BE76
		2022/12/23	01:06:03	-10,158700	-36,434700	1,98	RPPN Conceição Lyra 3	Formações Pioneiras	AL-2706703-EE8A1BCD5E214CD789F4FA488DC3BE76
Capela	5	2022/12/18	22:05:58	-9,396200	-36,055400	0,00	-	-	AL-2701704-36602C7A4E07483F9A8AF7B3F01779AE
		2022/12/22	01:09:00	-9,402980	-36,042660	0,00	-	-	AL-2701704-3E4FC014568344988E66A788E7D840CA
		2022/12/22	01:09:00	-9,410730	-36,046890	0,00	-	-	AL-2701704-4F48E4EA786044E9ADAC60D4BA5CA357
		2022/12/19	15:58:00	-9,356270	-36,024410	0,00	-	-	AL-2701704-7C68FF81A4154F38B4D539DF87DFC94F
		2022/12/18	22:05:58	-9,396700	-36,028200	0,00	-	-	AL-2701704-883F29CDA5E34BA9B39DD2A8F9412556
Campo Alegre	5	2022/12/20	03:04:00	-9,900300	-36,259640	0,00	-	-	AL-2701407-1F3B581A77ED4F4AB48EB247AAA53D80
		2022/12/20	03:55:00	-9,904920	-36,257240	0,00	-	-	AL-2701407-1F3B581A77ED4F4AB48EB247AAA53D80
		2022/12/20	03:55:00	-9,901360	-36,256690	0,00	-	-	AL-2701407-1F3B581A77ED4F4AB48EB247AAA53D80
		2022/12/20	03:55:00	-9,903940	-36,258500	0,00	-	-	AL-2701407-1F3B581A77ED4F4AB48EB247AAA53D80
		2022/12/18	22:56:00	-9,796300	-36,256700	0,00	-	-	AL-2701407-9EC48AEE07D24FF4AB3E9BE32B776DC5
Pilar	5	2022/12/22	01:09:00	-9,581430	-35,927410	0,00	-	-	AL-2706901-03D73062BD544A87A5F61EE8FF8EA246
		2022/12/20	21:36:00	-9,607800	-36,046300	0,00	-	-	AL-2706901-41E311C26B1D4B9FB71A8150DB90ECFD
		2022/12/21	21:45:59	-9,591000	-35,913800	0,00	-	-	AL-2707701-32A3B84B8EA644E995F14248B262CF6D
		2022/12/22	01:09:00	-9,572310	-35,910290	0,00	-	-	AL-2707701-32A3B84B8EA644E995F14248B262CF6D
		2022/12/22	01:09:00	-9,577410	-35,903640	0,00	-	-	AL-2707701-32A3B84B8EA644E995F14248B262CF6D
Jacuípe	4	2022/12/20	03:04:00	-8,917820	-35,407470	0,00	-	-	AL-2703502-0F26684C91314407B19B352DDA7134B8
		2022/12/20	03:04:00	-8,919090	-35,410270	0,00	-	-	AL-2703502-0F26684C91314407B19B352DDA7134B8
		2022/12/20	03:04:00	-8,919710	-35,406830	0,00	-	-	AL-2703502-0F26684C91314407B19B352DDA7134B8
		2022/12/20	03:55:00	-8,919650	-35,407700	0,00	-	-	AL-2703502-0F26684C91314407B19B352DDA7134B8
Porto Calvo	4	2022/12/22	15:54:00	-9,118850	-35,346500	0,00	-	Formações Pioneiras	AL-2707305-77C141EFEE24B1F832AAA10FDC5C61A
		2022/12/22	15:54:00	-8,940630	-35,418000	1,13	-	-	AL-2707305-DF541CAC409A4F56AB9F06E92A0AE5B3
		2022/12/22	03:17:00	-9,041630	-35,368140	0,13	-	Floresta Ombrófila	-
		2022/12/22	15:54:00	-9,044420	-35,365470	0,11	-	Floresta Ombrófila	-
Viçosa	4	2022/12/21	16:11:00	-9,407570	-36,365870	0,30	-	-	AL-2709400-0B179FEA0D884AB5AD2D4C37FF9A4FB3
		2022/12/20	16:32:00	-9,382430	-36,339020	0,00	-	-	AL-2709400-3AE241234BEC4411992C419838E2DFBE
		2022/12/20	16:32:00	-9,381480	-36,338740	0,00	-	-	AL-2709400-3AE241234BEC4411992C419838E2DFBE
		2022/12/19	15:58:00	-9,316400	-36,336270	0,00	-	-	AL-2709400-84FC37FD67D54E5FA2CF9224148EED2
Feliz Deserto	3	2022/12/18	23:56:03	-10,257400	-36,309200	0,00	-	-	AL-2702306-19B643C9D70A49418F801001008A9062
		2022/12/18	23:36:03	-10,256900	-36,336200	0,00	-	-	AL-2702306-4A5EF3D84CC2425D98E8CADFA07136E7
		2022/12/18	23:56:03	-10,256900	-36,336200	0,00	-	-	AL-2702306-4A5EF3D84CC2425D98E8CADFA07136E7
Novo Lino	3	2022/12/22	03:17:00	-9,002840	-35,587100	0,14	-	-	AL-2705606-8E5368EDEEE54E67ABA1F55433673C11
		2022/12/22	03:17:00	-9,003600	-35,582860	0,17	-	-	AL-2705606-EEB171DAABCE4BEFA264B4DF46424ACD
		2022/12/22	03:17:00	-9,007960	-35,583590	0,14	-	-	AL-2705606-EEB171DAABCE4BEFA264B4DF46424ACD
Roteiro	3	2022/12/23	04:25:00	-9,863370	-35,973520	0,58	-	-	AL-2707800-27BEF1F24A154FB8890BDA53E5E76222
		2022/12/23	04:25:00	-9,854540	-35,977580	0,50	-	-	AL-2707800-44ED16BA96EF49168310CCB984C400CC
		2022/12/23	04:26:02	-9,859200	-35,975300	0,54	-	-	AL-2707800-44ED16BA96EF49168310CCB984C400CC
Santana do Ipanema	3	2022/12/19	15:09:00	-9,330690	-37,112050	0,00	APA Serra da Caiçara	Transição Fitoecológica	AL-2708006-1805A8665E064E1383A3A6BD0935F1E2
		2022/12/22	16:43:00	-9,280460	-37,173440	6,29	-	-	AL-2708006-7AAAA5C828A146E8A7639EB0374F5F2B
		2022/12/21	15:22:00	-9,283280	-37,173780	0,00	APA Serra da Caiçara	Transição Fitoecológica	AL-2708006-F8E060359AAF4FEA9E0508BFE665E182
São Luís do Quitunde	3	2022/12/23	00:13:00	-9,172390	-35,668440	4,90	-	-	AL-2708501-0290B320E99B48A78EEFB700F4CFEF4E



INSTITUTO DO MEIO AMBIENTE
ESTADO DE ALAGOAS

Av. Fernandes Lima, 679
Farol – CEP 57057-450 – Maceió, Alagoas.
Fone: 3315-1738/1778
Fax 3315-1732; www.ima.al.gov.

INSTITUTO DO MEIO AMBIENTE DE ALAGOAS
ASSESSORIA AMBIENTAL DE GEOPROCESSAMENTO
RELATÓRIO SEMANAL DE MONITORAMENTO DE FOCOS DE QUEIMADAS

Página: 15

Relatório:
2022 18-24/12

		2022/12/23	00:13:00	-9,183220	-35,661590	4,57	-	Floresta Ombrófila	AL-2708501-AC1AECCE205F49E8876672354CE96F37
		2022/12/23	00:13:00	-9,139220	-35,625730	5,31	-	Floresta Ombrófila	AL-2708501-F1D33C70F0F64A05BA47E681C181BF52
Barra de São Miguel	2	2022/12/23	03:46:00	-9,804690	-36,016810	1,38	-	Floresta Ombrófila	AL-2708600-F349410C37314A2B8176E4AD43A1F498
		2022/12/23	03:46:00	-9,801310	-36,016310	1,44	-	-	AL-2708600-F349410C37314A2B8176E4AD43A1F498
Batalha	2	2022/12/19	15:58:00	-9,736650	-37,154220	0,00	-	Caatinga	AL-2700706-2340E924CE514611819C17A51AD0256A
		2022/12/22	15:54:00	-9,750280	-37,073720	0,00	-	Transição Fitoecológica	-
Flexeiras	2	2022/12/20	15:39:00	-9,375950	-35,756670	0,00	-	-	AL-2702801-2E6C47F083824C37BEDD72415743D7F8
		2022/12/19	15:58:00	-9,240650	-35,714680	0,00	-	-	AL-2702801-7075C1C5754F4DC3A056107BCFFD2495
Igreja Nova	2	2022/12/21	12:55:00	-10,070860	-36,558220	0,00	-	-	AL-2703205-913FFDF2622A43BA9E56B49F07E644E6
		2022/12/21	16:11:00	-10,069390	-36,558010	0,00	-	-	AL-2703205-913FFDF2622A43BA9E56B49F07E644E6
Japaratinga	2	2022/12/19	15:58:00	-9,068910	-35,332460	0,00	-	-	AL-2703601-659223F347224041A476A60B85F57F37
		2022/12/19	15:58:00	-9,065500	-35,333000	0,00	-	Floresta Ombrófila	AL-2707305-872AEDC6AE1A40E0BEE6062CC9A07F10
Marechal Deodoro	2	2022/12/21	21:46:00	-9,706300	-35,920900	0,00	-	-	AL-2704708-1E12EB4021514243BB84E037D6DE2B65
		2022/12/20	23:16:00	-9,687000	-35,924200	0,00	-	-	AL-2704708-CFC3D1750BF347548BF2EBABE7FBD96
Messias	2	2022/12/23	23:00:32	-9,405177	-35,836609	3,03	APA do Pratagy	-	AL-2705200-89DA14962EE343019E3BE75EF5FFE9AD
		2022/12/23	23:00:32	-9,406912	-35,846542	3,12	APA do Pratagy	Floresta Ombrófila	AL-2707701-0AD423690D424E47A5B2683C80B1F6AC
Porto de Pedras	2	2022/12/19	22:45:57	-9,099900	-35,424900	0,00	-	-	AL-2707404-A326B646112A40B580495616D1F368D8
		2022/12/23	15:37:00	-9,138600	-35,452520	1,14	-	-	AL-2707404-C9D43594A162442EA45CEB0EA2A1B75D
Santana do Mundaú	2	2022/12/20	16:11:00	-9,179550	-36,202850	0,00	-	-	AL-2708105-4BDD84A8CA4F44B9916D6AE66DD9066
		2022/12/20	16:32:00	-9,173830	-36,205030	0,00	-	-	AL-2708105-4BDD84A8CA4F44B9916D6AE66DD9066
Água Branca	1	2022/12/21	16:13:00	-9,291720	-37,918540	0,00	-	Transição Fitoecológica	AL-2700102-DA8467D1245F405187357634D245A4C4
Belo Monte	1	2022/12/22	16:41:00	-9,741660	-37,240870	0,00	-	-	AL-2700904-C33FFA5084DE41438D73A234B1E76884
Colônia Leopoldina	1	2022/12/22	15:54:00	-8,959940	-35,701280	0,00	APA de Murici	-	-
Ibateguara	1	2022/12/20	15:39:00	-9,044490	-35,865360	0,00	APA de Murici	-	AL-2703007-9740FFA94ADD4E1B992FE8B856B680D5
Jaramataia	1	2022/12/22	15:54:00	-9,662770	-36,978050	0,00	-	Transição Fitoecológica	-
Jequiá da Praia	1	2022/12/20	20:46:01	-9,894800	-36,131400	0,00	-	-	AL-2703759-805CFC090CC44D90B1D684FEF92F1E02
Limoeiro de Anadia	1	2022/12/22	04:08:00	-9,721900	-36,383090	0,00	-	-	AL-2704203-C42442CDD41641D4ABBA357558CA26CB
Maravilha	1	2022/12/22	15:54:00	-9,270700	-37,507550	0,10	APA Serra da Caiçara	-	-
Mata Grande	1	2022/12/20	16:32:00	-9,087770	-37,685590	0,00	-	-	AL-2705002-DEC7193C0AF146F4B082ADCBD320A42B
Matriz de Camaragibe	1	2022/12/20	16:11:00	-9,097800	-35,570160	0,00	RPPN Serra d'Água	-	AL-2705101-2510E680DA124564BA81BD117DAA7DF9
Ouro Branco	1	2022/12/20	15:39:00	-9,152300	-37,399590	0,00	APA Serra da Caiçara	-	-
Passo de Camaragibe	1	2022/12/23	15:37:00	-9,206580	-35,487560	1,54	-	-	AL-2706505-9145874CFDCE4254B1A7D320A7B90555
Piaçabuçu	1	2022/12/22	15:54:00	-10,391440	-36,483880	0,00	-	-	AL-2706802-12EF9965ABA244D4905D99A316710DD
Rio Largo	1	2022/12/22	15:56:00	-9,483310	-35,870000	0,00	-	-	AL-2707701-81B3EBED309D46D7BDD1DAC1AC4D245E
Santa Luzia do Norte	1	2022/12/18	16:17:00	-9,614340	-35,835310	0,00	-	-	AL-2707909-C38A1F32BBAD4109930586EB09F34AF4
Traipu	1	2022/12/24	15:16:00	-10,037440	-36,931770	0,00	-	Transição Fitoecológica	AL-2709202-ED90E5C0BB554D419A8EEB6373A3053A
União dos Palmares	1	2022/12/19	15:09:00	-9,112210	-36,079770	0,00	-	-	AL-2709301-1092DFEB13E248ACB50A743788594E38