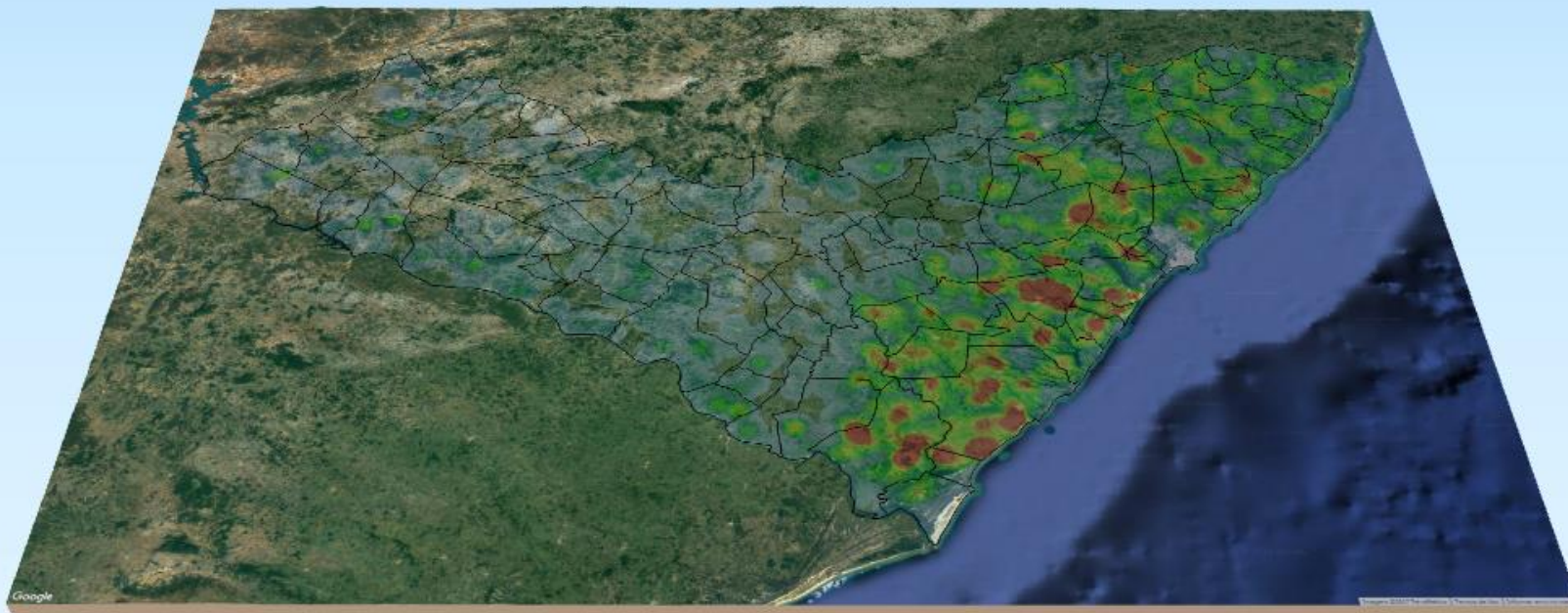


RELATÓRIO DE MONITORAMENTO DE FOCOS DE QUEIMADAS

25 a 31 de Dezembro de 2022



MONITORAMENTO DE FOCOS DE QUEIMADAS NO ESTADO DE ALAGOAS
RELATÓRIO TÉCNICO

PAULO SURUAGY DO AMARAL DANTAS

Governador do Estado de Alagoas

GINO CÉSAR MENESES PAIVA

Secretário de Estado do Meio Ambiente e dos Recursos Hídricos

GUSTAVO RESSURREIÇÃO LOPES

Diretor-Presidente do Instituto do Meio Ambiente de Alagoas

IVENS BARBOZA LEÃO

Assessor Executivo de Gestão do
Instituto do Meio Ambiente de Alagoas

EPITÁCIO CORREIA DE FARIAS JÚNIOR

Gerente de Fauna, Flora e Unidades de Conservação do
Instituto do Meio Ambiente de Alagoas

DANIEL NIVALDO DA CONCEIÇÃO

Assessor Ambiental de Geoprocessamento do
Instituto do Meio Ambiente de Alagoas

RESUMO DAS OCORRÊNCIAS DOS FOCOS DE QUEIMADAS 25 a 31/12/2022

QUANTIDADE TOTAL DE FOCOS NO ESTADO: 71

QUANTIDADE DE FOCOS MONITORADOS¹: 63

QUANTIDADE DE FOCOS QUE AFETARAM UNIDADES DE CONSERVAÇÃO: 9

Área de Proteção Ambiental da Marituba do Peixe: 5

Área de Proteção Ambiental Serra da Caiçara: 2

Reserva Particular do Patrimônio Natural Conceição Lyra 3: 1

Reserva Particular do Patrimônio Natural Pereira: 1

QUANTIDADE DE FOCOS QUE AFETARAM VEGETAÇÃO: 16

Caatinga: 5

Floresta Estacional: 5

Transições Fitoecológicas: 3

Floresta Ombrófila: 2

Formações Pioneiras: 1

RANKING DOS MUNICÍPIOS COM MAIOR QUANTIDADE DE REGISTROS DE FOCOS:

1-Coruripe: 8

2-Feliz Deserto: 7

3-Jaramataia: 5

4-São Luís do Quitunde: 4

5-Igreja Nova: 3

RANKING DOS MUNICÍPIOS COM MENOR QUANTIDADE DE REGISTROS DE FOCOS:

1-Belém: 1

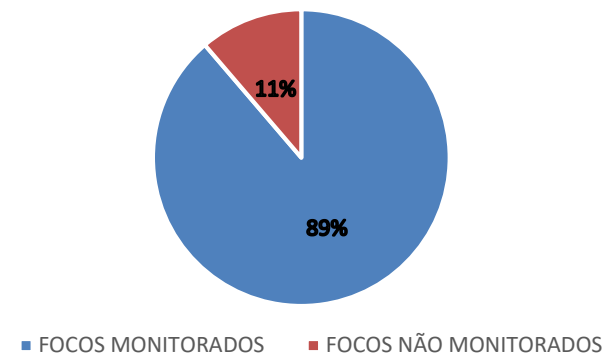
2-Campo Alegre: 1

3-Flexeiras: 1

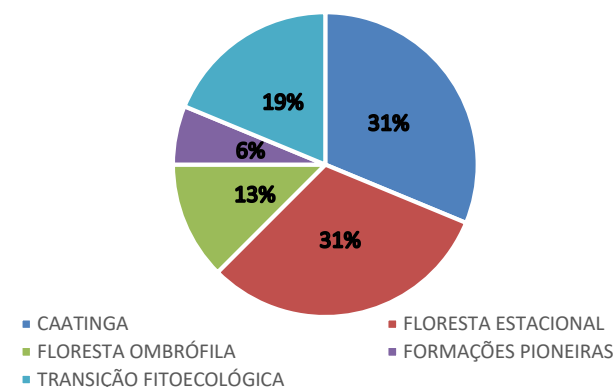
4-Limoeiro de Anadia: 1

5-Maravilha: 1

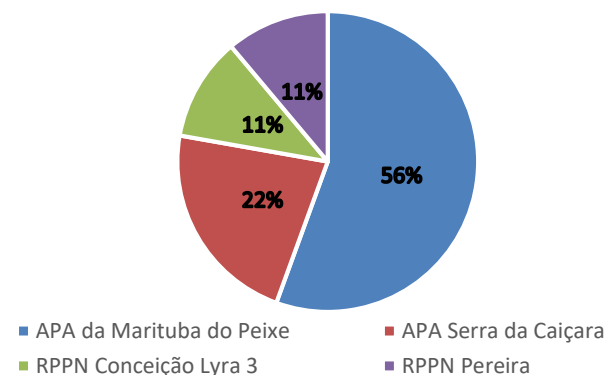
FOCOS MONITORADOS E NÃO MONITORADOS



FOCOS POR TIPO DE VEGETAÇÃO AFETADA



FOCOS POR UC'S AFETADAS



¹Focos monitorados correspondem àqueles que afetaram remanescentes de vegetação ou unidades de conservação, além das ocorrências identificadas nas propriedades rurais, segundo dados do Cadastro Ambiental Rural.

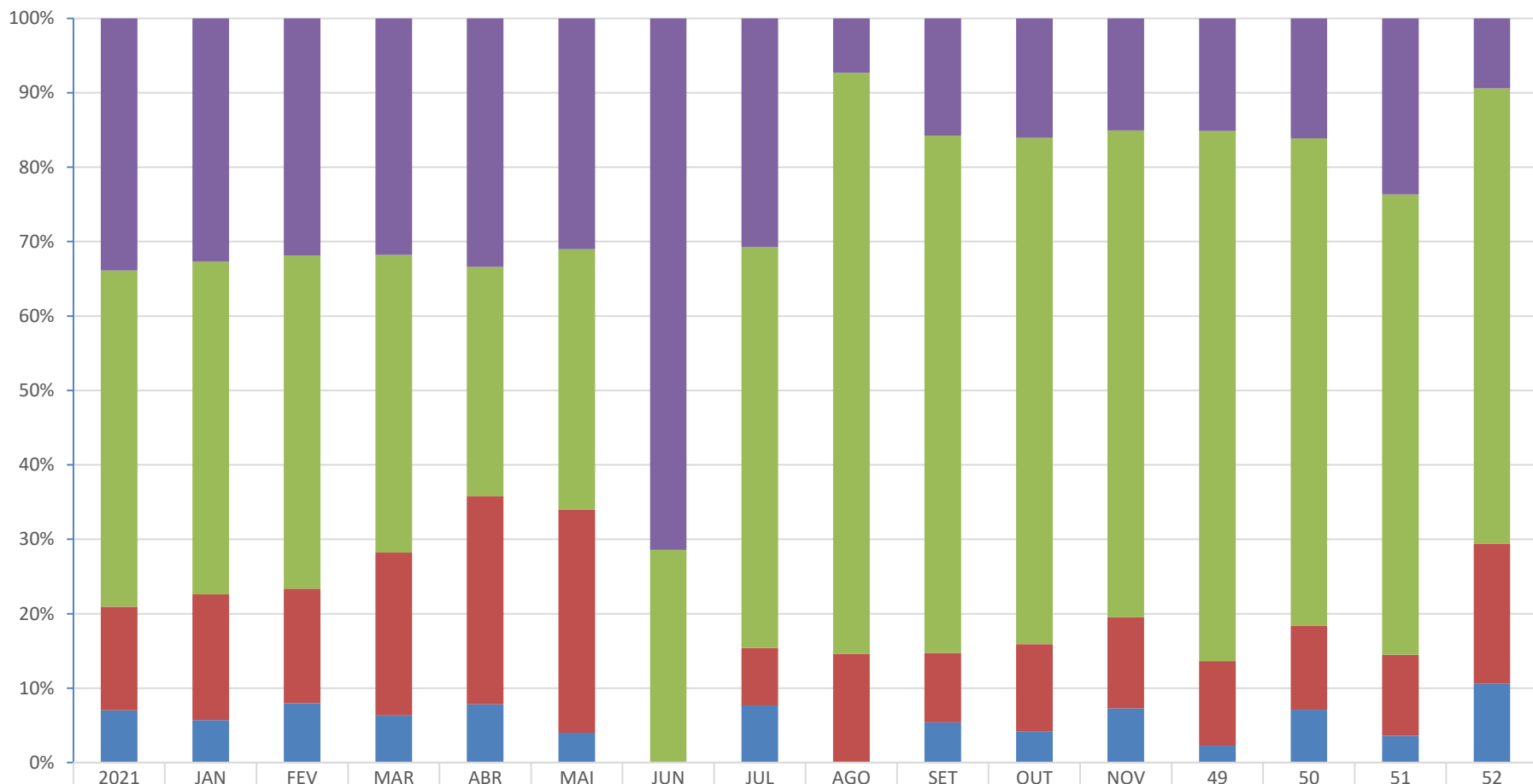


**INSTITUTO DO MEIO AMBIENTE
ESTADO DE ALAGOAS**

Av. Fernandes Lima, 679
Farol – CEP 57057-450 – Maceió, Alagoas.
Fone: 3315-1738/1778
Fax 3315-1732; www.ima.al.gov.

**INSTITUTO DO MEIO AMBIENTE DE ALAGOAS
ASSESSORIA AMBIENTAL DE GEOPROCESSAMENTO
RELATÓRIO SEMANAL DE MONITORAMENTO DE FOCOS DE QUEIMADAS**

Evolução dos Focos de Queimadas



	2021	JAN	FEV	MAR	ABR	MAI	JUN	JUL	AGO	SET	OUT	NOV	49	50	51	52
Focos Não Monitorados	3098	460	586	186	141	31	5	4	3	61	127	64	20	57	72	8
Propriedades CAR	4130	629	823	234	130	35	2	7	32	269	538	278	94	231	188	52
Em Remanescentes de Vegetação	1273	238	283	128	118	30	0	1	6	36	93	52	15	40	33	16
Em Unidades de Conservação	642	80	147	37	33	4	0	1	0	21	33	31	3	25	11	9

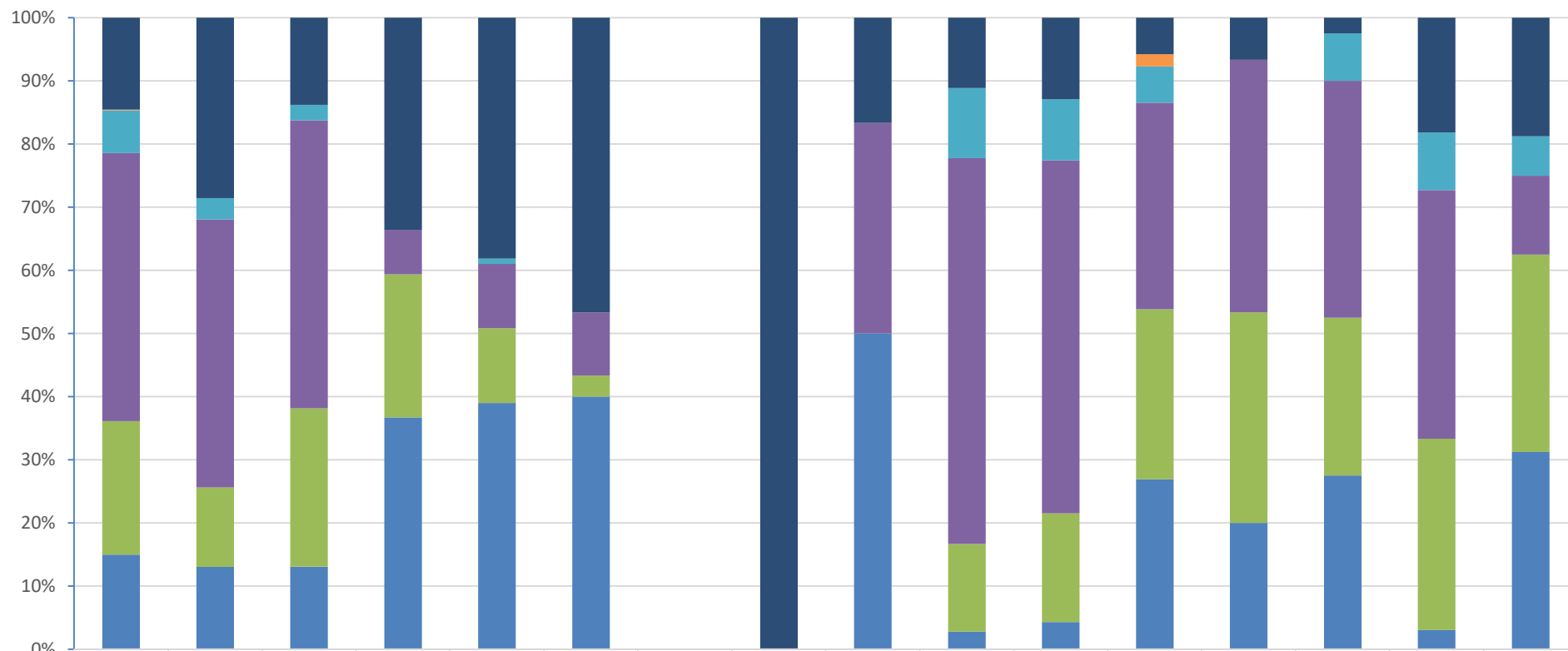


INSTITUTO DO MEIO AMBIENTE
ESTADO DE ALAGOAS

Av. Fernandes Lima, 679
Farol – CEP 57057-450 – Maceió, Alagoas.
Fone: 3315-1738/1778
Fax 3315-1732; www.ima.al.gov.

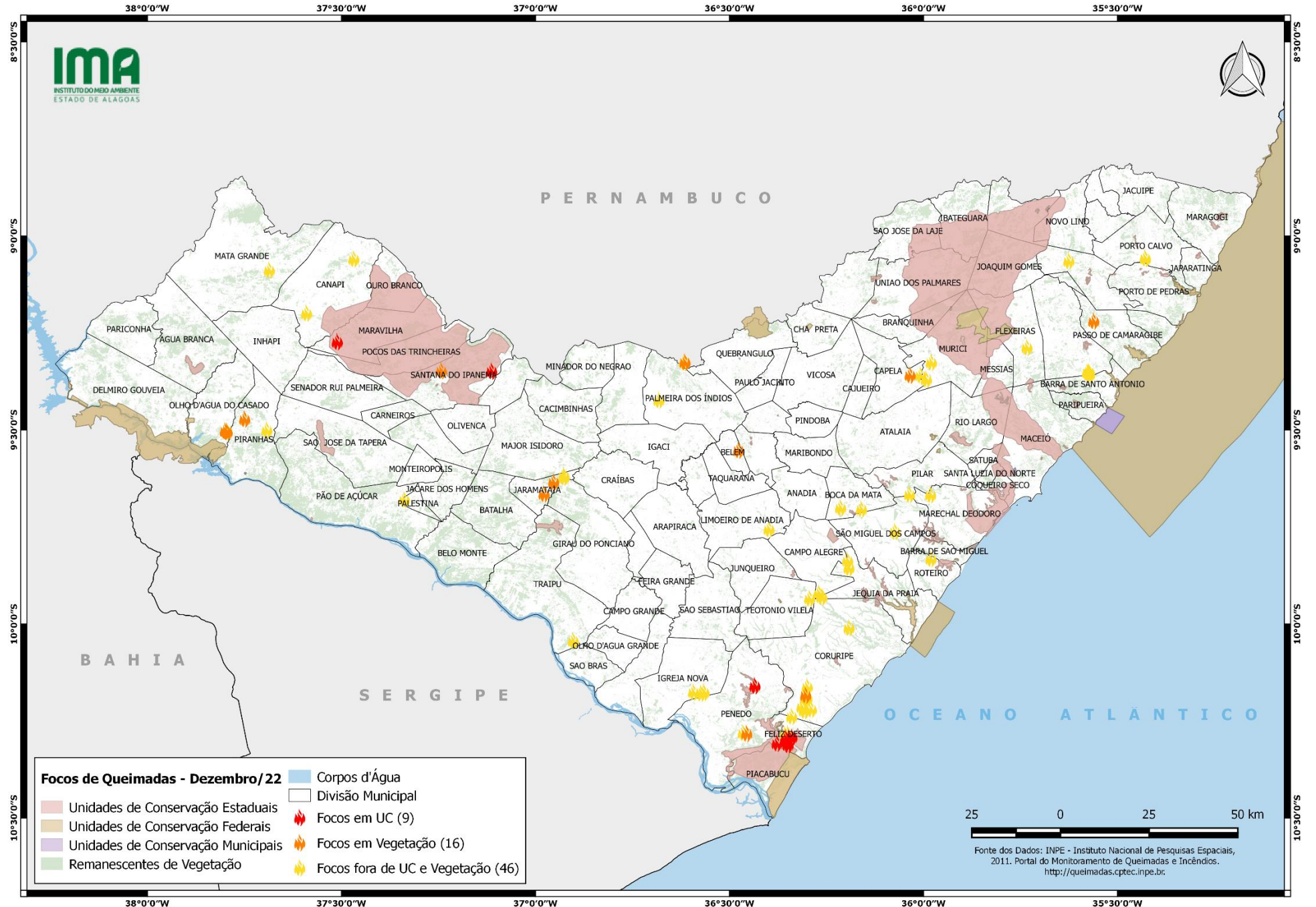
INSTITUTO DO MEIO AMBIENTE DE ALAGOAS
ASSESSORIA AMBIENTAL DE GEOPROCESSAMENTO
RELATÓRIO SEMANAL DE MONITORAMENTO DE FOCOS DE QUEIMADAS

Evolução dos Focos de Queimadas em Remanescentes de Vegetação

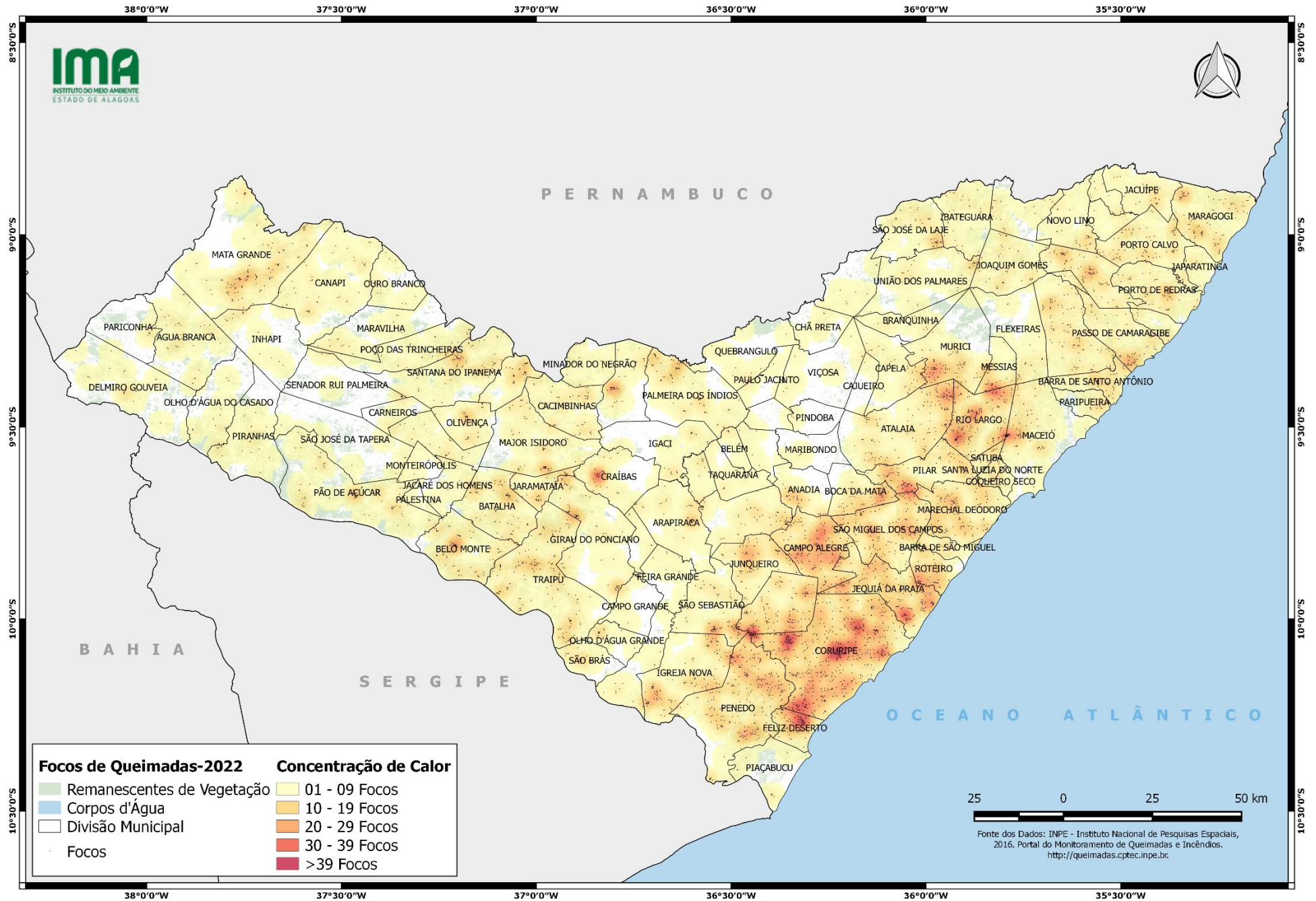


	2021	JAN	FEV	MAR	ABR	MAI	JUN	JUL	AGO	SET	OUT	NOV	49	50	51	52
■ Transição Fitoecológicas	185	68	39	43	45	14	0	1	1	4	12	3	1	1	6	3
■ Refúgio Ecológico	2	0	0	0	0	0	0	0	0	0	0	1	0	0	0	0
■ Formações Pioneiras	86	8	7	0	1	0	0	0	0	4	9	3	0	3	3	1
■ Floresta Ombrófila	540	101	129	9	12	3	0	0	2	22	52	17	6	15	13	2
■ Floresta Estacional	269	30	71	29	14	1	0	0	0	5	16	14	5	10	10	5
■ Cerrado	0	0	0	0	0	0	0	0	0	0	0	0	0	0	0	0
■ Caatinga	191	31	37	47	46	12	0	0	3	1	4	14	3	11	1	5

DISTRIBUIÇÃO ESPACIAL DOS FOCOS DE QUEIMADAS – 25 a 31/12/2022



CONCENTRAÇÃO DOS FOCOS DE QUEIMADAS – 01/01/2022 a 31/12/2022





INSTITUTO DO MEIO AMBIENTE
ESTADO DE ALAGOAS

Av. Fernandes Lima, 679
Farol – CEP 57057-450 – Maceió, Alagoas.
Fone: 3315-1738/1778
Fax 3315-1732; www.ima.al.gov.

INSTITUTO DO MEIO AMBIENTE DE ALAGOAS
ASSESSORIA AMBIENTAL DE GEOPROCESSAMENTO
RELATÓRIO SEMANAL DE MONITORAMENTO DE FOCOS DE QUEIMADAS

Página: 11

Relatório:
2022 25-31/12

MUNICÍPIO	QTD FOCOS	DATA (aaaa/mm/dd)	HORA GMT (hms)	LATITUDE	LONGITUDE	PRECIPITAÇÃO (mm)	UNIDADE DE CONSERVAÇÃO	TIPO DE VEGETAÇÃO AFETADA	CÓDIGO DA PROPRIEDADE DE OCORRÊNCIA DO FOCO DE QUEIMADA
Coruripe	8	2022/12/28	01:56:02	-10,161300	-36,299700	0,00	-	-	AL-2702306-048ABCCB02A44A487CF6C0BA990C54F
		2022/12/28	00:36:03	-10,237600	-36,339800	0,00	-	-	AL-2702306-563B93347F684CCFA2EED9F5A8A966E8
		2022/12/28	03:06:00	-10,190130	-36,304290	0,00	-	-	AL-2702306-8B827F4AA87648BCB5866265D529A54B
		2022/12/28	03:55:00	-10,182770	-36,303780	0,00	-	Floresta Estacional	AL-2702306-BDD6A68A730847EEAD1C3188C2FE2DBB
		2022/12/28	03:06:00	-10,190830	-36,300600	0,00	-	-	AL-2702306-C01AFF84771841288017F3EE75A3BD62
		2022/12/30	00:07:00	-10,213070	-36,313610	0,00	-	-	AL-2702306-C01AFF84771841288017F3EE75A3BD62
		2022/12/30	00:07:00	-10,222850	-36,307110	0,00	-	-	AL-2702306-C01AFF84771841288017F3EE75A3BD62
Feliz Deserto	7	2022/12/28	23:46:03	-10,219300	-36,289200	0,00	-	-	AL-2702306-E04242891CAF47729B4083DD631C27D4
		2022/12/28	01:02:05	-10,292634	-36,347172	0,00	RPPN Pereira	-	AL-2702702-5CA074A651714DA7A30C782587B45FA1
		2022/12/28	01:02:05	-10,282933	-36,349499	0,00	-	-	AL-2702702-5CA074A651714DA7A30C782587B45FA1
		2022/12/28	01:02:05	-10,293921	-36,355022	0,00	APA da Marituba do Peixe	Floresta Estacional	-
		2022/12/28	01:02:05	-10,291346	-36,339317	0,00	APA da Marituba do Peixe	-	-
		2022/12/29	23:29:16	-10,306787	-36,377575	0,00	APA da Marituba do Peixe	-	-
		2022/12/29	23:29:16	-10,311219	-36,349232	0,00	APA da Marituba do Peixe	-	-
Jaramataia	5	2022/12/29	23:29:16	-10,301688	-36,351902	0,00	APA da Marituba do Peixe	-	-
		2022/12/27	03:23:00	-9,621300	-36,927490	0,00	-	-	AL-2703700-08F684B3105E4240B7E4DC547EA0AF6B
		2022/12/27	03:23:00	-9,620790	-36,926330	0,00	-	-	AL-2703700-08F684B3105E4240B7E4DC547EA0AF6B
		2022/12/30	16:43:00	-9,617420	-36,926730	0,00	-	-	AL-2703700-08F684B3105E4240B7E4DC547EA0AF6B
		2022/12/27	03:23:00	-9,633500	-36,953310	0,00	-	Transição Fitoecológica	AL-2703700-53D83FCE1C9042549B5FE16BFDFAF18E8
São Luís do Quitunde	4	2022/12/30	15:52:00	-9,664370	-36,977990	0,00	-	Transição Fitoecológica	-
		2022/12/27	15:07:00	-9,356630	-35,572440	0,00	-	-	AL-2700508-DCFE68CDCC934950AE23281D66598D60
		2022/12/27	15:07:00	-9,351770	-35,574640	0,00	-	-	AL-2700508-DCFE68CDCC934950AE23281D66598D60
		2022/12/27	15:07:00	-9,351140	-35,577710	0,00	-	-	AL-2700508-DCFE68CDCC934950AE23281D66598D60
Igreja Nova	3	2022/12/27	15:07:00	-9,350550	-35,573130	0,00	-	-	AL-2700508-DCFE68CDCC934950AE23281D66598D60
		2022/12/30	23:46:02	-10,175500	-36,565900	0,00	-	-	AL-2703205-67FA08477CF749139C0136979ED79C8E
		2022/12/31	00:49:00	-10,178130	-36,573870	0,00	-	-	AL-2703205-67FA08477CF749139C0136979ED79C8E
Jequiá da Praia	3	2022/12/31	01:16:02	-10,175500	-36,565900	0,00	-	-	AL-2703205-67FA08477CF749139C0136979ED79C8E
		2022/12/29	23:26:01	-9,855200	-36,192400	0,00	-	-	AL-2703759-0805D60E69F84BD99FB373C0A60DEEFA
		2022/12/30	00:07:00	-9,930250	-36,262300	0,00	-	-	AL-2703759-96E7DF8AE04046AEA167255CB22E85C4
Penedo	3	2022/12/29	23:26:01	-9,835900	-36,195800	0,00	-	-	AL-2703759-B774391D7C8F4C61890AD4CD5DC8F75E
		2022/12/30	12:33:00	-10,280330	-36,464710	0,00	-	-	AL-2706703-120500CF7174441AB956B4E1B0FBD48A
		2022/12/30	12:33:00	-10,281630	-36,455710	0,00	-	Floresta Estacional	AL-2706703-E17D37E1C81A46D183085DD91739A4E4
Piranhas	3	2022/12/29	21:56:02	-10,158700	-36,434700	0,00	RPPN Conceição Lyra 3	Formações Pioneiras	AL-2706703-EE8A1BCD5E214CD789F4FA488DC3BE76
		2022/12/30	00:38:03	-9,471415	-37,749542	0,00	-	Caatinga	AL-2707107-46DA9B406EBF4874B4E1BA1C0AD5F147
		2022/12/28	15:41:00	-9,500070	-37,692280	1,50	-	-	AL-2707107-8410C53592D8482D80CE810FA7C50AD8
Boca da Mata	2	2022/12/29	16:11:00	-9,505150	-37,794670	0,00	-	Caatinga	-
		2022/12/26	00:39:00	-9,703420	-36,160110	0,30	-	-	AL-2701001-E008A2154AE14E28AFF7E3F99040291C
Canapi	2	2022/12/30	00:07:00	-9,700230	-36,213830	0,00	-	-	AL-2701407-98EFF0310AAB468E86DB2DD843629AF7
		2022/12/30	16:43:00	-9,198800	-37,589990	0,00	-	-	AL-2701605-82275567072E406EBE78F3C05E36E598



INSTITUTO DO MEIO AMBIENTE
ESTADO DE ALAGOAS

Av. Fernandes Lima, 679
Farol – CEP 57057-450 – Maceió, Alagoas.
Fone: 3315-1738/1778
Fax 3315-1732; www.ima.al.gov.

INSTITUTO DO MEIO AMBIENTE DE ALAGOAS
ASSESSORIA AMBIENTAL DE GEOPROCESSAMENTO
RELATÓRIO SEMANAL DE MONITORAMENTO DE FOCOS DE QUEIMADAS

Página: 12

Relatório:
2022 25-31/12

		2022/12/29	15:22:00	-9,059060	-37,468220	0,00	-	-	AL-2701605-86C8A9633EDB468AAD2CF83A13DB6D39
Capela	2	2022/12/30	00:35:58	-9,358200	-36,034700	0,00	-	Floresta Ombrófila	AL-2701704-1785E981834B4D0D98BCCD01A38322F0
		2022/12/30	00:35:58	-9,358700	-36,007600	0,00	-	-	AL-2701704-83BA8AB625374EB2AE61BDA6043FBBD8
Murici	2	2022/12/27	16:49:00	-9,369850	-35,992820	0,00	-	-	AL-2705507-669B2BB859DF40BEA39F3FB6A7963733
		2022/12/30	00:07:00	-9,325340	-35,980030	0,00	-	-	AL-2705507-71C6AACDE976412281DA3D15D8FAF757
Olho d'Água do Casado	2	2022/12/29	16:11:00	-9,502310	-37,799320	0,00	-	Caatinga	AL-2705804-479599B73E9E46EE861AAB5E4174596C
		2022/12/29	16:11:00	-9,501660	-37,795250	0,00	-	-	AL-2705804-479599B73E9E46EE861AAB5E4174596C
Porto Calvo	2	2022/12/29	16:11:00	-9,058000	-35,428380	0,00	-	-	AL-2707305-A1ED490C6A6D4F528DD3A2429D5C5AE1
		2022/12/29	16:11:00	-9,056280	-35,429110	0,00	-	-	AL-2707305-A1ED490C6A6D4F528DD3A2429D5C5AE1
Santana do Ipanema	2	2022/12/30	15:52:00	-9,347060	-37,242650	0,00	-	Caatinga	-
		2022/12/31	16:26:00	-9,348050	-37,113000	0,00	APA Serra da Caiçara	Transição Fitoecológica	-
Belém	1	2022/12/30	16:43:00	-9,551640	-36,476620	0,00	-	Floresta Estacional	AL-2700805-30D656516CE44FFB90D1824124E45A86
Campo Alegre	1	2022/12/30	00:07:00	-9,920020	-36,269790	0,00	-	-	AL-2709152-9A2F2417D57F4EF9A2E426D26B815775
Flexeiras	1	2022/12/29	16:11:00	-9,286800	-35,733540	0,00	-	-	AL-2702801-A94CA468305F469797F779DA1B5FA1F4
Limoeiro de Anadia	1	2022/12/25	21:36:00	-9,755300	-36,398300	0,00	-	-	AL-2704203-746F271354154156802645A55859A638
Maravilha	1	2022/12/27	16:00:00	-9,272290	-37,510800	0,10	APA Serra da Caiçara	Caatinga	-
Mata Grande	1	2022/12/28	16:30:00	-9,087780	-37,685960	0,87	-	-	AL-2705002-DEC7193COAF146F4B082ADCBD320A42B
Palestina	1	2022/12/31	03:49:00	-9,679010	-37,338170	0,00	-	-	AL-2706208-573DB74AAF884B8E9737E05A7539AF8B
Passo de Camaragibe	1	2022/12/27	16:00:00	-9,218830	-35,561730	0,20	-	Floresta Ombrófila	AL-2705101-33BDF99F832D489E95A92DD41464962D
Pilar	1	2022/12/27	23:35:59	-9,665700	-36,036300	0,00	-	-	AL-2704708-5697B3F2E6404E8884198D8F81C76F14
Quebrangulo	1	2022/12/30	16:43:00	-9,325070	-36,614720	0,00	-	Floresta Estacional	-
Roteiro	1	2022/12/31	16:26:00	-9,831720	-35,981170	0,00	-	-	AL-2707800-73F3F7A0C4274B1DBA21D0525DE5928E
São Miguel dos Campos	1	2022/12/30	22:06:00	-9,761200	-36,073800	0,00	-	-	AL-2708600-75777A421704424B8B6C5501A7D39B2F
Teotônio Vilela	1	2022/12/30	00:07:00	-9,933790	-36,293610	0,00	-	-	AL-2709152-9A2F2417D57F4EF9A2E426D26B815775