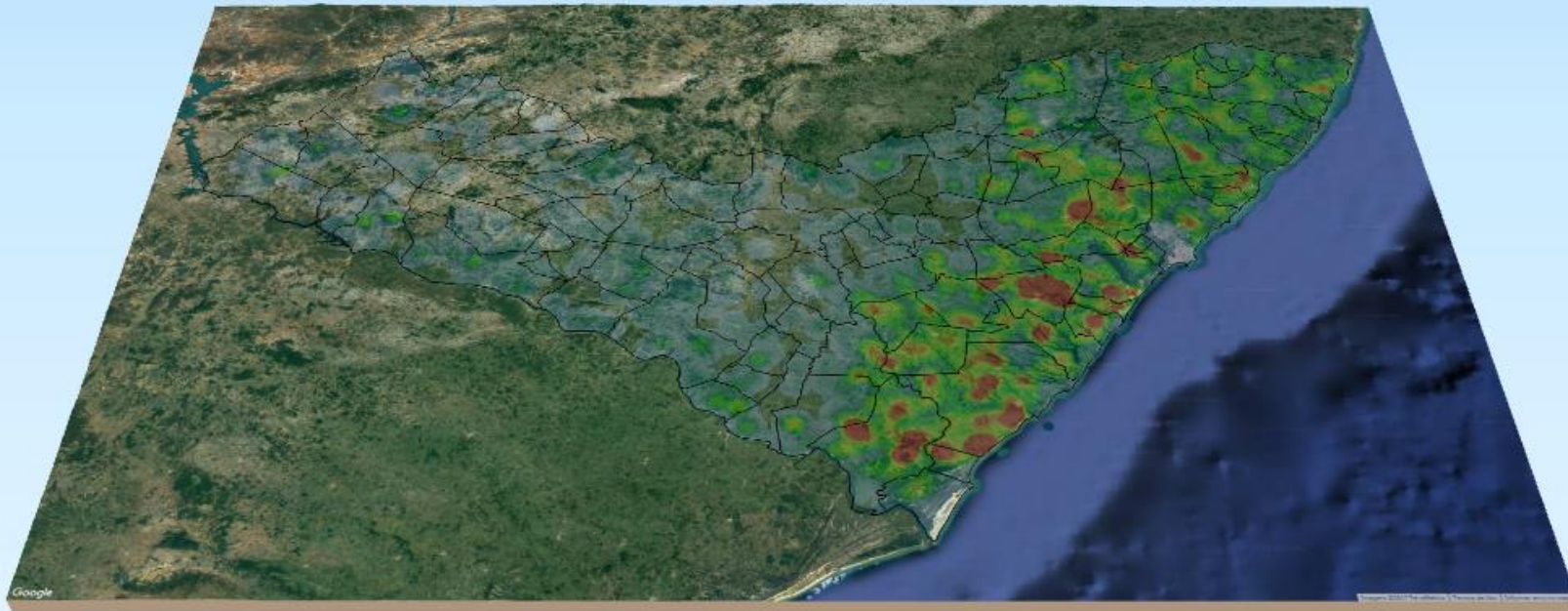


# RELATÓRIO DE MONITORAMENTO DE FOCOS DE QUEIMADAS

22 a 28 de Janeiro de 2023



**MONITORAMENTO DE FOCOS DE QUEIMADAS NO ESTADO DE ALAGOAS**  
**RELATÓRIO TÉCNICO**

**PAULO SURUAGY DO AMARAL DANTAS**

Governador do Estado de Alagoas

**GINO CÉSAR MENESES PAIVA**

Secretário de Estado do Meio Ambiente e dos Recursos Hídricos

**GUSTAVO RESSURREIÇÃO LOPES**

Diretor-Presidente do Instituto do Meio Ambiente de Alagoas

**IVENS BARBOZA LEÃO**

Assessor Executivo de Gestão do  
Instituto do Meio Ambiente de Alagoas

**EPITÁCIO CORREIA DE FARIAS JÚNIOR**

Gerente de Fauna, Flora e Unidades de Conservação do  
Instituto do Meio Ambiente de Alagoas

**DANIEL NIVALDO DA CONCEIÇÃO**

Assessor Ambiental de Geoprocessamento do  
Instituto do Meio Ambiente de Alagoas

## RESUMO DAS OCORRÊNCIAS DOS FOCOS DE QUEIMADAS 22 a 28/01/2023

QUANTIDADE TOTAL DE FOCOS NO ESTADO: 454

QUANTIDADE DE FOCOS MONITORADOS<sup>1</sup>: 355

QUANTIDADE DE FOCOS QUE AFETARAM UNIDADES DE CONSERVAÇÃO: 30

Área de Proteção Ambiental de Murici: 15

Área de Proteção Ambiental Serra da Caiçara: 8

Área de Proteção Ambiental do Pratagy: 5

Área de Proteção Ambiental de Santa Rita: 1

Área de Proteção Ambiental do Catolé e Fernão Velho: 1

QUANTIDADE DE FOCOS QUE AFETARAM VEGETAÇÃO: 78

Floresta Ombrófila: 37

Transições Fitoecológicas: 16

Floresta Estacional: 13

Caatinga: 12

RANKING DOS MUNICÍPIOS COM MAIOR QUANTIDADE DE REGISTROS DE FOCOS:

1-Coruripe: 49

2-Penedo: 31

3-Campo Alegre: 22

4-Teotônio Vilela: 22

5-Traipu: 15

RANKING DOS MUNICÍPIOS COM MENOR QUANTIDADE DE REGISTROS DE FOCOS:

1-Belo Monte: 1

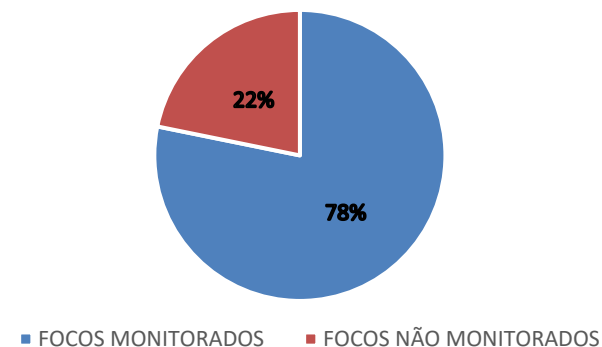
2-Cacimbinhas: 1

3-Capela: 1

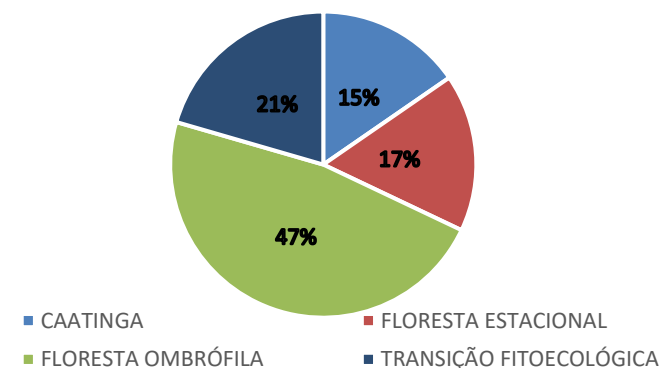
4-Estrela de Alagoas: 1

5-Igaci: 1

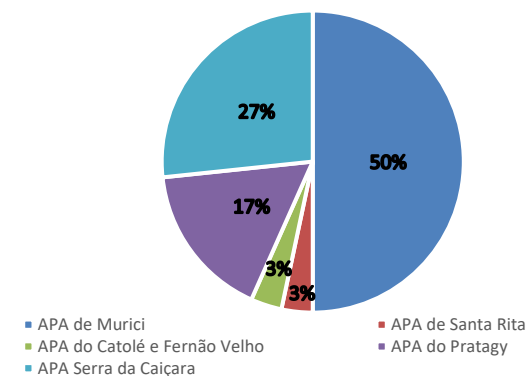
FOCOS MONITORADOS E NÃO MONITORADOS



FOCOS POR TIPO DE VEGETAÇÃO AFETADA



FOCOS POR UC'S AFETADAS



<sup>1</sup>Focos monitorados correspondem àqueles que afetaram remanescentes de vegetação ou unidades de conservação, além das ocorrências identificadas nas propriedades rurais, segundo dados do Cadastro Ambiental Rural.

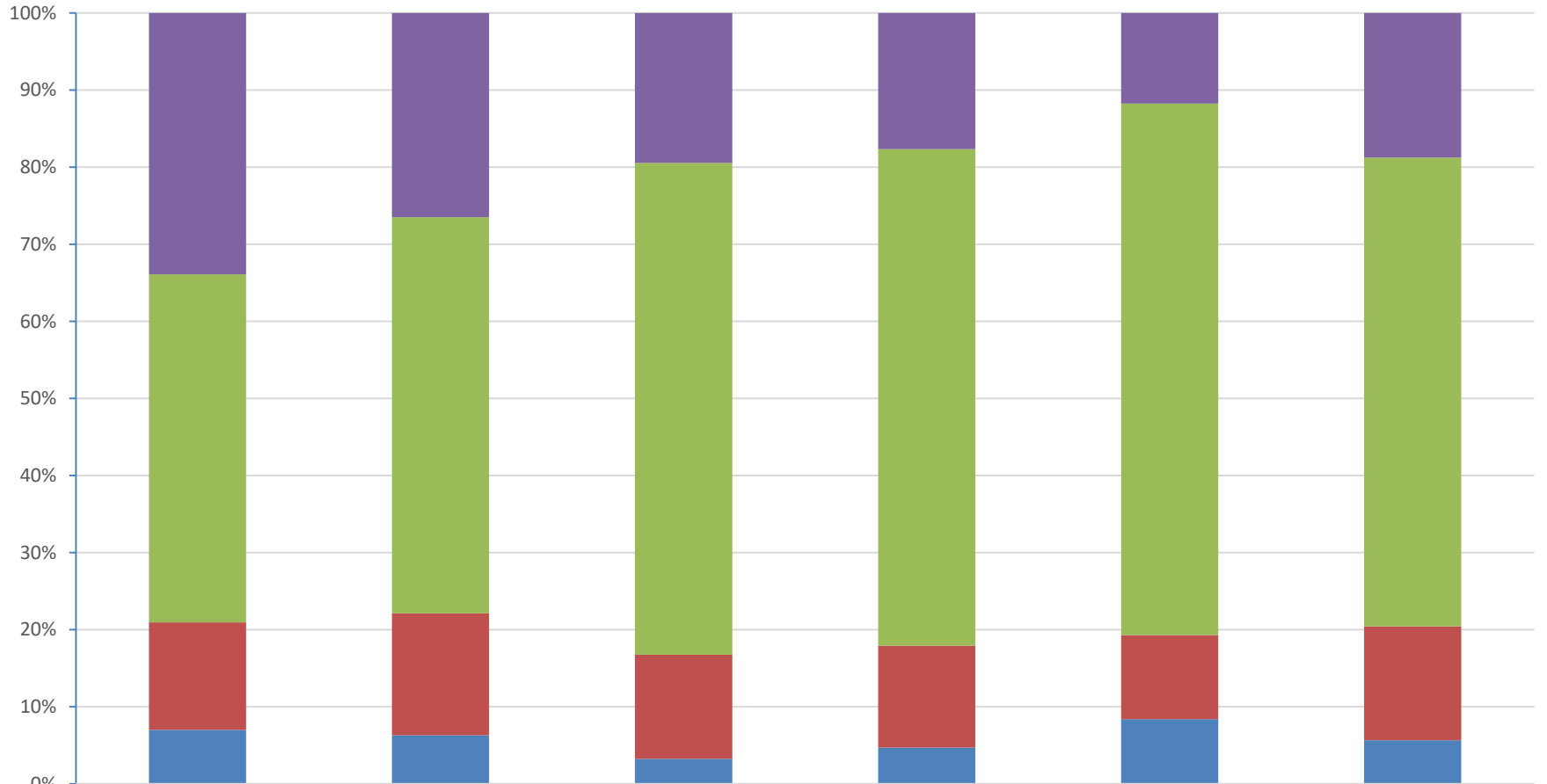


INSTITUTO DO MEIO AMBIENTE  
ESTADO DE ALAGOAS

Av. Fernandes Lima, 679  
Farol – CEP 57057-450 – Maceió, Alagoas.  
Fone: 3315-1738/1778  
Fax 3315-1732; www.ima.al.gov.

INSTITUTO DO MEIO AMBIENTE DE ALAGOAS  
ASSESSORIA AMBIENTAL DE GEOPROCESSAMENTO  
RELATÓRIO SEMANAL DE MONITORAMENTO DE FOCOS DE QUEIMADAS

Evolução dos Focos de Queimadas



	2021	2022	1	2	3	4
Focos Não Monitorados	3098	1825	36	60	14	99
Propriedades CAR	4130	3542	118	219	82	321
Em Remanescentes de Vegetação	1273	1089	25	45	13	78
Em Unidades de Conservação	642	435	6	16	10	30

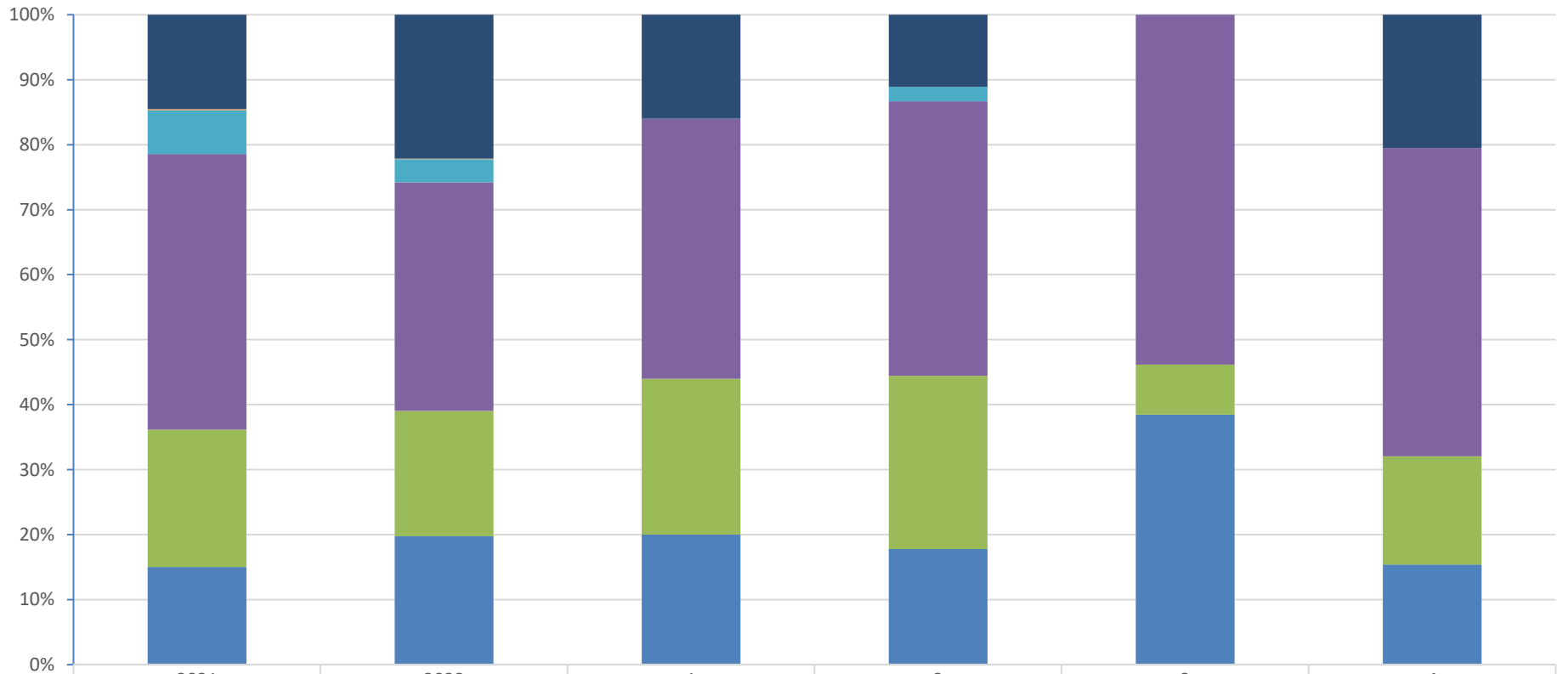


INSTITUTO DO MEIO AMBIENTE  
ESTADO DE ALAGOAS

Av. Fernandes Lima, 679  
Farol – CEP 57057-450 – Maceió, Alagoas.  
Fone: 3315-1738/1778  
Fax 3315-1732; www.ima.al.gov.

INSTITUTO DO MEIO AMBIENTE DE ALAGOAS  
ASSESSORIA AMBIENTAL DE GEOPROCESSAMENTO  
RELATÓRIO SEMANAL DE MONITORAMENTO DE FOCOS DE QUEIMADAS

Evolução dos Focos de Queimadas em Remanescentes de Vegetação



■ Transição Fitoecológicas	185	241	4	5	0	16
■ Refúgio Ecológico	2	1	0	0	0	0
■ Formações Pioneiras	86	39	0	1	0	0
■ Floresta Ombrófila	540	383	10	19	7	37
■ Floresta Estacional	269	210	6	12	1	13
■ Cerrado	0	0	0	0	0	0
■ Caatinga	191	215	5	8	5	12

2021

2022

1

2

3

4

185

241

4

5

0

16

2

1

0

0

0

0

86

39

0

1

0

0

540

383

10

19

7

37

269

210

6

12

1

13

0

0

0

0

0

0

191

215

5

8

5

12

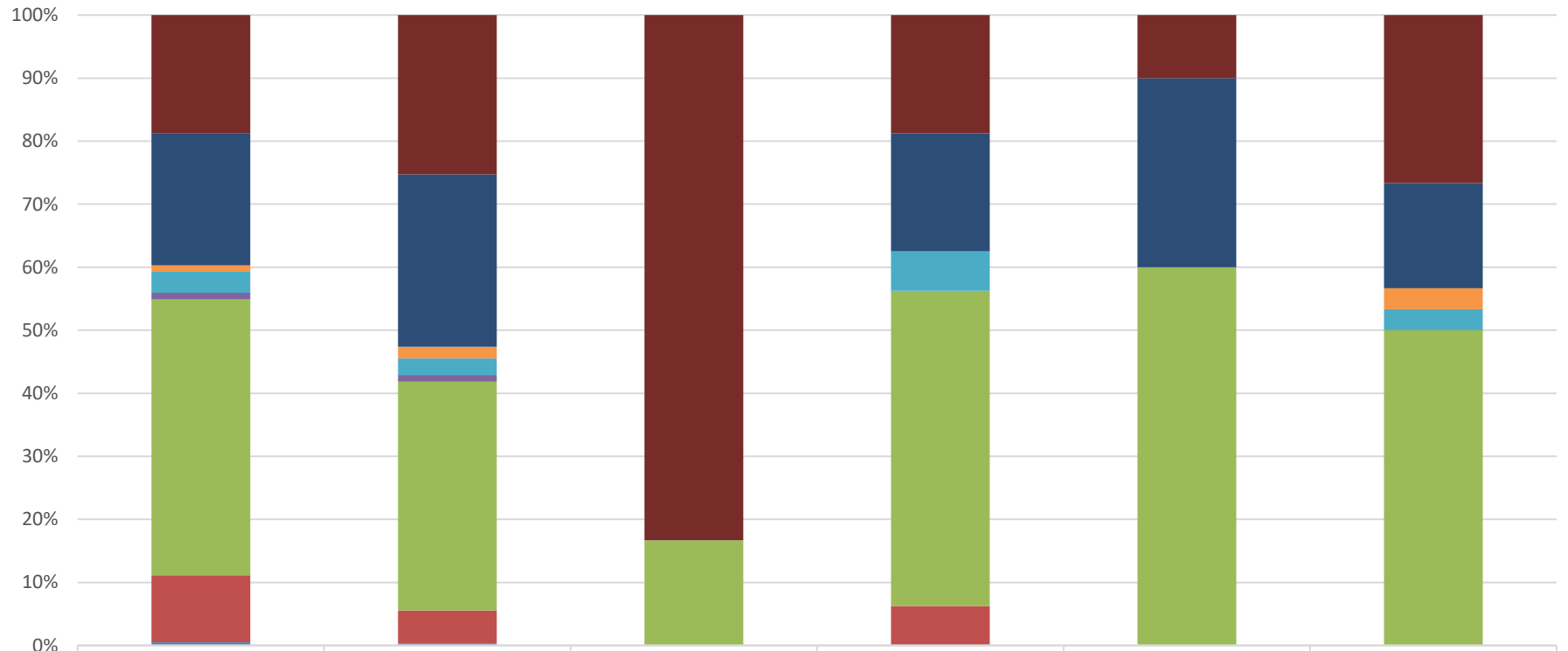


INSTITUTO DO MEIO AMBIENTE  
ESTADO DE ALAGOAS

Av. Fernandes Lima, 679  
Farol – CEP 57057-450 – Maceió, Alagoas.  
Fone: 3315-1738/1778  
Fax 3315-1732; www.ima.al.gov.

INSTITUTO DO MEIO AMBIENTE DE ALAGOAS  
ASSESSORIA AMBIENTAL DE GEOPROCESSAMENTO  
RELATÓRIO SEMANAL DE MONITORAMENTO DE FOCOS DE QUEIMADAS

Evolução dos Focos de Queimadas em APAs



	2021	2022	1	2	3	4
■ APA Serra da Caiçara	373	96	5	3	1	8
■ APA do Pratagy	419	104	0	3	3	5
■ APA do Catolé e Fernão Velho	21	7	0	0	0	1
■ APA de Santa Rita	66	10	0	1	0	1
■ APA de Piaçabuçu	21	4	0	0	0	0
■ APA de Murici	874	138	1	8	6	15
■ APA da Marituba do Peixe	212	20	0	1	0	0
■ APA Costa dos Corais	10	1	0	0	0	0



INSTITUTO DO MEIO AMBIENTE  
ESTADO DE ALAGOAS

Av. Fernandes Lima, 679  
Farol – CEP 57057-450 – Maceió, Alagoas.  
Fone: 3315-1738/1778  
Fax 3315-1732; www.ima.al.gov.

INSTITUTO DO MEIO AMBIENTE DE ALAGOAS  
ASSESSORIA AMBIENTAL DE GEOPROCESSAMENTO  
RELATÓRIO SEMANAL DE MONITORAMENTO DE FOCOS DE QUEIMADAS

Evolução dos Focos de Queimadas em RPPNs



	2021	2022	1	2	3	4
RPPN Saint Michael 1	2	1	0	0	0	0
RPPN Tarcizo Toledo Carnaúba	1	1	0	0	0	0
RPPN Triunfo	2	0	0	0	0	0
RPPN Serra d'Água	4	2	0	0	0	0
RPPN Riacho Seco	17	9	0	0	0	0
RPPN Quebra Carro	5	1	0	0	0	0
RPPN Planalto	2	0	0	0	0	0
RPPN Pereira	4	1	0	0	0	0
RPPN Mata do Cedro	19	7	0	0	0	0
RPPN Madeiras	1	0	0	0	0	0
RPPN Júlia Silveira Coutinho	5	1	0	0	0	0
RPPN Eustáquio Toledo Neto	7	1	0	0	0	0
RPPN Dubinha Guimarães	15	4	0	0	0	0
RPPN Conceição Lyra 3	37	4	0	0	0	0
RPPN Conceição Lyra 2	19	3	0	0	0	0
RPPN Benedito Coutinho	28	6	0	0	0	0
RPPN Antônio Coutinho	6	1	0	0	0	0
RPPN Alfredo Elias da Rosa Oiticica	18	5	0	0	0	0

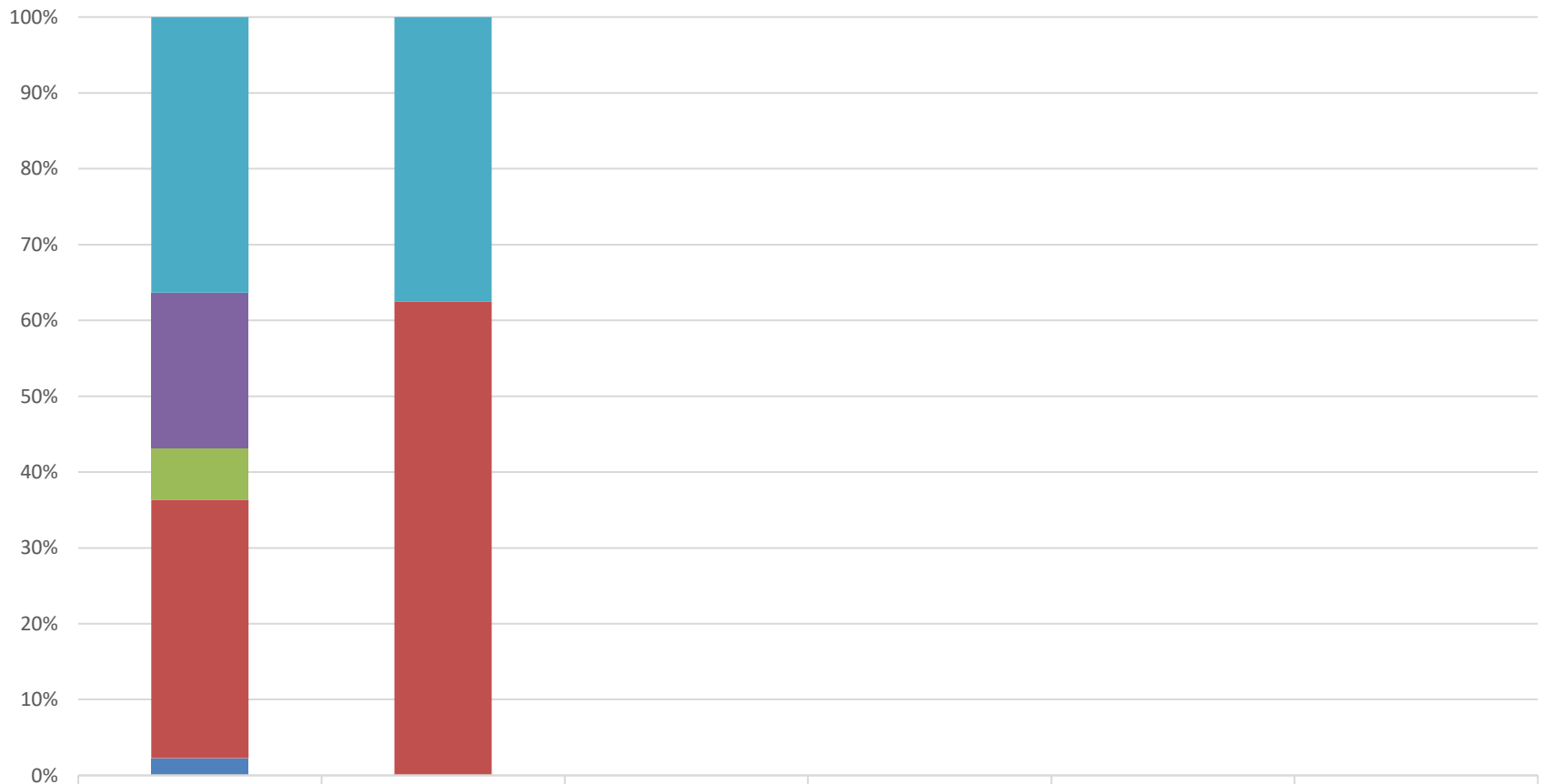


INSTITUTO DO MEIO AMBIENTE  
ESTADO DE ALAGOAS

Av. Fernandes Lima, 679  
Farol – CEP 57057-450 – Maceió, Alagoas.  
Fone: 3315-1738/1778  
Fax 3315-1732; www.ima.al.gov.

INSTITUTO DO MEIO AMBIENTE DE ALAGOAS  
ASSESSORIA AMBIENTAL DE GEOPROCESSAMENTO  
RELATÓRIO SEMANAL DE MONITORAMENTO DE FOCOS DE QUEIMADAS

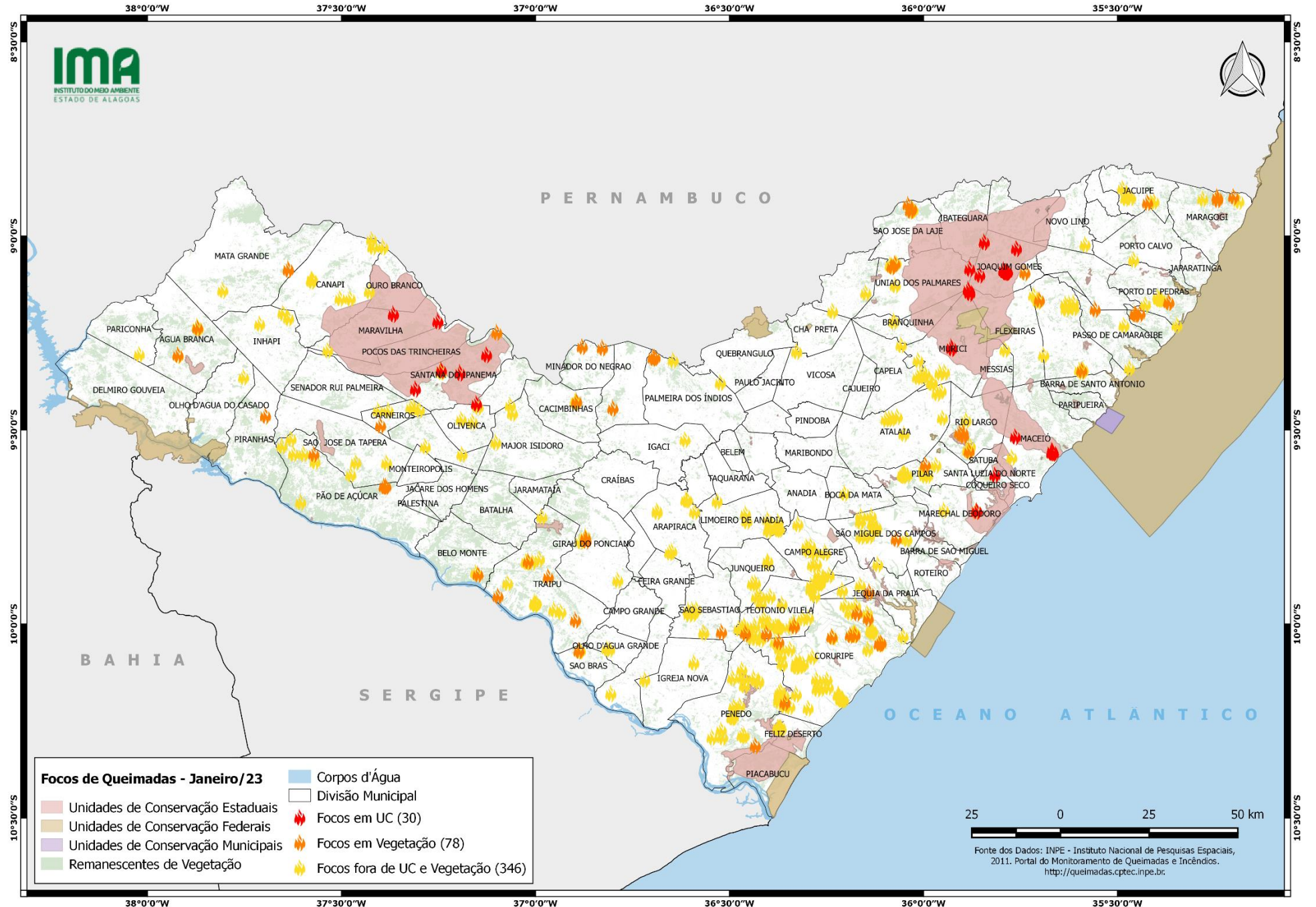
Evolução dos Focos de Queimadas em Outras Unidades de Conservação



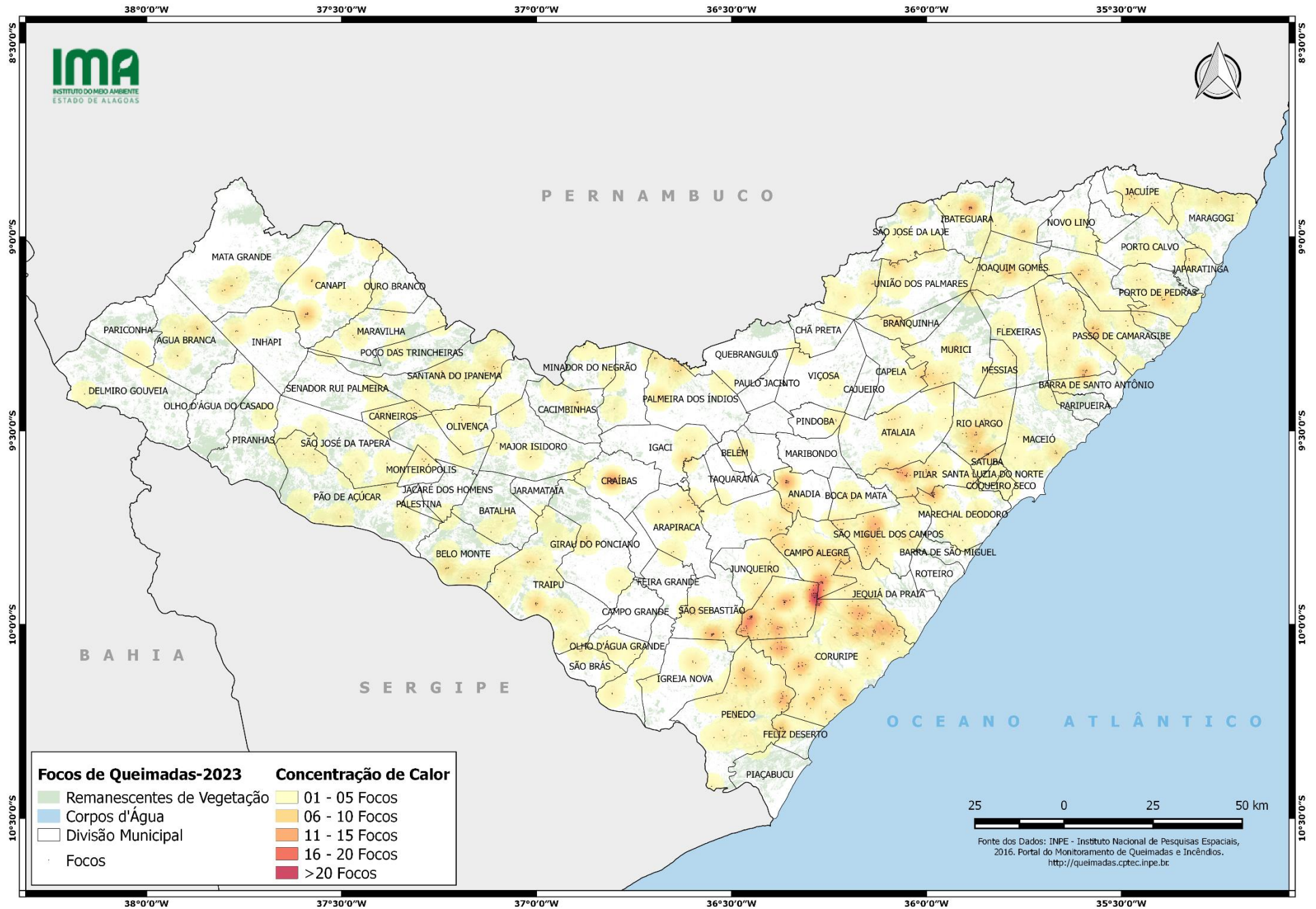
	2021	2022	1	2	3	4
RESEX de Jequiá	16	3	0	0	0	0
RESEC Manguezais da Lagoa de Roteiro	9	0	0	0	0	0
REBIO de Pedra Talhada	3	0	0	0	0	0
MONA do Rio São Francisco	15	5	0	0	0	0
ESEC de Murici	1	0	0	0	0	0



# DISTRIBUIÇÃO ESPACIAL DOS FOCOS DE QUEIMADAS – 22 a 28/01/2023



# CONCENTRAÇÃO DOS FOCOS DE QUEIMADAS – 01/01/2022 a 28/01/2022





INSTITUTO DO MEIO AMBIENTE  
ESTADO DE ALAGOAS

Av. Fernandes Lima, 679  
Farol – CEP 57057-450 – Maceió, Alagoas.  
Fone: 3315-1738/1778  
Fax 3315-1732; www.ima.al.gov.

INSTITUTO DO MEIO AMBIENTE DE ALAGOAS  
ASSESSORIA AMBIENTAL DE GEOPROCESSAMENTO  
RELATÓRIO SEMANAL DE MONITORAMENTO DE FOCOS DE QUEIMADAS

Página: 11

Relatório:  
2023 22-28/01

MUNICÍPIO	QTD FOCOS	DATA (aaaa/mm/dd)	HORA GMT (hms)	LATITUDE	LONGITUDE	PRECIPITAÇÃO (mm)	UNIDADE DE CONSERVAÇÃO	TIPO DE VEGETAÇÃO AFETADA	CÓDIGO DA PROPRIEDADE DE OCORRÊNCIA DO FOCO DE QUEIMADA	
Coruripe	49	2023/01/25	00:56:02	-10,103300	-36,310100	0,00	-	-	AL-2702306-2255FA73EF494DE091B60B056902AF03	
		2023/01/24	04:10:00	-10,105350	-36,319270	0,00	-	-	AL-2702306-2255FA73EF494DE091B60B056902AF03	
		2023/01/26	00:06:02	-10,103300	-36,310100	0,00	-	-	AL-2702306-2255FA73EF494DE091B60B056902AF03	
		2023/01/26	00:37:00	-10,107160	-36,317420	0,00	-	-	AL-2702306-2255FA73EF494DE091B60B056902AF03	
		2023/01/22	00:26:02	-10,162300	-36,245600	0,00	-	-	AL-2702306-34A8281E564B4671B5FA41A279573DDA	
		2023/01/28	03:25:00	-10,180810	-36,218520	0,10	-	-	AL-2702306-402936A2B9E04DF9BC525E68CCB85E66	
		2023/01/26	00:37:00	-10,099390	-36,328040	0,00	-	-	AL-2702306-41E9ECD005B1499C989D930FAF6386C5	
		2023/01/22	00:46:02	-10,063600	-36,371100	0,00	-	-	AL-2702306-4675B8F1E9FA4B848EADB44ABA6685D7	
		2023/01/26	21:56:02	-10,102300	-36,364200	0,00	-	-	AL-2702306-498EA3A3A26A422E866595DDC702D8A9	
		2023/01/25	00:24:23	-9,985102	-36,142677	0,00	-	-	Floresta Ombrófila	AL-2702306-559113734041401B8B841D232C66483C
		2023/01/28	01:04:27	-9,970000	-36,190000	0,00	-	-	-	AL-2702306-559113734041401B8B841D232C66483C
		2023/01/26	00:37:00	-10,108440	-36,326730	0,00	-	-	-	AL-2702306-59A1B285305D456BA111F75A5FE6921A
		2023/01/24	23:16:01	-9,951800	-36,175300	0,00	-	-	-	AL-2702306-6AE7255467B54BAC9F3272C10771264B
		2023/01/28	01:06:01	-9,951800	-36,175300	0,00	-	-	-	AL-2702306-6AE7255467B54BAC9F3272C10771264B
		2023/01/22	00:46:02	-10,064100	-36,344100	0,00	-	-	-	AL-2702306-6F5282A58F8A41B1B7D5C97F218A231E
		2023/01/23	22:56:01	-9,971100	-36,171900	0,00	-	-	Floresta Ombrófila	AL-2702306-71D0B689E44D4DD18B4F1098EE50F2ED
		2023/01/28	01:06:01	-9,971100	-36,171900	0,00	-	-	Floresta Ombrófila	AL-2702306-71D0B689E44D4DD18B4F1098EE50F2ED
		2023/01/23	22:56:01	-9,971600	-36,144800	0,00	-	-	-	AL-2702306-7317606D605244968E972E0E5FE61817
		2023/01/28	22:32:15	-10,165549	-36,264275	0,10	-	-	-	AL-2702306-7E0A69D8015D4D4AB34493124773F720
		2023/01/28	03:25:00	-10,194050	-36,213670	0,10	-	-	-	AL-2702306-7EAE7701B6EA4BAFA0742601C36F6DEB
		2023/01/26	21:56:02	-10,082900	-36,367600	0,00	-	-	-	AL-2702306-838227EDDE2145A2A5613BD04FEB5819
		2023/01/28	03:25:00	-10,194660	-36,210170	0,10	-	-	-	AL-2702306-8975E14745824B9D85E63488A09F2B5C
		2023/01/28	04:14:00	-10,193820	-36,210820	0,10	-	-	-	AL-2702306-8975E14745824B9D85E63488A09F2B5C
		2023/01/24	03:46:00	-10,105920	-36,328610	0,00	-	-	-	AL-2702306-8FEED8F151084E92B1F46C633ACFEEB5
		2023/01/24	03:46:00	-10,109270	-36,329140	0,00	-	-	-	AL-2702306-8FEED8F151084E92B1F46C633ACFEEB5
		2023/01/26	16:11:00	-10,046540	-36,382250	0,00	-	-	-	AL-2702306-9596AB5DEA044A4889C53539754030F7
		2023/01/24	23:16:01	-9,951300	-36,202400	0,00	-	-	-	AL-2702306-A5C5441CEC524FEDA34841BE6E1A9AB4
		2023/01/22	21:46:01	-10,028500	-36,188700	0,00	-	-	Floresta Ombrófila	AL-2702306-BC632E6717E94300B25C3A0087EA9FED
		2023/01/28	15:07:00	-10,032100	-36,236400	0,00	-	-	Floresta Ombrófila	AL-2702306-BC632E6717E94300B25C3A0087EA9FED
		2023/01/22	00:26:02	-10,143000	-36,249100	0,00	-	-	-	AL-2702306-BC632E6717E94300B25C3A0087EA9FED
		2023/01/22	00:26:02	-10,161800	-36,272600	0,00	-	-	-	AL-2702306-BC632E6717E94300B25C3A0087EA9FED
		2023/01/25	01:46:02	-10,143000	-36,249100	0,00	-	-	-	AL-2702306-BC632E6717E94300B25C3A0087EA9FED
		2023/01/25	23:08:16	-10,064398	-36,143753	0,00	-	-	-	AL-2702306-BC632E6717E94300B25C3A0087EA9FED
2023/01/26	00:37:00	-10,098100	-36,318720	0,00	-	-	-	AL-2702306-BC632E6717E94300B25C3A0087EA9FED		
2023/01/28	15:07:00	-10,033730	-36,234140	0,00	-	-	-	AL-2702306-BC632E6717E94300B25C3A0087EA9FED		
2023/01/28	22:32:15	-10,167047	-36,274384	0,06	-	-	-	AL-2702306-BC632E6717E94300B25C3A0087EA9FED		
2023/01/26	04:01:00	-10,216350	-36,297470	0,00	-	-	-	AL-2702306-C01AFF84771841288017F3EE75A3BD62		
2023/01/24	03:46:00	-10,212150	-36,344600	0,00	-	-	-	AL-2702306-CE944CB624124A4082F786B96B9FB93		
2023/01/25	03:29:00	-10,047170	-36,113640	0,00	-	-	-	AL-2702306-D44949B09DFC4098B50A127ABF33ADE2		



INSTITUTO DO MEIO AMBIENTE  
ESTADO DE ALAGOAS

Av. Fernandes Lima, 679  
Farol – CEP 57057-450 – Maceió, Alagoas.  
Fone: 3315-1738/1778  
Fax 3315-1732; www.ima.al.gov.

**INSTITUTO DO MEIO AMBIENTE DE ALAGOAS**  
**ASSESSORIA AMBIENTAL DE GEOPROCESSAMENTO**  
**RELATÓRIO SEMANAL DE MONITORAMENTO DE FOCOS DE QUEIMADAS**

Página: 12

Relatório:  
2023 22-28/01

		2023/01/25	03:29:00	-10,051510	-36,110050	0,00	-	-	AL-2702306-D44949B09DFC4098B50A127ABF33ADE2
		2023/01/26	04:01:00	-10,021150	-36,131980	0,00	-	-	AL-2702306-D44949B09DFC4098B50A127ABF33ADE2
		2023/01/27	22:44:15	-10,180514	-36,328163	0,00	-	-	AL-2702306-D4BFF3AD6FE742D9AF636C95FF904424
		2023/01/22	00:26:02	-10,142400	-36,276100	0,00	-	-	AL-2702306-E042A139199A440998D15BBC9A1171FF
		2023/01/28	04:14:00	-10,182760	-36,220220	0,10	-	-	AL-2702306-F9B8D61BB4FC44B5B68F9A94B530E25A
		2023/01/26	00:37:00	-10,038400	-36,419060	0,00	-	-	AL-2709152-ED503733636744FFA3B88B906A2A2450
		2023/01/26	16:11:00	-10,045230	-36,373090	0,00	-	Floresta Estacional	-
		2023/01/25	04:23:00	-10,027610	-36,176850	0,00	-	Floresta Ombrófila	-
		2023/01/25	03:29:00	-10,047890	-36,109380	0,00	-	Floresta Ombrófila	-
		2023/01/25	03:29:00	-10,050800	-36,114290	0,00	-	Floresta Ombrófila	-
		2023/01/22	00:16:03	-10,291500	-36,545000	0,00	-	-	AL-2706703-020D254C47F74B9E901CD08AF55434C0
		2023/01/26	03:57:00	-10,173490	-36,367670	0,00	-	-	AL-2706703-0E7691AF81824634AE51FD8851BCC567
		2023/01/26	03:57:00	-10,182760	-36,369050	0,00	-	-	AL-2706703-27A04E1184A14ED999760DD6F0AAC3E
		2023/01/26	04:01:00	-10,177860	-36,372190	0,00	-	-	AL-2706703-27A04E1184A14ED999760DD6F0AAC3E
		2023/01/26	04:01:00	-10,186320	-36,368540	0,00	-	-	AL-2706703-27A04E1184A14ED999760DD6F0AAC3E
		2023/01/23	00:16:02	-10,198400	-36,373800	0,00	-	-	AL-2706703-4AE1AC843C8B430B8E3C4FB8C65A0CAA
		2023/01/24	03:46:00	-10,209930	-36,358950	0,00	-	-	AL-2706703-4AE1AC843C8B430B8E3C4FB8C65A0CAA
		2023/01/27	03:44:00	-10,145490	-36,424890	0,00	-	-	AL-2706703-4B658B0FDEBC485FBBCA1687924EB97C
		2023/01/26	03:57:00	-10,184270	-36,359310	0,00	-	-	AL-2706703-578EE56EACB46679F874D21E655D7CF
		2023/01/28	16:00:00	-10,240660	-36,494060	0,10	-	-	AL-2706703-7D585E21CC1844CE8D3BF5336B3E5008
		2023/01/27	03:44:00	-10,148820	-36,425430	0,00	-	-	AL-2706703-824864F384F343229BF59195301F8142
		2023/01/24	23:20:13	-10,212612	-36,489342	0,00	-	-	AL-2706703-92DDB7953B2B4A50B52291BAA847EC15
		2023/01/24	23:20:13	-10,209706	-36,473755	0,00	-	-	AL-2706703-92DDB7953B2B4A50B52291BAA847EC15
		2023/01/22	22:06:02	-10,139400	-36,438200	0,00	-	-	AL-2706703-A0804751667A41FDBF71F56450E2D635
		2023/01/23	15:54:00	-10,116970	-36,468370	0,00	-	-	AL-2706703-A0804751667A41FDBF71F56450E2D635
		2023/01/28	23:56:03	-10,139400	-36,438200	0,00	-	-	AL-2706703-A0804751667A41FDBF71F56450E2D635
		2023/01/26	15:45:00	-10,202260	-36,357390	0,00	-	Floresta Estacional	AL-2706703-AC894D96652E4F8D948672DD3F21472B
		2023/01/22	00:16:03	-10,272600	-36,521600	0,00	-	-	AL-2706703-B710335FA0AD4018A81CC9193625B7DB
		2023/01/26	04:01:00	-10,190210	-36,369090	0,00	-	-	AL-2706703-DB896EC01B974A57898CE330C51F4549
		2023/01/23	00:11:00	-10,190120	-36,373080	0,00	-	-	AL-2706703-DC915145B0BF4F3F830B4E9D7265D0D1
		2023/01/22	00:16:03	-10,292000	-36,518100	0,00	-	-	AL-2706703-E0F86D9FAB174937981B68B46FCBB81F
		2023/01/26	13:03:00	-10,286820	-36,467330	0,00	-	-	AL-2706703-E17D37E1C81A46D183085DD91739A4E4
		2023/01/26	13:03:00	-10,286930	-36,461850	0,00	-	-	AL-2706703-E17D37E1C81A46D183085DD91739A4E4
		2023/01/24	23:56:02	-10,138900	-36,465200	0,00	-	-	AL-2706703-EE8A1BCD5E214CD789F4FA488DC3BE76
		2023/01/25	23:16:02	-10,158200	-36,461700	0,00	-	-	AL-2706703-EE8A1BCD5E214CD789F4FA488DC3BE76
		2023/01/25	23:16:02	-10,138900	-36,465200	0,00	-	-	AL-2706703-EE8A1BCD5E214CD789F4FA488DC3BE76
		2023/01/25	23:16:02	-10,138400	-36,492100	0,00	-	-	AL-2706703-EE8A1BCD5E214CD789F4FA488DC3BE76
		2023/01/26	20:56:02	-10,158200	-36,461700	0,00	-	-	AL-2706703-EE8A1BCD5E214CD789F4FA488DC3BE76
		2023/01/27	23:16:02	-10,158200	-36,461700	0,00	-	-	AL-2706703-EE8A1BCD5E214CD789F4FA488DC3BE76
		2023/01/27	23:56:02	-10,138900	-36,465200	0,00	-	-	AL-2706703-EE8A1BCD5E214CD789F4FA488DC3BE76
		2023/01/23	22:26:03	-10,312900	-36,433700	0,00	-	Floresta Estacional	-
Campo Alegre	22	2023/01/22	23:46:01	-9,873000	-36,270200	0,00	-	-	AL-2701407-295AA691B3124526A4C12088FB8C49F0



Av. Fernandes Lima, 679  
Farol – CEP 57057-450 – Maceió, Alagoas.  
Fone: 3315-1738/1778  
Fax 3315-1732; www.ima.al.gov.

**INSTITUTO DO MEIO AMBIENTE DE ALAGOAS**  
**ASSESSORIA AMBIENTAL DE GEOPROCESSAMENTO**  
**RELATÓRIO SEMANAL DE MONITORAMENTO DE FOCOS DE QUEIMADAS**

Página: 13

Relatório:  
2023 22-28/01

		2023/01/24	00:56:01	-9,873000	-36,270200	0,00	-	-	AL-2701407-295AA691B3124526A4C12088FB8C49F0
		2023/01/26	00:06:01	-9,873000	-36,270200	0,00	-	-	AL-2701407-295AA691B3124526A4C12088FB8C49F0
		2023/01/22	03:38:00	-9,742140	-36,323960	0,00	-	-	AL-2701407-525C7EFCFFD34ED5AC5701EC51E0FEE9
		2023/01/25	03:46:01	-9,892300	-36,266800	0,00	-	-	AL-2701407-D7A7EA8B3F524860A6F04BBF577366D2
		2023/01/25	03:29:00	-9,889420	-36,269610	0,00	-	-	AL-2701407-D7A7EA8B3F524860A6F04BBF577366D2
		2023/01/25	03:29:00	-9,889730	-36,271080	0,00	-	-	AL-2701407-D7A7EA8B3F524860A6F04BBF577366D2
		2023/01/25	03:29:00	-9,890440	-36,266740	0,00	-	-	AL-2701407-D7A7EA8B3F524860A6F04BBF577366D2
		2023/01/25	03:29:00	-9,892340	-36,274570	0,00	-	-	AL-2701407-D7A7EA8B3F524860A6F04BBF577366D2
		2023/01/25	03:29:00	-9,893090	-36,270230	0,00	-	-	AL-2701407-D7A7EA8B3F524860A6F04BBF577366D2
		2023/01/25	03:29:00	-9,893830	-36,265880	0,00	-	-	AL-2701407-D7A7EA8B3F524860A6F04BBF577366D2
		2023/01/26	22:56:01	-9,892300	-36,266800	0,00	-	-	AL-2701407-D7A7EA8B3F524860A6F04BBF577366D2
		2023/01/26	22:56:19	-9,896872	-36,274639	0,00	-	-	AL-2701407-D7A7EA8B3F524860A6F04BBF577366D2
		2023/01/24	00:54:00	-9,878620	-36,258400	0,00	-	-	AL-2701407-E0AFC62BD02743AEB1B1EB5C42BF3D1F
		2023/01/24	00:36:37	-9,809318	-36,299446	0,00	-	-	AL-2701407-E1046F6E0294494A980FF69F62C6ED60
		2023/01/24	00:36:37	-9,798073	-36,291153	0,00	-	-	AL-2701407-E1046F6E0294494A980FF69F62C6ED60
		2023/01/24	00:36:37	-9,799575	-36,301552	0,00	-	-	AL-2701407-E1046F6E0294494A980FF69F62C6ED60
		2023/01/25	23:08:20	-9,846686	-36,286442	0,00	-	-	AL-2701407-E1046F6E0294494A980FF69F62C6ED60
		2023/01/25	23:08:20	-9,844844	-36,275993	0,00	-	-	AL-2701407-E1046F6E0294494A980FF69F62C6ED60
		2023/01/24	00:56:01	-9,873500	-36,243200	0,00	-	-	AL-2701407-E4165CB53A934BD6A3A353A25AA8FFDB
		2023/01/26	00:06:01	-9,873500	-36,243200	0,00	-	-	AL-2701407-E4165CB53A934BD6A3A353A25AA8FFDB
		2023/01/27	16:20:00	-9,926360	-36,279840	0,00	-	-	AL-2709152-9A2F2417D57F4EF9A2E426D26B815775
		2023/01/28	00:22:00	-9,982880	-36,296470	0,00	-	-	AL-2702306-167554F7E19142FF9CF37C3C2F3E7256
		2023/01/24	00:36:34	-10,004971	-36,332718	0,00	-	Floresta Ombrófila	AL-2702306-BC632E6717E94300B25C3A0087EA9FED
		2023/01/25	12:23:00	-10,026330	-36,432290	0,00	-	-	AL-2709152-06EC886F95F44349BECFA54617809525
		2023/01/24	00:36:34	-9,995230	-36,334820	0,00	-	-	AL-2709152-1B0A7F0A856A47C1A6A19B799BDE21F1
		2023/01/26	01:06:01	-9,947200	-36,418600	0,00	-	-	AL-2709152-2BF3D728540644A581BA5CCE6C0FA53F
		2023/01/23	20:56:01	-10,024500	-36,404900	0,00	-	Floresta Estacional	AL-2709152-70BE06F0102A4C85A3483132C7AFD566
		2023/01/25	22:46:02	-10,024500	-36,404900	0,00	-	Floresta Estacional	AL-2709152-70BE06F0102A4C85A3483132C7AFD566
		2023/01/25	21:46:01	-10,004700	-36,435300	0,00	-	-	AL-2709152-70BE06F0102A4C85A3483132C7AFD566
		2023/01/28	21:46:02	-10,004700	-36,435300	0,00	-	-	AL-2709152-70BE06F0102A4C85A3483132C7AFD566
		2023/01/26	00:37:00	-9,998260	-36,396210	0,00	-	-	AL-2709152-750B80A29519A948C43E0F135B4D2DF
Teotonio Vilela	22	2023/01/24	21:46:01	-10,004200	-36,462300	0,00	-	-	AL-2709152-78AB4BD640894BA8BB23C24B9AEEEB48
		2023/01/28	21:46:02	-10,004200	-36,462300	0,00	-	-	AL-2709152-78AB4BD640894BA8BB23C24B9AEEEB48
		2023/01/25	12:23:00	-10,034200	-36,443820	0,00	-	-	AL-2709152-899E40C98B6E450DA250543AD79E82A4
		2023/01/26	03:10:00	-10,007870	-36,370200	0,00	-	-	AL-2709152-8ADEFB230DB4564B2E23D013FC52094
		2023/01/26	03:10:00	-10,007330	-36,373080	0,00	-	-	AL-2709152-8ADEFB230DB4564B2E23D013FC52094
		2023/01/28	21:56:01	-9,911100	-36,290400	0,00	-	-	AL-2709152-A34D059D3BD54080A4C6716B4B8ECD34
		2023/01/24	21:46:01	-10,023500	-36,458900	0,00	-	Floresta Estacional	AL-2709152-B0951D720F204C31BE6ADFFFEB752D26
		2023/01/28	21:46:02	-10,023500	-36,458900	0,00	-	Floresta Estacional	AL-2709152-B0951D720F204C31BE6ADFFFEB752D26
		2023/01/26	22:56:18	-10,011320	-36,475880	0,00	-	-	AL-2709152-B840CE51BEAA4BB88B2409B70E8E369E
		2023/01/26	22:56:18	-10,010069	-36,468342	0,00	-	-	AL-2709152-B840CE51BEAA4BB88B2409B70E8E369E
		2023/01/26	22:56:18	-10,008818	-36,460796	0,00	-	-	AL-2709152-B840CE51BEAA4BB88B2409B70E8E369E



INSTITUTO DO MEIO AMBIENTE  
ESTADO DE ALAGOAS

Av. Fernandes Lima, 679  
Farol – CEP 57057-450 – Maceió, Alagoas.  
Fone: 3315-1738/1778  
Fax 3315-1732; www.ima.al.gov.

INSTITUTO DO MEIO AMBIENTE DE ALAGOAS  
ASSESSORIA AMBIENTAL DE GEOPROCESSAMENTO  
RELATÓRIO SEMANAL DE MONITORAMENTO DE FOCOS DE QUEIMADAS

Página: 14

Relatório:  
2023 22-28/01

Traipu	15	2023/01/26	22:56:19	-9,898144	-36,282272	0,00	-	-	AL-2709152-E49B567BA562439F91C6E91BDE416792	
		2023/01/23	15:54:00	-9,927880	-37,096670	0,00	-	Caatinga	AL-2709202-31CFE80D878A4E64B4E9630BCC052B07	
		2023/01/25	15:16:00	-9,945860	-36,997790	0,00	-	-	AL-2709202-4E47D3D0BA764F8DB6A03CC3819E3064	
		2023/01/25	16:07:00	-9,950120	-37,001070	0,00	-	-	AL-2709202-617C0A09195F435B962D126A067EB10C	
		2023/01/23	15:54:00	-9,832070	-36,990260	0,00	-	-	AL-2709202-744FE1E265214C82A287D9E6F7389C5B	
		2023/01/25	15:16:00	-9,946490	-37,002840	0,00	-	-	AL-2709202-956CD31A269545C09DD08083FF55B6CF	
		2023/01/25	16:07:00	-9,945930	-37,002140	0,00	-	-	AL-2709202-956CD31A269545C09DD08083FF55B6CF	
		2023/01/25	16:07:00	-9,946730	-37,001610	0,00	-	-	AL-2709202-956CD31A269545C09DD08083FF55B6CF	
		2023/01/27	15:28:00	-9,840620	-37,022110	0,00	-	-	AL-2709202-A6283733B3AD4987A894B40D27FC5AEE	
		2023/01/27	16:20:00	-9,839990	-37,008110	0,00	-	-	AL-2709202-B91186ADC934B7985D0F4E038D5339D	
		2023/01/24	16:24:00	-9,968430	-36,934670	0,00	-	-	AL-2709202-D1D2C49F593641E1B887B6AAB4978F5E	
		2023/01/25	16:58:00	-9,943730	-37,001750	0,00	-	-	AL-2709202-E702197782FC4BA38753CE63A67A2F94	
		2023/01/24	16:24:00	-9,962500	-36,952760	0,00	-	-	AL-2709202-EDFB75BBB75144CFA9314852E73D3241	
		2023/01/25	16:07:00	-9,989370	-36,897150	0,00	-	-	Caatinga	-
2023/01/28	16:49:00	-9,878220	-36,967160	0,00	-	-	Caatinga	-		
2023/01/27	15:28:00	-9,838020	-37,018930	0,00	-	-	Transição Fitoecológica	-		
São Luís do Quitunde	13	2023/01/26	15:45:00	-9,346210	-35,592530	0,00	-	Floresta Ombrófila	AL-2700508-DCFE68CDC934950AE23281D66598D60	
		2023/01/26	15:45:00	-9,349610	-35,592050	0,00	-	-	AL-2700508-DCFE68CDC934950AE23281D66598D60	
		2023/01/23	20:05:57	-9,306600	-35,690600	0,00	-	-	AL-2702801-7A933F1F1CC04D75BE9116BE9CF5FC41	
		2023/01/28	16:00:00	-9,168340	-35,704800	0,00	-	-	AL-2708501-36BE8248C4EB4A338D931BA8BA2B9AD4	
		2023/01/23	00:11:00	-9,188090	-35,632720	0,00	-	-	AL-2708501-38F41BE0A3154A7DBB4CEED293250620	
		2023/01/28	16:00:00	-9,164380	-35,701660	0,00	-	-	Floresta Ombrófila	AL-2708501-3D717117A20946168E6FE3133DF75854
		2023/01/23	00:11:00	-9,175060	-35,634380	0,00	-	-	AL-2708501-499B04A12D8D496F8D1A8D11BA467D1D	
		2023/01/26	00:37:00	-9,173720	-35,624660	0,00	-	-	AL-2708501-499B04A12D8D496F8D1A8D11BA467D1D	
		2023/01/23	00:11:00	-9,185570	-35,612660	0,00	-	-	AL-2708501-67FC62C14F61456CB4AC210CCAFFCAFF	
		2023/01/23	00:11:00	-9,172520	-35,613930	0,00	-	-	AL-2708501-7655FF4F41EB462581594F9D2625D37C	
		2023/01/28	16:00:00	-9,164950	-35,705320	0,00	-	-	AL-2708501-862D83E06151457C9025A37FD5E45EF8	
		2023/01/26	16:11:00	-9,343680	-35,589110	0,00	-	-	AL-2708501-A687589967DB494BA04EA89A00D14DC3	
		2023/01/26	15:45:00	-9,345670	-35,588880	0,00	-	-	AL-2708501-A687589967DB494BA04EA89A00D14DC3	
		Joaquim Gomes	12	2023/01/28	16:00:00	-9,093760	-35,738960	0,00	-	Floresta Ombrófila
2023/01/28	16:00:00			-9,093640	-35,739460	0,00	-	-	AL-2703809-744BC9FB26F2422DA9A1E1CB1593F0F3	
2023/01/25	15:16:00			-9,088290	-35,792970	0,00	APA de Murici	-	AL-2703809-95733B2F974C4FEFA614116C2FA3BF09	
2023/01/25	15:16:00			-9,089050	-35,793660	0,00	APA de Murici	-	AL-2703809-95733B2F974C4FEFA614116C2FA3BF09	
2023/01/25	15:16:00			-9,093060	-35,785990	0,00	APA de Murici	-	AL-2703809-95733B2F974C4FEFA614116C2FA3BF09	
2023/01/25	15:16:00			-9,093480	-35,789360	0,00	APA de Murici	-	AL-2703809-95733B2F974C4FEFA614116C2FA3BF09	
2023/01/25	15:16:00			-9,093760	-35,786650	0,00	APA de Murici	-	AL-2703809-95733B2F974C4FEFA614116C2FA3BF09	
2023/01/25	16:07:00			-9,092630	-35,783970	0,00	APA de Murici	-	AL-2703809-95733B2F974C4FEFA614116C2FA3BF09	
2023/01/28	16:00:00			-9,137560	-35,885000	0,00	APA de Murici	-	AL-2709301-1FDC6678A18E45BD85103CA9BEDC96F6	
2023/01/25	16:07:00			-9,100240	-35,855130	0,00	APA de Murici	-	AL-2709301-9DC10274977B4B0391780E7BED5517CF	
2023/01/26	04:01:00			-9,015390	-35,843570	0,00	APA de Murici	Floresta Ombrófila	-	
Pilar	12	2023/01/26	15:45:00	-9,032010	-35,760640	0,00	APA de Murici	-		
		2023/01/26	22:56:23	-9,617594	-35,996738	0,00	-	-	AL-2706901-204E4F293CED439F95D9E1331272C7EB	



INSTITUTO DO MEIO AMBIENTE  
ESTADO DE ALAGOAS

Av. Fernandes Lima, 679  
Farol – CEP 57057-450 – Maceió, Alagoas.  
Fone: 3315-1738/1778  
Fax 3315-1732; www.ima.al.gov.

INSTITUTO DO MEIO AMBIENTE DE ALAGOAS  
ASSESSORIA AMBIENTAL DE GEOPROCESSAMENTO  
RELATÓRIO SEMANAL DE MONITORAMENTO DE FOCOS DE QUEIMADAS

Página: 15

Relatório:  
2023 22-28/01

		2023/01/26	22:56:23	-9,616284	-35,988926	0,00	-	-	AL-2706901-204E4F293CED439F95D9E1331272C7EB
		2023/01/22	03:38:00	-9,615360	-36,053460	0,00	-	-	AL-2706901-22E8C46BD378451B8CDA3980E9292281
		2023/01/22	04:25:00	-9,616390	-36,050460	0,00	-	-	AL-2706901-22E8C46BD378451B8CDA3980E9292281
		2023/01/22	04:25:00	-9,615820	-36,055030	0,00	-	-	AL-2706901-22E8C46BD378451B8CDA3980E9292281
		2023/01/22	04:25:00	-9,613300	-36,051060	0,00	-	-	AL-2706901-22E8C46BD378451B8CDA3980E9292281
		2023/01/22	04:25:00	-9,615210	-36,041790	0,00	-	-	AL-2706901-41E311C26B1D4B9FB71A8150DB90ECFD
		2023/01/24	03:46:00	-9,609620	-36,049480	0,00	-	-	AL-2706901-41E311C26B1D4B9FB71A8150DB90ECFD
		2023/01/25	16:07:00	-9,608310	-36,000590	0,00	-	-	AL-2706901-7FD6A322ADA449A9BCD45BD265935B95
		2023/01/26	22:05:59	-9,589500	-35,995400	0,00	-	Floresta Estacional	AL-2706901-C27AF2F972EC4B74A95C789E74D4A14B
		2023/01/25	16:07:00	-9,604790	-36,001170	0,00	-	-	AL-2706901-C27AF2F972EC4B74A95C789E74D4A14B
		2023/01/22	04:25:00	-9,618260	-36,051560	0,00	-	-	AL-2706901-F034382D876C49448D7C1151814EA6AF
São Miguel dos Campos	10	2023/01/25	23:08:20	-9,774066	-36,161652	0,00	-	-	AL-2708600-10F930AED33549CEB915A3206896449C
		2023/01/25	23:08:20	-9,772185	-36,151005	0,00	-	-	AL-2708600-3E600BE5BD7B4C9A440468898E6ECCD
		2023/01/22	03:38:00	-9,754160	-36,121800	0,00	-	-	AL-2708600-7FF149E472D94E61B42E5ED4A12B33A6
		2023/01/25	01:06:00	-9,780500	-36,070400	0,00	-	Floresta Ombrófila	AL-2708600-DC62DAB40B7044619FEE1A1D1C41470F
		2023/01/27	16:20:00	-9,772730	-36,139580	0,00	-	-	AL-2708600-E6DC20A9FEFA4142952DE287436C2A8
		2023/01/22	03:38:00	-9,753550	-36,125520	0,00	-	-	AL-2708600-E754F87892AF4B6B9C7E0D2FC991F622
		2023/01/22	03:38:00	-9,750740	-36,121230	0,00	-	-	AL-2708600-E8225E7CBD554C56B72CCDC28B8263B7
		2023/01/25	01:06:00	-9,781000	-36,043300	0,00	-	-	AL-2708600-F349410C37314A2B8176E4AD43A1F498
		2023/01/27	23:36:00	-9,781000	-36,043300	0,00	-	-	AL-2708600-F349410C37314A2B8176E4AD43A1F498
		2023/01/28	22:16:01	-9,781000	-36,043300	0,00	-	-	AL-2708600-F349410C37314A2B8176E4AD43A1F498
Limoeiro de Anadia	8	2023/01/23	00:26:00	-9,755700	-36,371400	0,00	-	-	AL-2704203-189FFB7F794348B8B668659C84AA9068
		2023/01/23	00:11:00	-9,755770	-36,376050	0,00	-	-	AL-2704203-189FFB7F794348B8B668659C84AA9068
		2023/01/23	00:11:00	-9,758550	-36,399900	0,00	-	-	AL-2704203-31435A8F4E4D44F1B291AD0B7727EFB9
		2023/01/25	16:07:00	-9,682760	-36,531960	0,00	-	-	AL-2704203-62EEE747F2A944019EC475D3FA7ADEA3
		2023/01/23	00:11:00	-9,750620	-36,381770	0,00	-	-	AL-2704203-6D00AF6E85BB4AF7A179F0EB40E48698
		2023/01/23	00:26:00	-9,755300	-36,398300	0,00	-	-	AL-2704203-746F271354154156802645A55859A638
		2023/01/23	21:46:00	-9,736500	-36,374700	0,00	-	-	AL-2704203-8CD8B2DB5D1D47D2BA410DF6F7825133
		2023/01/22	21:56:00	-9,735000	-36,455500	0,00	-	-	AL-2704203-9B495C85EE8E45CAB89B20C815F5341C
Murici	8	2023/01/27	22:44:28	-9,362072	-36,008259	0,00	-	-	AL-2701704-61F0579F264844FDAA9E30E44363D4EB
		2023/01/23	00:48:54	-9,354956	-35,995739	0,00	-	-	AL-2705507-1743404195204C76A1A44AA1988925EB
		2023/01/22	22:05:57	-9,320100	-36,014100	0,00	-	-	AL-2705507-AAC5222B82CE457BA72133ACCF4A0389
		2023/01/24	00:54:00	-9,352410	-35,958020	0,00	-	-	AL-2705507-C7A9544577AC4794BF6A4A43375AACB
		2023/01/24	00:54:00	-9,350610	-35,946110	0,00	-	-	AL-2705507-C7A9544577AC4794BF6A4A43375AACB
		2023/01/27	22:44:28	-9,360904	-36,000900	0,00	-	-	AL-2705507-F51166890C6D402BAE408343B1763B72
		2023/01/23	15:54:00	-9,286100	-35,928040	0,00	APA de Murici	-	-
		2023/01/23	15:54:00	-9,289430	-35,927540	0,00	APA de Murici	-	-
Pão de Açúcar	8	2023/01/22	14:55:59	-9,560700	-37,623800	0,00	-	-	AL-2706406-30E12014BC51475E8C553FC556EE99BB
		2023/01/22	15:05:59	-9,522300	-37,630000	0,00	-	-	AL-2706406-455E9E2E15E248EF9A1C748BC6D72AF5
		2023/01/22	15:16:00	-9,561200	-37,597600	0,00	-	-	AL-2706406-676A3F4A1F3F4DF989A4E4BEA64D6334
		2023/01/28	04:14:00	-9,644790	-37,390040	0,00	-	Caatinga	AL-2706406-71004FE80932449DB89DD569C4A44EB8
		2023/01/22	15:05:59	-9,561600	-37,571300	0,00	-	Caatinga	AL-2706406-86B71E643890428BB9808250E633287D



**INSTITUTO DO MEIO AMBIENTE  
ESTADO DE ALAGOAS**

Av. Fernandes Lima, 679  
Farol – CEP 57057-450 – Maceió, Alagoas.  
Fone: 3315-1738/1778  
Fax 3315-1732; www.ima.al.gov.

**INSTITUTO DO MEIO AMBIENTE DE ALAGOAS  
ASSESSORIA AMBIENTAL DE GEOPROCESSAMENTO  
RELATÓRIO SEMANAL DE MONITORAMENTO DE FOCOS DE QUEIMADAS**

Página: 16

Relatório:  
2023 22-28/01

		2023/01/22	15:05:59	-9,580800	-37,568200	0,00	-	-	AL-2706406-B0064FED02CE4DD98F1CCF751F77DA1D
		2023/01/26	15:45:00	-9,685740	-37,605200	0,00	-	-	AL-2706406-BFAE082561E34D4D860854F83CA29C88
		2023/01/28	04:14:00	-9,645430	-37,385550	0,00	-	Caatinga	-
Porto de Pedras	8	2023/01/26	14:58:00	-9,156910	-35,396420	0,00	-	-	AL-2707404-46ED3AD099114F0EA79095AA29C9A816
		2023/01/26	16:37:00	-9,161710	-35,388540	0,00	-	-	AL-2707404-46ED3AD099114F0EA79095AA29C9A816
		2023/01/26	16:37:00	-9,162080	-35,389500	0,00	-	-	AL-2707404-46ED3AD099114F0EA79095AA29C9A816
		2023/01/26	16:37:00	-9,162620	-35,393250	0,00	-	-	AL-2707404-46ED3AD099114F0EA79095AA29C9A816
		2023/01/26	16:37:00	-9,162950	-35,394200	0,00	-	-	AL-2707404-46ED3AD099114F0EA79095AA29C9A816
		2023/01/26	16:37:00	-9,170320	-35,367760	0,00	-	Floresta Ombrófila	AL-2707404-7E92216922D644B7A8628D7E5620469F
		2023/01/26	16:37:00	-9,170800	-35,368590	0,00	-	Floresta Ombrófila	AL-2707404-7E92216922D644B7A8628D7E5620469F
		2023/01/24	23:20:27	-9,176595	-35,428482	0,00	-	-	AL-2707404-CEFA91189F354CD5A154E8ED35F6E856
Rio Largo	7	2023/01/27	16:20:00	-9,554540	-35,882670	0,00	-	Floresta Ombrófila	AL-2707701-09708881FFDD494EB763BEA0E9522E2F
		2023/01/27	16:20:00	-9,552100	-35,882970	0,00	-	-	AL-2707701-09708881FFDD494EB763BEA0E9522E2F
		2023/01/27	16:20:00	-9,552780	-35,887000	0,00	-	-	AL-2707701-09708881FFDD494EB763BEA0E9522E2F
		2023/01/28	00:22:00	-9,541070	-35,879390	0,00	-	-	AL-2707701-09708881FFDD494EB763BEA0E9522E2F
		2023/01/26	00:37:00	-9,515250	-35,896920	0,00	-	Floresta Ombrófila	AL-2707701-32A3B84B8EA644E995F14248B262CF6D
		2023/01/26	00:37:00	-9,507560	-35,907260	0,00	-	Floresta Ombrófila	AL-2707701-32A3B84B8EA644E995F14248B262CF6D
Santana do Ipanema	7	2023/01/26	00:37:00	-9,506300	-35,898190	0,00	-	Floresta Ombrófila	AL-2707701-32A3B84B8EA644E995F14248B262CF6D
		2023/01/28	16:02:00	-9,248130	-37,099770	0,00	-	Transição Fitoecológica	AL-2708006-F2552A62D8634110B3D7E63A1C480180
		2023/01/27	16:20:00	-9,349930	-37,241970	0,00	-	-	AL-2708006-F6747512DA0AF46638A64B0C2B4703BFE
		2023/01/27	15:28:00	-9,352640	-37,194570	0,00	APA Serra da Caiçara	Transição Fitoecológica	AL-2708006-FA2943FDA8D4475EB2C209B68AC4E5B2
		2023/01/27	16:20:00	-9,345990	-37,242660	0,00	APA Serra da Caiçara	Caatinga	-
		2023/01/23	15:54:00	-9,305600	-37,126160	0,00	APA Serra da Caiçara	Transição Fitoecológica	-
		2023/01/22	15:05:58	-9,393600	-37,309500	0,00	APA Serra da Caiçara	-	-
Arapiraca	6	2023/01/26	15:45:00	-9,432080	-37,152020	0,00	APA Serra da Caiçara	-	-
		2023/01/23	15:54:00	-9,709990	-36,590060	0,00	-	-	AL-2700300-23341045BF4147ABA2D48B7B3025A8F0
		2023/01/26	04:01:00	-9,812230	-36,648990	0,00	-	-	AL-2700300-250D80BF3BC84970B698858B555A4E9
		2023/01/26	04:01:00	-9,815350	-36,654300	0,00	-	-	AL-2700300-49CC33007E30488EBC0D7E92A6C4C466
		2023/01/25	16:07:00	-9,707440	-36,687010	0,00	-	-	AL-2700300-9C9B876603A0488BA0F4C2221D02339
		2023/01/25	15:16:00	-9,680100	-36,612670	0,00	-	-	AL-2700300-CD26A99BE320450D8D9DD66C9D08559E
Canapi	6	2023/01/25	15:16:00	-9,679580	-36,608540	0,00	-	-	AL-2700300-CEB61DD718074394A40AB7324D499DCF
		2023/01/28	15:07:00	-9,114870	-37,577560	0,00	-	-	AL-2701605-13102727B5FD4894A976F200A3391AB5
		2023/01/28	15:07:00	-9,115650	-37,576300	0,00	-	-	AL-2701605-13102727B5FD4894A976F200A3391AB5
		2023/01/28	16:49:00	-9,111750	-37,576430	0,00	-	-	AL-2701605-13102727B5FD4894A976F200A3391AB5
		2023/01/28	16:49:00	-9,112030	-37,574660	0,00	-	-	AL-2701605-13102727B5FD4894A976F200A3391AB5
		2023/01/22	14:45:57	-9,160900	-37,477600	0,00	-	-	AL-2701605-311F189CD9BB40BAA9C57D9A9313B3A4
Feliz Deserto	6	2023/01/22	14:55:57	-9,160500	-37,503900	0,00	-	-	AL-2701605-B5E18A5BC8464025AD80D5D449E0CBB0
		2023/01/23	15:54:00	-10,269880	-36,367240	0,00	-	-	AL-2702702-5CA074A651714DA7A30C782587B45FA1
		2023/01/23	15:54:00	-10,267050	-36,371330	0,00	-	-	AL-2702702-5CA074A651714DA7A30C782587B45FA1
		2023/01/23	15:54:00	-10,267580	-36,374940	0,00	-	-	AL-2702702-5CA074A651714DA7A30C782587B45FA1
		2023/01/23	15:01:00	-10,265080	-36,368430	0,00	-	-	AL-2702702-5CA074A651714DA7A30C782587B45FA1
2023/01/23	15:01:00	-10,265870	-36,375610	0,00	-	-	AL-2702702-5CA074A651714DA7A30C782587B45FA1		





INSTITUTO DO MEIO AMBIENTE  
ESTADO DE ALAGOAS

Av. Fernandes Lima, 679  
Farol – CEP 57057-450 – Maceió, Alagoas.  
Fone: 3315-1738/1778  
Fax 3315-1732; www.ima.al.gov.

INSTITUTO DO MEIO AMBIENTE DE ALAGOAS  
ASSESSORIA AMBIENTAL DE GEOPROCESSAMENTO  
RELATÓRIO SEMANAL DE MONITORAMENTO DE FOCOS DE QUEIMADAS

Página: 17

Relatório:  
2023 22-28/01

Maragogi	6	2023/01/23	15:01:00	-10,268270	-36,373600	0,00	-	-	AL-2702702-5CA074A651714DA7A30C782587B45FA1
		2023/01/22	15:22:00	-8,898520	-35,201100	0,00	-	Floresta Ombrófila	AL-2704500-156D109F30D644188FEBB6E4A18A2581
		2023/01/25	16:07:00	-8,910370	-35,187440	0,00	-	-	AL-2704500-37F525C187204AA39223E40456A1A5DD
		2023/01/23	15:54:00	-8,904030	-35,280690	0,00	-	-	AL-2704500-67E18E13587342079F2D0FD742AC9E11
		2023/01/23	16:43:00	-8,899770	-35,243680	0,00	-	Floresta Ombrófila	AL-2704500-E65EE0D4684E4A1B8ADD7CC7EF61A096
		2023/01/23	16:43:00	-8,901630	-35,242290	0,00	-	Floresta Ombrófila	AL-2704500-E65EE0D4684E4A1B8ADD7CC7EF61A096
Atalaia	5	2023/01/23	16:43:00	-8,906550	-35,242550	0,00	-	Floresta Ombrófila	AL-2704500-E65EE0D4684E4A1B8ADD7CC7EF61A096
		2023/01/23	00:48:53	-9,399122	-35,954891	0,00	-	-	AL-2700409-12CB5EAF80AA4DEA99F0B71B6496F18E
		2023/01/27	15:28:00	-9,468370	-35,951530	0,00	-	-	AL-2700409-8411DAAC6AB24AAC90B8E2CD9E8A13D6
		2023/01/26	22:56:26	-9,469731	-36,081161	0,00	-	-	AL-2700409-97D0875D43C84D9091C79F1B79BC2927
		2023/01/26	00:37:00	-9,465330	-36,067870	0,00	-	-	AL-2700409-BE4263E1DC544857B80AB12911F38AD5
Jacuípe	5	2023/01/26	00:37:00	-9,405320	-35,965260	0,00	-	-	AL-2700409-F2D4AAFBA4F413D92144E527C3A7457
		2023/01/26	22:56:33	-8,910728	-35,406250	0,00	-	-	AL-2703502-0F26684C91314407B19B352DDA7134B8
		2023/01/26	16:11:00	-8,877090	-35,487020	0,00	-	-	AL-2703502-136807D9A5424EE5A236BAAF77A4AD9B
		2023/01/25	16:07:00	-8,893750	-35,474720	0,00	-	-	AL-2703502-7E267D75F8E24464BD058306DE008F3A
		2023/01/25	16:07:00	-8,897390	-35,474120	0,00	-	-	AL-2703502-7E267D75F8E24464BD058306DE008F3A
Maceió	5	2023/01/26	22:56:33	-8,913538	-35,422863	0,00	-	Floresta Ombrófila	-
		2023/01/24	03:00:00	-9,558530	-35,669920	0,00	APA do Pratagy	-	AL-2704302-E0AFC16BBBC3042D0B5FD3B61FA85DC82
		2023/01/28	01:55:59	-9,516800	-35,763600	0,00	APA do Pratagy	-	AL-2704302-FA183BBE7EF34765953220C41F10A0FE
		2023/01/24	03:00:00	-9,559340	-35,665650	0,00	APA do Pratagy	Floresta Ombrófila	-
		2023/01/24	03:00:00	-9,552600	-35,668760	0,00	APA do Pratagy	Floresta Ombrófila	-
Palmeira dos Índios	5	2023/01/24	03:46:00	-9,556540	-35,666530	0,00	APA do Pratagy	-	-
		2023/01/26	16:37:00	-9,377970	-36,523690	0,00	-	-	AL-2706307-876DC5868D6E4FEF8C589117AAACE0FAE
		2023/01/24	15:37:00	-9,320040	-36,645320	0,00	-	-	AL-2706307-A49D9E3C197C4B40ACF2D139CCFCFC340
		2023/01/27	16:20:00	-9,313070	-36,691920	0,00	-	Floresta Estacional	-
		2023/01/25	15:16:00	-9,312030	-36,696930	0,00	-	Transição Fitoecológica	-
São José da Laje	5	2023/01/25	15:16:00	-9,314460	-36,696700	0,00	-	Transição Fitoecológica	-
		2023/01/25	15:16:00	-8,928720	-36,030650	0,00	-	Floresta Estacional	AL-2708303-859C78BD58EF46D3ADDE0BF39278C53E
		2023/01/25	15:16:00	-8,934840	-36,033730	0,00	-	Floresta Estacional	AL-2708303-859C78BD58EF46D3ADDE0BF39278C53E
		2023/01/26	16:37:00	-8,918820	-36,039810	0,00	-	Floresta Estacional	AL-2708303-859C78BD58EF46D3ADDE0BF39278C53E
		2023/01/25	15:16:00	-8,934350	-36,029900	0,00	-	-	AL-2708303-859C78BD58EF46D3ADDE0BF39278C53E
Água Branca	4	2023/01/25	16:07:00	-8,931700	-36,027490	0,00	-	-	AL-2708303-859C78BD58EF46D3ADDE0BF39278C53E
		2023/01/24	16:24:00	-9,238330	-37,869140	0,00	-	-	AL-2700102-310BD11D0F524C4187B53F61E910CCD1
		2023/01/25	16:07:00	-9,237640	-37,869000	0,00	-	-	AL-2700102-5B0C94D546B745269A39698911910388
		2023/01/27	15:28:00	-9,306290	-37,921570	0,20	-	Transição Fitoecológica	AL-2700102-A9D844CA5BB248DFAA4C67A2B837F949
Carneiros	4	2023/01/27	16:20:00	-9,236500	-37,870840	0,10	-	Transição Fitoecológica	AL-2700102-B5DFDECF69A44215B6FD0D3F00125CDD
		2023/01/26	22:56:30	-9,441927	-37,320755	0,00	-	-	AL-2701803-04E474FDFDB3E7DA5DB0784559CE16A
		2023/01/22	14:15:59	-9,449500	-37,405700	0,00	-	-	AL-2701803-0939FC3F6FFE45C195D71D962D9421AF
		2023/01/26	22:56:30	-9,440732	-37,313446	0,00	-	-	AL-2701803-953253EE914A44958A297858849FEEO
Girau do Ponciano	4	2023/01/22	14:15:59	-9,487900	-37,399500	0,00	-	Caatinga	AL-2701803-CC2353F8610C44CAB4F30A3660106F29
		2023/01/27	16:20:00	-9,886750	-36,788140	0,00	-	-	AL-2702900-7B03B741E2E949858BA7230102F8B5A2
		2023/01/28	15:58:00	-9,784970	-36,869750	0,00	-	Transição Fitoecológica	AL-2702900-93D0F25B13564E8AB23A7A1E7574020B



INSTITUTO DO MEIO AMBIENTE  
ESTADO DE ALAGOAS

Av. Fernandes Lima, 679  
Farol – CEP 57057-450 – Maceió, Alagoas.  
Fone: 3315-1738/1778  
Fax 3315-1732; www.ima.al.gov.

INSTITUTO DO MEIO AMBIENTE DE ALAGOAS  
ASSESSORIA AMBIENTAL DE GEOPROCESSAMENTO  
RELATÓRIO SEMANAL DE MONITORAMENTO DE FOCOS DE QUEIMADAS

Página: 18

Relatório:  
2023 22-28/01

		2023/01/28	15:58:00	-9,786960	-36,884430	0,00	-	-	AL-2702900-CFC0C07393EE459E80F2659277FD033F
		2023/01/28	16:00:00	-9,777760	-36,871390	0,00	-	Transição Fitoecológica	-
Jequiá da Praia	4	2023/01/26	02:36:01	-9,912600	-36,209300	0,00	-	-	AL-2701407-9B15E92391DF481A9E9CD4CDCFF2B75E
		2023/01/26	00:37:00	-9,917110	-36,140080	0,00	-	Floresta Ombrófila	AL-2703759-4820A29E9EE74F1C995295DF9AAC5729
		2023/01/23	15:54:00	-9,899690	-36,163160	0,00	-	-	AL-2703759-F6A6F559881E437E93407E642998EB26
		2023/01/28	00:22:00	-9,845770	-36,118190	0,00	-	-	AL-2708600-85266AFD121B4931B32DDEFD0D0E808
		2023/01/22	14:35:58	-9,294000	-37,535400	0,00	-	-	AL-2704609-75C4AD72FE374AA1AAC1AEA8BF10E529
Maravilha	4	2023/01/27	16:20:00	-9,219510	-37,251620	0,00	APA Serra da Caiçara	-	AL-2704609-F695E0C2FCCA44E8A62C3B9777C59466
		2023/01/22	14:15:57	-9,201100	-37,366300	0,00	APA Serra da Caiçara	-	-
		2023/01/22	14:25:57	-9,201100	-37,366300	0,00	APA Serra da Caiçara	-	-
		2023/01/28	22:32:19	-9,961710	-36,585594	0,00	-	-	AL-2708808-1CE3AF16C37548EA85324C162DBF027E
São Sebastião	4	2023/01/28	22:32:19	-9,964805	-36,606567	0,00	-	-	AL-2708808-A5BCCDE48B6C4BBC8C1C91A6CD12341C
		2023/01/28	22:32:19	-9,963256	-36,596073	0,00	-	-	AL-2708808-B85161BCFF994B2A91E7C35CE25EDD66
		2023/01/23	04:08:00	-10,020040	-36,520690	0,00	-	Transição Fitoecológica	-
		2023/01/27	19:35:57	-9,127100	-36,073000	0,00	-	-	AL-2709301-1092DFEB13E248ACB50A743788594E38
União dos Palmares	4	2023/01/23	16:43:00	-9,071400	-36,073750	0,00	-	Floresta Ombrófila	AL-2709301-683FF8AC87124AAABDA9D7567E4BA2D7
		2023/01/27	16:20:00	-9,078970	-36,081390	0,00	-	Floresta Estacional	AL-2709301-D6E35D3EB1E94AD3BF551B6ADD4836A9
		2023/01/24	15:37:00	-9,084230	-35,881150	0,00	APA de Murici	-	-
		2023/01/23	21:46:00	-9,705800	-35,948100	0,00	-	-	AL-2704708-7178C116B5EB4830B43F9355F5D72283C
Marechal Deodoro	3	2023/01/24	16:24:00	-9,708440	-35,862580	0,00	APA da Santa Rita	Floresta Ombrófila	AL-2704708-D8F0AEBB4A3043F28E853901ED4B5588
		2023/01/24	16:24:00	-9,709380	-35,864420	0,00	-	Floresta Ombrófila	-
		2023/01/28	00:22:00	-9,188410	-35,557780	0,10	-	Floresta Ombrófila	AL-2705101-33BDF99F832D489E95A92DD41464962D
Passo de Camaragibe	3	2023/01/25	12:23:00	-9,340370	-35,469750	0,00	-	-	AL-2706505-BC8E7A58DA34AB7A8DBA1740727BAA7
		2023/01/22	16:13:00	-9,229780	-35,483690	0,00	-	-	AL-2706505-C5C5C87CE1624D479EE8FDADFFA457F9
		2023/01/22	14:35:59	-9,584100	-37,383900	0,00	-	-	AL-2708402-53F766D5529D499A86C1AC947AEF53EB
São José da Tapera	3	2023/01/25	16:07:00	-9,614410	-37,476090	0,00	-	-	AL-2708402-83E1F0FE9B8A424BB2ABD14232C58B61
		2023/01/22	15:05:59	-9,582700	-37,463000	0,00	-	-	AL-2708402-9720164211764F229CB0B8314DA2C60A
		2023/01/24	16:24:00	-9,200490	-35,455520	0,00	-	Floresta Ombrófila	AL-2708709-3C4F342E003A42578432B42BE74E7AA0
São Miguel dos Milagres	3	2023/01/24	16:24:00	-9,201530	-35,452550	0,00	-	Floresta Ombrófila	AL-2708709-3C4F342E003A42578432B42BE74E7AA0
		2023/01/28	00:22:00	-9,199800	-35,442530	0,20	-	Floresta Ombrófila	AL-2708709-D783E6CFC4CE4D918BA91A0436B3A6A1
		2023/01/24	16:24:00	-9,220470	-36,077320	0,00	-	-	AL-2701100-1A664C2A528B4770B80A226D45F5C9BF
Branquinha	2	2023/01/24	15:37:00	-9,219220	-36,076640	0,00	-	-	AL-2701100-1A664C2A528B4770B80A226D45F5C9BF
		2023/01/25	16:07:00	-9,147100	-35,880830	0,00	APA de Murici	Floresta Ombrófila	AL-2709301-1FDCC678A18E45BD85103CA9BEDC96F6
Flexeiras	2	2023/01/25	16:07:00	-9,143550	-35,881420	0,00	APA de Murici	Floresta Ombrófila	-
		2023/01/27	15:28:00	-9,197720	-37,650880	0,00	-	-	AL-2703304-5441E96216DB4A97A3C23186AB1F414C
Inhapi	2	2023/01/22	16:13:00	-9,226180	-37,710900	0,00	-	-	AL-2703304-B846F37167F34124AA49654E8B24D76B
		2023/01/27	22:44:29	-9,456512	-37,059372	0,00	-	-	AL-2704401-091F82D7AA4C477EB21E7D2303F474DE
Major Isidoro	2	2023/01/22	14:05:59	-9,531400	-37,102400	0,00	-	-	AL-2704401-8BD1B4F577FD4AC59E174E6050E03FE9
		2023/01/25	15:16:00	-9,086780	-37,637020	0,00	-	Caatinga	AL-2705002-02796B10F83E416B81EA25E52208D84E
Mata Grande	2	2023/01/25	15:16:00	-9,084610	-37,637160	0,00	-	Caatinga	-
		2023/01/26	15:45:00	-9,284940	-36,879550	0,00	-	Transição Fitoecológica	AL-2705309-025F51AA1648443CA0A1F8C8461DBD7B
Minador do Negrão	2	2023/01/25	16:07:00	-9,288140	-36,827720	0,00	-	Transição Fitoecológica	AL-2705309-DE8CA1E2F5824D36A104261810FB2489



INSTITUTO DO MEIO AMBIENTE  
ESTADO DE ALAGOAS

Av. Fernandes Lima, 679  
Farol – CEP 57057-450 – Maceió, Alagoas.  
Fone: 3315-1738/1778  
Fax 3315-1732; www.ima.al.gov.

INSTITUTO DO MEIO AMBIENTE DE ALAGOAS  
ASSESSORIA AMBIENTAL DE GEOPROCESSAMENTO  
RELATÓRIO SEMANAL DE MONITORAMENTO DE FOCOS DE QUEIMADAS

Página: 19

Relatório:  
2023 22-28/01

Olho d'Água Grande	2	2023/01/28	15:58:00	-10,063330	-36,815970	0,00	-	-	AL-2705903-1BADF5EA44B14540B9B9367CC676287F
		2023/01/28	15:58:00	-10,064380	-36,808870	0,00	-	-	AL-2705903-D3BA63905E314FF4BB4867198E1B6382
Oliveira	2	2023/01/22	14:05:59	-9,472300	-37,191300	0,00	-	-	AL-2706000-B7CA7835AB26474C8CDD6DDE5F11EA59
		2023/01/25	16:07:00	-9,440610	-37,148150	0,00	-	-	AL-2706000-BCDD544C5DA14250854CEE851B421206
São Brás	2	2023/01/25	16:07:00	-10,068810	-36,888070	0,00	-	Transição Fitoecológica	AL-2708204-8735F141EE57403C8B4725F5D4D62BA8
		2023/01/25	16:07:00	-10,068230	-36,884400	0,00	-	-	AL-2708204-C6D7A078CBD4431AA32C3E9879616C78
Viçosa	2	2023/01/24	15:37:00	-9,296710	-36,327120	0,00	-	-	AL-2709400-AED75F099E894A0A9C4A167E34BF687E
		2023/01/24	15:37:00	-9,297230	-36,326770	0,00	-	-	AL-2709400-AED75F099E894A0A9C4A167E34BF687E
Belo Monte	1	2023/01/27	15:28:00	-9,871750	-37,148340	0,00	-	Caatinga	AL-2700904-D59897CDBE514990A1C445C63BEB0563
Cacimbinhas	1	2023/01/22	15:22:00	-9,425750	-36,894020	0,00	-	Transição Fitoecológica	-
Capela	1	2023/01/25	16:07:00	-9,280800	-36,057900	0,00	-	-	AL-2701100-328233DA3B034AEE9D1CF6495CD46761
Estrela de Alagoas	1	2023/01/27	16:20:00	-9,443420	-36,800670	0,00	-	Transição Fitoecológica	AL-2702553-40E2CF60E2714FB7AA2C5547B05DC8DE
Igaci	1	2023/01/22	15:22:00	-9,524310	-36,614880	0,00	-	-	AL-2703106-A7B29ABD16CA4CB5897E27CA275BB6F1
Igreja Nova	1	2023/01/27	16:20:00	-10,099250	-36,592040	0,00	-	-	AL-2703205-0300284F3DAE4F478C233B012FD68190
Junqueiro	1	2023/01/22	03:38:00	-9,837570	-36,401480	0,00	-	-	AL-2704005-839A9F795E0D46A0B9E9F3AAECF4F389
Messias	1	2023/01/25	16:07:00	-9,292450	-35,790300	0,00	-	-	AL-2702801-210074808F9549518622F197243F1416
Novo Lino	1	2023/01/28	04:14:00	-9,021530	-35,583660	0,00	-	-	AL-2705606-627622F38C6241FA9DB68FE52A9B3AC2
Piranhas	1	2023/01/23	15:54:00	-9,463100	-37,695920	0,00	-	Caatinga	AL-2707107-DDFCE1C35FDB4B3A9AD0C73DD1450AA1
Porto Calvo	1	2023/01/24	22:55:56	-9,060900	-35,458800	0,00	-	-	AL-2707305-3A07321754A7487CB6C2A674460C8CD
Porto Real do Colégio	1	2023/01/27	15:28:00	-10,178960	-36,806050	0,00	-	-	AL-2707503-40FE86E282FD486DAEC60C28CFD74508
Santa Luzia do Norte	1	2023/01/26	16:11:00	-9,615500	-35,816220	0,00	APA do Catolé e Fernão Velho	-	-
Santana do Mundaú	1	2023/01/28	16:02:00	-9,146590	-36,148920	0,00	-	-	AL-2708105-09783B571DEE4BE78CE96A81FF3C94A4