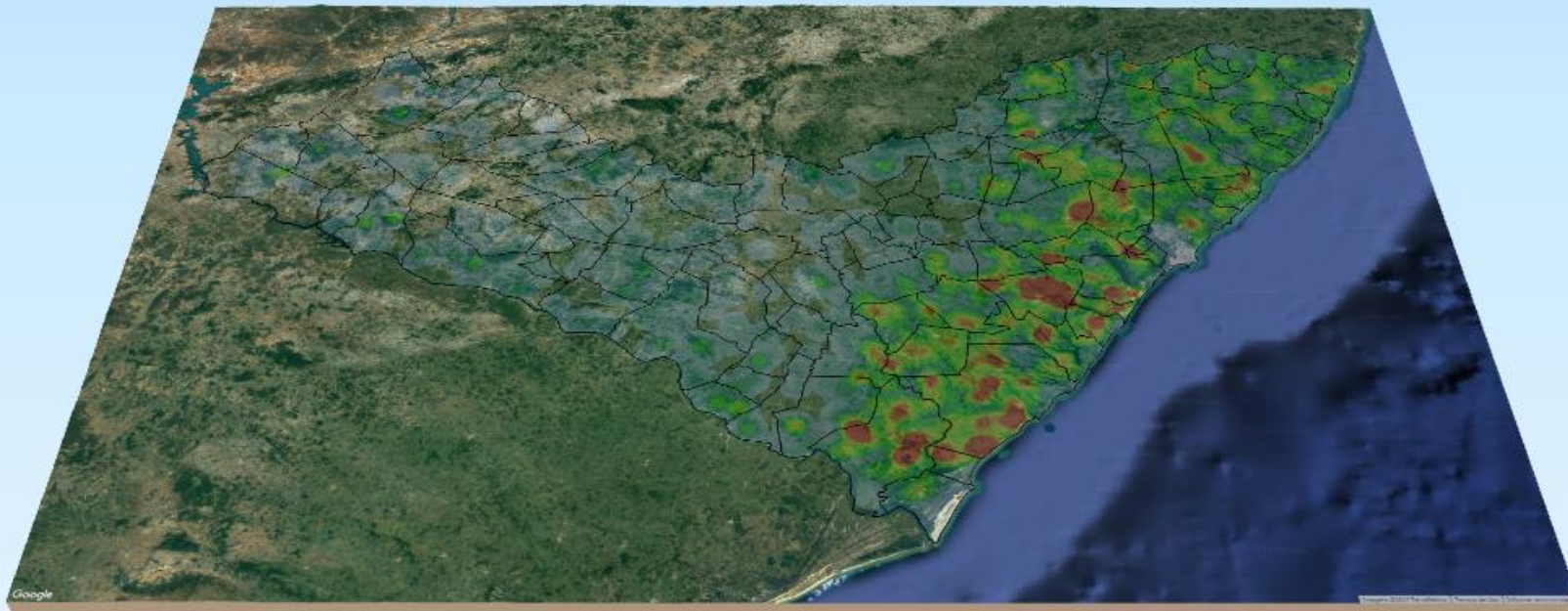


RELATÓRIO DE MONITORAMENTO DE FOCOS DE QUEIMADAS

05 a 11 de Fevereiro de 2023



MONITORAMENTO DE FOCOS DE QUEIMADAS NO ESTADO DE ALAGOAS
RELATÓRIO TÉCNICO

PAULO SURUAGY DO AMARAL DANTAS

Governador do Estado de Alagoas

GINO CÉSAR MENESES PAIVA

Secretário de Estado do Meio Ambiente e dos Recursos Hídricos

GUSTAVO RESSURREIÇÃO LOPES

Diretor-Presidente do Instituto do Meio Ambiente de Alagoas

IVENS BARBOZA LEÃO

Assessor Executivo de Gestão do
Instituto do Meio Ambiente de Alagoas

EPITÁCIO CORREIA DE FARIAS JÚNIOR

Gerente de Fauna, Flora e Unidades de Conservação do
Instituto do Meio Ambiente de Alagoas

DANIEL NIVALDO DA CONCEIÇÃO

Assessor Ambiental de Geoprocessamento do
Instituto do Meio Ambiente de Alagoas

RESUMO DAS OCORRÊNCIAS DOS FOCOS DE QUEIMADAS

05 a 11/02/2023

QUANTIDADE TOTAL DE FOCOS NO ESTADO: 364

QUANTIDADE DE FOCOS MONITORADOS¹: 315

QUANTIDADE DE FOCOS QUE AFETARAM UNIDADES DE CONSERVAÇÃO: 19

Área de Proteção Ambiental Serra da Caiçara: 12

Área de Proteção Ambiental de Murici: 3

Reserva Particular do Patrimônio Natural Dubinha Guimarães: 3

Reserva Particular do Patrimônio Natural Benedito Coutinho: 1

QUANTIDADE DE FOCOS QUE AFETARAM VEGETAÇÃO: 120

Transições Fitoecológicas: 65

Caatinga: 36

Floresta Ombrófila: 15

Floresta Estacional: 3

Formações Pioneiras: 1

RANKING DOS MUNICÍPIOS COM MAIOR QUANTIDADE DE REGISTROS DE FOCOS:

1-Batalha: 97

2-São Miguel dos Campos: 25

3-Água Branca: 24

4-Coruripe: 22

5-Teotônio Vilela: 16

RANKING DOS MUNICÍPIOS COM MENOR QUANTIDADE DE REGISTROS DE FOCOS:

1-Cajueiro: 1

2-Capela: 1

3-Coité do Nóia: 1

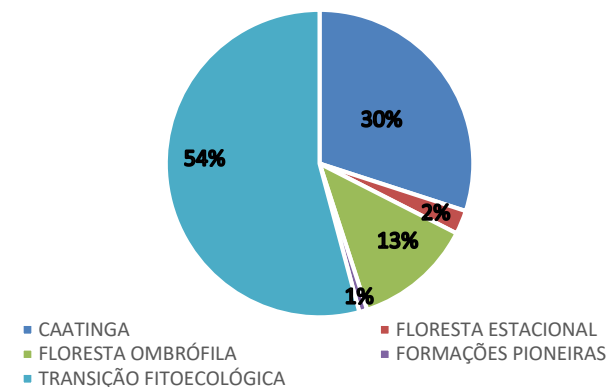
4-Feliz Deserto: 1

5-Ibateguara: 1

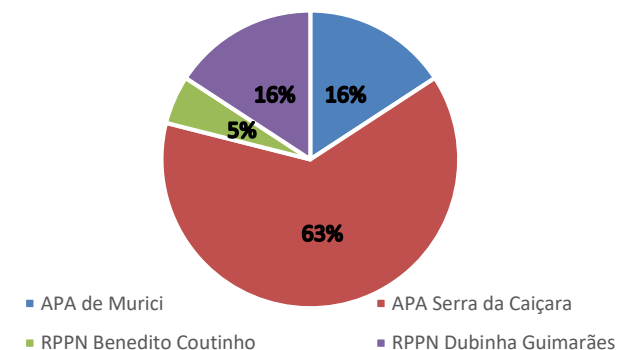
FOCOS MONITORADOS E NÃO MONITORADOS



FOCOS POR TIPO DE VEGETAÇÃO AFETADA



FOCOS POR UC'S AFETADAS



¹Focos monitorados correspondem àqueles que afetaram remanescentes de vegetação ou unidades de conservação, além das ocorrências identificadas nas propriedades rurais, segundo dados do Cadastro Ambiental Rural.

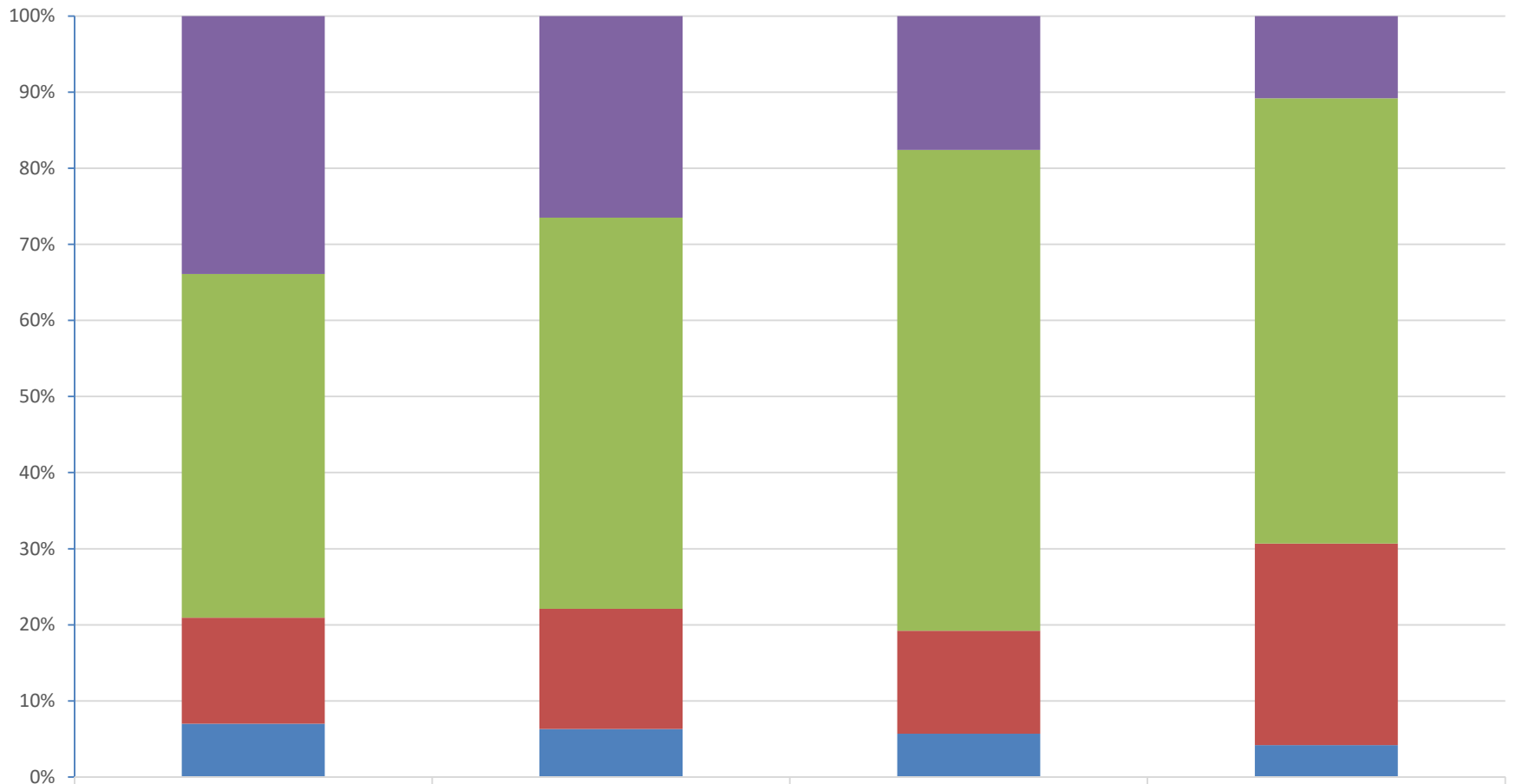


INSTITUTO DO MEIO AMBIENTE
ESTADO DE ALAGOAS

Av. Fernandes Lima, 679
Farol – CEP 57057-450 – Maceió, Alagoas.
Fone: 3315-1738/1778
Fax 3315-1732; www.ima.al.gov.

INSTITUTO DO MEIO AMBIENTE DE ALAGOAS
ASSESSORIA AMBIENTAL DE GEOPROCESSAMENTO
RELATÓRIO SEMANAL DE MONITORAMENTO DE FOCOS DE QUEIMADAS

Evolução dos Focos de Queimadas



■ Focos Não Monitorados	3098	1825	239	49
■ Propriedades CAR	4130	3542	857	265
■ Em Remanescentes de Vegetação	1273	1089	184	120
■ Em Unidades de Conservação	642	435	77	19



INSTITUTO DO MEIO AMBIENTE
ESTADO DE ALAGOAS

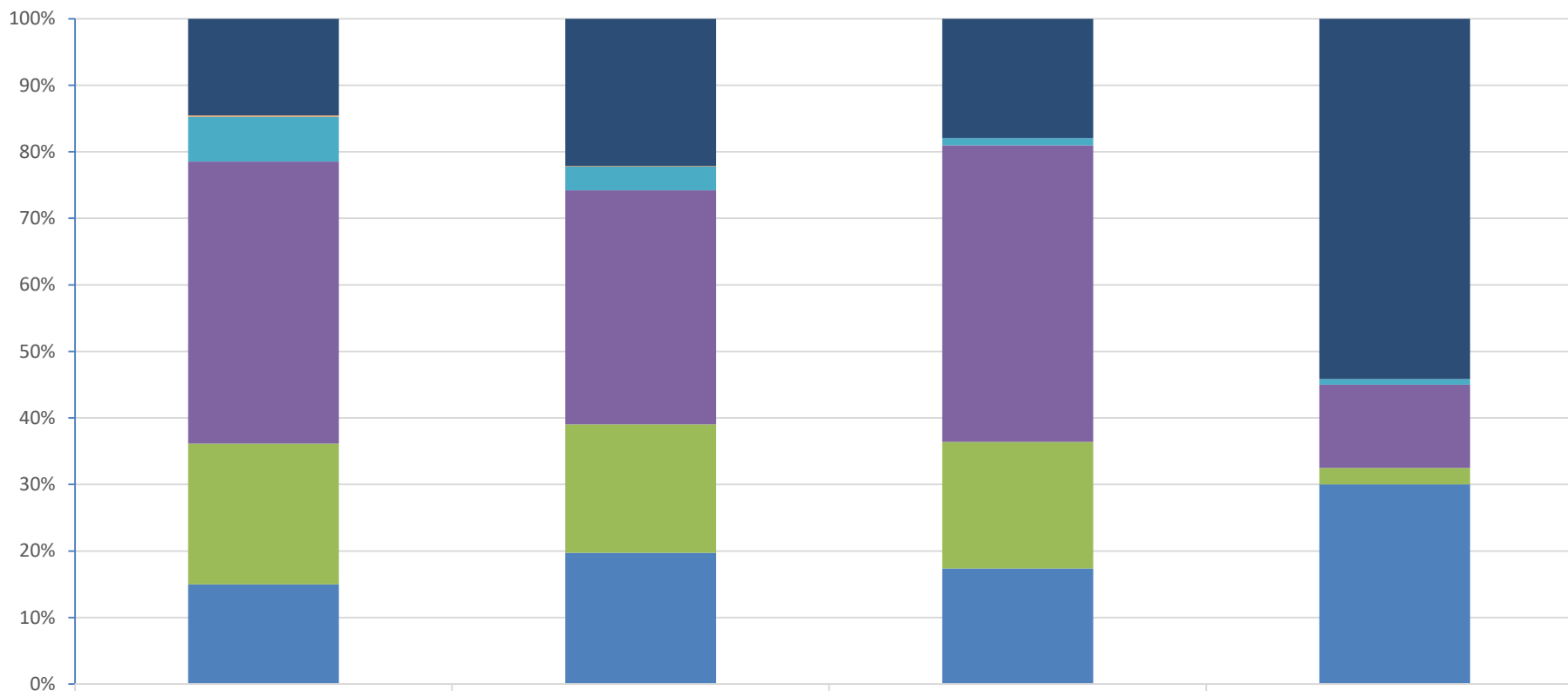
Av. Fernandes Lima, 679
Farol – CEP 57057-450 – Maceió, Alagoas.
Fone: 3315-1738/1778
Fax 3315-1732; www.ima.al.gov.

INSTITUTO DO MEIO AMBIENTE DE ALAGOAS
ASSESSORIA AMBIENTAL DE GEOPROCESSAMENTO
RELATÓRIO SEMANAL DE MONITORAMENTO DE FOCOS DE QUEIMADAS

Página: 5

Relatório:
2023 05-11/02

Evolução dos Focos de Queimadas em Remanescentes de Vegetação



	2021	2022	JAN	6
■ Transição Fitoecológicas	185	241	33	65
■ Refúgio Ecológico	2	1	0	0
■ Formações Pioneiras	86	39	2	1
■ Floresta Ombrófila	540	383	82	15
■ Floresta Estacional	269	210	35	3
■ Cerrado	0	0	0	0
■ Caatinga	191	215	32	36

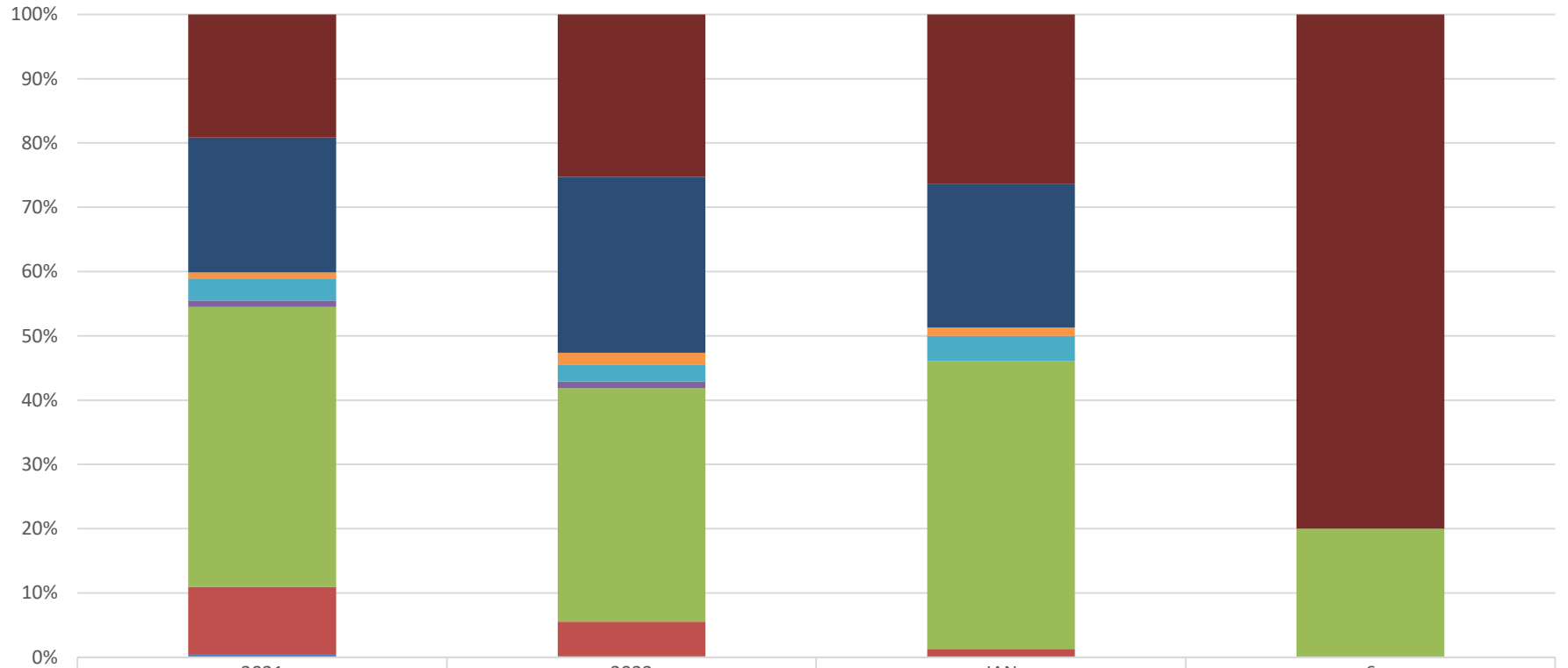


INSTITUTO DO MEIO AMBIENTE
ESTADO DE ALAGOAS

Av. Fernandes Lima, 679
Farol – CEP 57057-450 – Maceió, Alagoas.
Fone: 3315-1738/1778
Fax 3315-1732; www.ima.al.gov.

INSTITUTO DO MEIO AMBIENTE DE ALAGOAS
ASSESSORIA AMBIENTAL DE GEOPROCESSAMENTO
RELATÓRIO SEMANAL DE MONITORAMENTO DE FOCOS DE QUEIMADAS

Evolução dos Focos de Queimadas em APAs



	2021	2022	JAN	6
■ APA Serra da Caiçara	388	96	20	12
■ APA do Pratagy	425	104	17	0
■ APA do Catolé e Fernão Velho	21	7	1	0
■ APA de Santa Rita	67	10	3	0
■ APA de Piaçabuçu	21	4	0	0
■ APA de Murici	881	138	34	3
■ APA da Marituba do Peixe	212	20	1	0
■ APA Costa dos Corais	10	1	0	0



INSTITUTO DO MEIO AMBIENTE
ESTADO DE ALAGOAS

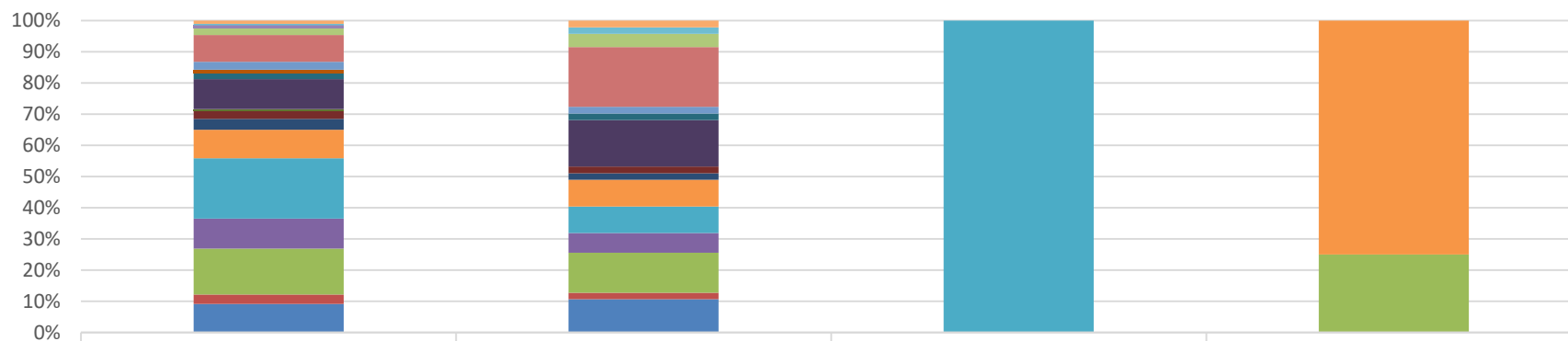
Av. Fernandes Lima, 679
Farol – CEP 57057-450 – Maceió, Alagoas.
Fone: 3315-1738/1778
Fax 3315-1732; www.ima.al.gov.

INSTITUTO DO MEIO AMBIENTE DE ALAGOAS
ASSESSORIA AMBIENTAL DE GEOPROCESSAMENTO
RELATÓRIO SEMANAL DE MONITORAMENTO DE FOCOS DE QUEIMADAS

Página: 7

Relatório:
2023 05-11/02

Evolução dos Focos de Queimadas em RPPNs



	2021	2022	JAN	6
RPPN Saint Michael 1	2	1	0	0
RPPN Tarcizo Toledo Carnaúba	1	1	0	0
RPPN Triunfo	2	0	0	0
RPPN Serra d'Água	4	2	0	0
RPPN Riacho Seco	17	9	0	0
RPPN Quebra Carro	5	1	0	0
RPPN Planalto	2	0	0	0
RPPN Pereira	4	1	0	0
RPPN Mata do Cedro	19	7	0	0
RPPN Madeiras	1	0	0	0
RPPN Júlia Silveira Coutinho	5	1	0	0
RPPN Eustáquio Toledo Neto	7	1	0	0
RPPN Dubinha Guimarães	18	4	0	3
RPPN Conceição Lyra 3	38	4	1	0
RPPN Conceição Lyra 2	19	3	0	0
RPPN Benedito Coutinho	29	6	0	1
RPPN Antônio Coutinho	6	1	0	0
RPPN Alfredo Elias da Rosa Oiticica	18	5	0	0

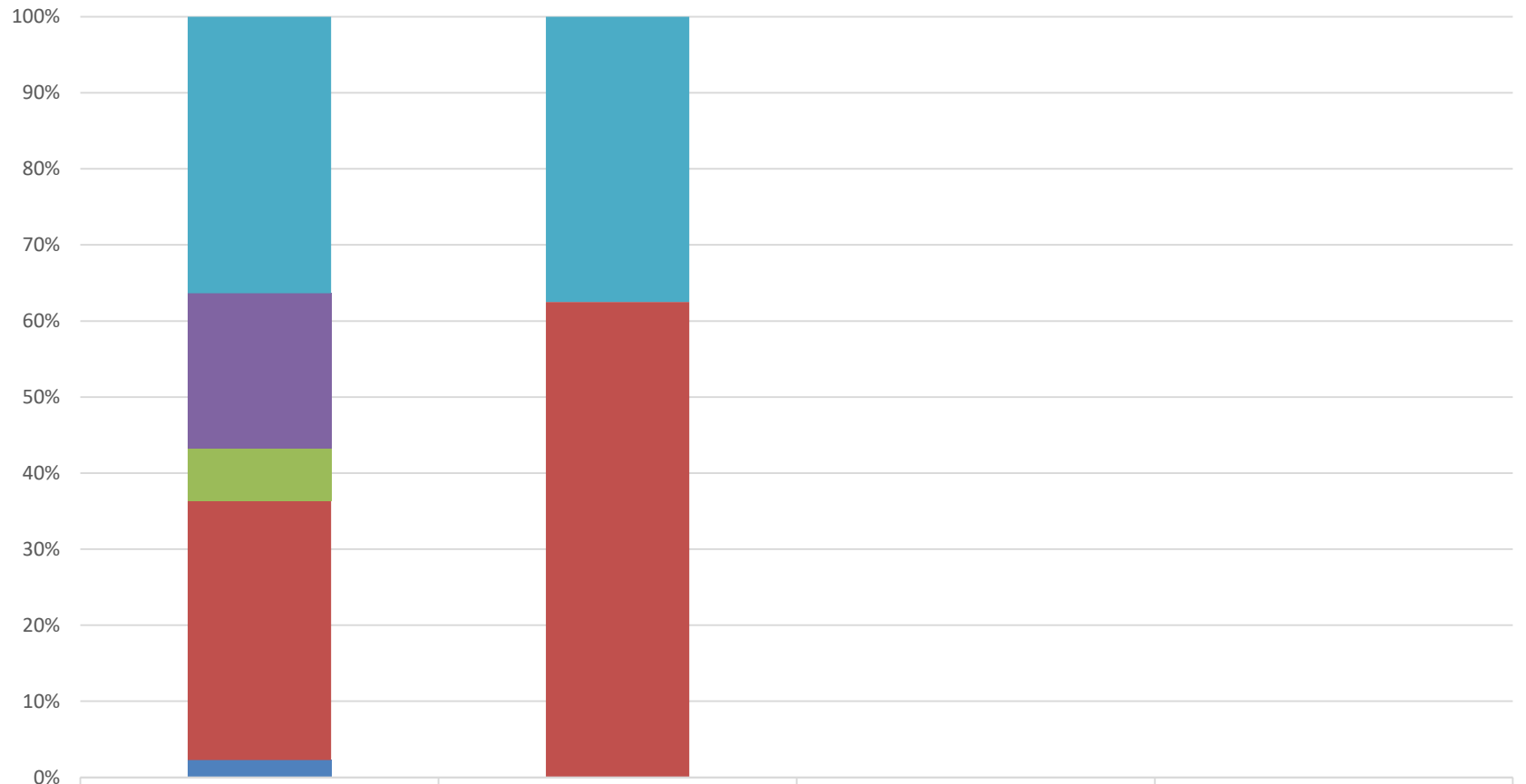


INSTITUTO DO MEIO AMBIENTE
ESTADO DE ALAGOAS

Av. Fernandes Lima, 679
Farol – CEP 57057-450 – Maceió, Alagoas.
Fone: 3315-1738/1778
Fax 3315-1732; www.ima.al.gov.

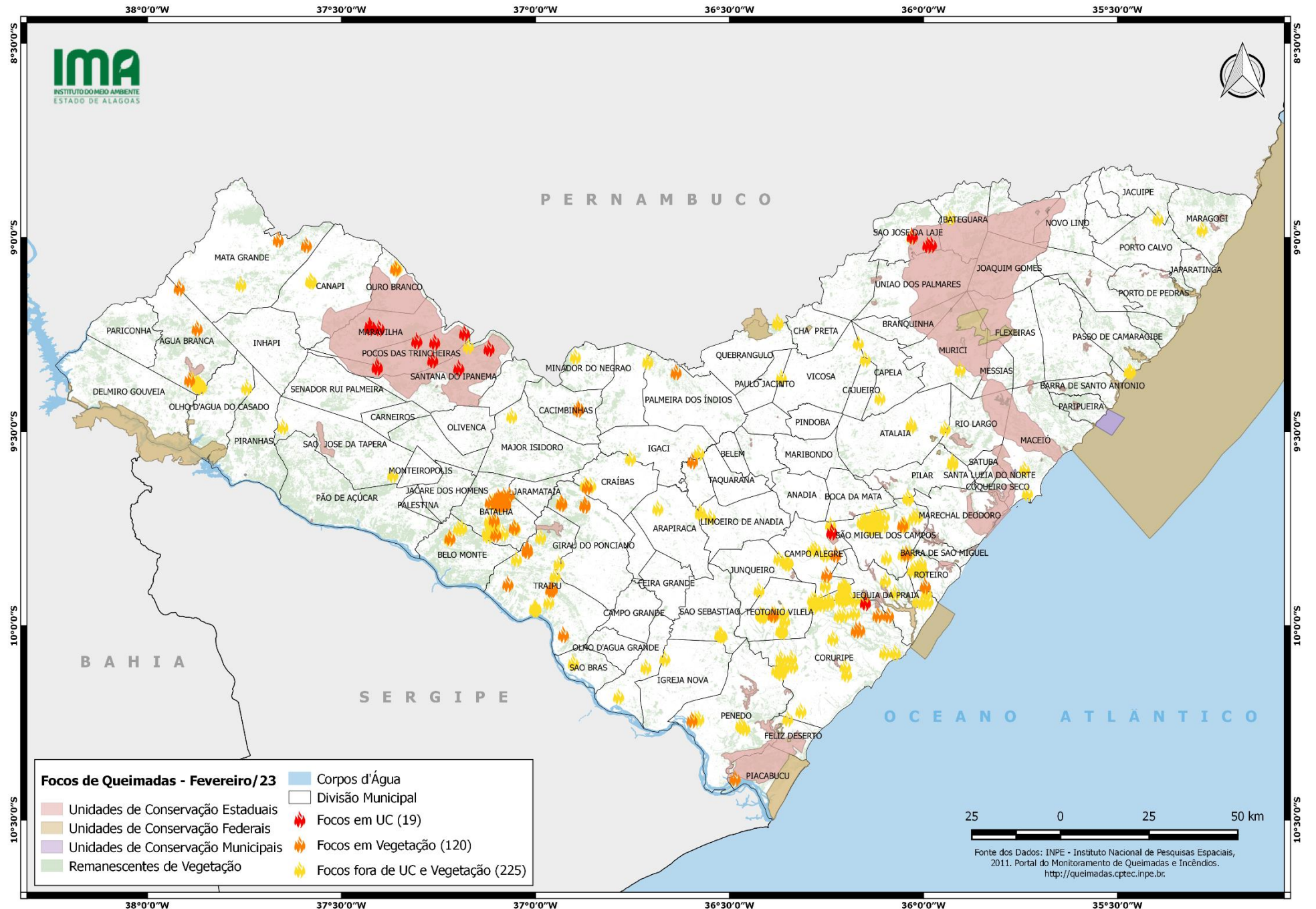
INSTITUTO DO MEIO AMBIENTE DE ALAGOAS
ASSESSORIA AMBIENTAL DE GEOPROCESSAMENTO
RELATÓRIO SEMANAL DE MONITORAMENTO DE FOCOS DE QUEIMADAS

Evolução dos Focos de Queimadas em Outras Unidades de Conservação

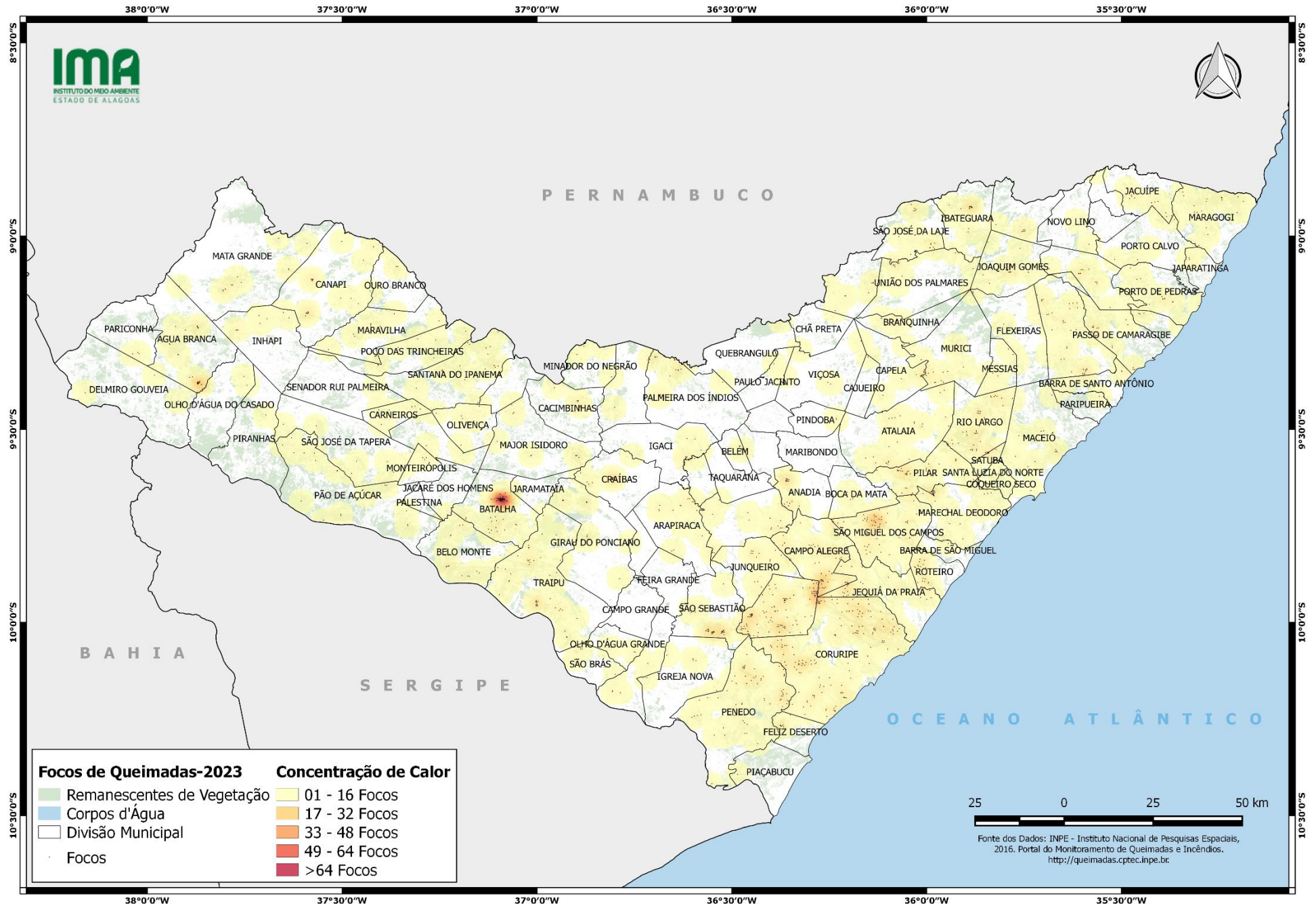


	2021	2022	JAN	6
RESEX de Jequiá	16	3	0	0
RESEC Manguezais da Lagoa de Roteiro	9	0	0	0
REBIO de Pedra Talhada	3	0	0	0
MONA do Rio São Francisco	15	5	0	0
ESEC de Murici	1	0	0	0

DISTRIBUIÇÃO ESPACIAL DOS FOCOS DE QUEIMADAS – 05 a 11/02/2023



CONCENTRAÇÃO DOS FOCOS DE QUEIMADAS – 01/01/2022 a 11/02/2022





INSTITUTO DO MEIO AMBIENTE
ESTADO DE ALAGOAS

Av. Fernandes Lima, 679
Farol – CEP 57057-450 – Maceió, Alagoas.
Fone: 3315-1738/1778
Fax 3315-1732; www.ima.al.gov.

INSTITUTO DO MEIO AMBIENTE DE ALAGOAS
ASSESSORIA AMBIENTAL DE GEOPROCESSAMENTO
RELATÓRIO SEMANAL DE MONITORAMENTO DE FOCOS DE QUEIMADAS

Página: 11

Relatório:
2023 05-11/02

MUNICÍPIO	QTD FOCOS	DATA (aaaa/mm/dd)	HORA GMT (hms)	LATITUDE	LONGITUDE	PRECIPITAÇÃO (mm)	UNIDADE DE CONSERVAÇÃO	TIPO DE VEGETAÇÃO AFETADA	CÓDIGO DA PROPRIEDADE DE OCORRÊNCIA DO FOCO DE QUEIMADA
Batalha	97	2023/02/09	23:30:06	-9,754704	-37,105103	0,00	-	-	AL-2700706-0C5E5C2DFA1449EC99C72107E34C21EC
		2023/02/08	03:19:00	-9,681680	-37,094750	2,62	-	Caatinga	AL-2700706-21779A81680C492BA47E613FA1A25FDD
		2023/02/08	04:08:00	-9,681180	-37,096080	2,65	-	Caatinga	AL-2700706-21779A81680C492BA47E613FA1A25FDD
		2023/02/10	03:29:00	-9,679910	-37,093240	0,00	-	Caatinga	AL-2700706-21779A81680C492BA47E613FA1A25FDD
		2023/02/10	03:29:00	-9,681790	-37,089740	0,00	-	Caatinga	AL-2700706-21779A81680C492BA47E613FA1A25FDD
		2023/02/10	03:29:00	-9,683770	-37,093910	0,00	-	Caatinga	AL-2700706-21779A81680C492BA47E613FA1A25FDD
		2023/02/10	04:23:00	-9,682840	-37,089730	0,00	-	Caatinga	AL-2700706-21779A81680C492BA47E613FA1A25FDD
		2023/02/11	00:09:00	-9,678580	-37,098520	0,00	-	Caatinga	AL-2700706-21779A81680C492BA47E613FA1A25FDD
		2023/02/11	03:10:00	-9,679250	-37,095560	0,00	-	Caatinga	AL-2700706-21779A81680C492BA47E613FA1A25FDD
		2023/02/11	03:10:00	-9,678630	-37,098940	0,00	-	Caatinga	AL-2700706-21779A81680C492BA47E613FA1A25FDD
		2023/02/11	04:01:00	-9,684460	-37,090810	0,00	-	Caatinga	AL-2700706-21779A81680C492BA47E613FA1A25FDD
		2023/02/11	04:01:00	-9,681800	-37,092460	0,00	-	Caatinga	AL-2700706-21779A81680C492BA47E613FA1A25FDD
		2023/02/11	04:01:00	-9,681150	-37,096800	0,00	-	Caatinga	AL-2700706-21779A81680C492BA47E613FA1A25FDD
		2023/02/11	04:01:00	-9,680140	-37,094600	0,00	-	Caatinga	AL-2700706-21779A81680C492BA47E613FA1A25FDD
		2023/02/11	04:01:00	-9,679510	-37,098960	0,00	-	Caatinga	AL-2700706-21779A81680C492BA47E613FA1A25FDD
		2023/02/10	23:37:10	-9,677600	-37,093102	0,00	-	Transição Fitoecológica	AL-2700706-21779A81680C492BA47E613FA1A25FDD
		2023/02/10	00:45:32	-9,679600	-37,086601	0,00	-	Transição Fitoecológica	AL-2700706-21779A81680C492BA47E613FA1A25FDD
		2023/02/10	01:04:00	-9,676200	-37,087220	0,00	-	Transição Fitoecológica	AL-2700706-21779A81680C492BA47E613FA1A25FDD
		2023/02/10	03:29:00	-9,680730	-37,088290	0,00	-	Transição Fitoecológica	AL-2700706-21779A81680C492BA47E613FA1A25FDD
		2023/02/10	03:29:00	-9,682640	-37,084820	0,00	-	Transição Fitoecológica	AL-2700706-21779A81680C492BA47E613FA1A25FDD
		2023/02/10	03:29:00	-9,684590	-37,088980	0,00	-	Transição Fitoecológica	AL-2700706-21779A81680C492BA47E613FA1A25FDD
		2023/02/10	04:23:00	-9,683590	-37,083970	0,00	-	Transição Fitoecológica	AL-2700706-21779A81680C492BA47E613FA1A25FDD
		2023/02/10	04:23:00	-9,678990	-37,088600	0,00	-	Transição Fitoecológica	AL-2700706-21779A81680C492BA47E613FA1A25FDD
		2023/02/11	03:49:00	-9,674360	-37,087170	0,00	-	Transição Fitoecológica	AL-2700706-21779A81680C492BA47E613FA1A25FDD
		2023/02/11	03:10:00	-9,681130	-37,085300	0,00	-	Transição Fitoecológica	AL-2700706-21779A81680C492BA47E613FA1A25FDD
		2023/02/11	03:10:00	-9,680510	-37,088710	0,00	-	Transição Fitoecológica	AL-2700706-21779A81680C492BA47E613FA1A25FDD
		2023/02/11	03:10:00	-9,679880	-37,092140	0,00	-	Transição Fitoecológica	AL-2700706-21779A81680C492BA47E613FA1A25FDD
		2023/02/11	04:01:00	-9,683110	-37,083770	0,00	-	Transição Fitoecológica	AL-2700706-21779A81680C492BA47E613FA1A25FDD
		2023/02/11	04:01:00	-9,682450	-37,088120	0,00	-	Transição Fitoecológica	AL-2700706-21779A81680C492BA47E613FA1A25FDD
		2023/02/11	04:01:00	-9,681390	-37,085910	0,00	-	Transição Fitoecológica	AL-2700706-21779A81680C492BA47E613FA1A25FDD
		2023/02/11	04:01:00	-9,680770	-37,090260	0,00	-	Transição Fitoecológica	AL-2700706-21779A81680C492BA47E613FA1A25FDD
		2023/02/11	04:01:00	-9,679410	-37,083230	0,00	-	Transição Fitoecológica	AL-2700706-21779A81680C492BA47E613FA1A25FDD
		2023/02/11	04:01:00	-9,678760	-37,087570	0,00	-	Transição Fitoecológica	AL-2700706-21779A81680C492BA47E613FA1A25FDD
2023/02/10	23:37:10	-9,674700	-37,079201	0,00	-	-	AL-2700706-21779A81680C492BA47E613FA1A25FDD		
2023/02/09	23:30:06	-9,764272	-37,102547	0,00	-	Transição Fitoecológica	AL-2700706-2660C2D7D61A40B7A4FB6E792E2CD74C		
2023/02/10	23:18:07	-9,728959	-37,118843	0,00	-	-	AL-2700706-314490F7457646728A874CB3739D2DB2		
2023/02/11	03:10:00	-9,685160	-37,093170	0,00	-	Caatinga	AL-2700706-35797D9BCD3D44AA9AC9E669DD061294		
2023/02/11	03:10:00	-9,684540	-37,096560	0,00	-	Caatinga	AL-2700706-35797D9BCD3D44AA9AC9E669DD061294		
2023/02/11	04:01:00	-9,685500	-37,093020	0,00	-	Caatinga	AL-2700706-35797D9BCD3D44AA9AC9E669DD061294		



INSTITUTO DO MEIO AMBIENTE
ESTADO DE ALAGOAS

Av. Fernandes Lima, 679
Farol – CEP 57057-450 – Maceió, Alagoas.
Fone: 3315-1738/1778
Fax 3315-1732; www.ima.al.gov.

INSTITUTO DO MEIO AMBIENTE DE ALAGOAS
ASSESSORIA AMBIENTAL DE GEOPROCESSAMENTO
RELATÓRIO SEMANAL DE MONITORAMENTO DE FOCOS DE QUEIMADAS

Página: 12

Relatório:
2023 05-11/02

2023/02/11	04:01:00	-9,684840	-37,097370	0,00	-	Caatinga	AL-2700706-35797D9BCD3D44AA9AC9E669DD061294
2023/02/10	01:04:00	-9,687820	-37,085330	0,00	-	Transição Fitoecológica	AL-2700706-35797D9BCD3D44AA9AC9E669DD061294
2023/02/11	03:49:00	-9,685600	-37,089030	0,00	-	Transição Fitoecológica	AL-2700706-35797D9BCD3D44AA9AC9E669DD061294
2023/02/11	00:09:00	-9,687710	-37,092030	0,00	-	-	AL-2700706-35797D9BCD3D44AA9AC9E669DD061294
2023/02/09	23:30:06	-9,767948	-37,121868	0,00	-	-	AL-2700706-5500BCFC72134C37A6DA0882EFF8E345
2023/02/10	23:37:10	-9,665000	-37,081200	0,00	-	Transição Fitoecológica	AL-2700706-6BD523733A1642F3A54C35F26E800134
2023/02/09	23:30:06	-9,758379	-37,124424	0,00	-	-	AL-2700706-9271D7B6FB6844D48FFFA91B9DFF2E21
2023/02/08	00:55:51	-9,679916	-37,109577	3,14	-	-	AL-2700706-BAB7B7485AEB4C62BDB31DDE7217792F
2023/02/08	16:43:00	-9,748120	-37,052200	1,34	-	-	AL-2700706-BE2E9EDEF55E48C4BD7AF2983D6600B9
2023/02/11	04:01:00	-9,682020	-37,081550	0,00	-	-	AL-2700706-D49C39F8647E40459C52F0401215B3DA
2023/02/09	23:30:06	-9,760583	-37,083160	0,00	-	-	AL-2700706-F308054815CB467C845238A4102431BC
2023/02/07	23:06:00	-9,684900	-37,103500	1,90	-	-	AL-2700706-F4787DB70DA148F28321919DC97FDA07
2023/02/09	22:36:00	-9,684900	-37,103500	0,00	-	-	AL-2700706-F4787DB70DA148F28321919DC97FDA07
2023/02/09	22:46:00	-9,684900	-37,103500	0,00	-	-	AL-2700706-F4787DB70DA148F28321919DC97FDA07
2023/02/09	23:06:00	-9,684900	-37,103500	0,00	-	-	AL-2700706-F4787DB70DA148F28321919DC97FDA07
2023/02/09	23:16:00	-9,684900	-37,103500	0,00	-	-	AL-2700706-F4787DB70DA148F28321919DC97FDA07
2023/02/09	23:26:00	-9,684900	-37,103500	0,00	-	-	AL-2700706-F4787DB70DA148F28321919DC97FDA07
2023/02/09	23:36:00	-9,684900	-37,103500	0,00	-	-	AL-2700706-F4787DB70DA148F28321919DC97FDA07
2023/02/09	23:46:00	-9,684900	-37,103500	0,00	-	-	AL-2700706-F4787DB70DA148F28321919DC97FDA07
2023/02/09	23:56:00	-9,684900	-37,103500	0,00	-	-	AL-2700706-F4787DB70DA148F28321919DC97FDA07
2023/02/10	23:36:00	-9,684900	-37,103500	0,00	-	-	AL-2700706-F4787DB70DA148F28321919DC97FDA07
2023/02/10	00:06:00	-9,684900	-37,103500	0,00	-	-	AL-2700706-F4787DB70DA148F28321919DC97FDA07
2023/02/10	00:16:00	-9,684900	-37,103500	0,00	-	-	AL-2700706-F4787DB70DA148F28321919DC97FDA07
2023/02/11	00:16:00	-9,684900	-37,103500	0,00	-	-	AL-2700706-F4787DB70DA148F28321919DC97FDA07
2023/02/11	00:26:00	-9,684900	-37,103500	0,00	-	-	AL-2700706-F4787DB70DA148F28321919DC97FDA07
2023/02/11	00:36:00	-9,684900	-37,103500	0,00	-	-	AL-2700706-F4787DB70DA148F28321919DC97FDA07
2023/02/11	00:46:00	-9,684900	-37,103500	0,00	-	-	AL-2700706-F4787DB70DA148F28321919DC97FDA07
2023/02/10	23:37:10	-9,662100	-37,067402	0,00	-	Transição Fitoecológica	AL-2700706-F5DBBCFE0C814A298F4F68F985963A91
2023/02/08	03:19:00	-9,680730	-37,100030	2,77	-	Caatinga	AL-2700706-F69B7FA4416D400F85BF2C14A9EBC5BA
2023/02/08	04:08:00	-9,680680	-37,099620	2,75	-	Caatinga	AL-2700706-F69B7FA4416D400F85BF2C14A9EBC5BA
2023/02/10	01:04:00	-9,678670	-37,102960	0,00	-	Caatinga	AL-2700706-F69B7FA4416D400F85BF2C14A9EBC5BA
2023/02/08	00:55:51	-9,681048	-37,116856	3,44	-	Caatinga	-
2023/02/10	23:18:07	-9,726758	-37,106598	0,00	-	Caatinga	-
2023/02/10	23:37:10	-9,667800	-37,095100	0,00	-	Caatinga	-
2023/02/08	16:43:00	-9,746090	-37,054900	1,46	-	Transição Fitoecológica	-
2023/02/09	22:26:00	-9,685400	-37,076900	0,00	-	Transição Fitoecológica	-
2023/02/09	22:36:00	-9,685400	-37,076900	0,00	-	Transição Fitoecológica	-
2023/02/09	22:46:00	-9,685400	-37,076900	0,00	-	Transição Fitoecológica	-
2023/02/09	22:56:00	-9,685400	-37,076900	0,00	-	Transição Fitoecológica	-
2023/02/09	23:06:00	-9,685400	-37,076900	0,00	-	Transição Fitoecológica	-
2023/02/09	23:16:00	-9,685400	-37,076900	0,00	-	Transição Fitoecológica	-
2023/02/09	23:26:00	-9,685400	-37,076900	0,00	-	Transição Fitoecológica	-



INSTITUTO DO MEIO AMBIENTE
ESTADO DE ALAGOAS

Av. Fernandes Lima, 679
Farol – CEP 57057-450 – Maceió, Alagoas.
Fone: 3315-1738/1778
Fax 3315-1732; www.ima.al.gov.

INSTITUTO DO MEIO AMBIENTE DE ALAGOAS
ASSESSORIA AMBIENTAL DE GEOPROCESSAMENTO
RELATÓRIO SEMANAL DE MONITORAMENTO DE FOCOS DE QUEIMADAS

Página: 13

Relatório:
2023 05-11/02

		2023/02/09	23:36:00	-9,685400	-37,076900	0,00	-	Transição Fitoecológica	-
		2023/02/09	23:46:00	-9,685400	-37,076900	0,00	-	Transição Fitoecológica	-
		2023/02/09	23:56:00	-9,685400	-37,076900	0,00	-	Transição Fitoecológica	-
		2023/02/10	00:06:00	-9,685400	-37,076900	0,00	-	Transição Fitoecológica	-
		2023/02/10	00:16:00	-9,685400	-37,076900	0,00	-	Transição Fitoecológica	-
		2023/02/10	00:26:00	-9,685400	-37,076900	0,00	-	Transição Fitoecológica	-
		2023/02/11	00:06:00	-9,685400	-37,076900	0,00	-	Transição Fitoecológica	-
		2023/02/11	00:16:00	-9,685400	-37,076900	0,00	-	Transição Fitoecológica	-
		2023/02/11	00:26:00	-9,685400	-37,076900	0,00	-	Transição Fitoecológica	-
		2023/02/11	00:36:00	-9,685400	-37,076900	0,00	-	Transição Fitoecológica	-
		2023/02/11	00:46:00	-9,685400	-37,076900	0,00	-	Transição Fitoecológica	-
		2023/02/11	00:56:00	-9,685400	-37,076900	0,00	-	Transição Fitoecológica	-
		2023/02/11	01:06:00	-9,685400	-37,076900	0,00	-	Transição Fitoecológica	-
		2023/02/11	01:16:00	-9,685400	-37,076900	0,00	-	Transição Fitoecológica	-
		2023/02/11	01:36:00	-9,685400	-37,076900	0,00	-	Transição Fitoecológica	-
		2023/02/11	01:46:00	-9,685400	-37,076900	0,00	-	Transição Fitoecológica	-
		2023/02/10	21:46:00	-9,738900	-36,239700	0,00	-	-	AL-2701407-98EFF0310AAB468E86DB2DD843629AF7
		2023/02/10	03:29:00	-9,737000	-36,049080	0,00	-	-	AL-2708600-0907FDC66E4E41ABA5A853BF94CC2A67
		2023/02/11	23:06:05	-9,719274	-36,025505	0,00	-	-	AL-2708600-0907FDC66E4E41ABA5A853BF94CC2A67
		2023/02/11	23:06:05	-9,717635	-36,016056	0,00	-	-	AL-2708600-0907FDC66E4E41ABA5A853BF94CC2A67
		2023/02/08	01:19:00	-9,726040	-36,133290	0,16	-	-	AL-2708600-26A58A4D767342938885CD4E2CB1DE43
		2023/02/10	00:45:27	-9,725400	-36,129398	0,00	-	-	AL-2708600-26A58A4D767342938885CD4E2CB1DE43
		2023/02/10	01:04:00	-9,736760	-36,135050	0,00	-	-	AL-2708600-26A58A4D767342938885CD4E2CB1DE43
		2023/02/09	00:43:36	-9,814407	-36,044693	0,00	-	Floresta Ombrófila	AL-2708600-661EBD4877BB43A9B972D584778690A0
		2023/02/09	00:43:36	-9,815656	-36,053040	0,00	-	-	AL-2708600-661EBD4877BB43A9B972D584778690A0
		2023/02/11	03:10:00	-9,737450	-36,154190	0,00	-	-	AL-2708600-6CAD45EEF3D4412FBB0A9995487237FB
		2023/02/11	03:10:00	-9,732580	-36,152750	0,00	-	-	AL-2708600-6CAD45EEF3D4412FBB0A9995487237FB
		2023/02/11	03:10:00	-9,727670	-36,151540	0,00	-	-	AL-2708600-6CAD45EEF3D4412FBB0A9995487237FB
São Miguel dos Campos	25	2023/02/10	03:29:00	-9,740640	-36,049700	0,00	-	-	AL-2708600-877F80F4B6024466BC85E10C26D0E7F8
		2023/02/05	16:49:00	-9,671340	-36,039020	1,74	-	-	AL-2708600-9A76795854D94762AAE2B9871A3B4BF7
		2023/02/10	03:29:00	-9,739930	-36,053980	0,00	-	Floresta Ombrófila	AL-2708600-9FDA48730C094518B91634A1FE86E658
		2023/02/11	00:19:12	-9,824646	-36,095917	0,00	-	-	AL-2708600-A0D12C02558049E59F2A72DE3AE8BE55
		2023/02/10	23:37:06	-9,708400	-36,121399	0,00	-	-	AL-2708600-B4245BC1E3C94334B93309C35D30550C
		2023/02/10	00:45:27	-9,717700	-36,100601	0,00	-	-	AL-2708600-B4245BC1E3C94334B93309C35D30550C
		2023/02/11	00:09:00	-9,726700	-36,115740	0,00	-	-	AL-2708600-B4245BC1E3C94334B93309C35D30550C
		2023/02/10	01:04:00	-9,745280	-36,119900	0,00	-	-	AL-2708600-D4D76DF1437A450790F8A2BC71BF4BBF
		2023/02/10	01:04:00	-9,735740	-36,140980	0,00	-	-	AL-2708600-DCD8F03B4FC1404F94045E3CD550BDD1
		2023/02/10	01:04:00	-9,732760	-36,122120	0,00	-	-	AL-2708600-DE147245867E444AB06E74AFD08AC410
		2023/02/10	01:04:00	-9,748260	-36,138880	0,00	-	-	AL-2708600-E754F87892AF4B6B9C7E0D2FC991F622
		2023/02/10	01:04:00	-9,749280	-36,132920	0,00	-	-	AL-2708600-E754F87892AF4B6B9C7E0D2FC991F622
		2023/02/10	01:06:00	-9,741400	-36,104300	0,00	-	-	AL-2708600-FE5DBC4DA8246AA9347FCACF3114496
Água Branca	24	2023/02/07	22:05:58	-9,384200	-37,860700	1,39	-	-	AL-2700102-73DCC76AE1BC431B866816ABC788C84E



INSTITUTO DO MEIO AMBIENTE
ESTADO DE ALAGOAS

Av. Fernandes Lima, 679
Farol – CEP 57057-450 – Maceió, Alagoas.
Fone: 3315-1738/1778
Fax 3315-1732; www.ima.al.gov.

INSTITUTO DO MEIO AMBIENTE DE ALAGOAS
ASSESSORIA AMBIENTAL DE GEOPROCESSAMENTO
RELATÓRIO SEMANAL DE MONITORAMENTO DE FOCOS DE QUEIMADAS

Página: 14

Relatório:
2023 05-11/02

		2023/02/07	22:25:58	-9,384200	-37,860700	1,39	-	-	AL-2700102-73DCC76AE1BC431B866816ABC788C84E
		2023/02/07	22:35:58	-9,384200	-37,860700	1,39	-	-	AL-2700102-73DCC76AE1BC431B866816ABC788C84E
		2023/02/07	22:45:58	-9,384200	-37,860700	1,39	-	-	AL-2700102-73DCC76AE1BC431B866816ABC788C84E
		2023/02/07	22:55:58	-9,384200	-37,860700	1,39	-	-	AL-2700102-73DCC76AE1BC431B866816ABC788C84E
		2023/02/07	23:05:58	-9,384200	-37,860700	1,39	-	-	AL-2700102-73DCC76AE1BC431B866816ABC788C84E
		2023/02/07	23:15:58	-9,384200	-37,860700	1,39	-	-	AL-2700102-73DCC76AE1BC431B866816ABC788C84E
		2023/02/07	23:25:58	-9,384200	-37,860700	1,39	-	-	AL-2700102-73DCC76AE1BC431B866816ABC788C84E
		2023/02/07	03:38:00	-9,379350	-37,869430	1,34	-	-	AL-2700102-73DCC76AE1BC431B866816ABC788C84E
		2023/02/07	03:38:00	-9,383060	-37,870060	1,38	-	-	AL-2700102-73DCC76AE1BC431B866816ABC788C84E
		2023/02/07	04:25:00	-9,381030	-37,868270	1,36	-	-	AL-2700102-73DCC76AE1BC431B866816ABC788C84E
		2023/02/07	04:25:00	-9,380610	-37,871530	1,36	-	-	AL-2700102-73DCC76AE1BC431B866816ABC788C84E
		2023/02/07	21:45:58	-9,384200	-37,860700	1,39	-	-	AL-2700102-73DCC76AE1BC431B866816ABC788C84E
		2023/02/07	21:55:58	-9,384200	-37,860700	1,39	-	-	AL-2700102-73DCC76AE1BC431B866816ABC788C84E
		2023/02/08	03:19:00	-9,377100	-37,870220	0,10	-	-	AL-2700102-73DCC76AE1BC431B866816ABC788C84E
		2023/02/08	03:19:00	-9,382150	-37,871160	0,10	-	-	AL-2700102-73DCC76AE1BC431B866816ABC788C84E
		2023/02/08	03:19:00	-9,380990	-37,869090	0,10	-	-	AL-2700102-73DCC76AE1BC431B866816ABC788C84E
		2023/02/08	03:19:00	-9,380430	-37,872070	0,10	-	-	AL-2700102-73DCC76AE1BC431B866816ABC788C84E
		2023/02/08	03:19:00	-9,377640	-37,867230	0,10	-	-	AL-2700102-73DCC76AE1BC431B866816ABC788C84E
		2023/02/08	04:08:00	-9,375770	-37,865580	0,10	-	-	AL-2700102-73DCC76AE1BC431B866816ABC788C84E
		2023/02/08	04:08:00	-9,378910	-37,870910	0,10	-	-	AL-2700102-73DCC76AE1BC431B866816ABC788C84E
		2023/02/08	04:08:00	-9,379600	-37,866150	0,10	-	-	AL-2700102-73DCC76AE1BC431B866816ABC788C84E
		2023/02/08	00:55:59	-9,365809	-37,891502	0,10	-	Caatinga	-
		2023/02/08	16:43:00	-9,234190	-37,871900	0,20	-	Transição Fitoecológica	-
		2023/02/07	22:36:02	-10,105300	-36,201900	0,50	-	-	AL-2702306-2048357F9CCA4749BF415B7074C53E79
		2023/02/11	22:46:02	-10,102800	-36,337200	0,00	-	-	AL-2702306-45C57F47FC3644E19AF502CFB066B30B
		2023/02/11	22:46:02	-10,102300	-36,364200	0,00	-	-	AL-2702306-498EA3A3A26A422E866595DDC702D8A9
		2023/02/10	23:37:02	-9,970900	-36,205200	0,00	-	-	AL-2702306-559113734041401B88841D232C66483C
		2023/02/09	22:26:01	-9,972100	-36,117700	0,00	-	Floresta Ombrófila	AL-2702306-57D3BF0B771D40BEAA9107BEC26873BB
		2023/02/09	12:48:00	-9,966600	-36,177380	0,00	-	-	AL-2702306-71D0B689E44D4DD18B4F1098EE50F2ED
		2023/02/11	22:46:02	-10,082900	-36,367600	0,00	-	-	AL-2702306-838227EDDE2145A2A5613BD04FEB5819
		2023/02/11	22:46:02	-10,083400	-36,340600	0,00	-	-	AL-2702306-838227EDDE2145A2A5613BD04FEB5819
		2023/02/11	23:06:02	-10,083400	-36,340600	0,00	-	-	AL-2702306-838227EDDE2145A2A5613BD04FEB5819
		2023/02/11	23:06:02	-10,082900	-36,367600	0,00	-	-	AL-2702306-838227EDDE2145A2A5613BD04FEB5819
		2023/02/11	23:05:59	-10,112193	-36,369839	0,00	-	-	AL-2702306-838227EDDE2145A2A5613BD04FEB5819
		2023/02/11	23:05:59	-10,110642	-36,360840	0,00	-	-	AL-2702306-838227EDDE2145A2A5613BD04FEB5819
		2023/02/07	22:36:02	-10,124600	-36,198400	0,60	-	-	AL-2702306-8FD2315EF8114654BEE927183573A99F
		2023/02/09	16:17:00	-10,031740	-36,233860	0,00	-	-	AL-2702306-BC632E6717E94300B25C3A0087EA9FED
		2023/02/09	22:36:03	-10,218700	-36,316200	0,10	-	-	AL-2702306-C01AFF84771841288017F3EE75A3BD62
		2023/02/08	23:26:15	-9,941100	-36,242802	0,83	-	-	AL-2702306-EEAE775ECBCE4B3FB6045720C844015F
		2023/02/07	22:56:02	-10,069200	-36,073200	0,20	-	-	AL-2702306-FFD478BD7D1540AFB03D85B736EF6C89
		2023/02/07	23:06:02	-10,069200	-36,073200	0,20	-	-	AL-2702306-FFD478BD7D1540AFB03D85B736EF6C89
		2023/02/10	21:04:27	-9,940000	-36,150000	0,00	RPPN Benedito Coutinho	Floresta Ombrófila	AL-2703759-805CFC090CC44D90B1D684FEF92F1E02

Coruripe

22



**INSTITUTO DO MEIO AMBIENTE
ESTADO DE ALAGOAS**

Av. Fernandes Lima, 679
Farol – CEP 57057-450 – Maceió, Alagoas.
Fone: 3315-1738/1778
Fax 3315-1732; www.ima.al.gov.

**INSTITUTO DO MEIO AMBIENTE DE ALAGOAS
ASSESSORIA AMBIENTAL DE GEOPROCESSAMENTO
RELATÓRIO SEMANAL DE MONITORAMENTO DE FOCOS DE QUEIMADAS**

Página: 15

Relatório:
2023 05-11/02

		2023/02/08	23:26:15	-9,935200	-36,263401	0,94	-	-	AL-2703759-96E7DF8AE04046AEA167255CB22E85C4
		2023/02/05	22:37:10	-10,011110	-36,173546	0,76	-	Floresta Ombrófila	-
		2023/02/05	22:37:10	-10,009767	-36,164665	0,70	-	Floresta Ombrófila	-
		2023/02/10	22:46:01	-9,967500	-36,361200	0,00	-	-	AL-2709152-0D23BAF1B1F047F590D5A79D853D7888
		2023/02/11	00:07:00	-9,971530	-36,387660	0,00	-	Floresta Estacional	AL-2709152-26256F187877430E9E9D898422B5D52F
		2023/02/11	00:07:00	-9,969330	-36,382510	0,00	-	-	AL-2709152-26256F187877430E9E9D898422B5D52F
		2023/02/05	16:49:00	-9,932610	-36,286190	0,36	-	-	AL-2709152-285DF44D715A489FA661A87055ABD966
		2023/02/07	22:56:01	-9,949700	-36,283600	0,00	-	-	AL-2709152-285DF44D715A489FA661A87055ABD966
		2023/02/07	23:06:01	-9,949700	-36,283600	0,00	-	-	AL-2709152-285DF44D715A489FA661A87055ABD966
		2023/02/08	23:26:15	-9,938900	-36,282101	1,01	-	-	AL-2709152-285DF44D715A489FA661A87055ABD966
		2023/02/09	15:37:00	-10,010730	-36,364380	0,00	-	-	AL-2709152-8AEDEFB230DB4564B2E23D013FC52094
		2023/02/09	15:37:00	-10,011700	-36,364320	0,00	-	-	AL-2709152-8AEDEFB230DB4564B2E23D013FC52094
		2023/02/09	15:37:00	-10,014980	-36,363800	0,00	-	-	AL-2709152-8AEDEFB230DB4564B2E23D013FC52094
		2023/02/08	22:16:01	-9,986900	-36,357800	0,82	-	-	AL-2709152-9D67789579D64DF68FE2E7C139ECB4B3
		2023/02/11	00:04:26	-9,970000	-36,420000	0,00	-	-	AL-2709152-CFE986A6FD0B431E81F486DAE048CB17
		2023/02/11	00:04:26	-9,970000	-36,390000	0,00	-	-	AL-2709152-CFE986A6FD0B431E81F486DAE048CB17
		2023/02/11	00:07:00	-9,975050	-36,416670	0,00	-	-	AL-2709152-CFE986A6FD0B431E81F486DAE048CB17
		2023/02/11	00:07:00	-9,972650	-36,411610	0,00	-	-	AL-2709152-CFE986A6FD0B431E81F486DAE048CB17
		2023/02/09	15:37:00	-10,012240	-36,368230	0,00	-	-	AL-2709152-FEC3193C5899412296F338B27668CC8B
		2023/02/10	16:07:00	-9,956750	-36,998540	0,00	-	-	AL-2709202-0A2DB5619CC044699F578CA7D203F805
		2023/02/09	16:24:00	-9,827730	-37,049190	0,00	-	-	AL-2709202-2103089BD60F48749ED34CD8A16B7B69
		2023/02/10	16:07:00	-9,838970	-36,939570	0,00	-	-	AL-2709202-571BD7A22D3C4F8BB4EF5ED4CC96548
		2023/02/08	15:54:00	-10,022340	-36,927990	0,02	-	Transição Fitoecológica	AL-2709202-5AA39A6A9EEB4015ACF8F2F81D129857
		2023/02/08	16:41:00	-9,906440	-36,960960	0,29	-	Caatinga	AL-2709202-5BE99910E12B480A8839641FF70AD7DD
		2023/02/10	16:07:00	-9,957320	-37,002180	0,00	-	-	AL-2709202-617C0A09195F435B962D126A067EB10C
		2023/02/10	16:07:00	-9,953370	-36,999070	0,00	-	-	AL-2709202-617C0A09195F435B962D126A067EB10C
		2023/02/10	16:07:00	-9,953940	-37,002710	0,00	-	-	AL-2709202-617C0A09195F435B962D126A067EB10C
		2023/02/10	16:58:00	-9,956030	-37,000740	0,00	-	-	AL-2709202-617C0A09195F435B962D126A067EB10C
		2023/02/10	15:16:00	-9,806680	-37,021730	0,00	-	Transição Fitoecológica	AL-2709202-690AEEA9E1E14F5BA7148F08368C60BF
		2023/02/08	16:43:00	-9,870980	-36,949520	0,20	-	-	AL-2709202-E0827F23C4A146308D1562B12004B994
		2023/02/09	15:37:00	-9,938430	-36,965890	0,00	-	-	AL-2709202-EDFB75BBB75144CFA9314852E73D3241
		2023/02/05	15:58:00	-9,892040	-37,071140	3,24	-	Caatinga	-
		2023/02/08	16:41:00	-9,905630	-36,956750	0,27	-	Transição Fitoecológica	-
		2023/02/10	15:16:00	-9,800360	-37,021460	0,00	-	Transição Fitoecológica	-
		2023/02/10	15:16:00	-9,806450	-37,020690	0,00	-	Transição Fitoecológica	-
		2023/02/09	00:36:01	-9,912600	-36,209300	0,00	-	-	AL-2701407-9B15E92391DF481A9E9CD4CDCFF2B75E
		2023/02/09	00:24:00	-9,924240	-36,211220	0,00	-	-	AL-2701407-9B15E92391DF481A9E9CD4CDCFF2B75E
		2023/02/08	23:26:15	-9,931400	-36,244701	0,85	-	-	AL-2702306-EAAE775ECBCE4B3FB6045720C844015F
		2023/02/09	00:43:35	-9,883031	-36,098663	0,00	-	-	AL-2703759-033ACC50020A4COD83B5F4D114948D86
		2023/02/09	00:46:01	-9,915100	-36,073700	0,00	-	-	AL-2703759-5889793CA5544071A5585023392183BF
		2023/02/11	22:06:01	-9,932900	-36,151700	0,00	-	-	AL-2703759-805CFC090CC44D90B1D684FEF92F1E02
		2023/02/10	23:04:27	-9,940000	-36,000000	0,00	-	-	AL-2703759-8A9CB95F195B45879504215181887F87



INSTITUTO DO MEIO AMBIENTE
ESTADO DE ALAGOAS

Av. Fernandes Lima, 679
Farol – CEP 57057-450 – Maceió, Alagoas.
Fone: 3315-1738/1778
Fax 3315-1732; www.ima.al.gov.

INSTITUTO DO MEIO AMBIENTE DE ALAGOAS
ASSESSORIA AMBIENTAL DE GEOPROCESSAMENTO
RELATÓRIO SEMANAL DE MONITORAMENTO DE FOCOS DE QUEIMADAS

Página: 16

Relatório:
2023 05-11/02

		2023/02/10	23:37:03	-9,926700	-36,188999	0,00	-	-	AL-2703759-A3733CEC1E1B4D13998AC3418231C62C
		2023/02/11	22:06:01	-9,932400	-36,178800	0,00	-	-	AL-2703759-A3733CEC1E1B4D13998AC3418231C62C
		2023/02/10	22:56:01	-9,935500	-36,015900	0,00	-	-	AL-2703759-ABA6D3C3BBC14C48B81CE1034A99B9C9
		2023/02/05	15:58:00	-9,901390	-36,200380	0,10	-	-	AL-2703759-COD275D7788A4070A91BBBE9B779A149
		2023/02/05	15:58:00	-9,901940	-36,203910	0,10	-	-	AL-2703759-COD275D7788A4070A91BBBE9B779A149
		2023/02/05	15:58:00	-9,905270	-36,203390	0,10	-	-	AL-2703759-COD275D7788A4070A91BBBE9B779A149
		2023/02/09	22:26:01	-9,972600	-36,090500	0,00	-	Floresta Ombrófila	-
		2023/02/05	15:09:00	-9,895250	-36,253630	0,14	-	-	AL-2701407-1F3B581A77ED4F4AB48EB247AAA53D80
		2023/02/09	16:24:00	-9,867650	-36,249900	0,00	-	Floresta Ombrófila	AL-2701407-49CBFF010C53425F8CB82BA2CAD26D64
		2023/02/10	21:46:00	-9,758200	-36,236400	0,00	RPPN Dubinha Guimaraes	Floresta Ombrófila	AL-2701407-98EFF0310AAB468E86DB2DD843629AF7
		2023/02/10	22:36:00	-9,758200	-36,236400	0,00	RPPN Dubinha Guimaraes	Floresta Ombrófila	AL-2701407-98EFF0310AAB468E86DB2DD843629AF7
		2023/02/10	22:46:00	-9,758200	-36,236400	0,00	RPPN Dubinha Guimaraes	Floresta Ombrófila	AL-2701407-98EFF0310AAB468E86DB2DD843629AF7
		2023/02/10	21:36:00	-9,816100	-36,226300	0,00	-	Floresta Ombrófila	AL-2701407-98EFF0310AAB468E86DB2DD843629AF7
		2023/02/10	21:46:00	-9,816100	-36,226300	0,00	-	Floresta Ombrófila	AL-2701407-98EFF0310AAB468E86DB2DD843629AF7
		2023/02/05	15:58:00	-9,836180	-36,349180	0,21	-	-	AL-2701407-E1046F6E0294494A980FF69F62C6ED60
		2023/02/09	12:48:00	-9,804000	-36,286840	0,00	-	-	AL-2701407-E1046F6E0294494A980FF69F62C6ED60
		2023/02/05	15:58:00	-9,898070	-36,200900	0,10	-	-	AL-2703759-COD275D7788A4070A91BBBE9B779A149
		2023/02/05	15:58:00	-9,898610	-36,204440	0,10	-	-	AL-2703759-COD275D7788A4070A91BBBE9B779A149
		2023/02/09	00:24:00	-9,855530	-36,015580	0,00	-	-	AL-2707800-286CFC340C364FB5B1E16CD22E765BE9
		2023/02/09	00:26:01	-9,858700	-36,002500	0,00	-	-	AL-2707800-73F3F7A0C4274B1DBA21D0525DE5928E
		2023/02/10	19:16:01	-9,839400	-36,005900	0,00	-	-	AL-2707800-92716E7970B1442CB5AC40B511B47DBC
		2023/02/09	00:24:00	-9,849870	-36,009120	0,00	-	-	AL-2707800-9A5D0E4AA8CB436CA007055591776678
		2023/02/09	00:24:00	-9,851620	-36,022320	0,00	-	-	AL-2707800-AE69A14B77044DCFBDF326D0D0A6EB1
		2023/02/09	00:24:00	-9,857200	-36,028800	0,00	-	-	AL-2707800-AE69A14B77044DCFBDF326D0D0A6EB1
		2023/02/09	00:43:36	-9,813161	-36,036354	0,00	-	-	AL-2708600-661EBD4877BB43A9B972D584778690A0
		2023/02/08	01:36:01	-9,897300	-35,995600	0,00	-	Floresta Ombrófila	-
		2023/02/08	21:46:01	-9,897300	-35,995600	0,00	-	Floresta Ombrófila	-
		2023/02/10	15:16:00	-9,683040	-36,932360	0,00	-	Transição Fitoecológica	AL-2702900-2D1250156AE54159A11877A5B8949DB6A
		2023/02/10	16:07:00	-9,684170	-36,934120	0,00	-	-	AL-2702900-2D1250156AE54159A11877A5B8949DB6A
		2023/02/10	16:58:00	-9,684970	-36,932780	0,00	-	Transição Fitoecológica	AL-2702900-BDBFF9E29FC24879B87B77ED8F79FCDC
		2023/02/10	16:07:00	-9,688450	-36,872970	0,00	-	Transição Fitoecológica	-
		2023/02/10	15:16:00	-9,687650	-36,872030	0,00	-	Transição Fitoecológica	-
		2023/02/10	15:16:00	-9,689890	-36,872770	0,00	-	Transição Fitoecológica	-
		2023/02/10	16:58:00	-9,334430	-37,407500	0,00	APA Serra da Caiçara	Caatinga	AL-2707206-5B1B123280EB447C8B31601D78F443DE
		2023/02/05	16:00:00	-9,269400	-37,259890	6,38	APA Serra da Caiçara	-	AL-2707206-5DC578987E7240939525C555157F55C9
		2023/02/10	16:07:00	-9,246100	-37,182990	0,00	APA Serra da Caiçara	Caatinga	AL-2707206-91B121BC5F43470B827FD32B9455760
		2023/02/08	15:54:00	-9,266320	-37,306100	0,00	APA Serra da Caiçara	Caatinga	-
		2023/02/10	16:58:00	-9,331980	-37,408170	0,00	APA Serra da Caiçara	Caatinga	-
		2023/02/08	15:54:00	-9,315620	-37,264820	0,10	APA Serra da Caiçara	Transição Fitoecológica	-
		2023/02/10	01:04:00	-10,263540	-36,460600	0,00	-	-	AL-2706703-120500CF7174441AB956B4E1B0FBD48A
		2023/02/11	23:05:58	-10,242144	-36,596607	0,00	-	Floresta Estacional	AL-2706703-3A14073111C542AE91ADAE4A720BD8F1
		2023/02/11	23:05:59	-10,113743	-36,378826	0,00	-	-	AL-2706703-85546FAA5EE0487CB4018CF179D1B091



Av. Fernandes Lima, 679
Farol – CEP 57057-450 – Maceió, Alagoas.
Fone: 3315-1738/1778
Fax 3315-1732; www.ima.al.gov.

INSTITUTO DO MEIO AMBIENTE DE ALAGOAS
ASSESSORIA AMBIENTAL DE GEOPROCESSAMENTO
RELATÓRIO SEMANAL DE MONITORAMENTO DE FOCOS DE QUEIMADAS

Página: 17

Relatório:
2023 05-11/02

		2023/02/11	23:05:59	-10,121883	-36,367435	0,00	-	-	AL-2706703-85546FAA5EE0487CB4018CF179D1B091
		2023/02/10	01:04:00	-10,259320	-36,467920	0,00	-	-	AL-2706703-DA331A05A4EC4204905E4719E62F96C1
Pilar	5	2023/02/05	16:49:00	-9,669380	-36,040740	1,75	-	-	AL-2704708-5697B3F2E6404E8884198D8F81C76F14
		2023/02/06	03:55:00	-9,577300	-35,925270	9,51	-	-	AL-2706901-03D73062BD544A87A5F61EE8FF8EA246
		2023/02/06	03:55:00	-9,581470	-35,924900	9,48	-	-	AL-2706901-03D73062BD544A87A5F61EE8FF8EA246
		2023/02/06	03:55:00	-9,580910	-35,925820	9,46	-	-	AL-2706901-03D73062BD544A87A5F61EE8FF8EA246
		2023/02/06	03:55:00	-9,577860	-35,924350	9,53	-	-	AL-2707701-32A3B84B8EA644E995F14248B262CF6D
Belo Monte	4	2023/02/11	23:06:08	-9,748705	-37,198483	0,00	-	-	AL-2700706-F6B06137FC66488AB9FC406C55E10968
		2023/02/11	23:06:08	-9,747289	-37,190140	0,00	-	-	AL-2700706-F6B06137FC66488AB9FC406C55E10968
		2023/02/09	03:46:00	-9,773390	-37,220480	0,00	-	Caatinga	AL-2700904-1FC0664F549D47E7AC433FDE23E86679
		2023/02/08	04:08:00	-9,775570	-37,222430	2,61	-	-	AL-2700904-C19BD38AABCC40AD9C72BDD64FD12C32
Junqueiro	4	2023/02/10	00:31:24	-9,908203	-36,423985	0,00	-	-	AL-2704005-16EFE6A859E34E4B812730243D4E432D
		2023/02/05	15:58:00	-9,836720	-36,352700	0,25	-	-	AL-2704005-7175777D10184B6B9EFDCCD1A0214895F
		2023/02/05	15:58:00	-9,839460	-36,350980	0,26	-	-	AL-2704005-7175777D10184B6B9EFDCCD1A0214895F
		2023/02/09	12:48:00	-9,826350	-36,373140	0,00	-	-	AL-2704005-ABE31D5DA5FF46928C4010DEF469EE6E
Maravilha	4	2023/02/11	04:01:00	-9,233520	-37,402740	0,37	APA Serra da Caiçara	-	AL-2704609-DE06BF44858A400A9FF9362BC2F02F8E
		2023/02/05	03:23:00	-9,232120	-37,426720	3,75	APA Serra da Caiçara	-	-
		2023/02/05	03:23:00	-9,227770	-37,427150	3,67	APA Serra da Caiçara	-	-
		2023/02/05	03:23:00	-9,227730	-37,425910	3,68	APA Serra da Caiçara	-	-
São José da Laje	4	2023/02/07	15:22:00	-8,996680	-36,029110	0,00	APA de Murici	-	AL-2708303-49C2203134274D84A180D69A4DA9ADDB
		2023/02/09	12:48:00	-9,018010	-35,979830	1,93	APA de Murici	-	AL-2708303-49C2203134274D84A180D69A4DA9ADDB
		2023/02/09	12:48:00	-9,019420	-35,989150	1,81	APA de Murici	-	AL-2708303-49C2203134274D84A180D69A4DA9ADDB
		2023/02/07	15:22:00	-8,997980	-36,030560	0,00	-	-	AL-2708303-52D69B375FB644DD9BFA030521A77134
Atalaia	3	2023/02/10	03:29:00	-9,492140	-35,944160	0,00	-	-	AL-2700409-78797625B84B4E389CAA23BE1C179DDA
		2023/02/05	15:58:00	-9,481270	-36,032080	4,50	-	-	AL-2700409-FCD5A8FFB7DC453486CDD304BAAE9160
		2023/02/05	15:58:00	-9,484620	-36,031560	4,43	-	-	AL-2700409-FCD5A8FFB7DC453486CDD304BAAE9160
Cacimbinhas	3	2023/02/07	15:22:00	-9,441950	-36,889430	0,00	-	Transição Fitoecológica	AL-2701209-64DEC995CD9747AE991E66BB628ED49F
		2023/02/10	16:07:00	-9,442400	-36,889790	0,00	-	Transição Fitoecológica	AL-2701209-64DEC995CD9747AE991E66BB628ED49F
		2023/02/07	15:22:00	-9,439240	-36,889430	0,00	-	Transição Fitoecológica	AL-2701209-695A7177084C45D79805649EE95E65E8
Craibas	3	2023/02/09	12:48:00	-9,638180	-36,857810	0,00	-	-	AL-2702355-6CEF6E32FFE041A486889AC148BEB4F5
		2023/02/09	16:24:00	-9,642150	-36,866870	0,00	-	Transição Fitoecológica	AL-2702355-945E0B88932941DFAED43D9CBA4AC195
		2023/02/09	12:48:00	-9,636400	-36,871630	0,00	-	-	AL-2702355-945E0B88932941DFAED43D9CBA4AC195
Mata Grande	3	2023/02/09	16:24:00	-9,129620	-37,917980	0,90	-	Caatinga	AL-2705002-E868912D9AEA4285BF050A757F9A8F59
		2023/02/07	16:13:00	-9,019410	-37,590450	0,10	-	Caatinga	-
		2023/02/08	15:54:00	-9,005550	-37,662900	0,00	-	Caatinga	-
Santana do Ipanema	3	2023/02/10	16:07:00	-9,285850	-37,119860	0,00	APA Serra da Caiçara	Transição Fitoecológica	AL-2708006-6C3D33F91D424792BE3D789351FB7DE9
		2023/02/10	16:07:00	-9,280390	-37,173210	0,00	-	-	AL-2708006-7AAAA5C828A146E8A7639EB0374F5F2B
		2023/02/10	16:07:00	-9,336170	-37,197800	0,00	APA Serra da Caiçara	-	AL-2708006-E3E256B85C964B948661EEB72CDE774F
Canapi	2	2023/02/07	16:13:00	-9,111160	-37,579650	0,66	-	-	AL-2701605-13102727B5FD4894A976F200A3391AB5
		2023/02/07	15:22:00	-9,113140	-37,577120	0,71	-	-	AL-2701605-13102727B5FD4894A976F200A3391AB5
Limoeiro de Anadia	2	2023/02/09	15:37:00	-9,705920	-36,575520	0,00	-	-	AL-2700300-AB88DDE5CD714E5AA0DEE3D187063A79
		2023/02/08	16:43:00	-9,719880	-36,549560	0,45	-	-	AL-2704203-751A29EBEC24CC2A8FB804BD2035ADC



INSTITUTO DO MEIO AMBIENTE
ESTADO DE ALAGOAS

Av. Fernandes Lima, 679
Farol – CEP 57057-450 – Maceió, Alagoas.
Fone: 3315-1738/1778
Fax 3315-1732; www.ima.al.gov.

INSTITUTO DO MEIO AMBIENTE DE ALAGOAS
ASSESSORIA AMBIENTAL DE GEOPROCESSAMENTO
RELATÓRIO SEMANAL DE MONITORAMENTO DE FOCOS DE QUEIMADAS

Página: 18

Relatório:
2023 05-11/02

Maceió	2	2023/02/07	15:22:00	-9,596440	-35,739880	0,00	-	-	AL-2704302-DCF75977D9144037ACEF152B5B975964
		2023/02/09	12:48:00	-9,658430	-35,732400	0,20	-	-	AL-2704302-DCF75977D9144037ACEF152B5B975964
Ouro Branco	2	2023/02/08	15:54:00	-9,079460	-37,360850	0,00	-	Caatinga	AL-2706109-ACA0D26BF5BD47829434C3DBE245652F
		2023/02/08	15:54:00	-9,078910	-37,357120	0,00	-	-	AL-2706109-D621D929E24C410D97246ECF8A523629
Passo de Camaragibe	2	2023/02/10	15:16:00	-9,344680	-35,466930	0,07	-	-	AL-2706505-B549F5A98C7B46CC9D4746531DBF377A
		2023/02/10	15:16:00	-9,345120	-35,470340	0,10	-	-	AL-2706505-B549F5A98C7B46CC9D4746531DBF377A
Porto Real do Colégio	2	2023/02/10	15:16:00	-10,181830	-36,786040	0,00	-	-	AL-2707503-B18FA6188E704E3388C6A7BD9D758CEB
		2023/02/08	16:41:00	-10,106030	-36,715520	0,00	-	-	AL-2707503-F5014550E5FE465CA636A4B30A62BAB4
Quebrangulo	2	2023/02/07	16:13:00	-9,218850	-36,374850	0,00	-	-	AL-2707602-F689FCD5F76F4AF5A0ADA3ECF7CE7A53
		2023/02/07	16:13:00	-9,218910	-36,376260	0,00	-	-	AL-2707602-F689FCD5F76F4AF5A0ADA3ECF7CE7A53
São Brás	2	2023/02/09	15:37:00	-10,094900	-36,902960	0,20	-	-	AL-2708204-CF7D2C6447C84A96ABC030B1876FA59
		2023/02/09	15:37:00	-10,095540	-36,902270	0,20	-	-	AL-2708204-CF7D2C6447C84A96ABC030B1876FA59
Cajueiro	1	2023/02/05	15:58:00	-9,313250	-36,150560	7,01	-	-	AL-2701308-C205BB4FDC9D49EDB0262BD3ED7057D4
Capela	1	2023/02/05	15:58:00	-9,412450	-36,112460	5,30	-	-	AL-2701704-AADB534630BE4A94B3D39822A4452011
Coite do Noia	1	2023/02/08	15:54:00	-9,575690	-36,595530	1,24	-	Transição Fitoecológica	AL-2702009-3A41504BEC594AB28120202E3B6EE858
Feliz Deserto	1	2023/02/09	00:24:00	-10,239140	-36,350060	0,10	-	-	AL-2702306-52ADC52D08BA46A3A29A22DDDACB27D9
Ibateguara	1	2023/02/07	15:22:00	-8,948730	-35,931030	0,00	-	-	AL-2703007-BAD4AEE158E84313A8561C0A4BE50371
Igaci	1	2023/02/11	15:45:00	-9,554070	-36,578900	0,00	-	-	AL-2703106-23D68A6B0F8D405D8B592853210E1B55
Igreja Nova	1	2023/02/08	16:41:00	-10,084170	-36,666820	0,00	-	-	AL-2703205-BFD7E9A89EA5425EA327ECA56BF96544
Minador do Negrão	1	2023/02/06	15:39:00	-9,306640	-36,897290	12,04	-	-	AL-2705309-7BBFE52C525040E498CD9554208100DE
Murici	1	2023/02/07	16:13:00	-9,339200	-35,906000	0,00	-	-	AL-2705507-5776400797904054854FDA3B1BA1F420
Palmeira dos Índios	1	2023/02/10	16:07:00	-9,346490	-36,637790	0,00	-	Floresta Estacional	-
Piaçabuçu	1	2023/02/05	15:58:00	-10,393040	-36,485440	1,35	-	Formações Pioneiras	AL-2706802-12EF9965ABA244D4905D994A316710DD
Porto Calvo	1	2023/02/09	15:35:00	-8,950790	-35,396150	7,99	-	-	AL-2707305-852ADF80BE5447F094D5D6401F80E18E