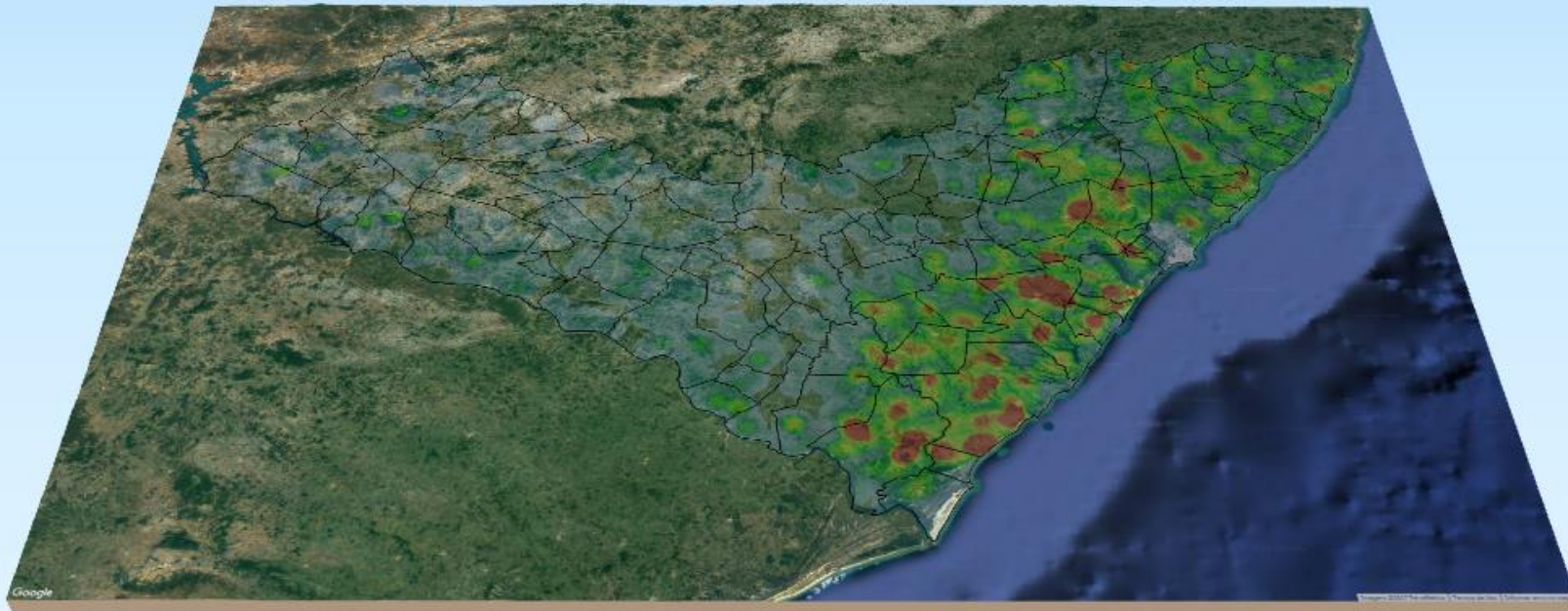


RELATÓRIO DE MONITORAMENTO DE FOCOS DE QUEIMADAS

12 a 18 de Fevereiro de 2023



MONITORAMENTO DE FOCOS DE QUEIMADAS NO ESTADO DE ALAGOAS
RELATÓRIO TÉCNICO

PAULO SURUAGY DO AMARAL DANTAS

Governador do Estado de Alagoas

GINO CÉSAR MENESES PAIVA

Secretário de Estado do Meio Ambiente e dos Recursos Hídricos

GUSTAVO RESSURREIÇÃO LOPES

Diretor-Presidente do Instituto do Meio Ambiente de Alagoas

IVENS BARBOZA LEÃO

Assessor Executivo de Gestão do
Instituto do Meio Ambiente de Alagoas

EPITÁCIO CORREIA DE FARIAS JÚNIOR

Gerente de Fauna, Flora e Unidades de Conservação do
Instituto do Meio Ambiente de Alagoas

DANIEL NIVALDO DA CONCEIÇÃO

Assessor Ambiental de Geoprocessamento do
Instituto do Meio Ambiente de Alagoas

RESUMO DAS OCORRÊNCIAS DOS FOCOS DE QUEIMADAS 12 a 18/02/2023

QUANTIDADE TOTAL DE FOCOS NO ESTADO: 371

QUANTIDADE DE FOCOS MONITORADOS¹: 299

QUANTIDADE DE FOCOS QUE AFETARAM UNIDADES DE CONSERVAÇÃO: 24

Área de Proteção Ambiental Serra da Caiçara: 11

Área de Proteção Ambiental de Murici: 2

Área de Proteção Ambiental da Marituba do Peixe: 1

Área de Proteção Ambiental de Santa Rita: 1

Área de Proteção Ambiental do Pratagy: 1

Reserva Particular do Patrimônio Natural Dubinha Guimarães: 7

Reserva Particular do Patrimônio Natural Gulandim: 1

QUANTIDADE DE FOCOS QUE AFETARAM VEGETAÇÃO: 85

Floresta Estacional: 26

Floresta Ombrófila: 24

Transições Fitoecológicas: 16

Caatinga: 15

Formações Pioneiras: 3

Cerrado: 1

RANKING DOS MUNICÍPIOS COM MAIOR QUANTIDADE DE REGISTROS DE FOCOS:

1-Teotônio Vilela: 33

2-Penedo: 30

3-Campo Alegre: 26

4-Junqueiro: 18

5-Coruripe: 17

RANKING DOS MUNICÍPIOS COM MENOR QUANTIDADE DE REGISTROS DE FOCOS:

1-Anadia: 1

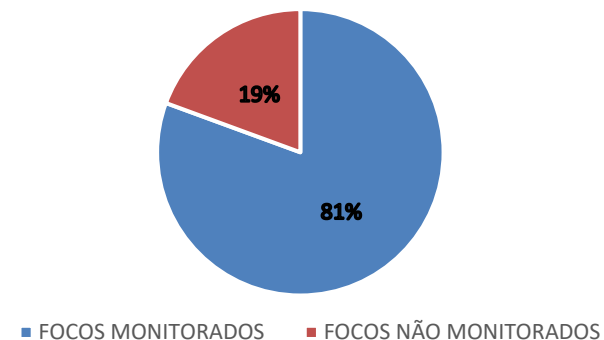
2-Arapiraca: 1

3-Girau do Ponciano: 1

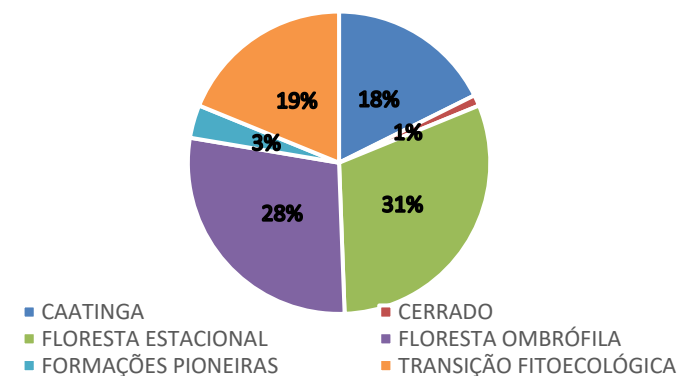
4-Jacuípe: 1

5-Japaratinga: 1

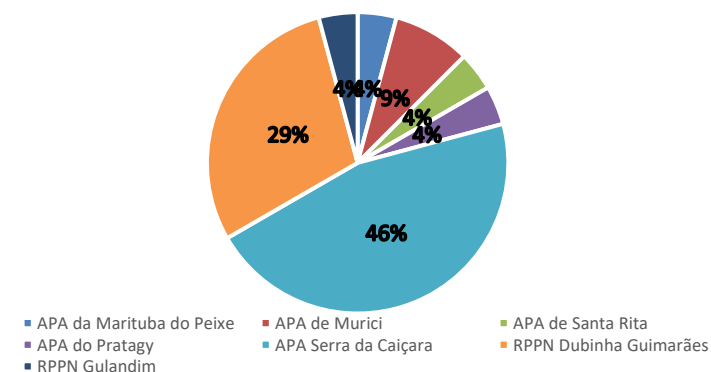
FOCOS MONITORADOS E NÃO MONITORADOS



FOCOS POR TIPO DE VEGETAÇÃO AFETADA



FOCOS POR UC'S AFETADAS



¹Focos monitorados correspondem àqueles que afetaram remanescentes de vegetação ou unidades de conservação, além das ocorrências identificadas nas propriedades rurais, segundo dados do Cadastro Ambiental Rural.



INSTITUTO DO MEIO AMBIENTE
ESTADO DE ALAGOAS

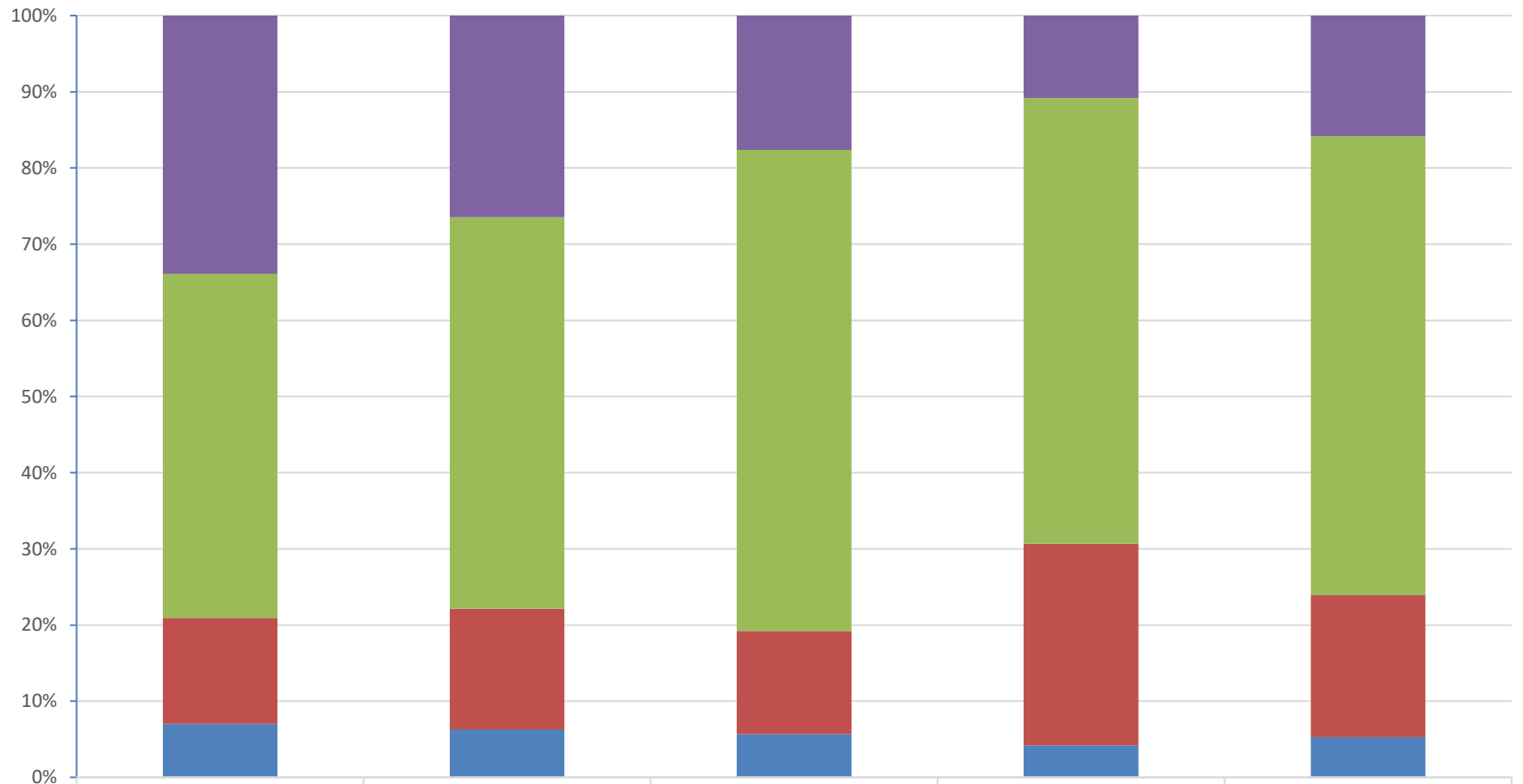
Av. Fernandes Lima, 679
Farol – CEP 57057-450 – Maceió, Alagoas.
Fone: 3315-1738/1778
Fax 3315-1732; www.ima.al.gov.

INSTITUTO DO MEIO AMBIENTE DE ALAGOAS
ASSESSORIA AMBIENTAL DE GEOPROCESSAMENTO
RELATÓRIO SEMANAL DE MONITORAMENTO DE FOCOS DE QUEIMADAS

Página: 4

Relatório:
2023 12-18/02

Evolução dos Focos de Queimadas



	2021	2022	JAN	6	7
Focos Não Monitorados	3098	1825	239	49	72
Propriedades CAR	4130	3542	857	265	275
Em Remanescentes de Vegetação	1273	1089	184	120	85
Em Unidades de Conservação	642	435	77	19	24

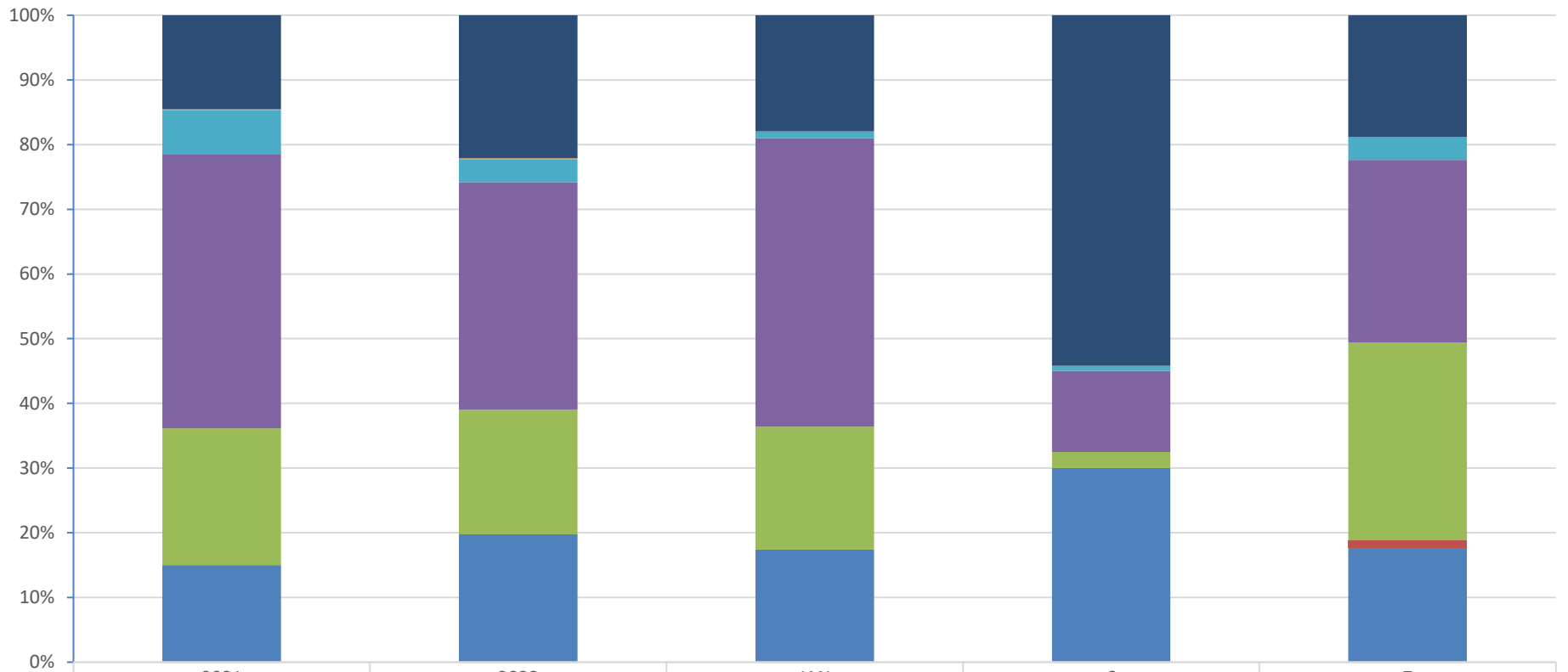


INSTITUTO DO MEIO AMBIENTE
ESTADO DE ALAGOAS

Av. Fernandes Lima, 679
Farol – CEP 57057-450 – Maceió, Alagoas.
Fone: 3315-1738/1778
Fax 3315-1732; www.ima.al.gov.

INSTITUTO DO MEIO AMBIENTE DE ALAGOAS
ASSESSORIA AMBIENTAL DE GEOPROCESSAMENTO
RELATÓRIO SEMANAL DE MONITORAMENTO DE FOCOS DE QUEIMADAS

Evolução dos Focos de Queimadas em Remanescentes de Vegetação



	2021	2022	JAN	6	7
Transição Fitoecológicas	185	241	33	65	16
Refúgio Ecológico	2	1	0	0	0
Formações Pioneiras	86	39	2	1	3
Floresta Ombrófila	540	383	82	15	24
Floresta Estacional	269	210	35	3	26
Cerrado	0	0	0	0	1
Caatinga	191	215	32	36	15

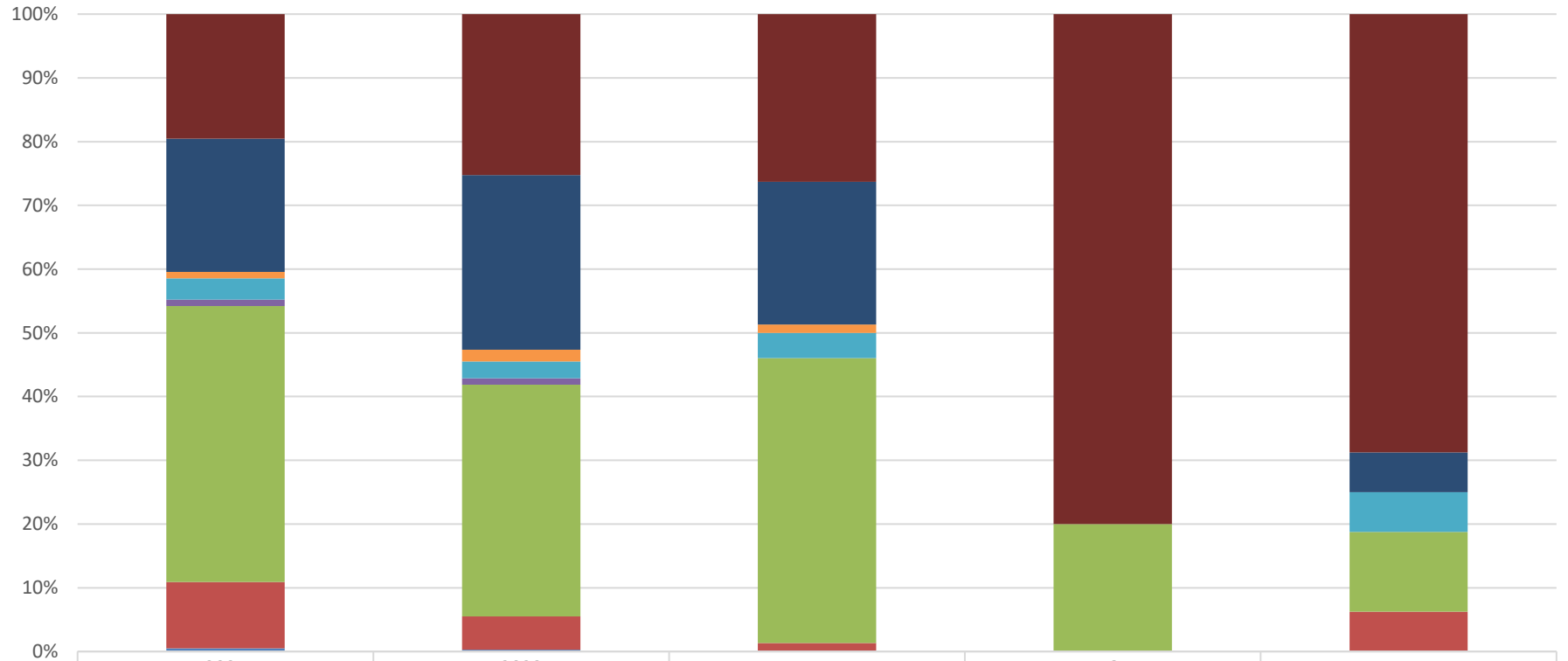


INSTITUTO DO MEIO AMBIENTE
ESTADO DE ALAGOAS

Av. Fernandes Lima, 679
Farol – CEP 57057-450 – Maceió, Alagoas.
Fone: 3315-1738/1778
Fax 3315-1732; www.ima.al.gov.

INSTITUTO DO MEIO AMBIENTE DE ALAGOAS
ASSESSORIA AMBIENTAL DE GEOPROCESSAMENTO
RELATÓRIO SEMANAL DE MONITORAMENTO DE FOCOS DE QUEIMADAS

Evolução dos Focos de Queimadas em APAs



	2021	2022	JAN	6	7
■ APA Serra da Caiçara	399	96	20	12	11
■ APA do Pratagy	426	104	17	0	1
■ APA do Catolé e Fernão Velho	21	7	1	0	0
■ APA de Santa Rita	68	10	3	0	1
■ APA de Piaçabuçu	21	4	0	0	0
■ APA de Murici	883	138	34	3	2
■ APA da Marituba do Peixe	213	20	1	0	1
■ APA Costa dos Corais	10	1	0	0	0

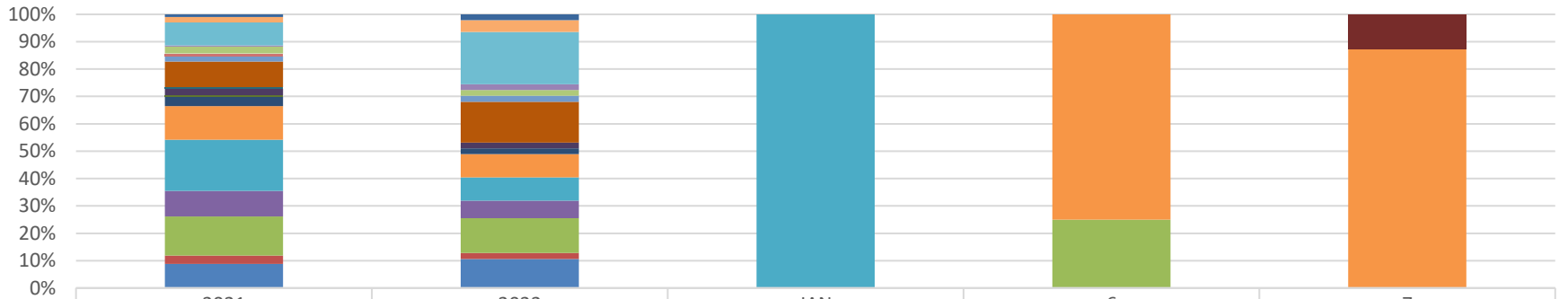


INSTITUTO DO MEIO AMBIENTE
ESTADO DE ALAGOAS

Av. Fernandes Lima, 679
Farol – CEP 57057-450 – Maceió, Alagoas.
Fone: 3315-1738/1778
Fax 3315-1732; www.ima.al.gov.

INSTITUTO DO MEIO AMBIENTE DE ALAGOAS
ASSESSORIA AMBIENTAL DE GEOPROCESSAMENTO
RELATÓRIO SEMANAL DE MONITORAMENTO DE FOCOS DE QUEIMADAS

Evolução dos Focos de Queimadas em RPPNs



	2021	2022	JAN	6	7
■ RPPN Triunfo	2	1	0	0	0
■ RPPN Tarcizo Toledo Carnaúba	4	2	0	0	0
■ RPPN Serra d'Água	17	9	0	0	0
■ RPPN Saint Michael 1	1	1	0	0	0
■ RPPN Riacho Seco	5	1	0	0	0
■ RPPN Quebra Carro	2	0	0	0	0
■ RPPN Planalto	4	1	0	0	0
■ RPPN Pereira	19	7	0	0	0
■ RPPN Mata do Cedro	1	0	0	0	0
■ RPPN Madeiras	5	1	0	0	0
■ RPPN Júlia Silveira Coutinho	1	0	0	0	0
■ RPPN Gulandim	0	0	0	0	1
■ RPPN Eustáquio Toledo Neto	7	1	0	0	0
■ RPPN Dubinha Guimarães	25	4	0	3	7
■ RPPN Conceição Lyra 3	38	4	1	0	0
■ RPPN Conceição Lyra 2	19	3	0	0	0
■ RPPN Benedito Coutinho	29	6	0	1	0
■ RPPN Antônio Coutinho	6	1	0	0	0
■ RPPN Alfredo Elias da Rosa Oiticica	18	5	0	0	0

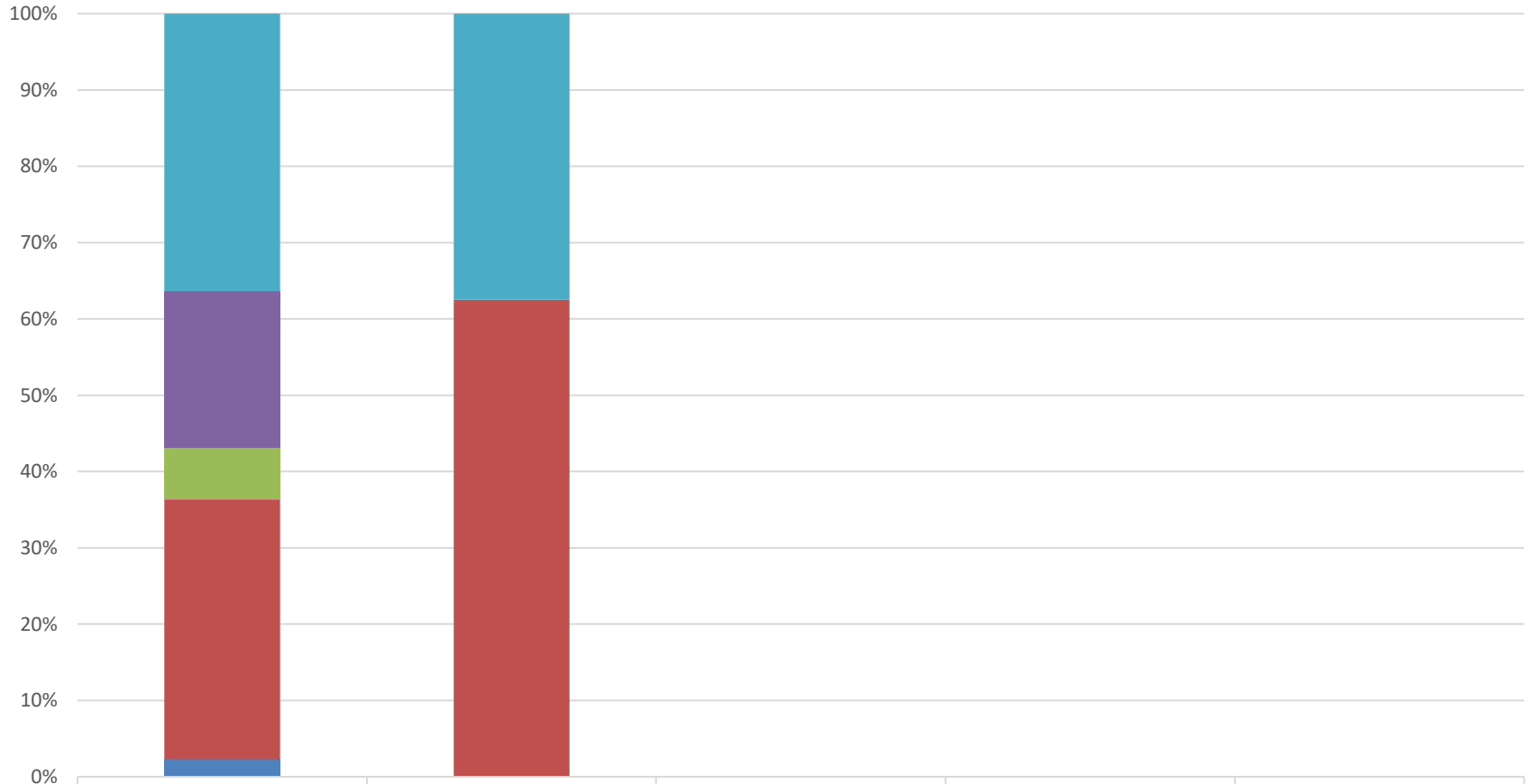


INSTITUTO DO MEIO AMBIENTE
ESTADO DE ALAGOAS

Av. Fernandes Lima, 679
Farol – CEP 57057-450 – Maceió, Alagoas.
Fone: 3315-1738/1778
Fax 3315-1732; www.ima.al.gov.

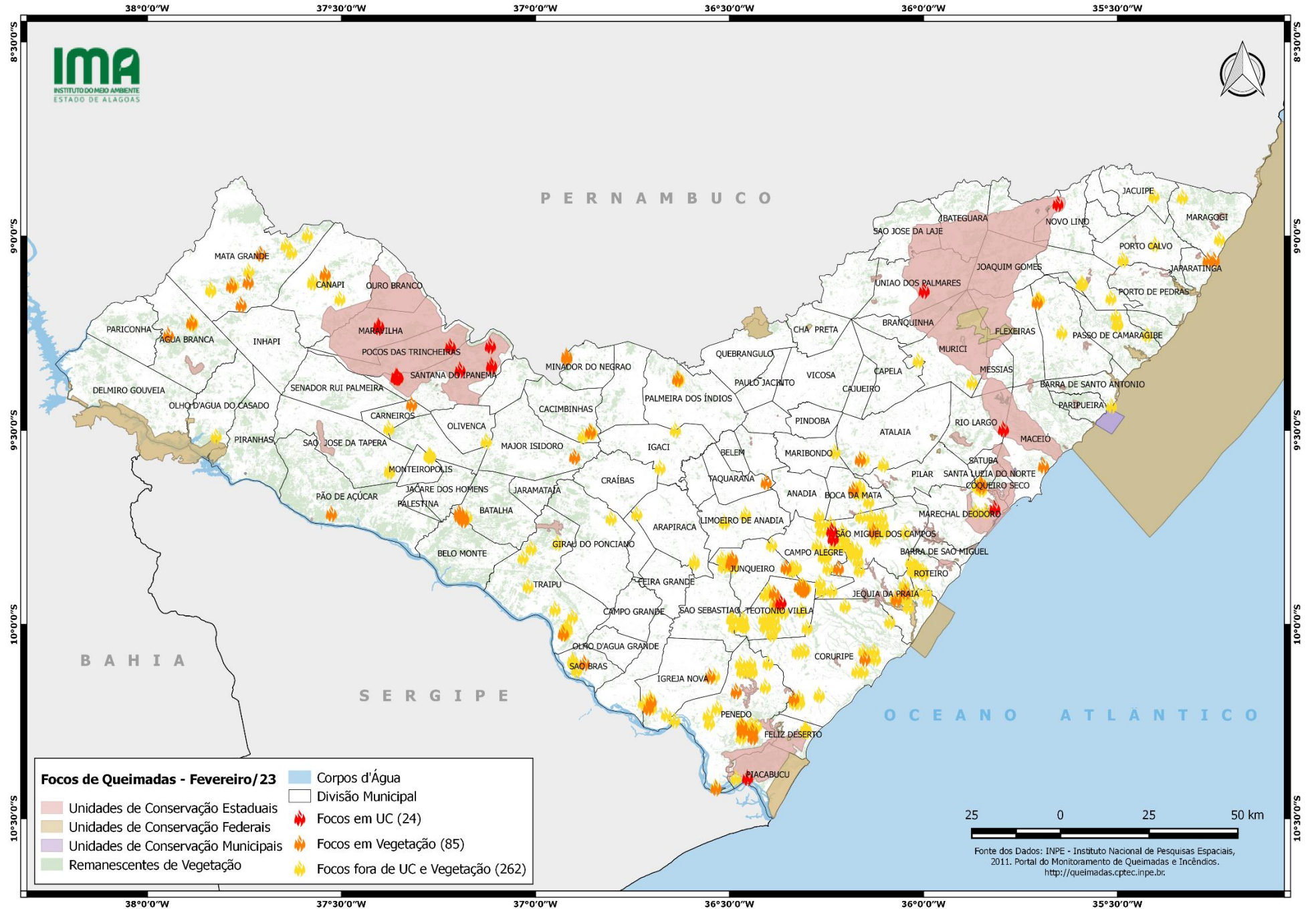
INSTITUTO DO MEIO AMBIENTE DE ALAGOAS
ASSESSORIA AMBIENTAL DE GEOPROCESSAMENTO
RELATÓRIO SEMANAL DE MONITORAMENTO DE FOCOS DE QUEIMADAS

Evolução dos Focos de Queimadas em Outras Unidades de Conservação

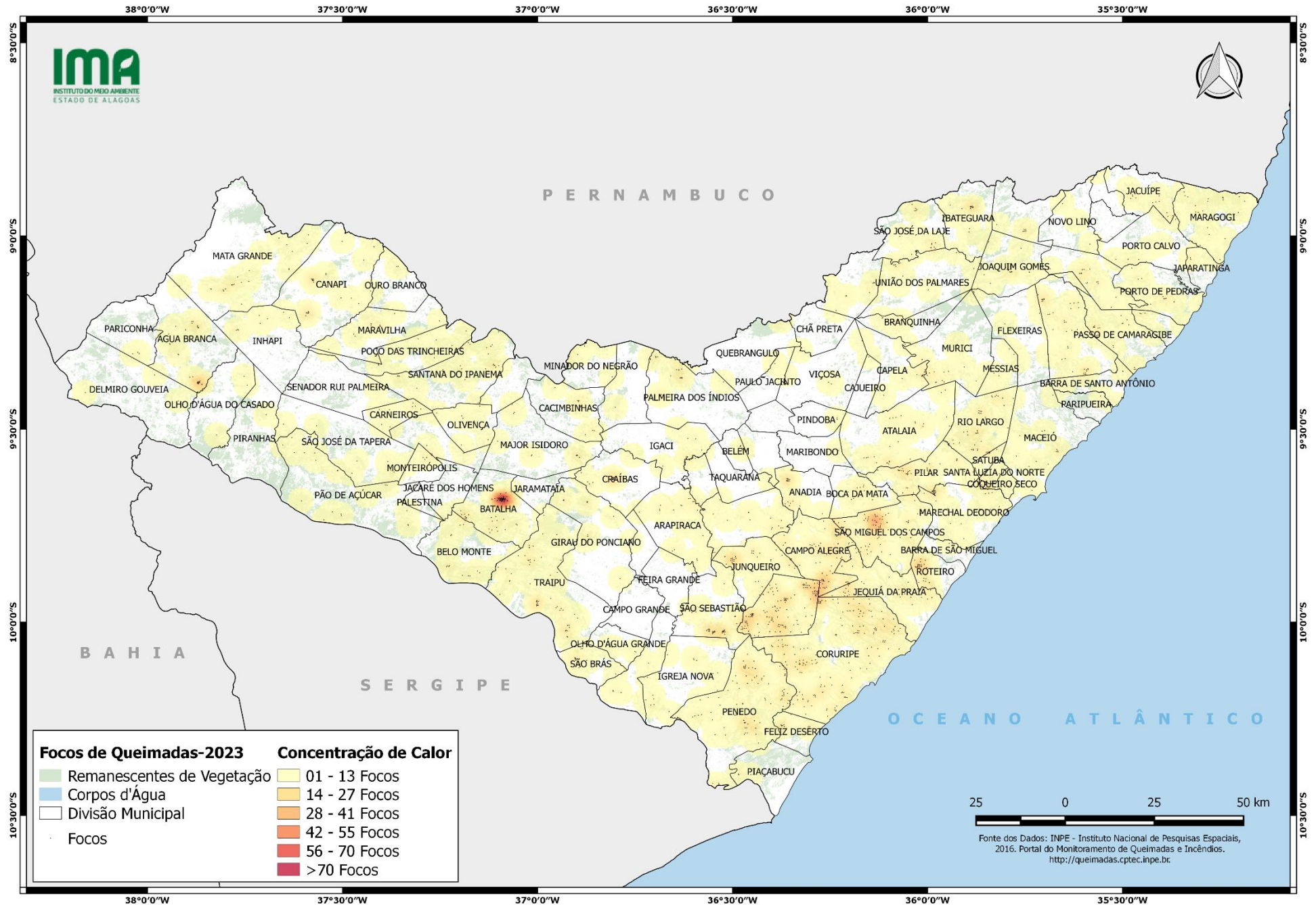


	2021	2022	JAN	6	7
RESEX de Jequiá	16	3	0	0	0
RESEC Manguezais da Lagoa de Roteiro	9	0	0	0	0
REBIO de Pedra Talhada	3	0	0	0	0
MONA do Rio São Francisco	15	5	0	0	0
ESEC de Murici	1	0	0	0	0

DISTRIBUIÇÃO ESPACIAL DOS FOCOS DE QUEIMADAS – 12 a 18/02/2023



CONCENTRAÇÃO DOS FOCOS DE QUEIMADAS – 01/01/2022 a 18/02/2022





INSTITUTO DO MEIO AMBIENTE
ESTADO DE ALAGOAS

Av. Fernandes Lima, 679
Farol – CEP 57057-450 – Maceió, Alagoas.
Fone: 3315-1738/1778
Fax 3315-1732; www.ima.al.gov.

INSTITUTO DO MEIO AMBIENTE DE ALAGOAS
ASSESSORIA AMBIENTAL DE GEOPROCESSAMENTO
RELATÓRIO SEMANAL DE MONITORAMENTO DE FOCOS DE QUEIMADAS

Página: 11

Relatório:
2023 12-18/02

MUNICÍPIO	QTD FOCOS	DATA (aaaa/mm/dd)	HORA GMT (hms)	LATITUDE	LONGITUDE	PRECIPITAÇÃO (mm)	UNIDADE DE CONSERVAÇÃO	TIPO DE VEGETAÇÃO AFETADA	CÓDIGO DA PROPRIEDADE DE OCORRÊNCIA DO FOCO DE QUEIMADA
Teotonio Vilela	33	2023/02/14	22:30:01	-9,922321	-36,408649	0,00	-	-	AL-2704005-670530B13C124AD79B935FA22ABF6849
		2023/02/12	22:46:01	-9,967500	-36,361200	0,00	-	-	AL-2709152-0D23BAF1B1F047F590D5A79D853D7888
		2023/02/12	22:54:01	-9,964097	-36,385731	0,00	-	-	AL-2709152-26256F187877430E9E9D898422B5D52F
		2023/02/13	23:06:02	-9,986400	-36,384800	0,00	-	-	AL-2709152-26256F187877430E9E9D898422B5D52F
		2023/02/18	00:16:02	-9,986400	-36,384800	0,00	-	-	AL-2709152-26256F187877430E9E9D898422B5D52F
		2023/02/14	22:30:01	-9,918854	-36,384739	0,07	-	Floresta Estacional	AL-2709152-27771533D133461AAA4FFC8CB3D1574F
		2023/02/17	15:35:00	-9,963210	-36,314770	0,84	-	-	AL-2709152-285DF44D715A489FA661A87055ABD966
		2023/02/15	03:36:00	-9,986670	-36,405670	0,74	-	-	AL-2709152-321481146AEC4F3D93E02CC2D76DD8A4
		2023/02/15	04:27:00	-9,898010	-36,311170	0,40	-	-	AL-2709152-3747C440C8EB457DA6CCD5AF0F554F84
		2023/02/12	22:54:01	-9,962904	-36,378395	0,00	-	-	AL-2709152-4F68745401FB404B80AC8C0186229851
		2023/02/14	22:30:01	-9,910884	-36,398804	0,00	-	-	AL-2709152-50D26490F00149D3BBA1C49679280603
		2023/02/14	00:06:02	-10,007200	-36,300400	0,52	-	-	AL-2709152-55E725B054DD48899D77BF43F4461932
		2023/02/15	00:36:02	-10,007200	-36,300400	0,42	-	-	AL-2709152-55E725B054DD48899D77BF43F4461932
		2023/02/17	23:16:02	-9,984900	-36,465700	0,20	-	-	AL-2709152-6722E056722E4E25A49B664FC6CF1634
		2023/02/17	22:26:02	-9,984900	-36,465700	0,20	-	-	AL-2709152-6722E056722E4E25A49B664FC6CF1634
		2023/02/13	22:42:01	-9,942696	-36,367661	0,00	RPPN Gulandim	Floresta Estacional	AL-2709152-712E016E31E443E5BF34E7D04D5A1D22
		2023/02/17	22:26:02	-10,004200	-36,462300	0,27	-	-	AL-2709152-78AB4BD640894BA8BB23C24B9AEEDB48
		2023/02/18	16:07:00	-10,000590	-36,463750	0,00	-	-	AL-2709152-78AB4BD640894BA8BB23C24B9AEEDB48
		2023/02/18	16:07:00	-10,001200	-36,467540	0,00	-	-	AL-2709152-78AB4BD640894BA8BB23C24B9AEEDB48
		2023/02/18	16:07:00	-9,997130	-36,464300	0,00	-	-	AL-2709152-78AB4BD640894BA8BB23C24B9AEEDB48
		2023/02/18	16:07:00	-9,997740	-36,468080	0,00	-	-	AL-2709152-78AB4BD640894BA8BB23C24B9AEEDB48
		2023/02/17	03:49:00	-9,901080	-36,316890	0,42	-	-	AL-2709152-7BC768AD0A1F4BD0B526F904AB521FF6
		2023/02/14	22:30:01	-9,920586	-36,396683	0,02	-	-	AL-2709152-83134F24CE9049C2BA090BD379845658
		2023/02/15	04:27:00	-9,903400	-36,316110	0,40	-	-	AL-2709152-8A0CA22216414920B2B28F7B422BD433
		2023/02/15	04:27:00	-9,902880	-36,320210	0,40	-	Floresta Estacional	AL-2709152-8F9ACCF3F7AE4028A36DE8746F40A0BF
		2023/02/17	03:49:00	-9,904450	-36,317410	0,42	-	-	AL-2709152-8F9ACCF3F7AE4028A36DE8746F40A0BF
		2023/02/15	04:27:00	-9,909910	-36,312260	0,40	-	Floresta Estacional	AL-2709152-9A0453D45EEF4DB4B7C87C3DE210D062
		2023/02/15	04:27:00	-9,910450	-36,308010	0,40	-	Floresta Estacional	AL-2709152-9A0453D45EEF4DB4B7C87C3DE210D062
		2023/02/13	22:42:01	-9,945232	-36,384171	0,00	-	-	AL-2709152-AE58363989B04710B87719DDE09BF7A0
		2023/02/15	04:27:00	-9,903930	-36,311950	0,40	-	-	AL-2709152-C6B9ADDAC4F74C32A762EEC902430A02
		2023/02/17	15:35:00	-10,025090	-36,390430	0,89	-	-	AL-2709152-C84ECA18F00546FA97B443D458F6B930
		2023/02/13	22:42:01	-9,943964	-36,375912	0,00	-	Floresta Estacional	-
		2023/02/15	04:27:00	-9,904480	-36,307600	0,40	-	Floresta Estacional	-
Penedo	30	2023/02/14	01:46:02	-10,100200	-36,472100	0,10	-	-	AL-2706703-042C8191972A470692C55DB54BF888D5
		2023/02/16	01:26:02	-10,100200	-36,472100	0,00	-	-	AL-2706703-042C8191972A470692C55DB54BF888D5
		2023/02/12	23:56:03	-10,254800	-36,444300	0,00	-	-	AL-2706703-0EB1473CE56F49DDBF1B87CCFE8BD0F1
		2023/02/16	01:26:03	-10,254800	-36,444300	0,00	-	-	AL-2706703-0EB1473CE56F49DDBF1B87CCFE8BD0F1
		2023/02/15	01:06:03	-10,254800	-36,444300	0,06	-	-	AL-2706703-0EB1473CE56F49DDBF1B87CCFE8BD0F1
		2023/02/16	00:26:03	-10,273700	-36,467700	0,00	-	Floresta Estacional	AL-2706703-120500CF7174441AB956B4E1B0FBD48A



INSTITUTO DO MEIO AMBIENTE
ESTADO DE ALAGOAS

Av. Fernandes Lima, 679
Farol – CEP 57057-450 – Maceió, Alagoas.
Fone: 3315-1738/1778
Fax 3315-1732; www.ima.al.gov.

INSTITUTO DO MEIO AMBIENTE DE ALAGOAS
ASSESSORIA AMBIENTAL DE GEOPROCESSAMENTO
RELATÓRIO SEMANAL DE MONITORAMENTO DE FOCOS DE QUEIMADAS

Página: 12

Relatório:
2023 12-18/02

2023/02/16	00:17:00	-10,273390	-36,463760	0,00	-	-	AL-2706703-120500CF7174441AB956B4E1B0FBD48A
2023/02/16	01:26:02	-10,100700	-36,445100	0,00	-	-	AL-2706703-50A3A17BF1A24F41A99F2AA7B2A3A238
2023/02/13	01:16:03	-10,274200	-36,440800	0,20	-	Floresta Estacional	AL-2706703-5DF189189EA844BE86176930E7200C14
2023/02/16	00:26:03	-10,274200	-36,440800	0,00	-	Floresta Estacional	AL-2706703-5DF189189EA844BE86176930E7200C14
2023/02/15	00:16:03	-10,274200	-36,440800	0,09	-	Floresta Estacional	AL-2706703-5DF189189EA844BE86176930E7200C14
2023/02/15	01:06:03	-10,274200	-36,440800	0,09	-	Floresta Estacional	AL-2706703-5DF189189EA844BE86176930E7200C14
2023/02/17	22:04:25	-10,260000	-36,430000	0,10	-	-	AL-2706703-5DF189189EA844BE86176930E7200C14
2023/02/15	22:17:57	-10,098104	-36,400928	0,20	-	-	AL-2706703-85546FAA5EE0487CB4018CF179D1B091
2023/02/14	22:06:03	-10,252800	-36,552000	0,00	-	-	AL-2706703-85DCE4E4213E44BB8E5E48C2ABDE85FD
2023/02/13	16:00:00	-10,420180	-36,534970	0,20	-	Formações Pioneiras	AL-2706703-8C14C79C5FD44628A68F9812EF8DB846
2023/02/16	00:36:03	-10,159200	-36,407800	0,00	-	-	AL-2706703-9BC765EC8548424D9D867866EF241A25
2023/02/12	00:46:02	-10,119500	-36,468600	0,00	-	-	AL-2706703-A0804751667A41FDBF71F56450E2D635
2023/02/12	00:46:02	-10,120100	-36,441700	0,00	-	-	AL-2706703-A0804751667A41FDBF71F56450E2D635
2023/02/14	01:46:02	-10,119500	-36,468600	0,10	-	-	AL-2706703-A0804751667A41FDBF71F56450E2D635
2023/02/14	01:46:02	-10,120100	-36,441700	0,18	-	-	AL-2706703-A0804751667A41FDBF71F56450E2D635
2023/02/14	00:32:00	-10,118740	-36,458860	0,10	-	-	AL-2706703-A0804751667A41FDBF71F56450E2D635
2023/02/14	00:32:00	-10,117350	-36,448630	0,11	-	-	AL-2706703-A0804751667A41FDBF71F56450E2D635
2023/02/16	01:26:02	-10,120100	-36,441700	0,00	-	-	AL-2706703-A0804751667A41FDBF71F56450E2D635
2023/02/18	00:26:03	-10,214600	-36,532100	0,00	-	-	AL-2706703-A5286CF383C34551965BEE58808598D0
2023/02/12	22:53:57	-10,260117	-36,467701	0,00	-	Floresta Estacional	AL-2706703-DA331A05A4EC4204905E4719E62F96C1
2023/02/17	22:04:25	-10,260000	-36,470000	0,20	-	-	AL-2706703-DA331A05A4EC4204905E4719E62F96C1
2023/02/17	22:04:25	-10,290000	-36,470000	0,10	-	-	AL-2706703-E17D37E1C81A46D183085DD91739A4E4
2023/02/16	00:17:00	-10,171440	-36,482830	0,00	-	Floresta Estacional	AL-2706703-EE8A1BCD5E214CD789F4FA488DC3BE76
2023/02/17	22:04:25	-10,290000	-36,440000	0,10	-	Floresta Estacional	-
2023/02/16	22:36:01	-9,793800	-36,391700	0,00	-	-	AL-2701407-1530CC44EF4F48B688A0D54DFEE9CB66
2023/02/13	01:06:01	-9,911600	-36,263400	0,00	-	-	AL-2701407-1F3B581A77ED4F4AB48EB247AAA53D80
2023/02/13	23:16:01	-9,911600	-36,263400	0,00	-	-	AL-2701407-1F3B581A77ED4F4AB48EB247AAA53D80
2023/02/16	21:36:00	-9,738400	-36,266700	0,00	-	-	AL-2701407-393A24F6C1F24DD2BB3B63870B9F4A5D
2023/02/13	22:42:03	-9,823993	-36,250519	0,00	-	-	AL-2701407-7472F18777EA4021A942AC15E71BCB2F
2023/02/16	22:36:01	-9,777500	-36,233000	0,00	RPPN Dubinha Guimarães	Floresta Ombrófila	AL-2701407-98EFF0310AAB468E86DB2DD843629AF7
2023/02/16	22:36:00	-9,758200	-36,236400	0,00	RPPN Dubinha Guimarães	Floresta Ombrófila	AL-2701407-98EFF0310AAB468E86DB2DD843629AF7
2023/02/16	22:46:01	-9,777500	-36,233000	0,00	RPPN Dubinha Guimarães	Floresta Ombrófila	AL-2701407-98EFF0310AAB468E86DB2DD843629AF7
2023/02/16	22:46:00	-9,758200	-36,236400	0,00	RPPN Dubinha Guimarães	Floresta Ombrófila	AL-2701407-98EFF0310AAB468E86DB2DD843629AF7
2023/02/17	21:46:01	-9,777500	-36,233000	0,10	RPPN Dubinha Guimarães	Floresta Ombrófila	AL-2701407-98EFF0310AAB468E86DB2DD843629AF7
2023/02/17	21:56:01	-9,777500	-36,233000	0,10	RPPN Dubinha Guimarães	Floresta Ombrófila	AL-2701407-98EFF0310AAB468E86DB2DD843629AF7
2023/02/17	21:56:00	-9,758200	-36,236400	0,01	RPPN Dubinha Guimarães	Floresta Ombrófila	AL-2701407-98EFF0310AAB468E86DB2DD843629AF7
2023/02/16	21:36:00	-9,757700	-36,263400	0,00	-	-	AL-2701407-98EFF0310AAB468E86DB2DD843629AF7
2023/02/17	00:47:01	-9,794519	-36,201206	0,20	-	-	AL-2701407-98EFF0310AAB468E86DB2DD843629AF7
2023/02/17	00:47:01	-9,793327	-36,193329	0,20	-	-	AL-2701407-98EFF0310AAB468E86DB2DD843629AF7
2023/02/17	23:56:01	-9,796800	-36,229600	0,12	-	-	AL-2701407-98EFF0310AAB468E86DB2DD843629AF7
2023/02/17	21:46:01	-9,778000	-36,205900	0,11	-	-	AL-2701407-98EFF0310AAB468E86DB2DD843629AF7
2023/02/17	21:56:01	-9,778000	-36,205900	0,11	-	-	AL-2701407-98EFF0310AAB468E86DB2DD843629AF7

Campo Alegre

26



INSTITUTO DO MEIO AMBIENTE
ESTADO DE ALAGOAS

Av. Fernandes Lima, 679
Farol – CEP 57057-450 – Maceió, Alagoas.
Fone: 3315-1738/1778
Fax 3315-1732; www.ima.al.gov.

INSTITUTO DO MEIO AMBIENTE DE ALAGOAS
ASSESSORIA AMBIENTAL DE GEOPROCESSAMENTO
RELATÓRIO SEMANAL DE MONITORAMENTO DE FOCOS DE QUEIMADAS

Página: 13

Relatório:
2023 12-18/02

		2023/02/17	22:26:01	-9,797300	-36,202600	0,20	-	-	AL-2701407-98EFF0310AAB468E86DB2DD843629AF7
		2023/02/17	22:26:01	-9,796800	-36,229600	0,12	-	-	AL-2701407-98EFF0310AAB468E86DB2DD843629AF7
		2023/02/17	22:36:01	-9,796800	-36,229600	0,12	-	-	AL-2701407-98EFF0310AAB468E86DB2DD843629AF7
		2023/02/13	23:16:01	-9,912100	-36,236300	0,00	-	-	AL-2701407-9EBBF24A792C48CAB76025FEC6C56817
		2023/02/13	01:06:01	-9,892300	-36,266800	0,00	-	-	AL-2701407-D7A7EA8B3F524860A6F04BBF577366D2
		2023/02/14	21:56:01	-9,854200	-36,246500	0,00	-	-	AL-2701407-E1046F6E0294494A980FF69F62C6ED60
		2023/02/17	03:06:01	-9,852700	-36,327600	0,10	-	-	AL-2701407-E1046F6E0294494A980FF69F62C6ED60
		2023/02/17	02:57:00	-9,855250	-36,334220	0,10	-	-	AL-2701407-E1046F6E0294494A980FF69F62C6ED60
		2023/02/16	04:56:01	-9,830000	-36,519600	0,00	-	-	AL-2704005-59A19D07425B460A8715E8EA442A7A34
		2023/02/18	01:56:01	-9,830000	-36,519600	0,00	-	-	AL-2704005-59A19D07425B460A8715E8EA442A7A34
		2023/02/18	02:06:01	-9,830000	-36,519600	0,00	-	-	AL-2704005-59A19D07425B460A8715E8EA442A7A34
		2023/02/16	04:10:00	-9,841530	-36,496580	0,00	-	Floresta Estacional	AL-2704005-642C24CC376C4677BAA32C3E94E49040
		2023/02/16	04:10:00	-9,836730	-36,499980	0,00	-	-	AL-2704005-642C24CC376C4677BAA32C3E94E49040
		2023/02/16	04:10:00	-9,837300	-36,496000	0,00	-	-	AL-2704005-642C24CC376C4677BAA32C3E94E49040
		2023/02/16	04:10:00	-9,840410	-36,504550	0,00	-	-	AL-2704005-642C24CC376C4677BAA32C3E94E49040
		2023/02/16	04:10:00	-9,840970	-36,500570	0,00	-	-	AL-2704005-642C24CC376C4677BAA32C3E94E49040
		2023/02/16	04:10:00	-9,845210	-36,501160	0,00	-	-	AL-2704005-642C24CC376C4677BAA32C3E94E49040
		2023/02/17	03:06:01	-9,852200	-36,354600	0,00	-	Floresta Estacional	AL-2704005-7175777D10184B6B9EFDCCD1A0214895F
		2023/02/17	02:57:00	-9,854300	-36,339080	0,09	-	-	AL-2704005-7175777D10184B6B9EFDCCD1A0214895F
		2023/02/16	04:56:01	-9,849700	-36,489300	0,00	-	-	AL-2704005-971C1961369D4E8A962999806C184171
		2023/02/16	05:06:01	-9,849700	-36,489300	0,00	-	-	AL-2704005-971C1961369D4E8A962999806C184171
		2023/02/16	04:56:01	-9,830500	-36,492700	0,00	-	Floresta Estacional	AL-2704005-DC3A69B48DA14756B069120B8F08BE1B
		2023/02/16	05:06:01	-9,830500	-36,492700	0,00	-	Floresta Estacional	AL-2704005-DC3A69B48DA14756B069120B8F08BE1B
		2023/02/16	05:26:00	-9,830500	-36,492700	0,00	-	Floresta Estacional	AL-2704005-DC3A69B48DA14756B069120B8F08BE1B
		2023/02/18	01:56:01	-9,830500	-36,492700	0,00	-	Floresta Estacional	AL-2704005-DC3A69B48DA14756B069120B8F08BE1B
		2023/02/18	02:06:01	-9,830500	-36,492700	0,00	-	Floresta Estacional	AL-2704005-DC3A69B48DA14756B069120B8F08BE1B
		2023/02/17	00:56:00	-10,187740	-36,321470	0,77	-	-	AL-2702306-18871E9E9066460E867554F17D8A59D0
		2023/02/17	00:56:00	-10,200520	-36,333080	0,64	-	-	AL-2702306-563B93347F684CCFA2EED9F5A8A966E8
		2023/02/17	23:46:02	-10,087500	-36,124000	1,48	-	-	AL-2702306-618FEFCA8BFB4D9A9F4B6019B29BFB05
		2023/02/17	00:56:00	-10,189790	-36,334640	0,75	-	Formações Pioneiras	AL-2702306-854CD55DBFA74D1381E5494D7998258E
		2023/02/17	23:46:02	-10,087000	-36,151100	1,58	-	Floresta Ombrófila	AL-2702306-9E67CAF9EB3149019563A32EE0FAEE3F
		2023/02/12	21:46:01	-9,951300	-36,202400	0,00	-	-	AL-2702306-A5C5441CEC524FEDA34841BE6E1A9AB4
		2023/02/14	21:56:01	-9,951300	-36,202400	0,10	-	-	AL-2702306-A5C5441CEC524FEDA34841BE6E1A9AB4
		2023/02/14	23:16:02	-10,068200	-36,127500	0,40	-	-	AL-2702306-BC632E6717E94300B25C3A0087EA9FED
		2023/02/14	23:16:02	-10,067700	-36,154600	0,36	-	-	AL-2702306-BC632E6717E94300B25C3A0087EA9FED
		2023/02/15	01:11:19	-10,069704	-36,325985	0,47	-	-	AL-2702306-BC632E6717E94300B25C3A0087EA9FED
		2023/02/15	01:11:19	-10,068147	-36,316803	0,50	-	-	AL-2702306-BC632E6717E94300B25C3A0087EA9FED
		2023/02/15	01:11:19	-10,066587	-36,307613	0,50	-	-	AL-2702306-BC632E6717E94300B25C3A0087EA9FED
		2023/02/17	23:46:02	-10,068200	-36,127500	1,74	-	-	AL-2702306-BC632E6717E94300B25C3A0087EA9FED
		2023/02/17	23:46:02	-10,067700	-36,154600	1,77	-	-	AL-2702306-BC632E6717E94300B25C3A0087EA9FED
		2023/02/17	01:06:03	-10,199400	-36,319700	0,66	-	-	AL-2702306-C01AFF84771841288017F3EE75A3BD62
		2023/02/17	01:16:03	-10,199400	-36,319700	0,66	-	-	AL-2702306-C01AFF84771841288017F3EE75A3BD62

Junqueiro

18

Coruripe

17



**INSTITUTO DO MEIO AMBIENTE
ESTADO DE ALAGOAS**

Av. Fernandes Lima, 679
Farol – CEP 57057-450 – Maceió, Alagoas.
Fone: 3315-1738/1778
Fax 3315-1732; www.ima.al.gov.

**INSTITUTO DO MEIO AMBIENTE DE ALAGOAS
ASSESSORIA AMBIENTAL DE GEOPROCESSAMENTO
RELATÓRIO SEMANAL DE MONITORAMENTO DE FOCOS DE QUEIMADAS**

Página: 14

Relatório:
2023 12-18/02

		2023/02/17	00:56:00	-10,198440	-36,319720	0,67	-	-	AL-2702306-C01AFF84771841288017F3EE75A3BD62
		2023/02/16	21:36:00	-9,738900	-36,239700	0,00	-	-	AL-2701407-98EFF0310AAB468E86DB2DD843629AF7
		2023/02/17	01:56:01	-9,817100	-36,172100	0,38	-	-	AL-2703759-B774391D7C8F4C61890AD4CD5DC8F75E
		2023/02/17	00:56:00	-9,806850	-36,170510	0,32	-	-	AL-2703759-B774391D7C8F4C61890AD4CD5DC8F75E
		2023/02/18	22:16:00	-9,760700	-36,100900	1,10	-	-	AL-2708600-09998A821FB64D3489A51511AD6354F5
		2023/02/18	22:26:00	-9,760700	-36,100900	1,10	-	-	AL-2708600-09998A821FB64D3489A51511AD6354F5
		2023/02/16	22:36:00	-9,758700	-36,209300	0,00	-	-	AL-2708600-33BCC9866DBA4C1DB67A8B2F22CD03FB
		2023/02/17	21:46:00	-9,758700	-36,209300	0,04	-	-	AL-2708600-33BCC9866DBA4C1DB67A8B2F22CD03FB
		2023/02/17	21:56:00	-9,758700	-36,209300	0,04	-	-	AL-2708600-33BCC9866DBA4C1DB67A8B2F22CD03FB
		2023/02/17	01:56:01	-9,836400	-36,168700	0,50	-	-	AL-2708600-6F4D5A8FCADF456EBC84218EE2332B4B
		2023/02/12	21:56:00	-9,722100	-36,107700	0,00	-	-	AL-2708600-B4245BC1E3C94334B93309C35D30550C
		2023/02/17	02:16:00	-9,760200	-36,128100	0,11	-	Floresta Ombrófila	AL-2708600-E754F87892AF4B6B9C7E0D2FC991F622
		2023/02/17	02:26:00	-9,760200	-36,128100	0,11	-	Floresta Ombrófila	AL-2708600-E754F87892AF4B6B9C7E0D2FC991F622
		2023/02/18	22:16:00	-9,760200	-36,128100	1,19	-	Floresta Ombrófila	AL-2708600-E754F87892AF4B6B9C7E0D2FC991F622
		2023/02/18	22:26:00	-9,760200	-36,128100	1,19	-	Floresta Ombrófila	AL-2708600-E754F87892AF4B6B9C7E0D2FC991F622
		2023/02/18	01:26:00	-9,761700	-36,046700	0,89	-	-	AL-2708600-F349410C37314A2B8176E4AD43A1F498
		2023/02/12	21:56:00	-9,741400	-36,104300	0,00	-	-	AL-2708600-FE5DBC4DA8246AA9347FCACF3114496
		2023/02/14	03:53:00	-9,851560	-36,016640	0,43	-	-	AL-2707800-191D95DBB2554BB9277B13215A2483F
		2023/02/14	03:53:00	-9,854540	-36,021310	0,38	-	-	AL-2707800-191D95DBB2554BB9277B13215A2483F
		2023/02/14	03:53:00	-9,855140	-36,017170	0,43	-	-	AL-2707800-191D95DBB2554BB9277B13215A2483F
		2023/02/14	03:53:00	-9,858120	-36,021850	0,38	-	-	AL-2707800-191D95DBB2554BB9277B13215A2483F
		2023/02/16	22:56:01	-9,858700	-36,002500	0,00	-	-	AL-2707800-73F3F7A0C4274B1DBA21D0525DE5928E
		2023/02/18	21:36:01	-9,916200	-36,019400	1,20	-	-	AL-2707800-9F44CD80F4E84BC987C449F111F305E7
		2023/02/14	03:06:00	-9,861680	-36,026090	0,34	-	-	AL-2707800-AE69A14B77044DCFBDF326D0D0A6EB1
		2023/02/14	03:06:00	-9,856210	-36,025010	0,35	-	-	AL-2707800-AE69A14B77044DCFBDF326D0D0A6EB1
		2023/02/14	03:53:00	-9,850350	-36,024910	0,35	-	-	AL-2707800-AE69A14B77044DCFBDF326D0D0A6EB1
		2023/02/14	03:53:00	-9,850950	-36,020770	0,39	-	-	AL-2707800-AE69A14B77044DCFBDF326D0D0A6EB1
		2023/02/14	03:53:00	-9,853930	-36,025450	0,34	-	-	AL-2707800-AE69A14B77044DCFBDF326D0D0A6EB1
		2023/02/14	03:53:00	-9,857520	-36,025990	0,34	-	-	AL-2707800-AE69A14B77044DCFBDF326D0D0A6EB1
		2023/02/16	22:56:01	-9,858200	-36,029700	0,00	-	-	AL-2707800-AE69A14B77044DCFBDF326D0D0A6EB1
		2023/02/18	22:56:00	-9,838900	-36,033100	0,90	-	-	AL-2707800-EF2C96D914064C46AB000D2DAF4655FC
		2023/02/17	00:56:00	-9,928650	-36,072790	2,77	-	-	AL-2703759-5889793CA5544071A5585023392183BF
		2023/02/14	21:56:01	-9,854700	-36,219500	0,00	-	Floresta Ombrófila	AL-2703759-7ABB0042A9C54F83ADA6611CD9F58779
		2023/02/18	16:07:00	-9,858860	-36,165820	0,80	-	-	AL-2703759-805CFC090CC44D90B1D684FEF92F1E02
		2023/02/17	03:36:02	-9,954300	-36,039700	3,20	-	-	AL-2703759-881F9570CA00440C698E155039A35AEF3
		2023/02/17	01:46:01	-9,934500	-36,070300	2,89	-	Floresta Ombrófila	AL-2703759-AD9EE1F6E9A640DF83166C2CEAC71215
		2023/02/17	00:56:00	-9,809000	-36,184390	0,30	-	-	AL-2703759-B774391D7C8F4C61890AD4CD5DC8F75E
		2023/02/17	00:56:00	-9,819890	-36,182610	0,35	-	-	AL-2703759-B774391D7C8F4C61890AD4CD5DC8F75E
		2023/02/17	01:46:01	-9,935000	-36,043100	3,00	-	-	AL-2703759-CE40FDE88D374226BE366AFDE16C0FD9
		2023/02/17	03:36:01	-9,935000	-36,043100	3,00	-	-	AL-2703759-CE40FDE88D374226BE366AFDE16C0FD9
		2023/02/17	22:46:01	-9,915600	-36,046500	2,61	-	Floresta Ombrófila	AL-2708600-56D50171EDD04493899AF4766CDBC3E4
		2023/02/17	00:56:00	-9,926500	-36,058720	2,75	-	-	AL-2708600-56D50171EDD04493899AF4766CDBC3E4

São Miguel dos Campos

16

Roteiro

14

Jequiá da Praia

12



INSTITUTO DO MEIO AMBIENTE
ESTADO DE ALAGOAS

Av. Fernandes Lima, 679
Farol – CEP 57057-450 – Maceió, Alagoas.
Fone: 3315-1738/1778
Fax 3315-1732; www.ima.al.gov.

INSTITUTO DO MEIO AMBIENTE DE ALAGOAS
ASSESSORIA AMBIENTAL DE GEOPROCESSAMENTO
RELATÓRIO SEMANAL DE MONITORAMENTO DE FOCOS DE QUEIMADAS

Página: 15

Relatório:
2023 12-18/02

Mata Grande	11	2023/02/17	22:46:01	-9,896300	-36,050000	2,22	-	-	AL-2708600-56D50171EDD04493899AF4766CDBC3E4
		2023/02/13	16:02:00	-9,127030	-37,783420	0,00	-	Transição Fitoecológica	AL-2705002-2FC92D4D0D96431E9CDB595B091443AE
		2023/02/16	15:52:00	-9,040330	-37,628610	0,00	-	-	AL-2705002-4DDFFDAC95EB4FDF812F3C946C9CF3CB
		2023/02/17	15:35:00	-8,997150	-37,587770	0,00	-	-	AL-2705002-6EB217081A7F411C8A171AD32E575DE9
		2023/02/17	15:35:00	-9,125150	-37,777880	0,00	-	-	AL-2705002-7929BB37B26A4E39B2EF7979D888A784
		2023/02/13	16:02:00	-9,089620	-37,738830	0,00	-	-	AL-2705002-85616B355C6541F8BAFBA265E73101DC
		2023/02/13	16:49:00	-9,022720	-37,642740	0,00	-	-	AL-2705002-9EF90FC5AA5C41B490945AF526012CC2
		2023/02/13	15:07:00	-9,137700	-37,836360	0,00	-	-	AL-2705002-D239E93915D34A92AE969679C0947E8B
		2023/02/13	15:07:00	-9,137210	-37,837490	0,00	-	-	AL-2705002-EBEB4F3C47D540029EBD99AD2A6437DB
		2023/02/14	15:41:00	-9,176450	-37,758650	0,00	-	Transição Fitoecológica	AL-2705002-EEF2BE93E2F549478A9736D9FC2B7329
2023/02/17	15:35:00	-9,045620	-37,708060	0,10	-	Caatinga	-		
2023/02/16	16:20:00	-9,117570	-37,740300	0,00	-	Transição Fitoecológica	-		
Traipu	11	2023/02/18	16:07:00	-10,007750	-36,922640	0,00	-	-	AL-2709202-172509E204D44ABAB986B82EA8B40696
		2023/02/18	15:13:00	-10,008140	-36,923240	0,00	-	-	AL-2709202-172509E204D44ABAB986B82EA8B40696
		2023/02/12	15:28:00	-9,827530	-37,032240	0,00	-	-	AL-2709202-281CE653F3344B389E0951879E852339
		2023/02/18	15:13:00	-10,022510	-36,928260	0,00	-	Transição Fitoecológica	AL-2709202-5AA39A6A9EEB4015ACF8F2F81D129857
		2023/02/18	15:13:00	-10,020850	-36,926730	0,00	-	-	AL-2709202-5AA39A6A9EEB4015ACF8F2F81D129857
		2023/02/18	15:13:00	-10,007580	-36,918700	0,00	-	-	AL-2709202-5E65ECC56F84476CBA7430E7A26FDC50
		2023/02/17	15:35:00	-9,789390	-36,943000	0,00	-	-	AL-2709202-6F1C0968A939474CBC6AEFC86D4028F1
		2023/02/18	15:13:00	-10,013650	-36,918150	0,00	-	-	AL-2709202-7D6031D730754BAE95A2B59FCD4E11B4
		2023/02/18	16:07:00	-9,900560	-37,019200	0,00	-	-	AL-2709202-A229751ADEEC4A7EA9F630CD73D90728
		2023/02/18	16:07:00	-9,959340	-36,949590	0,00	-	-	AL-2709202-EDFB75BBB75144CFA9314852E73D3241
2023/02/14	15:41:00	-9,979380	-36,904920	0,00	-	-	AL-2709202-F285DE1A53324E13B3A5826491BADE1E		
Boca da Mata	8	2023/02/13	22:26:00	-9,683000	-36,141500	0,00	-	-	AL-2701001-3E6CF6923AD4458D839FE605E2E4BF07
		2023/02/13	22:36:00	-9,683000	-36,141500	0,00	-	-	AL-2701001-3E6CF6923AD4458D839FE605E2E4BF07
		2023/02/13	22:42:06	-9,659341	-36,162357	0,00	-	-	AL-2701001-804E09F0FC3B4B56A1036128F34EFA34
		2023/02/13	22:42:06	-9,660587	-36,170414	0,00	-	-	AL-2701001-84A89DC66B6C49248695B1BDD9C15CB9
		2023/02/12	22:54:06	-9,645152	-36,163692	0,00	-	-	AL-2701001-BC96F126C0CB410E80E536532F7D3030
		2023/02/13	22:42:06	-9,650861	-36,172638	0,00	-	-	AL-2701001-BC96F126C0CB410E80E536532F7D3030
		2023/02/13	22:42:06	-9,649615	-36,164581	0,00	-	-	AL-2701001-BC96F126C0CB410E80E536532F7D3030
		2023/02/13	22:42:06	-9,652107	-36,180702	0,00	-	Floresta Ombrófila	AL-2701001-E87F62B954854F02A5DC654935FC66A1
Santana do Ipanema	8	2023/02/18	15:16:00	-9,363330	-37,355800	0,00	APA Serra da Caiçara	Caatinga	AL-2708006-051B3895E05F423DA6389F94F33E9136
		2023/02/18	15:16:00	-9,363550	-37,359230	0,00	APA Serra da Caiçara	Caatinga	AL-2708006-051B3895E05F423DA6389F94F33E9136
		2023/02/16	16:43:00	-9,332290	-37,113010	0,00	APA Serra da Caiçara	Transição Fitoecológica	AL-2708006-1805A866E064E1383A3A6BD0935F1E2
		2023/02/18	15:16:00	-9,362960	-37,354320	0,00	APA Serra da Caiçara	Caatinga	AL-2708006-2A504719E1B24C4EB251D22F851DE4AD
		2023/02/16	16:43:00	-9,334280	-37,113140	0,00	APA Serra da Caiçara	Transição Fitoecológica	AL-2708006-38EF790C960C4B4E9214785D519E0885
		2023/02/18	16:07:00	-9,360030	-37,357980	0,00	APA Serra da Caiçara	Caatinga	AL-2708006-5E0F13680C154916A81FA3CE60E6E9B7
		2023/02/16	20:45:58	-9,281900	-37,116400	0,00	APA Serra da Caiçara	-	AL-2708006-765694CE1882463F8AA40F92DCAC70C5
		2023/02/12	16:20:00	-9,344160	-37,194370	0,00	APA Serra da Caiçara	Transição Fitoecológica	AL-2708006-BAAB0531F52E411E8E94EA275984B381
Batalha	7	2023/02/12	21:46:00	-9,722000	-37,176600	0,00	-	-	AL-2700706-951B8F8DFC7C4F528334FFCF39552B0F
		2023/02/12	21:56:00	-9,722000	-37,176600	0,00	-	-	AL-2700706-951B8F8DFC7C4F528334FFCF39552B0F
		2023/02/12	03:44:00	-9,730470	-37,185440	0,00	-	Caatinga	-



INSTITUTO DO MEIO AMBIENTE
ESTADO DE ALAGOAS

Av. Fernandes Lima, 679
Farol – CEP 57057-450 – Maceió, Alagoas.
Fone: 3315-1738/1778
Fax 3315-1732; www.ima.al.gov.

INSTITUTO DO MEIO AMBIENTE DE ALAGOAS
ASSESSORIA AMBIENTAL DE GEOPROCESSAMENTO
RELATÓRIO SEMANAL DE MONITORAMENTO DE FOCOS DE QUEIMADAS

Página: 16

Relatório:
2023 12-18/02

		2023/02/12	03:44:00	-9,727100	-37,184890	0,00	-	Caatinga	-
		2023/02/12	22:54:08	-9,711527	-37,196774	0,00	-	Caatinga	-
		2023/02/12	22:54:08	-9,721252	-37,194489	0,00	-	Caatinga	-
		2023/02/12	22:54:08	-9,720078	-37,187176	0,00	-	Caatinga	-
Canapi	6	2023/02/18	12:27:00	-9,119550	-37,574120	0,00	-	-	AL-2701605-13102727B5FD4894A976F200A3391AB5
		2023/02/18	16:07:00	-9,115140	-37,574320	0,00	-	-	AL-2701605-13102727B5FD4894A976F200A3391AB5
		2023/02/14	16:30:00	-9,119440	-37,539230	0,00	-	-	AL-2701605-3B76825F788E4AB9B631C7BA48A79B4A
		2023/02/18	16:56:00	-9,099980	-37,542280	0,00	-	-	AL-2701605-71E5D20721EC48549ABDE8F9DE570B9A
		2023/02/18	16:56:00	-9,097130	-37,542130	0,00	-	Caatinga	AL-2701605-8695E0FC89CE41A78C9E25CB17755379
		2023/02/17	14:35:58	-9,160500	-37,503900	0,00	-	-	AL-2701605-B5E18A5BC8464025AD80D5D449E0CBB0
Coqueiro Seco	6	2023/02/16	15:52:00	-9,643350	-35,850710	0,00	-	Floresta Ombrófila	AL-2707701-32A3B84B8EA644E995F14248B262CF6D
		2023/02/16	16:20:00	-9,643350	-35,851680	0,00	-	-	AL-2707701-32A3B84B8EA644E995F14248B262CF6D
		2023/02/16	16:20:00	-9,644780	-35,861290	0,00	-	-	AL-2707701-32A3B84B8EA644E995F14248B262CF6D
		2023/02/16	16:20:00	-9,652570	-35,850280	0,00	-	-	AL-2707701-32A3B84B8EA644E995F14248B262CF6D
		2023/02/16	16:43:00	-9,636180	-35,855230	0,00	-	-	AL-2707701-32A3B84B8EA644E995F14248B262CF6D
		2023/02/16	15:52:00	-9,643880	-35,854200	0,00	-	-	AL-2707701-32A3B84B8EA644E995F14248B262CF6D
Igreja Nova	6	2023/02/15	20:26:03	-10,231400	-36,663000	0,00	-	-	AL-2703205-39A60CB838324639BF676AF84A02CA44
		2023/02/17	00:46:56	-10,214380	-36,709599	1,19	-	Floresta Estacional	AL-2703205-48B0D4EB2BB145339F86105744F58B8E
		2023/02/14	22:29:58	-10,131203	-36,538258	0,00	-	-	AL-2703205-6A23368E397746F8A9A502A3E4B4B9C1
		2023/02/15	22:17:56	-10,201213	-36,722240	0,00	-	-	AL-2707503-2D30FACDC37D4EC0942B87B44BE94592
		2023/02/14	22:29:58	-10,132977	-36,550560	0,00	-	Floresta Estacional	-
		2023/02/15	22:17:56	-10,198496	-36,702122	0,00	-	Floresta Estacional	-
São Brás	6	2023/02/16	15:52:00	-10,117460	-36,893950	0,00	-	-	AL-2708204-26ACFA24B9664567B0E34B9BD01E5AA1
		2023/02/13	16:00:00	-10,091850	-36,904530	0,00	-	-	AL-2708204-CF7D2C6447C84A96ABC030B1876FA59
		2023/02/13	16:00:00	-10,095180	-36,904010	0,00	-	-	AL-2708204-CF7D2C6447C84A96ABC030B1876FA59
		2023/02/13	16:49:00	-10,092380	-36,903100	0,00	-	-	AL-2708204-CF7D2C6447C84A96ABC030B1876FA59
		2023/02/13	16:49:00	-10,098930	-36,901740	0,00	-	-	AL-2708204-EBC21482CD754E6783432749B0AAF35E
		2023/02/14	16:30:00	-10,098720	-36,873980	0,12	-	Transição Fitoecológica	-
São Luís do Quitunde	5	2023/02/14	16:30:00	-9,169550	-35,707000	0,40	-	Floresta Ombrófila	AL-2708501-36BE8248C4EB4A338D931BA8BA2B9AD4
		2023/02/14	16:30:00	-9,162920	-35,700910	0,38	-	-	AL-2708501-3D717117A20946168E6FE3133DF75854
		2023/02/14	16:30:00	-9,163550	-35,704410	0,39	-	-	AL-2708501-862D83E06151457C9025A37FD5E45EF8
		2023/02/14	16:30:00	-9,164170	-35,707860	0,39	-	-	AL-2708501-862D83E06151457C9025A37FD5E45EF8
		2023/02/18	16:07:00	-9,247410	-35,643960	0,06	-	-	AL-2708501-94DBA20A92974995854D1E6354B9193E
Feliz Deserto	4	2023/02/13	03:25:00	-10,273400	-36,306260	0,30	-	-	AL-2702702-6EEDC54DD0A54FFF82BB8C555DB2A656
		2023/02/13	03:25:00	-10,269980	-36,301960	0,30	-	-	AL-2702702-9D0C84C4BAFB4573A1002F9FE2185237
		2023/02/13	03:25:00	-10,269360	-36,305520	0,30	-	-	AL-2702702-9D0C84C4BAFB4573A1002F9FE2185237
		2023/02/13	03:25:00	-10,274010	-36,302700	0,30	-	-	AL-2702702-C495E946E0FC4DC4A336DFCFA6912C9A
Passo de Camaragibe	4	2023/02/18	16:07:00	-9,206000	-35,504090	0,76	-	-	AL-2706505-A40EC3B316CB45A18EE65D04340A6526
		2023/02/17	15:35:00	-9,225460	-35,499210	0,00	-	-	AL-2706505-B9621CDBDC94571BBFD9BFA248A9C97
		2023/02/17	15:35:00	-9,226760	-35,501400	0,00	-	-	AL-2706505-B9621CDBDC94571BBFD9BFA248A9C97
		2023/02/17	03:49:00	-9,253620	-35,423420	0,00	-	-	AL-2708709-AAD742CD7E7740FB9E8BA5AE8B54607F
Água Branca	3	2023/02/18	15:16:00	-9,221460	-37,882750	0,00	-	-	AL-2700102-93A020E0B140469C801B8601A6F0B15C



INSTITUTO DO MEIO AMBIENTE
ESTADO DE ALAGOAS

Av. Fernandes Lima, 679
Farol – CEP 57057-450 – Maceió, Alagoas.
Fone: 3315-1738/1778
Fax 3315-1732; www.ima.al.gov.

INSTITUTO DO MEIO AMBIENTE DE ALAGOAS
ASSESSORIA AMBIENTAL DE GEOPROCESSAMENTO
RELATÓRIO SEMANAL DE MONITORAMENTO DE FOCOS DE QUEIMADAS

Página: 17

Relatório:
2023 12-18/02

		2023/02/18	16:07:00	-9,221870	-37,886150	0,00	-	Transição Fitoecológica	-
		2023/02/18	16:07:00	-9,254000	-37,946040	0,00	-	Transição Fitoecológica	-
Cacimbinhas	3	2023/02/18	12:27:00	-9,504280	-36,854520	0,00	-	-	AL-2701209-8DB92BE18DBA4489ADB876F440BEBE98
		2023/02/16	15:52:00	-9,514380	-36,877450	0,00	-	-	AL-2701209-9682563BB0CB44BAB288326F52339262
		2023/02/13	16:00:00	-9,503220	-36,858780	0,00	-	Transição Fitoecológica	AL-2701209-A90B90DBD8AE4F0793CA642589ABC356
Matriz de Camaragibe	3	2023/02/12	15:28:00	-9,121250	-35,590260	0,00	-	-	AL-2705101-2510E680DA124564BA81BD117DAA7DF9
		2023/02/12	15:28:00	-9,122010	-35,593350	0,00	-	-	AL-2705101-2510E680DA124564BA81BD117DAA7DF9
		2023/02/16	15:52:00	-9,158700	-35,517230	0,00	-	-	AL-2705101-C5D6DE2D37204290AAF062A2913283E2
Minador do Negrão	3	2023/02/12	16:20:00	-9,312200	-36,919040	0,00	-	Transição Fitoecológica	AL-2705309-7B50FEA5C1D34EF0B28481C75690094B
		2023/02/12	16:20:00	-9,311410	-36,920130	0,00	-	Transição Fitoecológica	AL-2705309-7B50FEA5C1D34EF0B28481C75690094B
		2023/02/12	16:20:00	-9,308200	-36,919780	0,00	-	Transição Fitoecológica	AL-2705309-CA3BC6D583FD4EBCB0236190169ED1CB
Porto Calvo	3	2023/02/16	21:45:57	-9,060400	-35,486200	0,00	-	-	AL-2707305-3F001388FD86433CA4877EF560D313BE
		2023/02/16	22:05:57	-9,060400	-35,486200	0,00	-	-	AL-2707305-3F001388FD86433CA4877EF560D313BE
		2023/02/16	16:43:00	-9,020410	-35,403790	0,00	-	-	AL-2707305-ED141463359344B5BD95AA5F8F5A64B3
São Sebastião	3	2023/02/17	00:06:02	-9,984400	-36,492600	0,10	-	-	AL-2708808-06B6BCC6981E487B9AF179E930DCB9E4
		2023/02/17	22:26:02	-9,984400	-36,492600	0,10	-	-	AL-2708808-06B6BCC6981E487B9AF179E930DCB9E4
		2023/02/17	22:26:02	-10,003700	-36,489200	0,20	-	-	AL-2708808-8F2384D8FFB945698B23A27021D1DBD1
Atalaia	2	2023/02/12	00:49:00	-9,574350	-36,163250	0,00	-	Floresta Ombrófila	AL-2700409-0676C1B038A34C16A2EA242CA988258B
		2023/02/14	22:45:59	-9,587500	-36,103900	1,03	-	-	AL-2700409-C613B22ED4A14062AB8BF8F89A0C3DB9
Carneiros	2	2023/02/12	16:20:00	-9,494320	-37,378040	0,00	-	-	AL-2701803-92AFF720F8B140FDB8DD076491210C2E
		2023/02/17	15:35:00	-9,432370	-37,319310	0,00	-	Caatinga	AL-2701803-A8D7DED5F8754832A850C69A0997DDFE
Maragogi	2	2023/02/17	15:35:00	-8,899180	-35,333070	0,00	-	-	AL-2704500-E42DF5F8D5AF4718A56F50A928C404C
		2023/02/13	16:02:00	-9,061150	-35,250810	0,00	-	Floresta Ombrófila	-
Maravilha	2	2023/02/12	03:44:00	-9,234210	-37,404620	0,00	APA Serra da Caiçara	Caatinga	AL-2704609-DE06BF44858A400A9FF9362BC2F02F8E
		2023/02/12	03:44:00	-9,230810	-37,404060	0,00	APA Serra da Caiçara	Caatinga	AL-2704609-EAA2D16D6E4944499FDAABD7359E6BB3
Marechal Deodoro	2	2023/02/17	22:16:00	-9,707200	-35,866400	0,22	-	-	AL-2704708-41D0803B026F4BA18D171D3ED170CF73
		2023/02/15	03:36:00	-9,700680	-35,816450	9,74	APA da Santa Rita	-	-
Murici	2	2023/02/16	15:52:00	-9,375740	-35,875360	0,00	-	-	AL-2705507-63D2A9D801774802B1C7335D077C7C26
		2023/02/14	22:25:58	-9,320100	-36,014100	1,06	-	-	AL-2705507-AAC5222B82CE457BA72133ACCF4A0389
Piaçabuçu	2	2023/02/14	15:41:00	-10,394530	-36,483630	0,44	-	-	AL-2706802-12EF9965ABA244D4905D994A316710DD
		2023/02/18	16:05:00	-10,394610	-36,453640	0,00	APA da Marituba do Peixe	Formações Pioneiras	-
Anadia	1	2023/02/16	21:36:00	-9,719100	-36,270100	0,00	-	-	AL-2700201-EA5A132C50AB41439DCDF8FDE13FBC8E
Arapiraca	1	2023/02/13	16:00:00	-9,714790	-36,739030	0,00	-	-	AL-2700300-0B674AD463FD42B3B9534B32414CF78B
Girau do Ponciano	1	2023/02/12	03:44:00	-9,726130	-36,805050	0,00	-	-	AL-2702900-649AE5AF28D45E19570102A5B3F83D3
Jacuípe	1	2023/02/18	03:32:00	-8,896390	-35,406280	9,08	-	-	AL-2703502-8D553C2CD2DB44B7BA4424D48C9C74FE
Japaratinga	1	2023/02/14	03:53:00	-9,061840	-35,267150	1,00	-	Floresta Ombrófila	-
Maceió	1	2023/02/17	16:26:00	-9,590860	-35,691030	0,00	-	Floresta Ombrófila	-
Major Isidoro	1	2023/02/18	16:07:00	-9,567700	-36,899270	0,00	-	Transição Fitoecológica	AL-2704401-53A025F1FC9442DEB91E996DBDA0BDCF
Monteirópolis	1	2023/02/15	03:36:00	-9,563700	-37,274700	0,00	-	-	AL-2705408-DF7D9BAAAB904A18A97E98E7FB516A46
Novo Lino	1	2023/02/13	15:52:00	-8,916160	-35,653810	0,00	APA de Murici	-	AL-2702108-AEEA994482544CE89D837E0CB83F8655
Olho d'Água das Flores	1	2023/02/15	03:36:00	-9,564400	-37,270580	0,00	-	-	AL-2705705-1D14FF55DFFC4CBC98E07B5AB716C176
Olho d'Água do Casado	1	2023/02/15	16:11:00	-9,514780	-37,822950	0,87	-	-	AL-2705804-762BCA2956AD4F999BAEF37AFCB41678



INSTITUTO DO MEIO AMBIENTE
ESTADO DE ALAGOAS

Av. Fernandes Lima, 679
Farol – CEP 57057-450 – Maceió, Alagoas.
Fone: 3315-1738/1778
Fax 3315-1732; www.ima.al.gov.

INSTITUTO DO MEIO AMBIENTE DE ALAGOAS
ASSESSORIA AMBIENTAL DE GEOPROCESSAMENTO
RELATÓRIO SEMANAL DE MONITORAMENTO DE FOCOS DE QUEIMADAS

Página: 18

Relatório:
2023 12-18/02

Palmeira dos Índios	1	2023/02/12	16:20:00	-9,366780	-36,633610	0,00	-	Floresta Estacional	-
Pão de Açúcar	1	2023/02/16	15:52:00	-9,714240	-37,526070	0,00	-	Caatinga	-
Poco das Trincheiras	1	2023/02/16	16:43:00	-9,284050	-37,219260	0,00	APA Serra da Caiçara	Transição Fitoecológica	AL-2707206-5899EAEE200A4AEAB076ED6D7697D2A9
Rio Largo	1	2023/02/16	23:15:59	-9,497000	-35,794200	0,00	APA do Pratagy	Cerrado	AL-2704302-FA183BBE7EF34765953220C41F10A0FE
Santa Luzia do Norte	1	2023/02/16	16:43:00	-9,636270	-35,851570	0,00	-	Floresta Ombrófila	AL-2707701-32A3B84B8EA644E995F14248B262CF6D
São José da Tapera	1	2023/02/16	16:43:00	-9,606030	-37,376060	0,00	-	-	AL-2708402-A6276A2377934C5298F7DE73D80CB92D
Tanque d'Arca	1	2023/02/18	16:07:00	-9,632970	-36,405540	0,00	-	Floresta Ombrófila	-
União dos Palmares	1	2023/02/16	15:52:00	-9,139880	-35,998490	0,00	APA de Murici	-	-