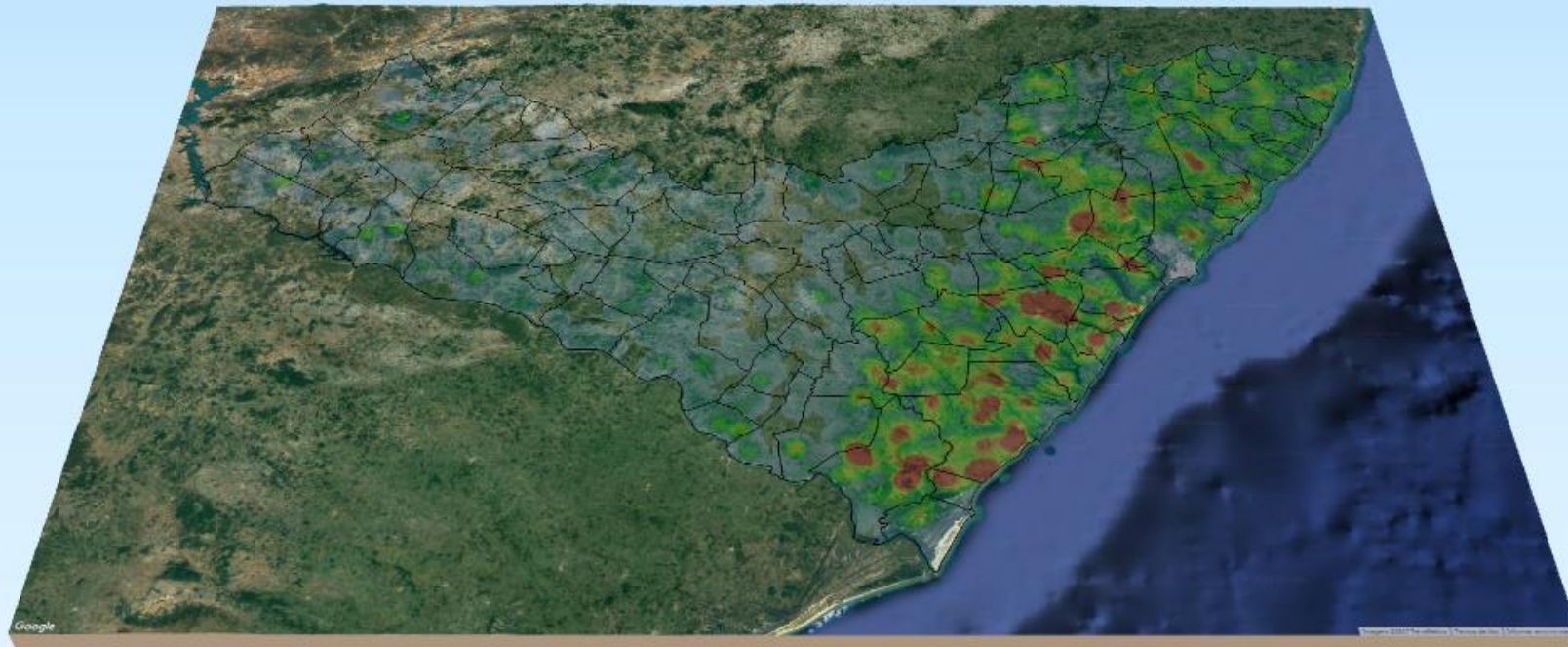


RELATÓRIO DE MONITORAMENTO DE FOCOS DE QUEIMADAS

21 a 27 de Maio de 2023



MONITORAMENTO DE FOCOS DE QUEIMADAS NO ESTADO DE ALAGOAS
RELATÓRIO TÉCNICO

PAULO SURUAGY DO AMARAL DANTAS

Governador do Estado de Alagoas

GINO CÉSAR MENESES PAIVA

Secretário de Estado do Meio Ambiente e dos Recursos Hídricos

GUSTAVO RESSURREIÇÃO LOPES

Diretor-Presidente do Instituto do Meio Ambiente de Alagoas

IVENS BARBOZA LEÃO

Diretor Executivo de Gestão do
Instituto do Meio Ambiente de Alagoas

DANIEL NIVALDO DA CONCEIÇÃO

Supervisor de Geoprocessamento do
Instituto do Meio Ambiente de Alagoas

RESUMO DAS OCORRÊNCIAS DOS FOCOS DE QUEIMADAS 21 a 27/05/2023

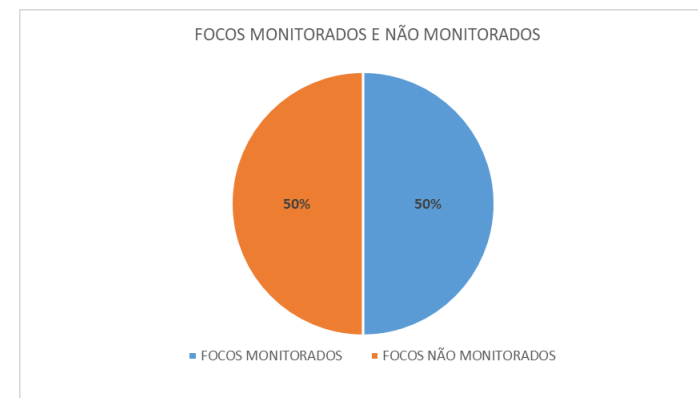
QUANTIDADE TOTAL DE FOCOS NO ESTADO: 2

QUANTIDADE DE FOCOS MONITORADOS¹: 1

QUANTIDADE DE FOCOS QUE AFETARAM UNIDADES DE CONSERVAÇÃO: 0

QUANTIDADE DE FOCOS QUE AFETARAM VEGETAÇÃO: 1

Caatinga: 1



¹Focos monitorados correspondem àqueles que afetaram remanescentes de vegetação ou unidades de conservação, além das ocorrências identificadas nas propriedades rurais, segundo dados do Cadastro Ambiental Rural.



INSTITUTO DO MEIO AMBIENTE
ESTADO DE ALAGOAS

Av. Fernandes Lima, 679
Farol – CEP 57057-450 – Maceió, Alagoas.
Fone: 3315-1738/1778
Fax 3315-1732; www.ima.al.gov.

INSTITUTO DO MEIO AMBIENTE DE ALAGOAS

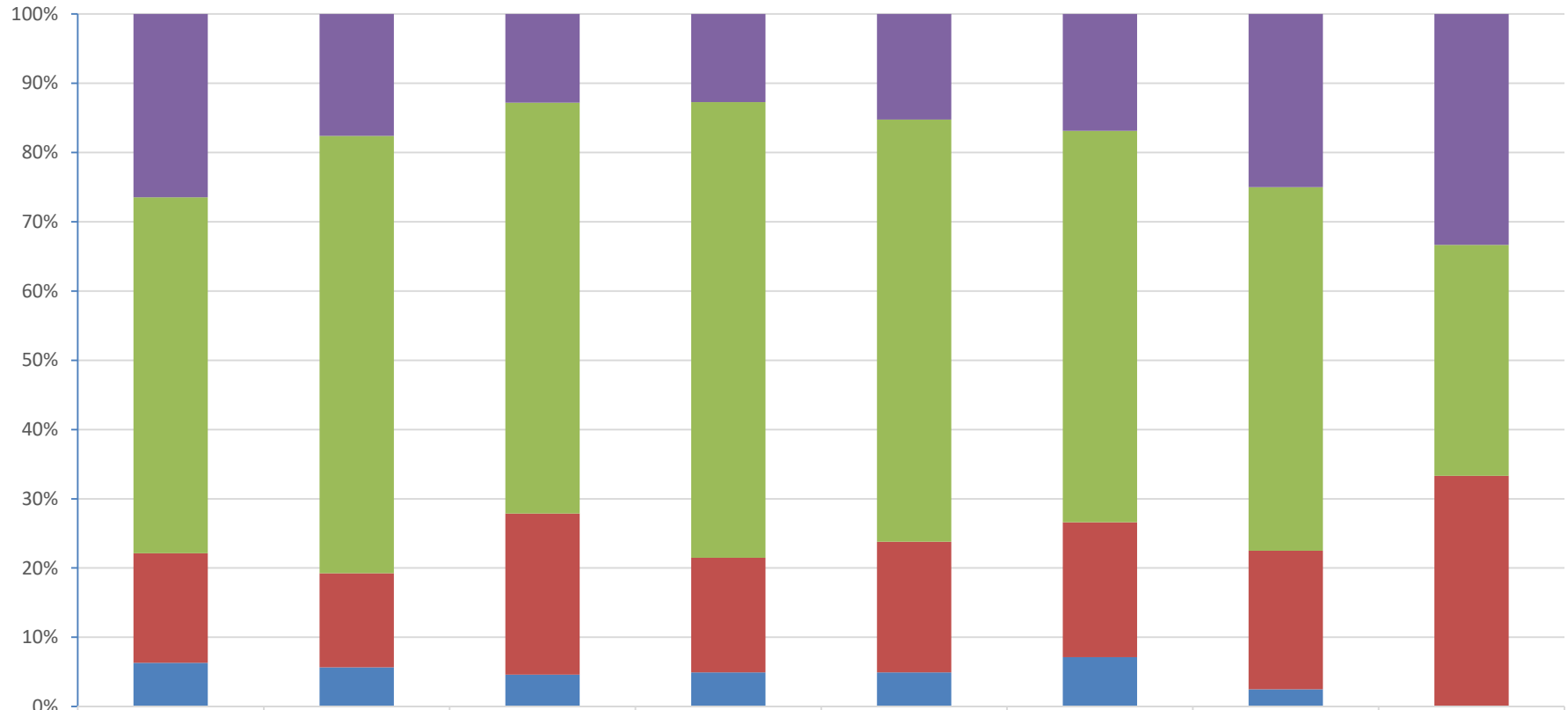
SUPERVISÃO DE GEOPROCESSAMENTO

RELATÓRIO SEMANAL DE MONITORAMENTO DE FOCOS DE QUEIMADAS

Página: 4

Relatório:
21 a 27/05/2023

Evolução dos Focos de Queimadas



Focos Não Monitorados

2022

1825

JAN

239

FEV

201

MAR

137

ABR

151

19

26

20

10

21

1

Propriedades CAR

3542

857

931

707

604

87

21

1

Em Remanescentes de Vegetação

1089

184

365

178

187

30

8

1

Em Unidades de Conservação

435

77

72

53

49

11

1

0



INSTITUTO DO MEIO AMBIENTE
ESTADO DE ALAGOAS

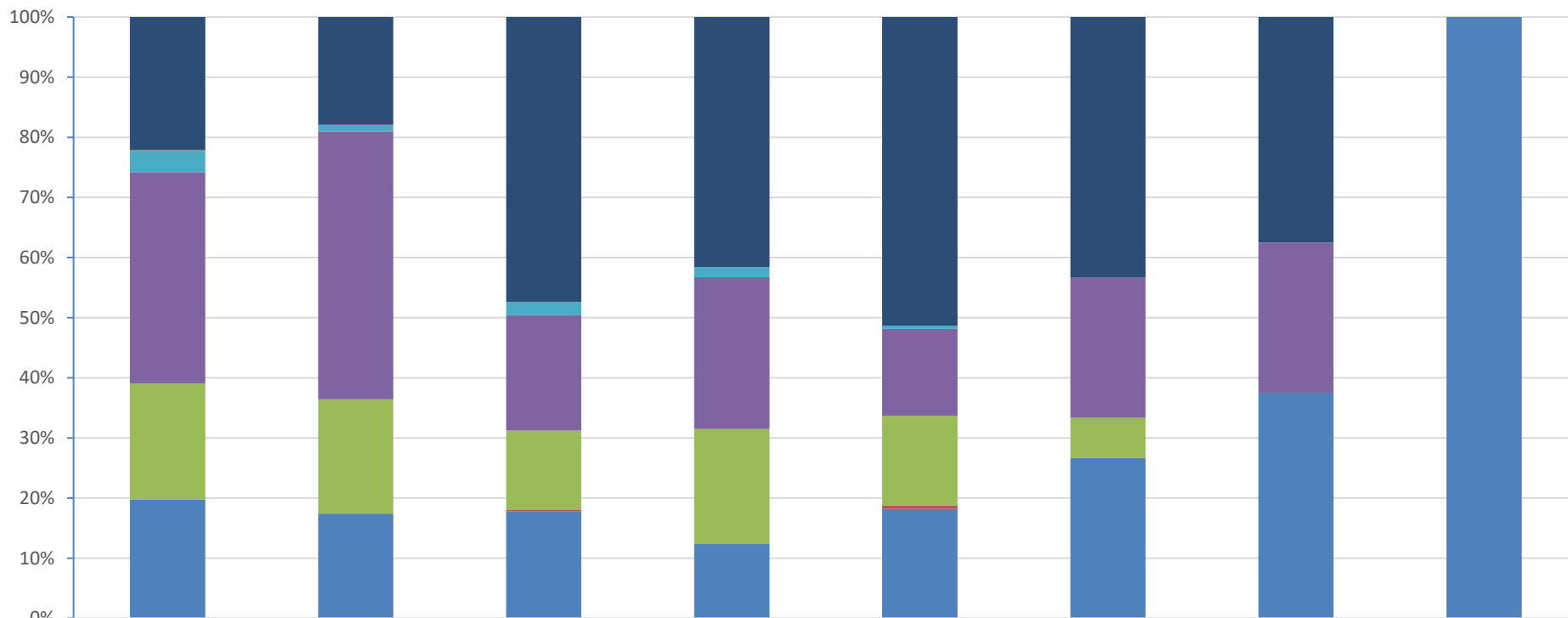
Av. Fernandes Lima, 679
Farol – CEP 57057-450 – Maceió, Alagoas.
Fone: 3315-1738/1778
Fax 3315-1732; www.ima.al.gov.

INSTITUTO DO MEIO AMBIENTE DE ALAGOAS
ASSESSORIA AMBIENTAL DE GEOPROCESSAMENTO
RELATÓRIO SEMANAL DE MONITORAMENTO DE FOCOS DE QUEIMADAS

Página: 5

Relatório:
21 a 27/05/2023

Evolução dos Focos de Queimadas em Remanescentes de Vegetação



	2022	JAN	FEV	MAR	ABR	19	20	21
■ Transição Fitoecológicas	241	33	173	74	96	13	3	0
■ Refúgio Ecológico	1	0	0	0	0	0	0	0
■ Formações Pioneiras	39	2	8	3	1	0	0	0
■ Floresta Ombrófila	383	82	70	45	27	7	2	0
■ Floresta Estacional	210	35	48	34	28	2	0	0
■ Cerrado	0	0	1	0	1	0	0	0
■ Caatinga	215	32	65	22	34	8	3	1



INSTITUTO DO MEIO AMBIENTE
ESTADO DE ALAGOAS

Av. Fernandes Lima, 679
Farol – CEP 57057-450 – Maceió, Alagoas.
Fone: 3315-1738/1778
Fax 3315-1732; www.ima.al.gov.

INSTITUTO DO MEIO AMBIENTE DE ALAGOAS

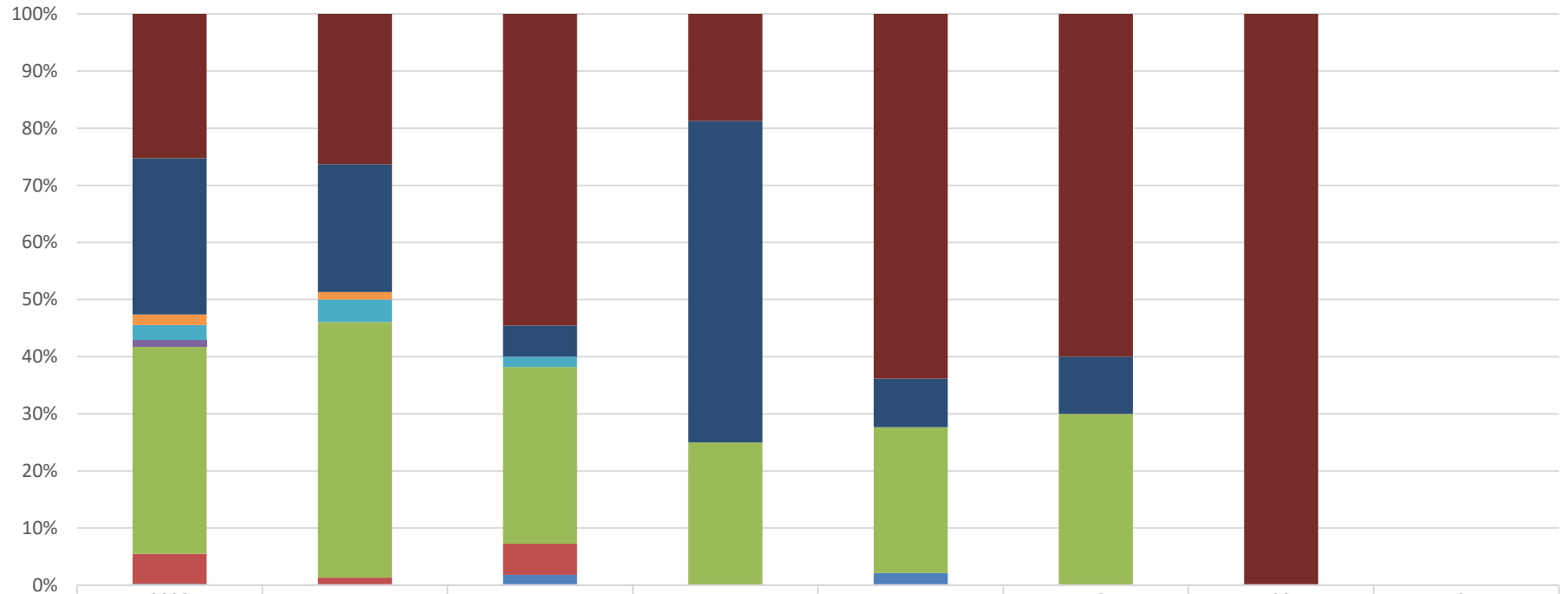
SUPERVISÃO DE GEOPROCESSAMENTO

RELATÓRIO SEMANAL DE MONITORAMENTO DE FOCOS DE QUEIMADAS

Página: 6

Relatório:
21 a 27/05/2023

Evolução dos Focos de Queimadas em APAs



	2022	JAN	FEV	MAR	ABR	19	20	21
■ APA Serra da Caiçara	96	20	30	9	30	6	1	0
■ APA do Pratagy	104	17	3	27	4	1	0	0
■ APA do Catolé e Fernão Velho	7	1	0	0	0	0	0	0
■ APA de Santa Rita	10	3	1	0	0	0	0	0
■ APA de Piaçabuçu	4	0	0	0	0	0	0	0
■ APA de Murici	138	34	17	12	12	3	0	0
■ APA da Marituba do Peixe	20	1	3	0	0	0	0	0
■ APA Costa dos Corais	1	0	1	0	1	0	0	0

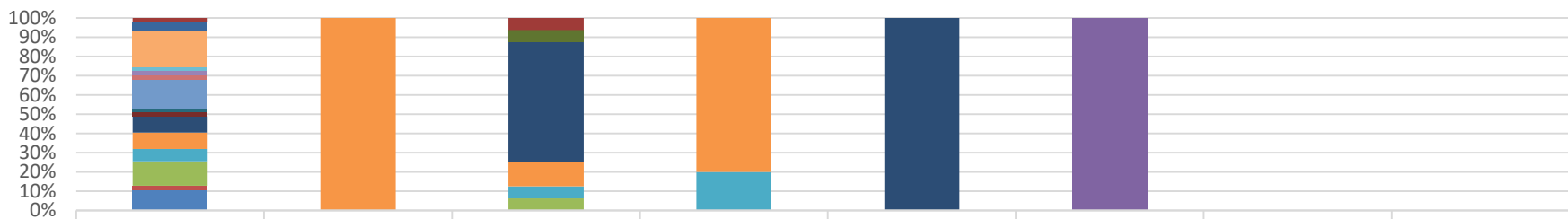


INSTITUTO DO MEIO AMBIENTE
ESTADO DE ALAGOAS

Av. Fernandes Lima, 679
Farol – CEP 57057-450 – Maceió, Alagoas.
Fone: 3315-1738/1778
Fax 3315-1732; www.ima.al.gov.

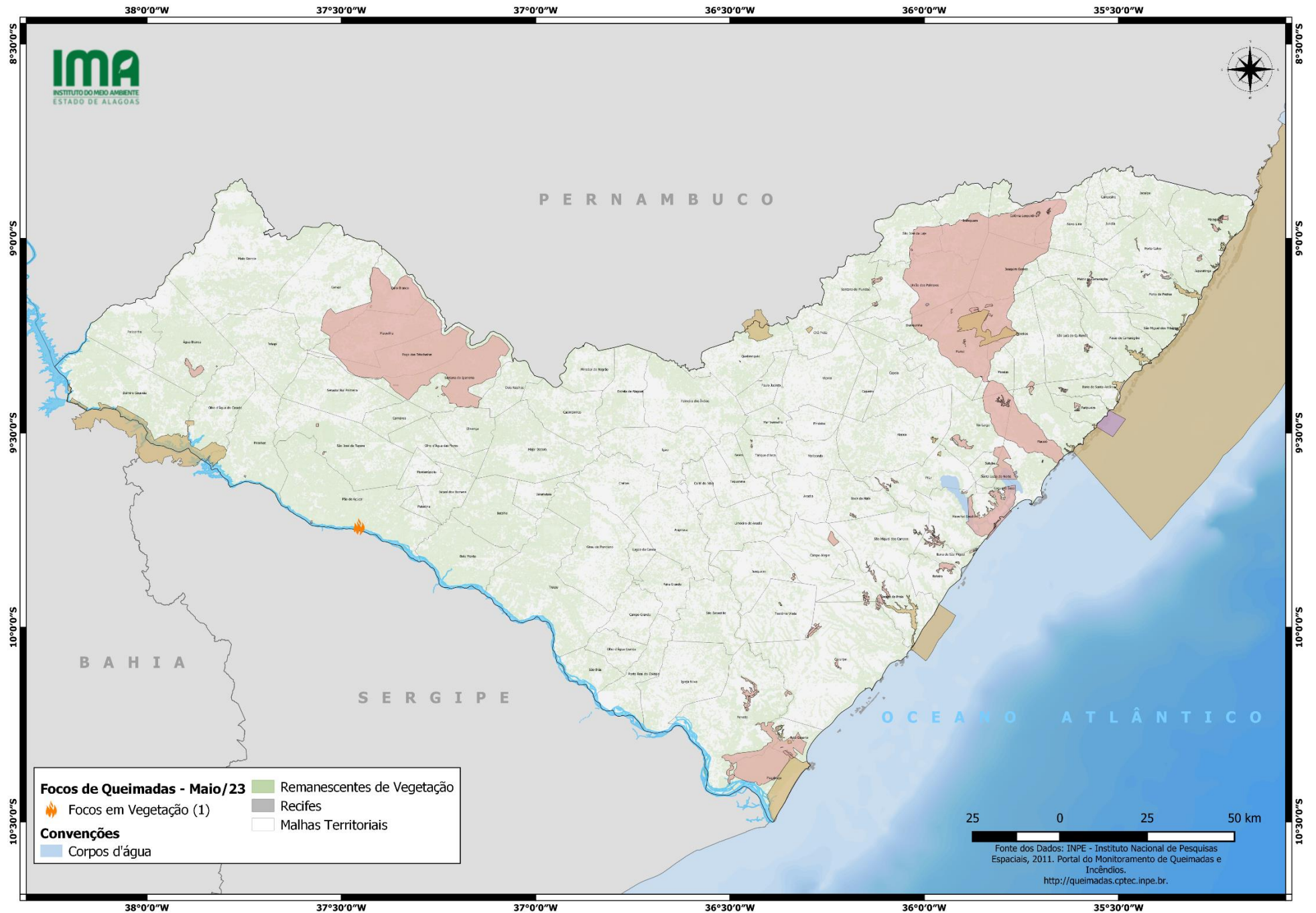
INSTITUTO DO MEIO AMBIENTE DE ALAGOAS
ASSESSORIA AMBIENTAL DE GEOPROCESSAMENTO
RELATÓRIO SEMANAL DE MONITORAMENTO DE FOCOS DE QUEIMADAS

Evolução dos Focos de Queimadas em RPPN's

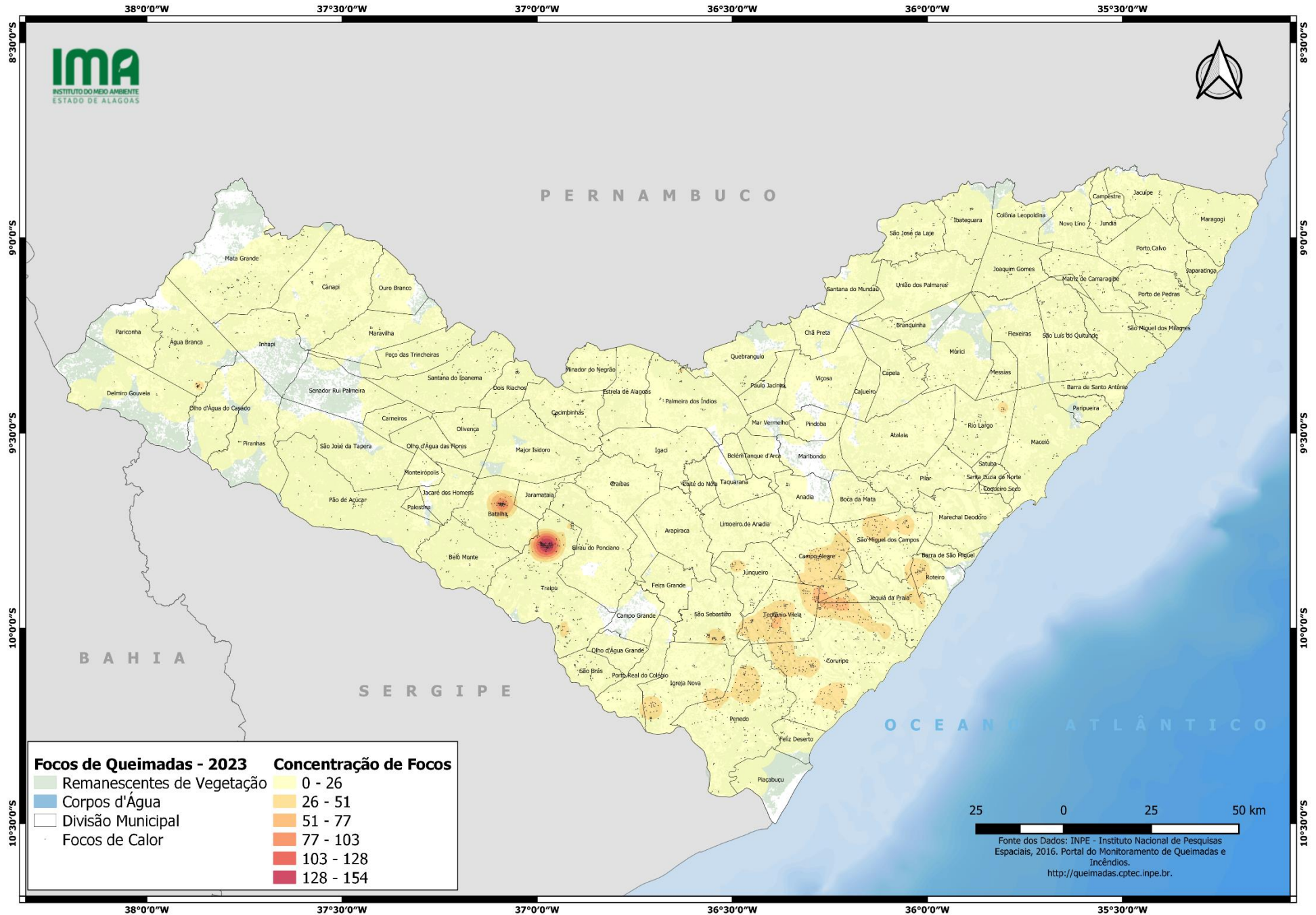


	2022	JAN	FEV	MAR	ABR	19	20	21
RPPN Triunfo	1	0	1	0	0	0	0	0
RPPN Tarcizo Toledo Carnaúba	2	0	0	0	0	0	0	0
RPPN Serra d'Água	9	0	0	0	0	0	0	0
RPPN Saint Michael 1	1	0	0	0	0	0	0	0
RPPN Riacho Seco	1	0	0	0	0	0	0	0
RPPN Quebra Carro	0	0	0	0	0	0	0	0
RPPN Planalto	1	0	0	0	0	0	0	0
RPPN Pereira	7	0	0	0	0	0	0	0
RPPN Mata do Cedro	0	0	0	0	0	0	0	0
RPPN Madeiras	1	0	0	0	0	0	0	0
RPPN Júlia Silveira Coutinho	0	0	0	0	0	0	0	0
RPPN Gulandim	0	0	1	0	0	0	0	0
RPPN Eustáquio Toledo Neto	1	0	0	0	0	0	0	0
RPPN Dubinha Guimarães	4	0	10	0	1	0	0	0
RPPN Conceição Lyra 3	4	1	2	4	0	0	0	0
RPPN Conceição Lyra 2	3	0	1	1	0	0	0	0
RPPN Boca do Rio	0	0	0	0	0	1	0	0
RPPN Benedito Coutinho	6	0	1	0	0	0	0	0
RPPN Antônio Coutinho	1	0	0	0	0	0	0	0
RPPN Alfredo Elias da Rosa Oiticica	5	0	0	0	0	0	0	0

DISTRIBUIÇÃO ESPACIAL DOS FOCOS DE QUEIMADAS – 21 a 27/05/2023



CONCENTRAÇÃO DOS FOCOS DE QUEIMADAS – 01/01/2023 a 27/05/2023





INSTITUTO DO MEIO AMBIENTE
ESTADO DE ALAGOAS

Av. Fernandes Lima, 679
Farol – CEP 57057-450 – Maceió, Alagoas.
Fone: 3315-1738/1778
Fax 3315-1732; www.ima.al.gov.

INSTITUTO DO MEIO AMBIENTE DE ALAGOAS
ASSESSORIA AMBIENTAL DE GEOPROCESSAMENTO
RELATÓRIO SEMANAL DE MONITORAMENTO DE FOCOS DE QUEIMADAS

Página: 11

Relatório:
21 a 27/05/2023

Município	QTD FOCOS	DATA (aaaa/mm/dd)	HORA GMT (hms)	LATITUDE	LONGITUDE	PRECIPITAÇÃO (mm)	UNIDADE DE CONSERVAÇÃO	TIPO DE VEGETAÇÃO AFETADA	CÓDIGO DA PROPRIEDADE DE OCORRÊNCIA DO FOCO DE QUEIMADA
PÃO DE AÇÚCAR	1	25/05/2023	16:07:00	-9,74032	-37,45424	0,00	-	Caatinga	AL-2706406-5BF4168E856D4266A8F101C1CE1681B8