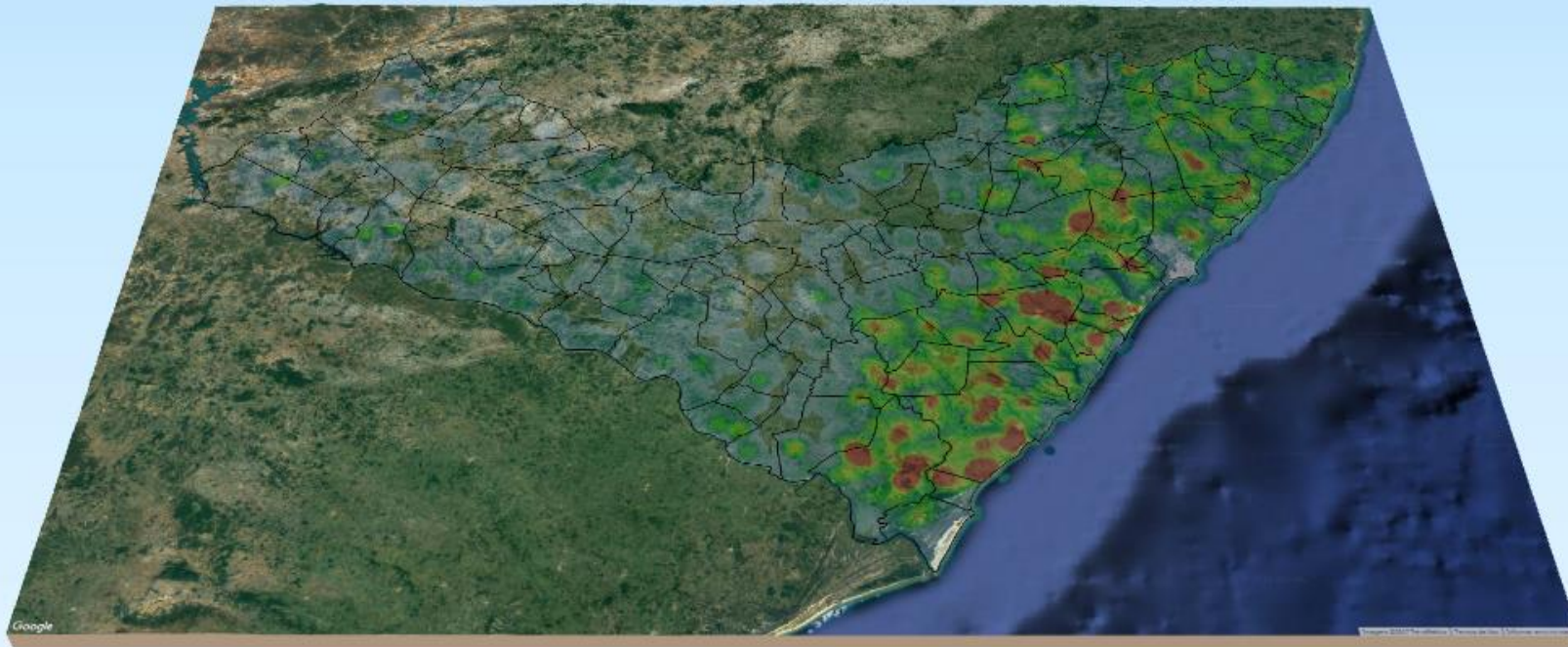


RELATÓRIO DE MONITORAMENTO DE FOCOS DE QUEIMADAS

28 de Maio a 03 de Junho de 2023



MONITORAMENTO DE FOCOS DE QUEIMADAS NO ESTADO DE ALAGOAS
RELATÓRIO TÉCNICO

PAULO SURUAGY DO AMARAL DANTAS

Governador do Estado de Alagoas

GINO CÉSAR MENESES PAIVA

Secretário de Estado do Meio Ambiente e dos Recursos Hídricos

GUSTAVO RESSURREIÇÃO LOPES

Diretor-Presidente do Instituto do Meio Ambiente de Alagoas

IVENS BARBOZA LEÃO

Diretor Executivo de Gestão do
Instituto do Meio Ambiente de Alagoas

DANIEL NIVALDO DA CONCEIÇÃO

Supervisor de Geoprocessamento do
Instituto do Meio Ambiente de Alagoas

RESUMO DAS OCORRÊNCIAS DOS FOCOS DE QUEIMADAS 28 de Maio a 03/06/2023

QUANTIDADE TOTAL DE FOCOS NO ESTADO: 8

QUANTIDADE DE FOCOS MONITORADOS¹: 8

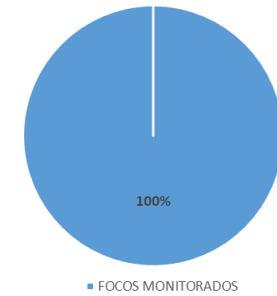
QUANTIDADE DE FOCOS QUE AFETARAM UNIDADES DE CONSERVAÇÃO: 0

QUANTIDADE DE FOCOS QUE AFETARAM VEGETAÇÃO: 2

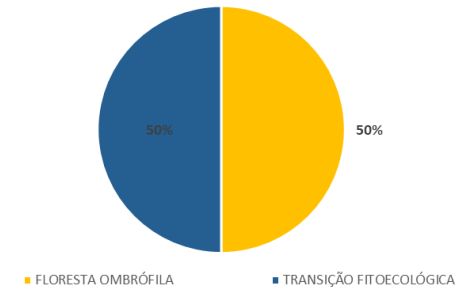
Transição Fitoecológica: 1

Floresta Ombrófila: 1

FOCOS MONITORADOS E NÃO MONITORADOS



FOCOS POR TIPO DE VEGETAÇÃO AFETADA



¹Focos monitorados correspondem àqueles que afetaram remanescentes de vegetação ou unidades de conservação, além das ocorrências identificadas nas propriedades rurais, segundo dados do Cadastro Ambiental Rural.



INSTITUTO DO MEIO AMBIENTE
ESTADO DE ALAGOAS

Av. Fernandes Lima, 679
Farol – CEP 57057-450 – Maceió, Alagoas.
Fone: 3315-1738/1778
Fax 3315-1732; www.ima.al.gov.

INSTITUTO DO MEIO AMBIENTE DE ALAGOAS

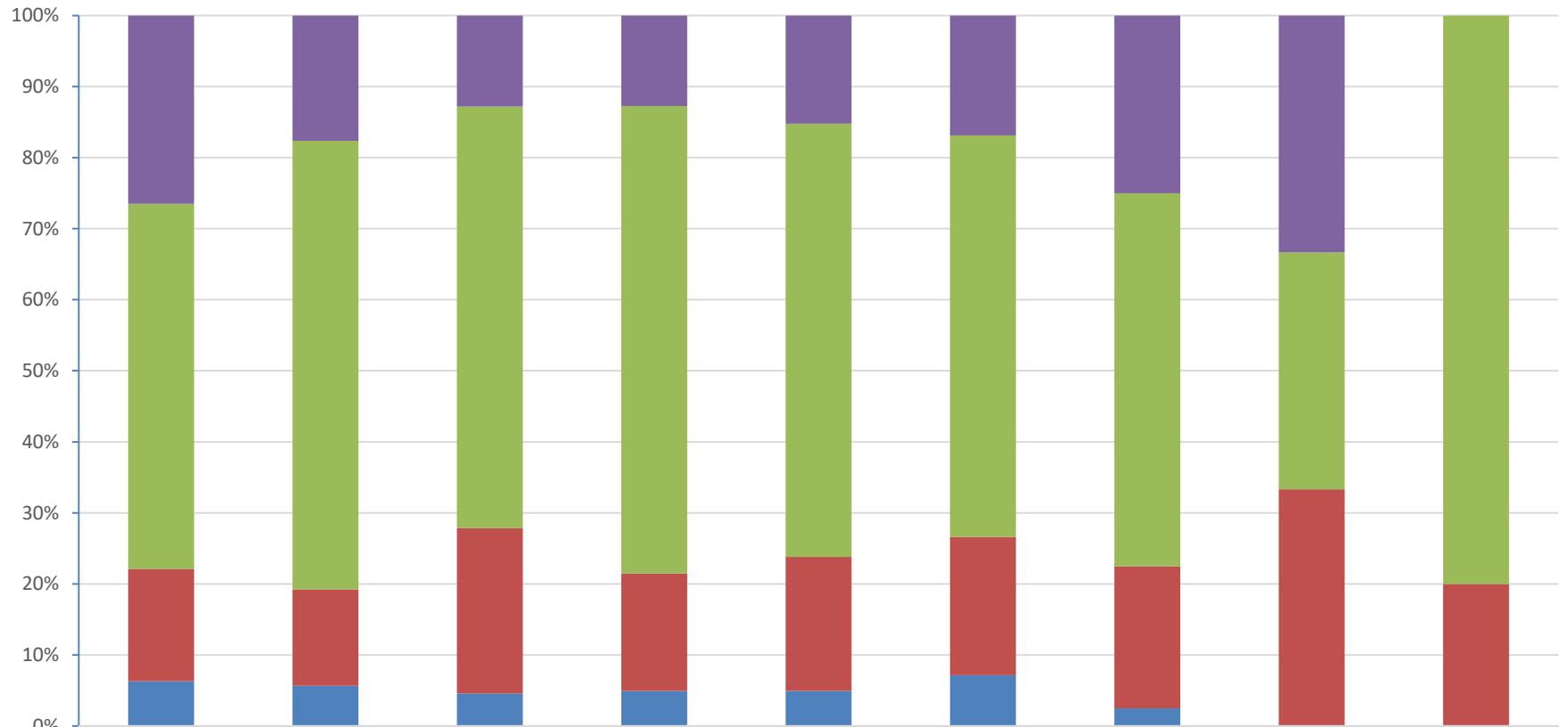
SUPERVISÃO DE GEOPROCESSAMENTO

RELATÓRIO SEMANAL DE MONITORAMENTO DE FOCOS DE QUEIMADAS

Página: 4

Relatório:
28/05 a 03/06/2023

Evolução dos Focos de Queimadas



	2022	JAN	FEV	MAR	ABR	19	20	21	22
■ Focos Não Monitorados	1825	239	201	137	151	26	10	1	0
■ Propriedades CAR	3542	857	931	707	604	87	21	1	8
■ Em Remanescentes de Vegetação	1089	184	365	178	187	30	8	1	2
■ Em Unidades de Conservação	435	77	72	53	49	11	1	0	0



INSTITUTO DO MEIO AMBIENTE
ESTADO DE ALAGOAS

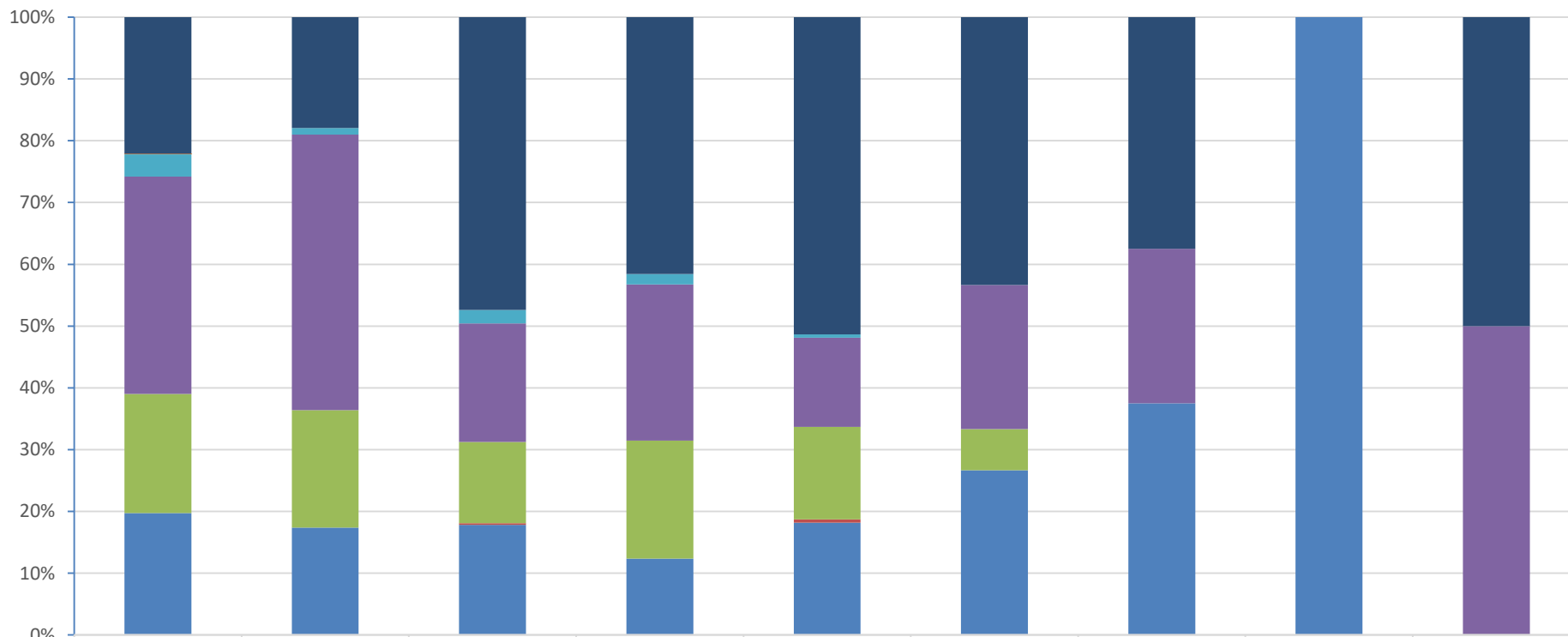
Av. Fernandes Lima, 679
Farol – CEP 57057-450 – Maceió, Alagoas.
Fone: 3315-1738/1778
Fax 3315-1732; www.ima.al.gov.

INSTITUTO DO MEIO AMBIENTE DE ALAGOAS
ASSESSORIA AMBIENTAL DE GEOPROCESSAMENTO
RELATÓRIO SEMANAL DE MONITORAMENTO DE FOCOS DE QUEIMADAS

Página: 5

Relatório:
28/05 a 03/06/2023

Evolução dos Focos de Queimadas em Remanescentes de Vegetação



	2022	JAN	FEV	MAR	ABR	19	20	21	22
■ Transição Fitoecológicas	241	33	173	74	96	13	3	0	1
■ Refúgio Ecológico	1	0	0	0	0	0	0	0	0
■ Formações Pioneiras	39	2	8	3	1	0	0	0	0
■ Floresta Ombrófila	383	82	70	45	27	7	2	0	1
■ Floresta Estacional	210	35	48	34	28	2	0	0	0
■ Cerrado	0	0	1	0	1	0	0	0	0
■ Caatinga	215	32	65	22	34	8	3	1	0



INSTITUTO DO MEIO AMBIENTE
ESTADO DE ALAGOAS

Av. Fernandes Lima, 679
Farol – CEP 57057-450 – Maceió, Alagoas.
Fone: 3315-1738/1778
Fax 3315-1732; www.ima.al.gov.

INSTITUTO DO MEIO AMBIENTE DE ALAGOAS

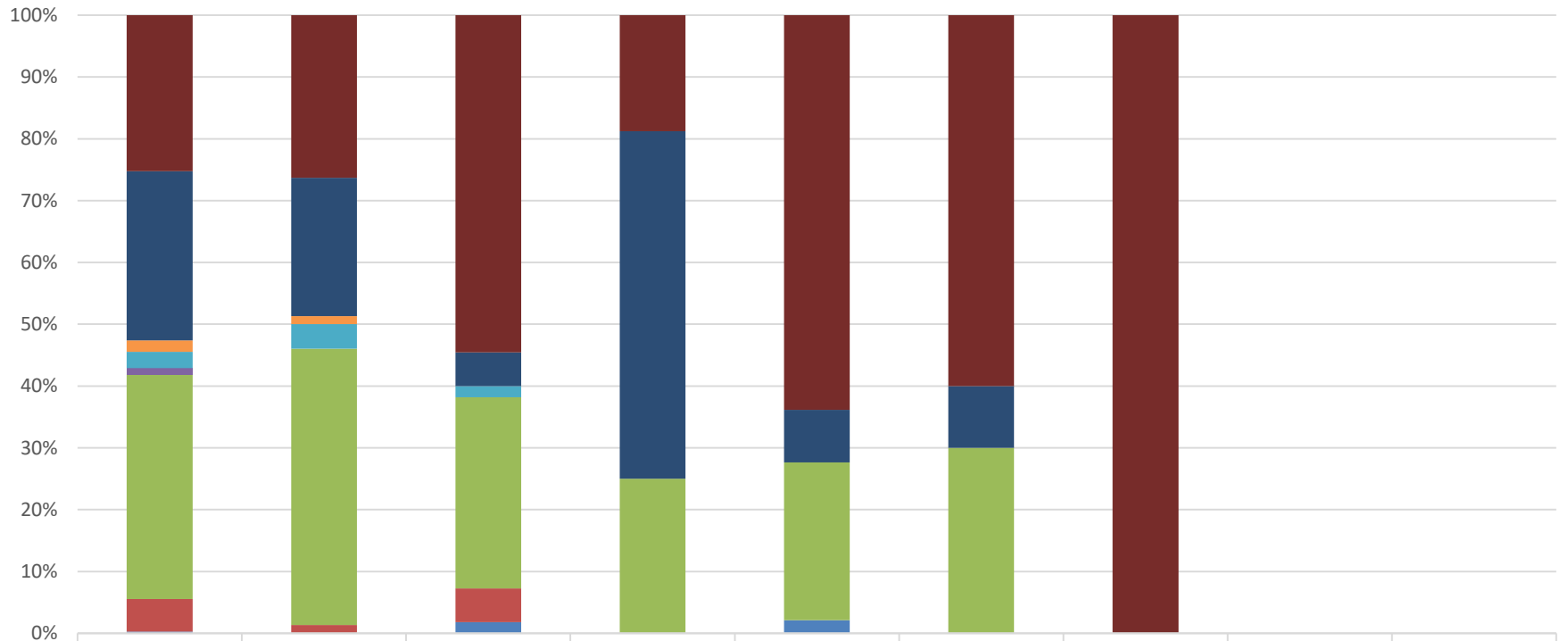
SUPERVISÃO DE GEOPROCESSAMENTO

RELATÓRIO SEMANAL DE MONITORAMENTO DE FOCOS DE QUEIMADAS

Página: 6

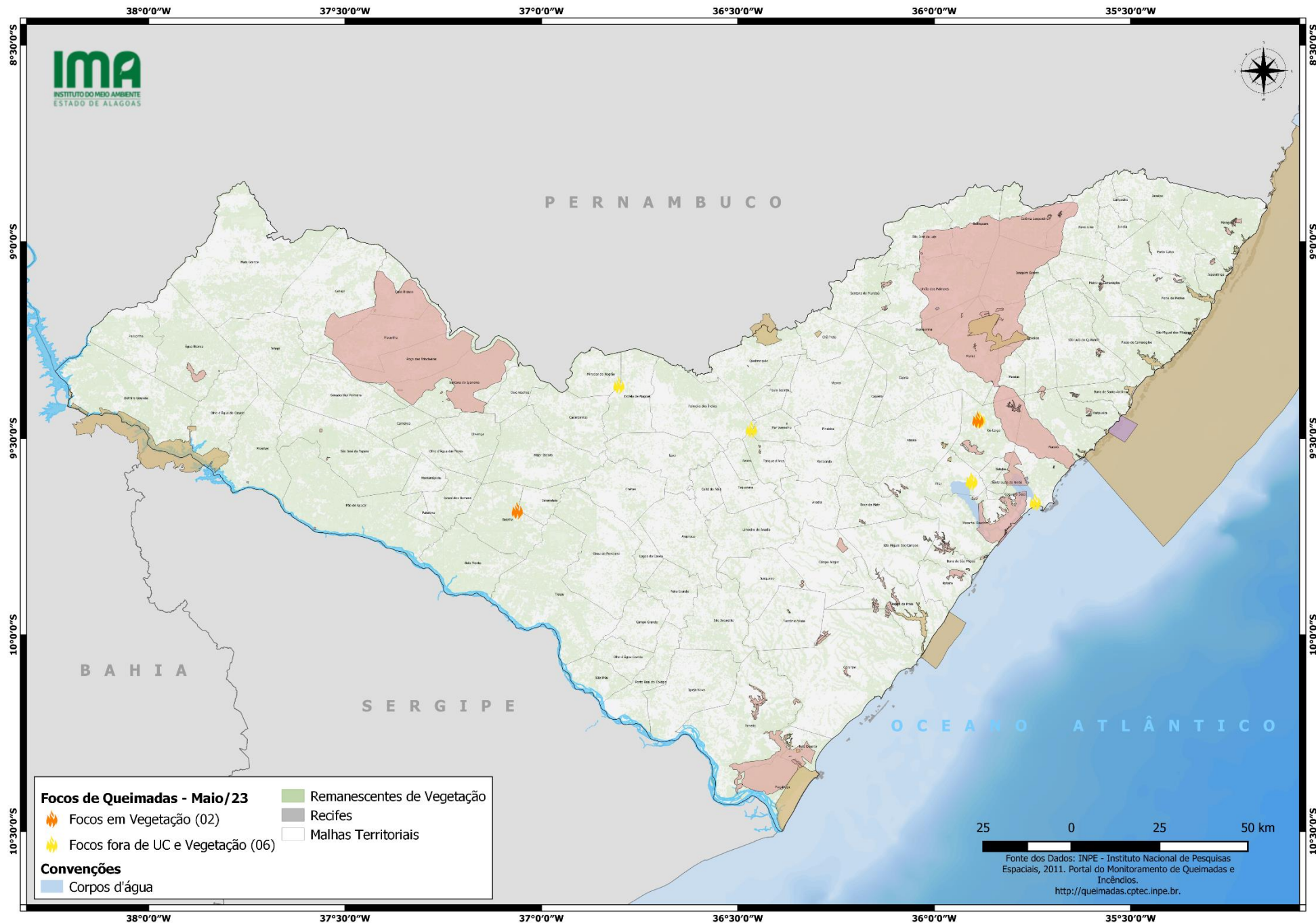
Relatório:
28/05 a 03/06/2023

Evolução dos Focos de Queimadas em APAs

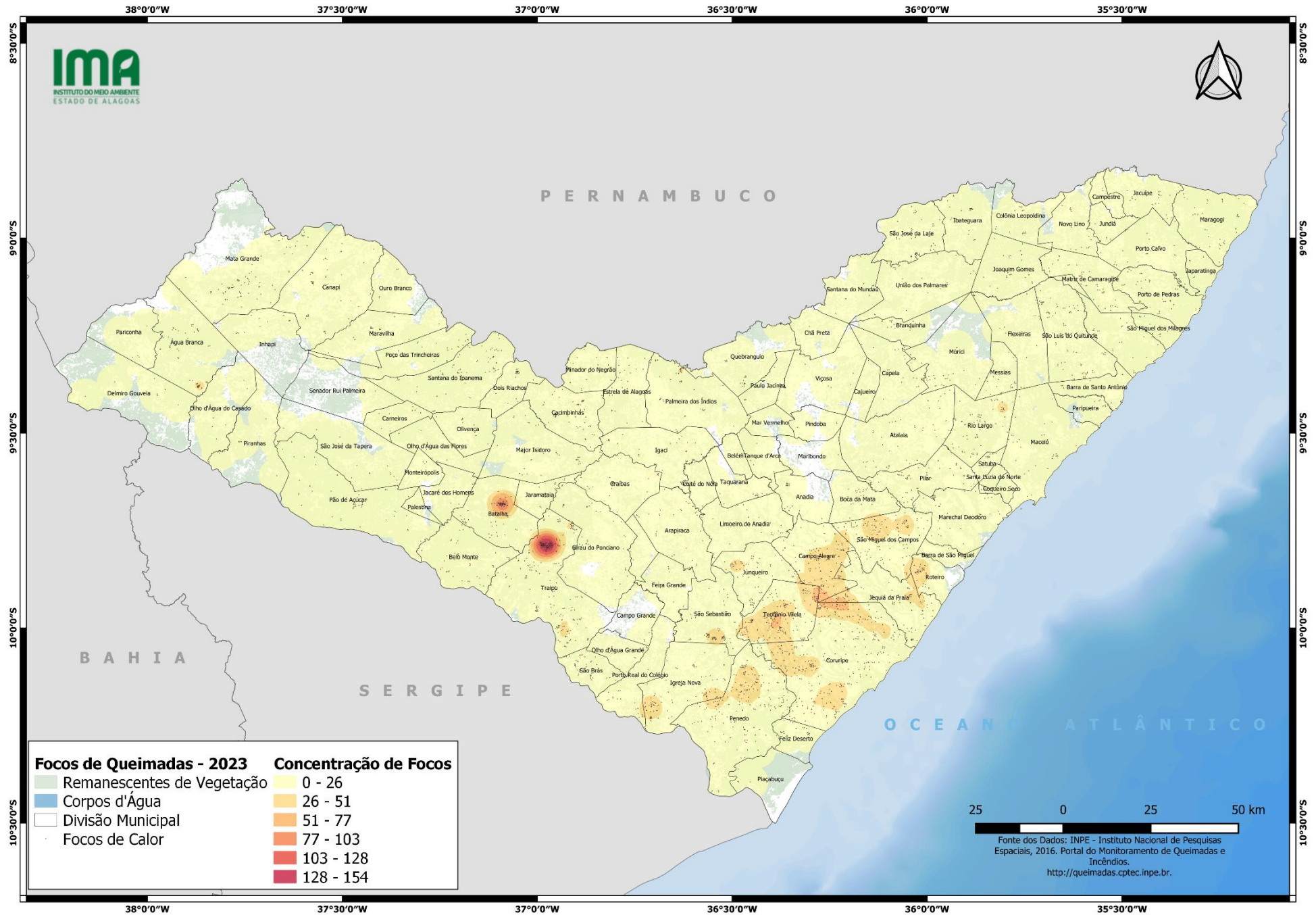


	2022	JAN	FEV	MAR	ABR	19	20	21	22
■ APA Serra da Caiçara	96	20	30	9	30	6	1	0	0
■ APA do Pratagy	104	17	3	27	4	1	0	0	0
■ APA do Catolé e Fernão Velho	7	1	0	0	0	0	0	0	0
■ APA de Santa Rita	10	3	1	0	0	0	0	0	0
■ APA de Piaçabuçu	4	0	0	0	0	0	0	0	0
■ APA de Murici	138	34	17	12	12	3	0	0	0
■ APA da Marituba do Peixe	20	1	3	0	0	0	0	0	0
■ APA Costa dos Corais	1	0	1	0	1	0	0	0	0

DISTRIBUIÇÃO ESPACIAL DOS FOCOS DE QUEIMADAS – 28/05 a 03/06/2023



CONCENTRAÇÃO DOS FOCOS DE QUEIMADAS – 01/01/2023 a 03/06/2023





INSTITUTO DO MEIO AMBIENTE
ESTADO DE ALAGOAS

Av. Fernandes Lima, 679
Farol – CEP 57057-450 – Maceió, Alagoas.
Fone: 3315-1738/1778
Fax 3315-1732; www.ima.al.gov.

INSTITUTO DO MEIO AMBIENTE DE ALAGOAS
ASSESSORIA AMBIENTAL DE GEOPROCESSAMENTO
RELATÓRIO SEMANAL DE MONITORAMENTO DE FOCOS DE QUEIMADAS

Página: 11

Relatório:
28/05 a 03/06/2023

Município	QTD FOCOS	DATA (aaaa/mm/dd)	HORA GMT (hms)	LATITUDE	LONGITUDE	PRECIPITAÇÃO (mm)	UNIDADE DE CONSERVAÇÃO	TIPO DE VEGETAÇÃO AFETADA	CÓDIGO DA PROPRIEDADE DE OCORRÊNCIA DO FOCO DE QUEIMADA
PILAR	2	29/05/2023	03:06:00	-9,60836	-35,90471	0,00	-	-	AL-2706901-F62396008693488192566CB0D0B59342
		29/05/2023	03:06:00	-9,60972	-35,90592	0,00	-	-	AL-2706901-F62396008693488192566CB0D0B59342
RIO LARGO	2	30/05/2023	16:13:00	-9,45267	-35,88916	0,00	-	Floresta Ombrófila	AL-2707701-0D6106C1C20B4D7190A94AB4F0BD703E
		30/05/2023	16:13:00	-9,45189	-35,88434	0,00	-	-	AL-2707701-0D6106C1C20B4D7190A94AB4F0BD703E
BATALHA	1	30/05/2023	15:22:00	-9,68343	-37,06157	0,00	-	Transição Fitoecológica	AL-2700706-A4BB2E9DBBD34C4C90BCA2809F210703
MINADOR DO NEGRAO	1	30/05/2023	16:13:00	-9,36463	-36,80300	0,00	-	-	AL-2702553-60218892A4ED45EEAEF6C510C6F025CD
PALMEIRA DOS INDIOS	1	30/05/2023	16:13:00	-9,47678	-36,46576	0,00	-	-	AL-2704906-727956A4462B4F27B3DFF71FD3EF01AB
MACEIO	1	30/05/2023	16:43:00	-9,66195	-35,74308	0,00	-	-	AL-2704302-DCF75977D9144037ACEF152B5B975964