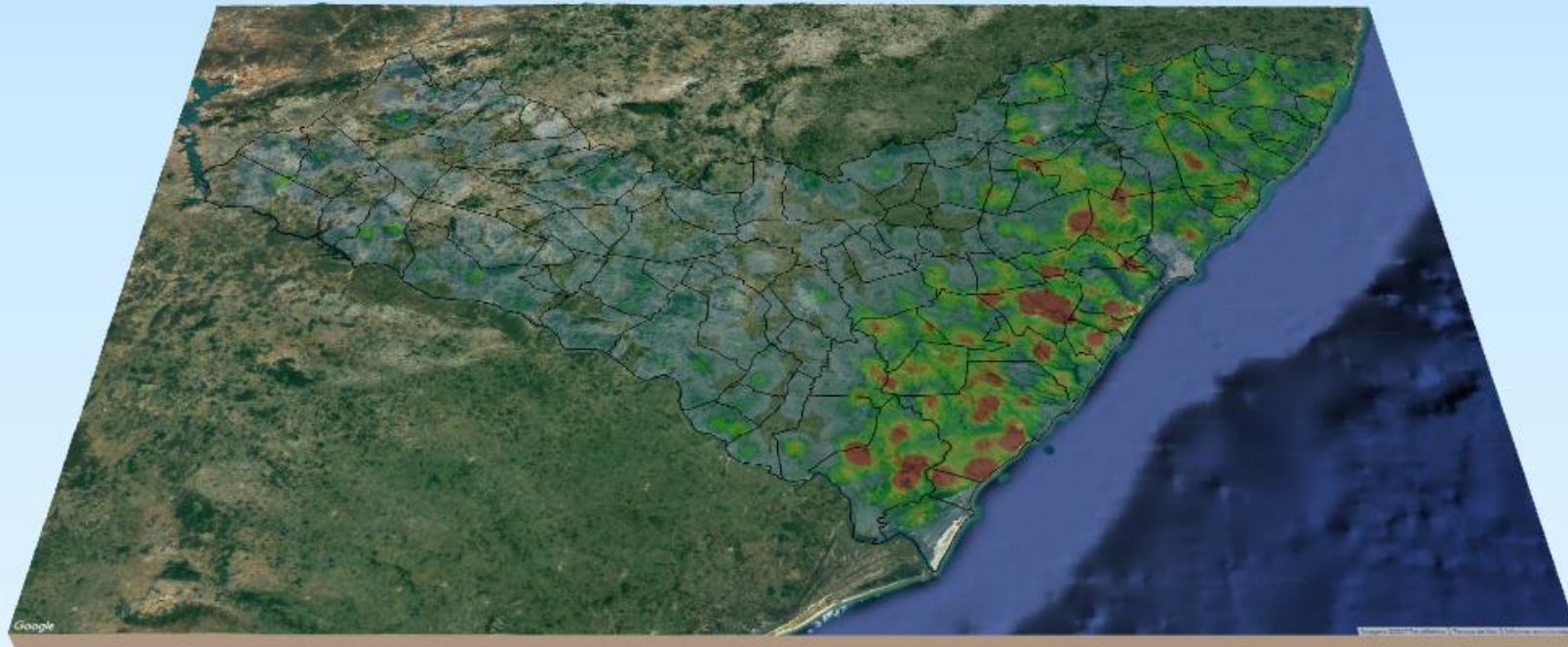


RELATÓRIO DE MONITORAMENTO DE FOCOS DE QUEIMADAS

25 de Junho a 01 de Julho de 2023



MONITORAMENTO DE FOCOS DE QUEIMADAS NO ESTADO DE ALAGOAS
RELATÓRIO TÉCNICO

PAULO SURUAGY DO AMARAL DANTAS
Governador do Estado de Alagoas

GINO CÉSAR MENESES PAIVA
Secretário de Estado do Meio Ambiente e dos Recursos Hídricos

GUSTAVO RESSURREIÇÃO LOPES
Diretor-Presidente do Instituto do Meio Ambiente de Alagoas

IVENS BARBOZA LEÃO
Diretor Executivo de Gestão do
Instituto do Meio Ambiente de Alagoas

DANIEL NIVALDO DA CONCEIÇÃO
Supervisor de Geoprocessamento do
Instituto do Meio Ambiente de Alagoas

RESUMO DAS OCORRÊNCIAS DOS FOCOS DE QUEIMADAS
25 de Junho a 01/07/2023

QUANTIDADE TOTAL DE FOCOS NO ESTADO: 0

QUANTIDADE DE FOCOS MONITORADOS¹: 0

QUANTIDADE DE FOCOS QUE AFETARAM UNIDADES DE CONSERVAÇÃO: 0

QUANTIDADE DE FOCOS QUE AFETARAM VEGETAÇÃO: 0

¹Focos monitorados correspondem àqueles que afetaram remanescentes de vegetação ou unidades de conservação, além das ocorrências identificadas nas propriedades rurais, segundo dados do Cadastro Ambiental Rural.



**INSTITUTO DO MEIO AMBIENTE
ESTADO DE ALAGOAS**

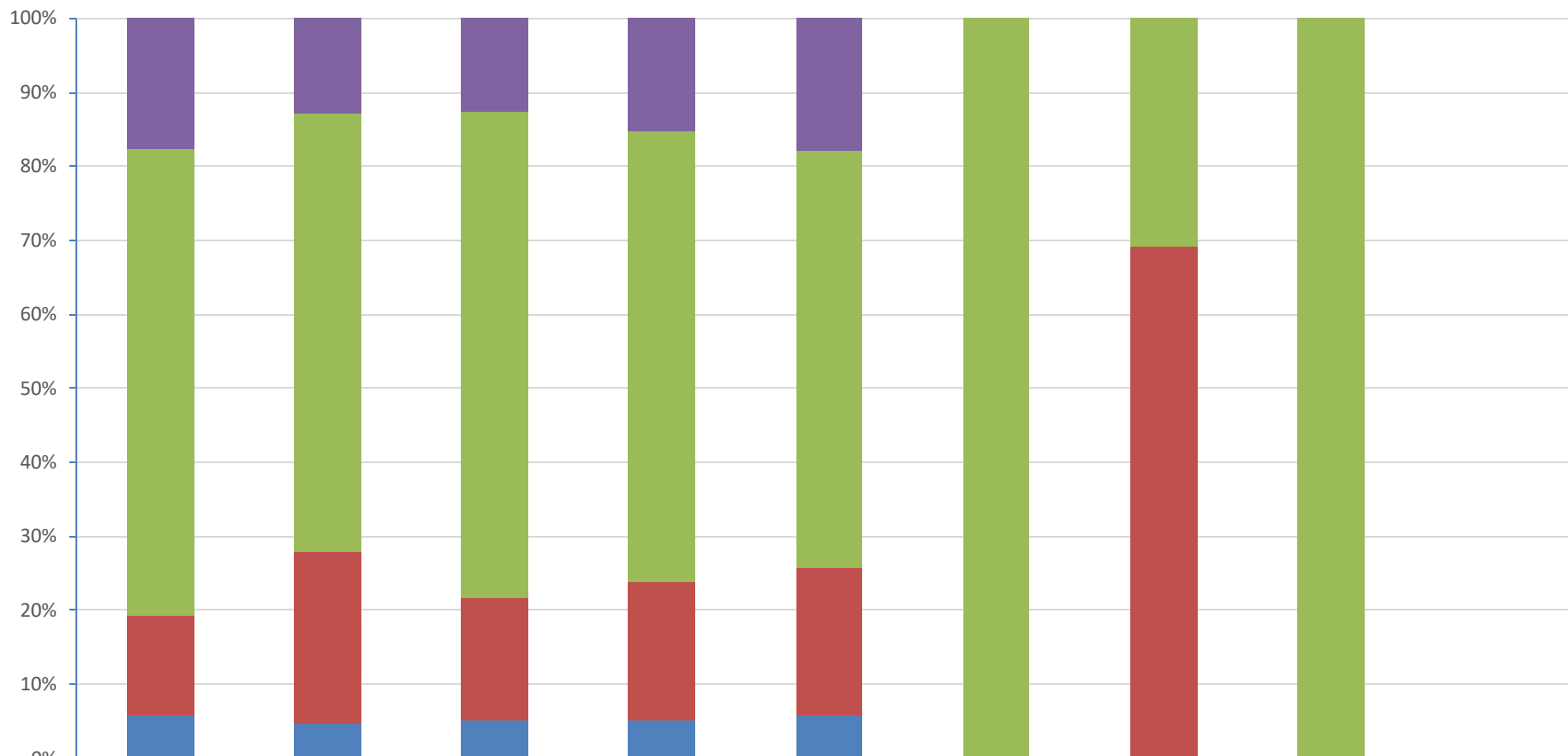
Av. Fernandes Lima, 679
Farol – CEP 57057-450 – Maceió, Alagoas.
Fone: 3315-1738/1778
Fax 3315-1732; www.ima.al.gov

INSTITUTO DO MEIO AMBIENTE DE ALAGOAS

SUPERVISÃO DE GEOPROCESSAMENTO

RELATÓRIO SEMANAL DE MONITORAMENTO DE FOCOS DE QUEIMADAS

Evolução dos Focos de Queimadas



■ Focos Não Monitorados

■ Propriedades CAR

■ Em Remanescentes de Vegetação

■ Em Unidades de Conservação

JAN

FEV

MAR

ABR

MAI

23

24

25

26

239

201

137

151

37

0

0

0

0

857

931

707

604

117

4

4

1

0

184

365

178

187

41

0

9

0

0

77

72

53

49

12

0

0

0

0



INSTITUTO DO MEIO AMBIENTE
ESTADO DE ALAGOAS

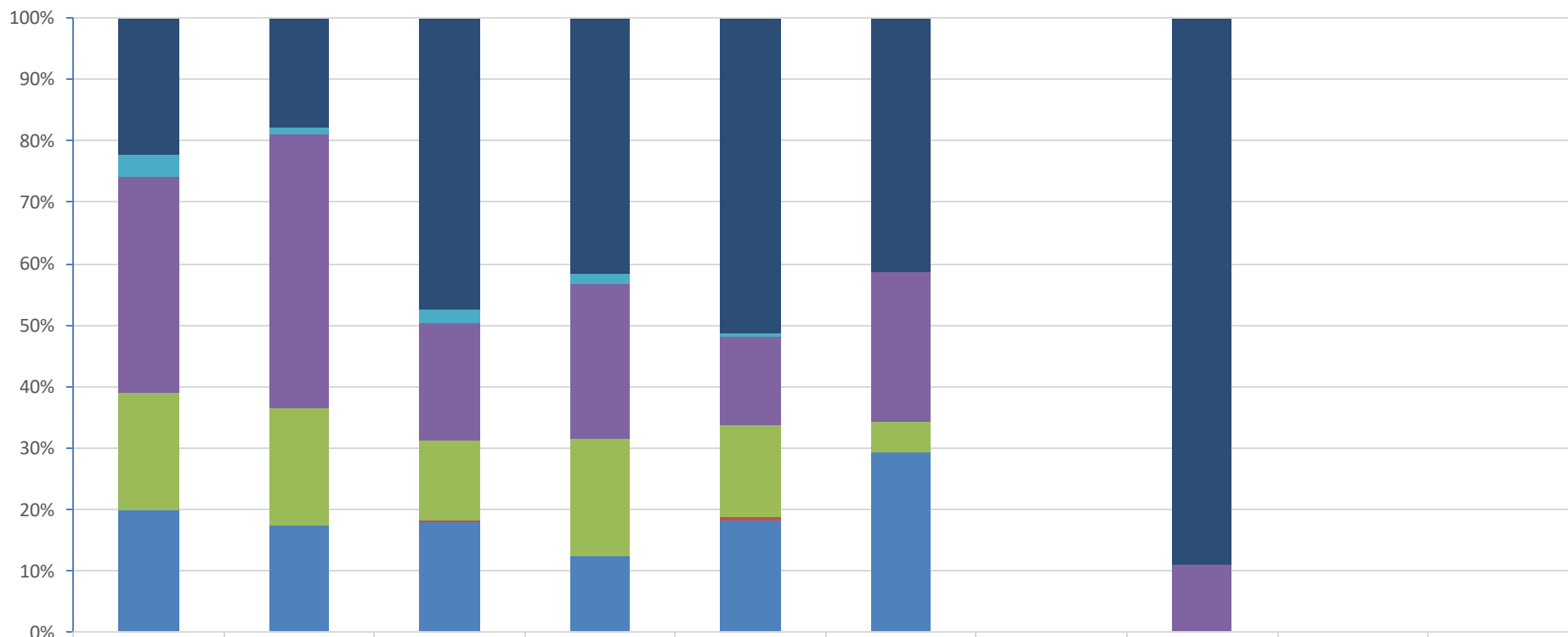
Av. Fernandes Lima, 679
Farol – CEP 57057-450 – Maceió, Alagoas.
Fone: 3315-1738/1778
Fax 3315-1732; www.ima.al.gov

INSTITUTO DO MEIO AMBIENTE DE ALAGOAS
ASSESSORIA AMBIENTAL DE GEOPROCESSAMENTO
RELATÓRIO SEMANAL DE MONITORAMENTO DE FOCOS DE QUEIMADAS

Página: 5

Relatório:
25/06 a 01/07/2023

Evolução dos Focos de Queimadas em Remanescentes de Vegetação



	2022	JAN	FEV	MAR	ABR	MAI	23	24	25	26
Transição Fitoecológicas	241	33	173	74	96	17	0	8	0	0
Refúgio Ecológico	1	0	0	0	0	0	0	0	0	0
Formações Pioneiras	39	2	8	3	1	0	0	0	0	0
Floresta Ombrófila	383	82	70	45	27	10	0	1	0	0
Floresta Estacional	210	35	48	34	28	2	0	0	0	0
Cerrado	0	0	1	0	1	0	0	0	0	0
Caatinga	215	32	65	22	34	12	0	0	0	0



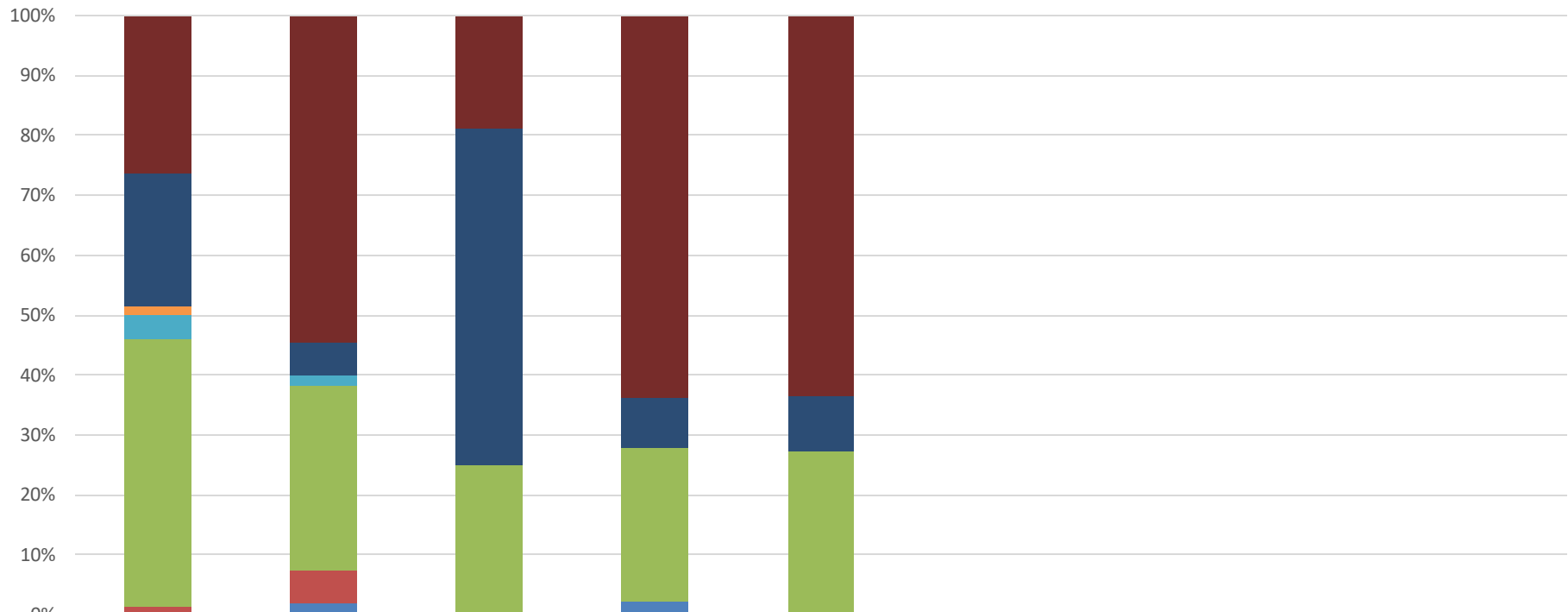
INSTITUTO DO MEIO AMBIENTE
ESTADO DE ALAGOAS

Av. Fernandes Lima, 679
Farol – CEP 57057-450 – Maceió, Alagoas.
Fone: 3315-1738/1778
Fax 3315-1732; www.ima.al.gov

INSTITUTO DO MEIO AMBIENTE DE ALAGOAS
SUPERVISÃO DE GEOPROCESSAMENTO

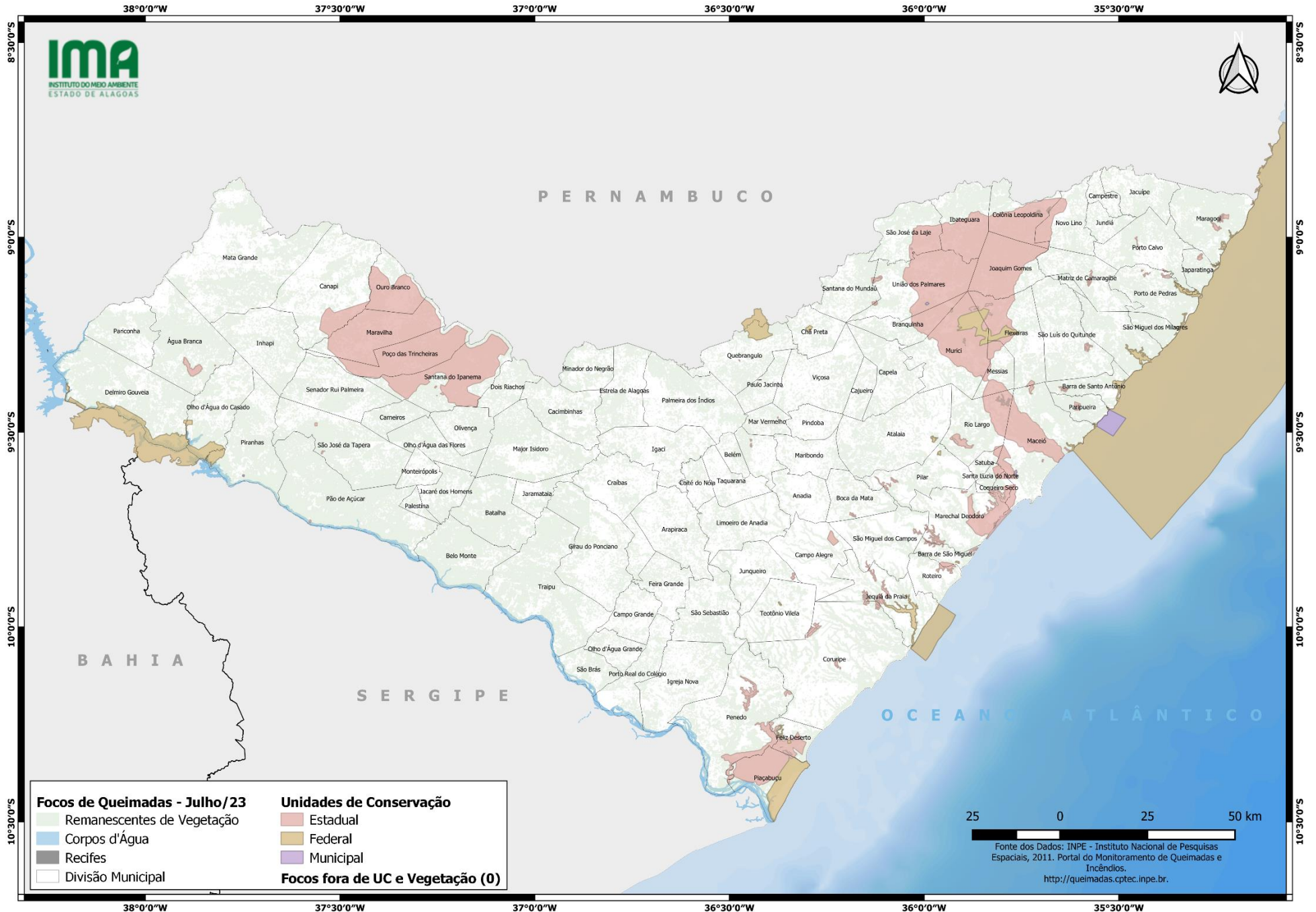
RELATÓRIO SEMANAL DE MONITORAMENTO DE FOCOS DE QUEIMADAS

Evolução dos Focos de Queimadas em APAs



	JAN	FEV	MAR	ABR	MAI	23	24	25	26
■ APA Serra da Caiçara	20	30	9	30	7	0	0	0	0
■ APA do Pratagy	17	3	27	4	1	0	0	0	0
■ APA do Catolé e Fernão Velho	1	0	0	0	0	0	0	0	0
■ APA de Santa Rita	3	1	0	0	0	0	0	0	0
■ APA de Piaçabuçu	0	0	0	0	0	0	0	0	0
■ APA de Murici	34	17	12	12	3	0	0	0	0
■ APA da Marituba do Peixe	1	3	0	0	0	0	0	0	0
■ APA Costa dos Corais	0	1	0	1	0	0	0	0	0

DISTRIBUIÇÃO ESPACIAL DOS FOCOS DE QUEIMADAS – 25/06 a 01/07/2023



CONCENTRAÇÃO DOS FOCOS DE QUEIMADAS – 01/01/2023 a 01/07/2023

