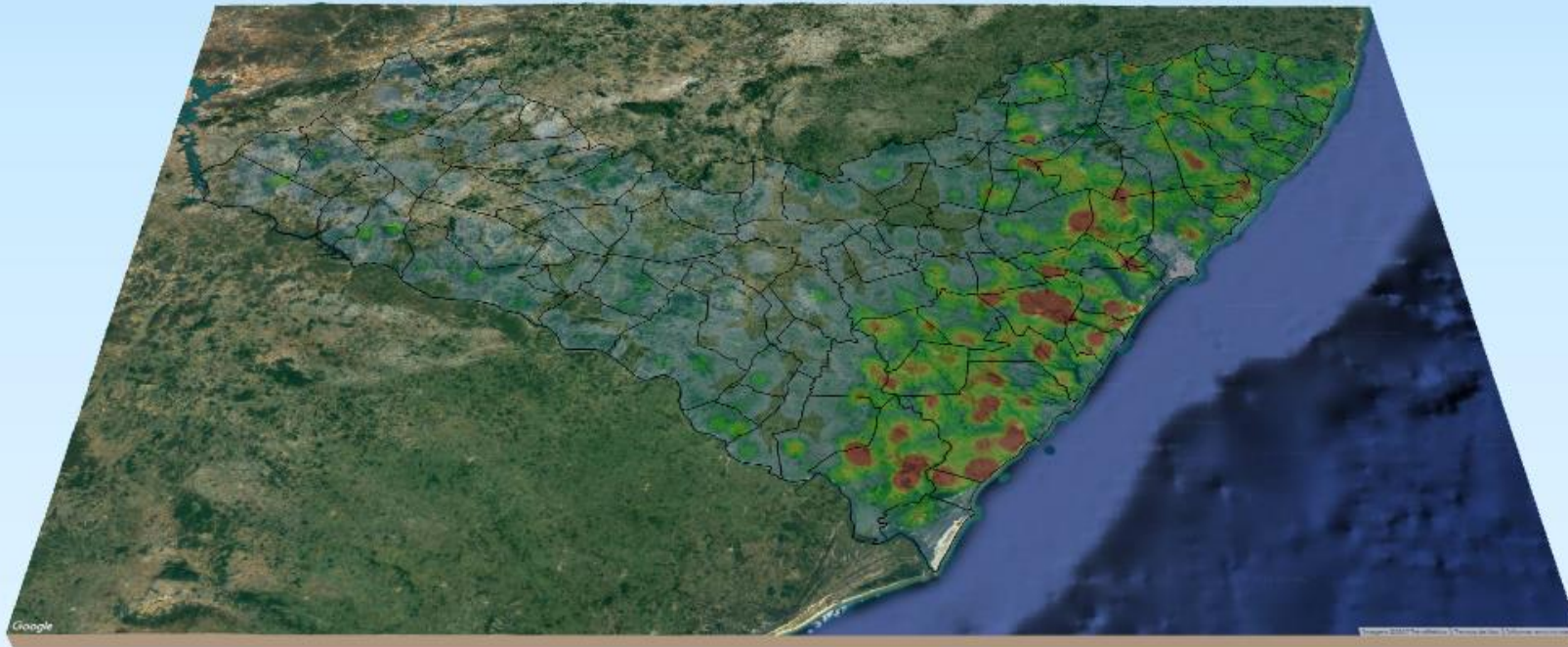


# RELATÓRIO DE MONITORAMENTO DE FOCOS DE QUEIMADAS

16 a 22 de Julho de 2023



**MONITORAMENTO DE FOCOS DE QUEIMADAS NO ESTADO DE ALAGOAS**  
**RELATÓRIO TÉCNICO**

**PAULO SURUAGY DO AMARAL DANTAS**

Governador do Estado de Alagoas

**GINO CÉSAR MENESES PAIVA**

Secretário de Estado do Meio Ambiente e dos Recursos Hídricos

**GUSTAVO RESSURREIÇÃO LOPES**

Diretor-Presidente do Instituto do Meio Ambiente de Alagoas

**IVENS BARBOZA LEÃO**

Diretor Executivo de Gestão do  
Instituto do Meio Ambiente de Alagoas

**DANIEL NIVALDO DA CONCEIÇÃO**

Supervisor de Geoprocessamento do  
Instituto do Meio Ambiente de Alagoas

## RESUMO DAS OCORRÊNCIAS DOS FOCOS DE QUEIMADAS 16 a 22/07/2023

QUANTIDADE TOTAL DE FOCOS NO ESTADO: 6

QUANTIDADE DE FOCOS MONITORADOS<sup>1</sup>: 5

QUANTIDADE DE FOCOS QUE AFETARAM UNIDADES DE CONSERVAÇÃO: 0

QUANTIDADE DE FOCOS QUE AFETARAM VEGETAÇÃO: 1

Floresta Ombrófila: 1

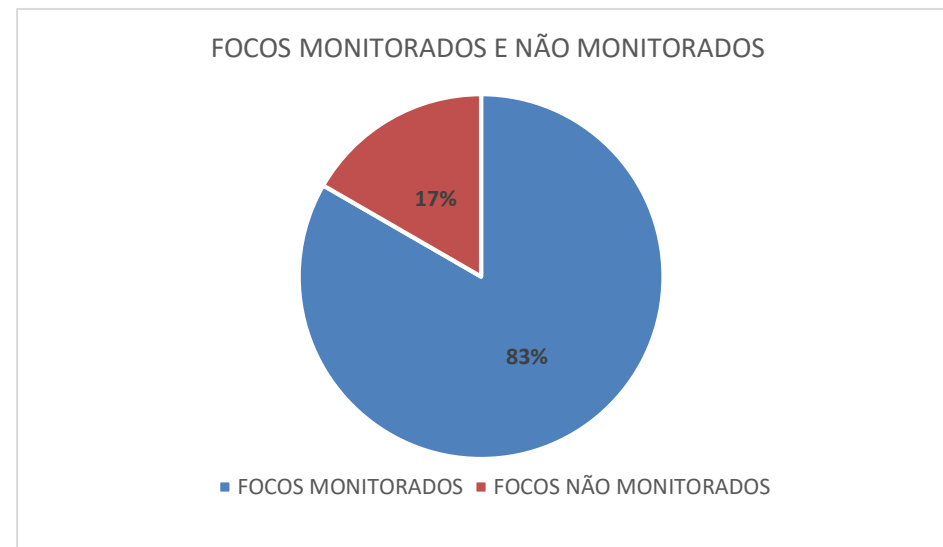
RANKING DOS MUNICÍPIOS COM MAIOR QUANTIDADE DE REGISTROS DE FOCOS:

1- Matriz de Camaragibe: 2

2- Jacuípe: 1

3- Maceió: 1

4- Pariconha: 1



<sup>1</sup>Focos monitorados correspondem àqueles que afetaram remanescentes de vegetação ou unidades de conservação, além das ocorrências identificadas nas propriedades rurais, segundo dados do Cadastro Ambiental Rural.



**INSTITUTO DO MEIO AMBIENTE  
ESTADO DE ALAGOAS**

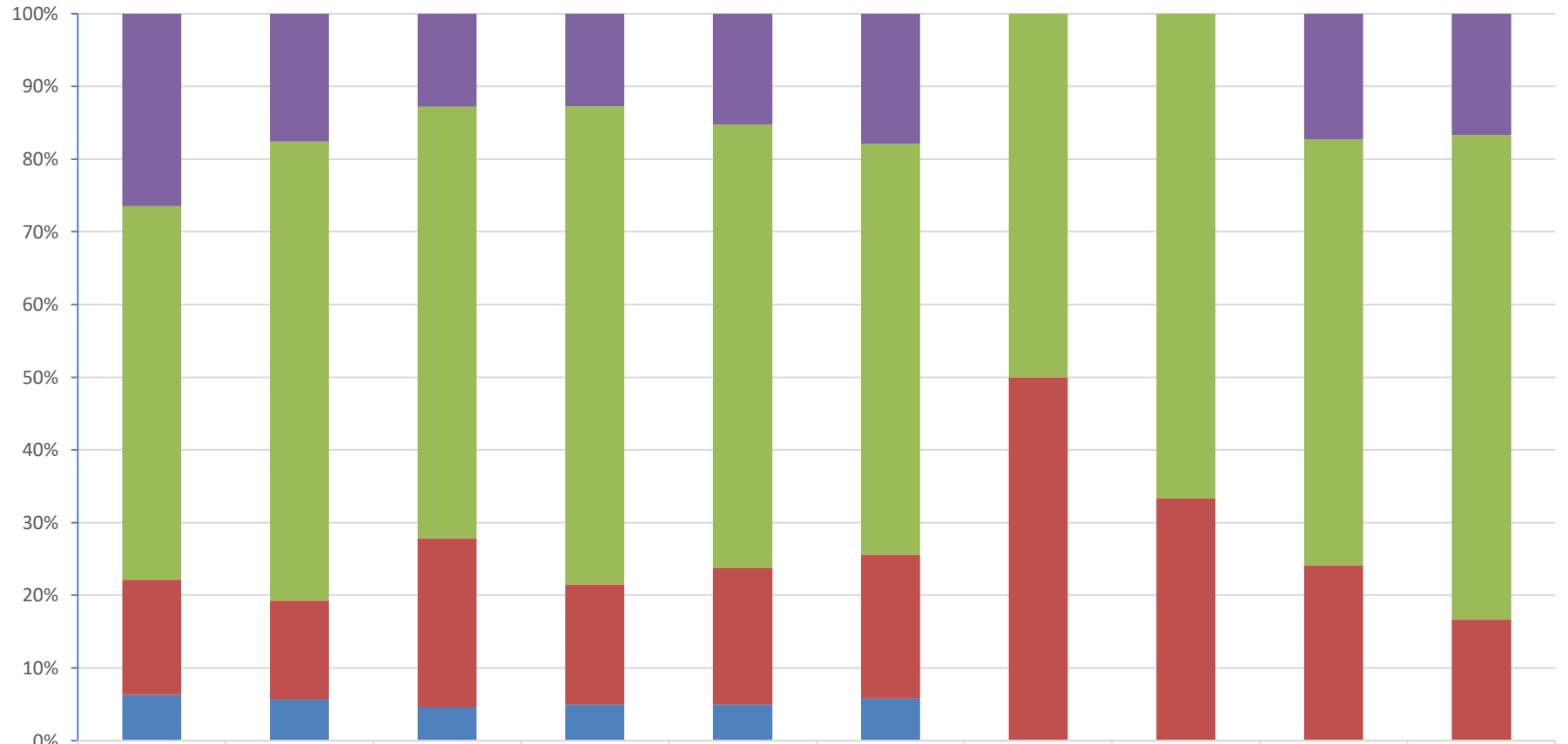
Av. Fernandes Lima, 679  
Farol – CEP 57057-450 – Maceió, Alagoas.  
Fone: 3315-1738/1778  
Fax 3315-1732; www.ima.al.gov.

**INSTITUTO DO MEIO AMBIENTE DE ALAGOAS**

**SUPERVISÃO DE GEOPROCESSAMENTO**

**RELATÓRIO SEMANAL DE MONITORAMENTO DE FOCOS DE QUEIMADAS**

**Evolução dos Focos de Queimadas**



Focos Não Monitorados	1825	239	201	137	151	37	0	0	5	1
Propriedades CAR	3542	857	931	707	604	117	9	2	17	4
Em Remanescentes de Vegetação	1089	184	365	178	187	41	9	1	7	1
Em Unidades de Conservação	435	77	72	53	49	12	0	0	0	0



INSTITUTO DO MEIO AMBIENTE  
ESTADO DE ALAGOAS

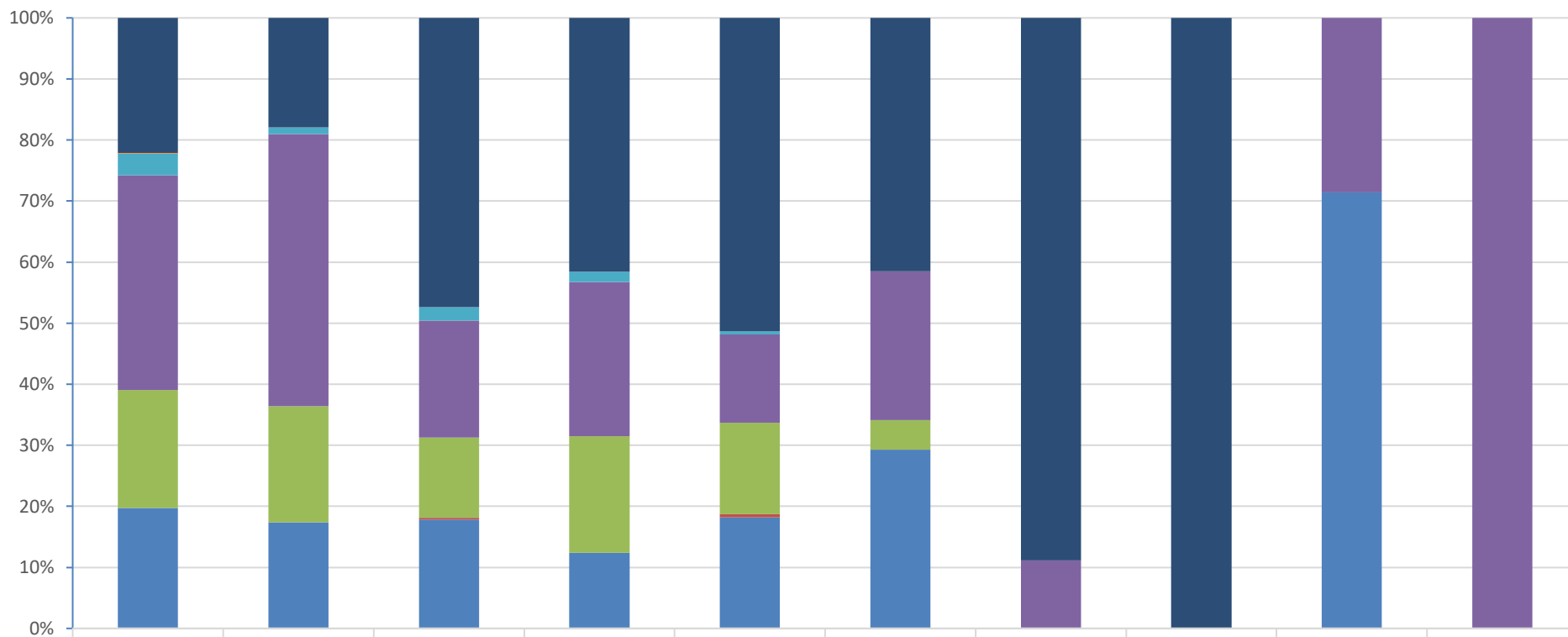
Av. Fernandes Lima, 679  
Farol – CEP 57057-450 – Maceió, Alagoas.  
Fone: 3315-1738/1778  
Fax 3315-1732; www.ima.al.gov.

INSTITUTO DO MEIO AMBIENTE DE ALAGOAS  
ASSESSORIA AMBIENTAL DE GEOPROCESSAMENTO  
RELATÓRIO SEMANAL DE MONITORAMENTO DE FOCOS DE QUEIMADAS

Página: 5

Relatório:  
16 a 22/07/2023

Evolução dos Focos de Queimadas em Remanescentes de Vegetação



	2022	JAN	FEV	MAR	ABR	MAI	JUN	27	28	29
■ Transição Fitoecológicas	241	33	173	74	96	17	8	1	0	
■ Refúgio Ecológico	1	0	0	0	0	0	0	0	0	0
■ Formações Pioneiras	39	2	8	3	1	0	0	0	0	0
■ Floresta Ombrófila	383	82	70	45	27	10	1	0	2	1
■ Floresta Estacional	210	35	48	34	28	2	0	0	0	0
■ Cerrado	0	0	1	0	1	0	0	0	0	0
■ Caatinga	215	32	65	22	34	12	0	0	5	0



INSTITUTO DO MEIO AMBIENTE  
ESTADO DE ALAGOAS

Av. Fernandes Lima, 679  
Farol – CEP 57057-450 – Maceió, Alagoas.  
Fone: 3315-1738/1778  
Fax 3315-1732; www.ima.al.gov.

## INSTITUTO DO MEIO AMBIENTE DE ALAGOAS

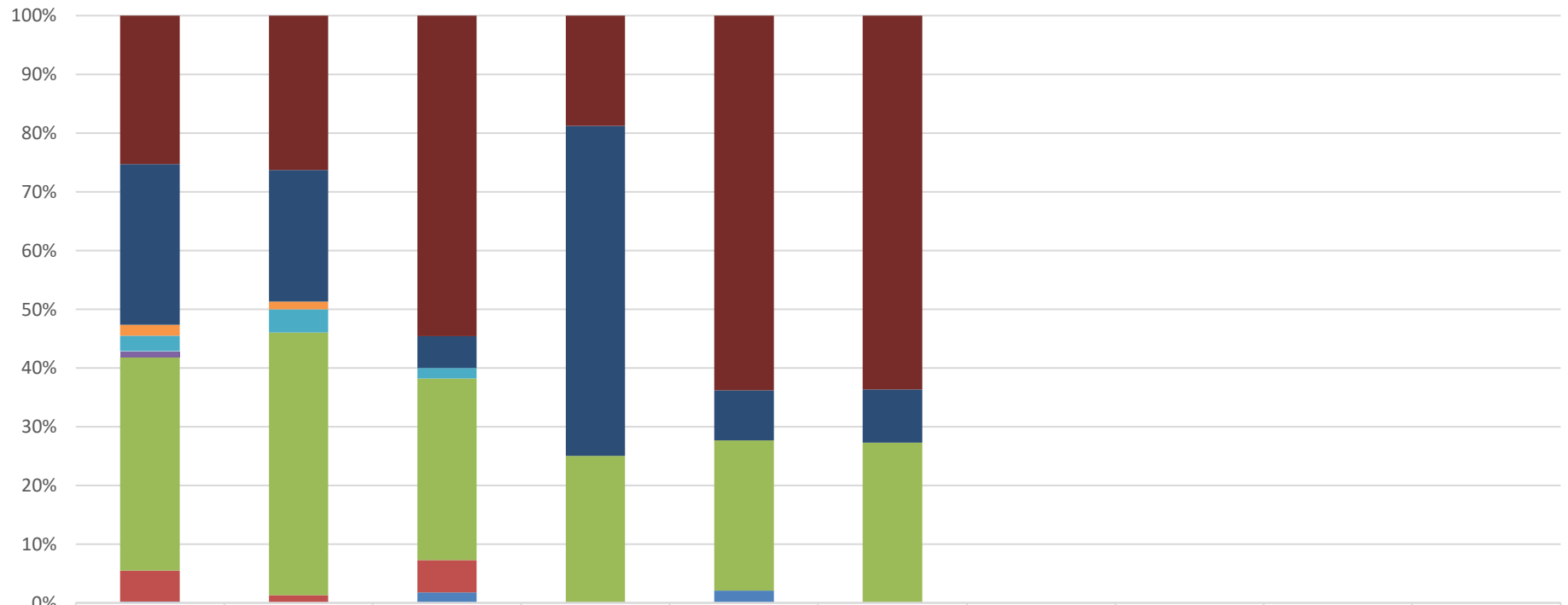
### SUPERVISÃO DE GEOPROCESSAMENTO

#### RELATÓRIO SEMANAL DE MONITORAMENTO DE FOCOS DE QUEIMADAS

Página: 6

Relatório:  
16 a 22/07/2023

#### Evolução dos Focos de Queimadas em APAs



	2022	JAN	FEV	MAR	ABR	MAI	JUN	27	28	29
■ APA Serra da Caiçara	96	20	30	9	30	7	0	0	0	0
■ APA do Pratagy	104	17	3	27	4	1	0	0	0	0
■ APA do Catolé e Fernão Velho	7	1	0	0	0	0	0	0	0	0
■ APA de Santa Rita	10	3	1	0	0	0	0	0	0	0
■ APA de Piaçabuçu	4	0	0	0	0	0	0	0	0	0
■ APA de Murici	138	34	17	12	12	3	0	0	0	0
■ APA da Marituba do Peixe	20	1	3	0	0	0	0	0	0	0
■ APA Costa dos Corais	1	0	1	0	1	0	0	0	0	0





INSTITUTO DO MEIO AMBIENTE  
ESTADO DE ALAGOAS

Av. Fernandes Lima, 679  
Farol – CEP 57057-450 – Maceió, Alagoas.  
Fone: 3315-1738/1778  
Fax 3315-1732; www.ima.al.gov.

## INSTITUTO DO MEIO AMBIENTE DE ALAGOAS

### SUPERVISÃO DE GEOPROCESSAMENTO

#### RELATÓRIO SEMANAL DE MONITORAMENTO DE FOCOS DE QUEIMADAS

Página: 8

Relatório:  
16 a 22/07/2023

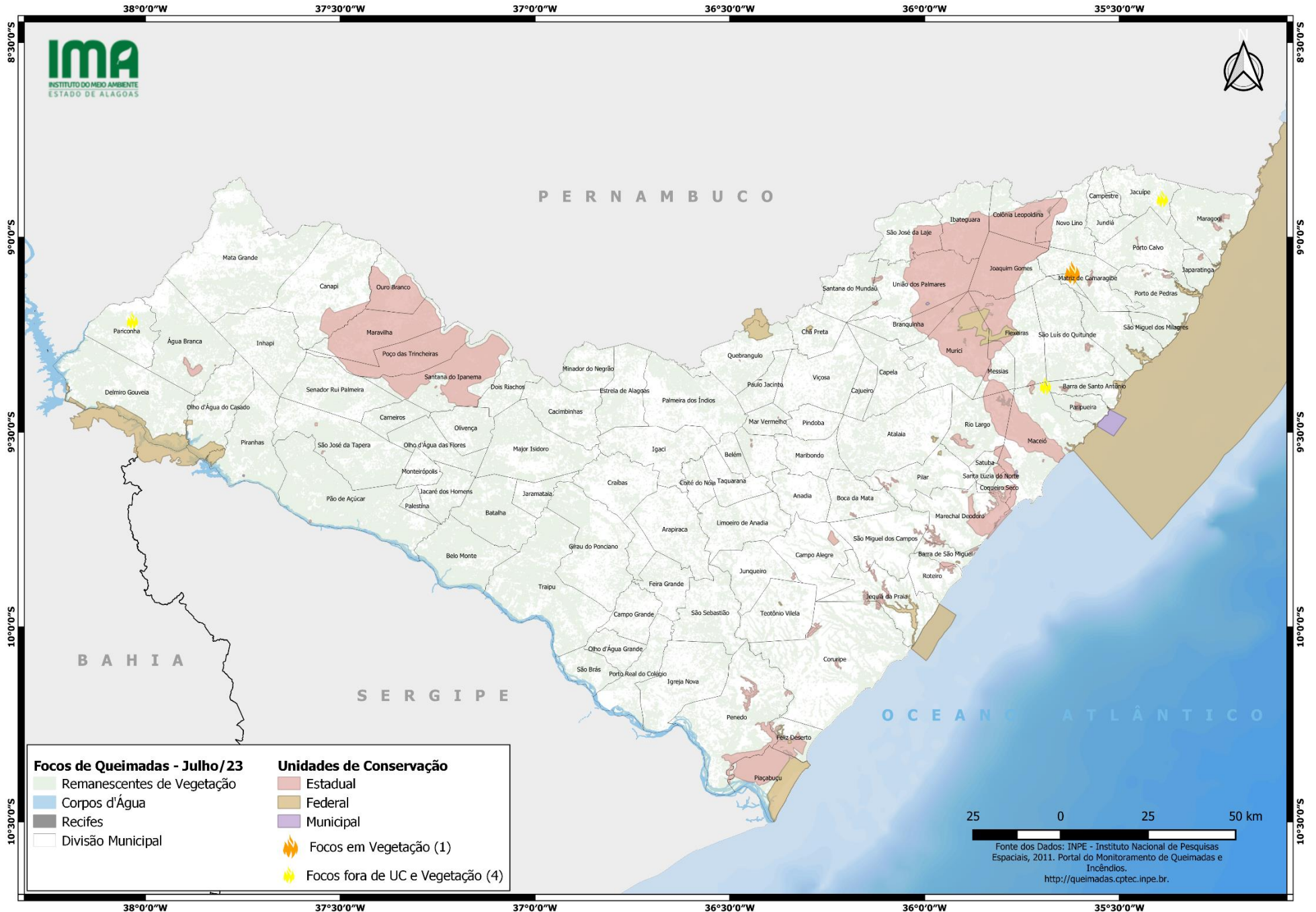
#### Evolução dos Focos de Queimadas em Outras Unidades de Conservação



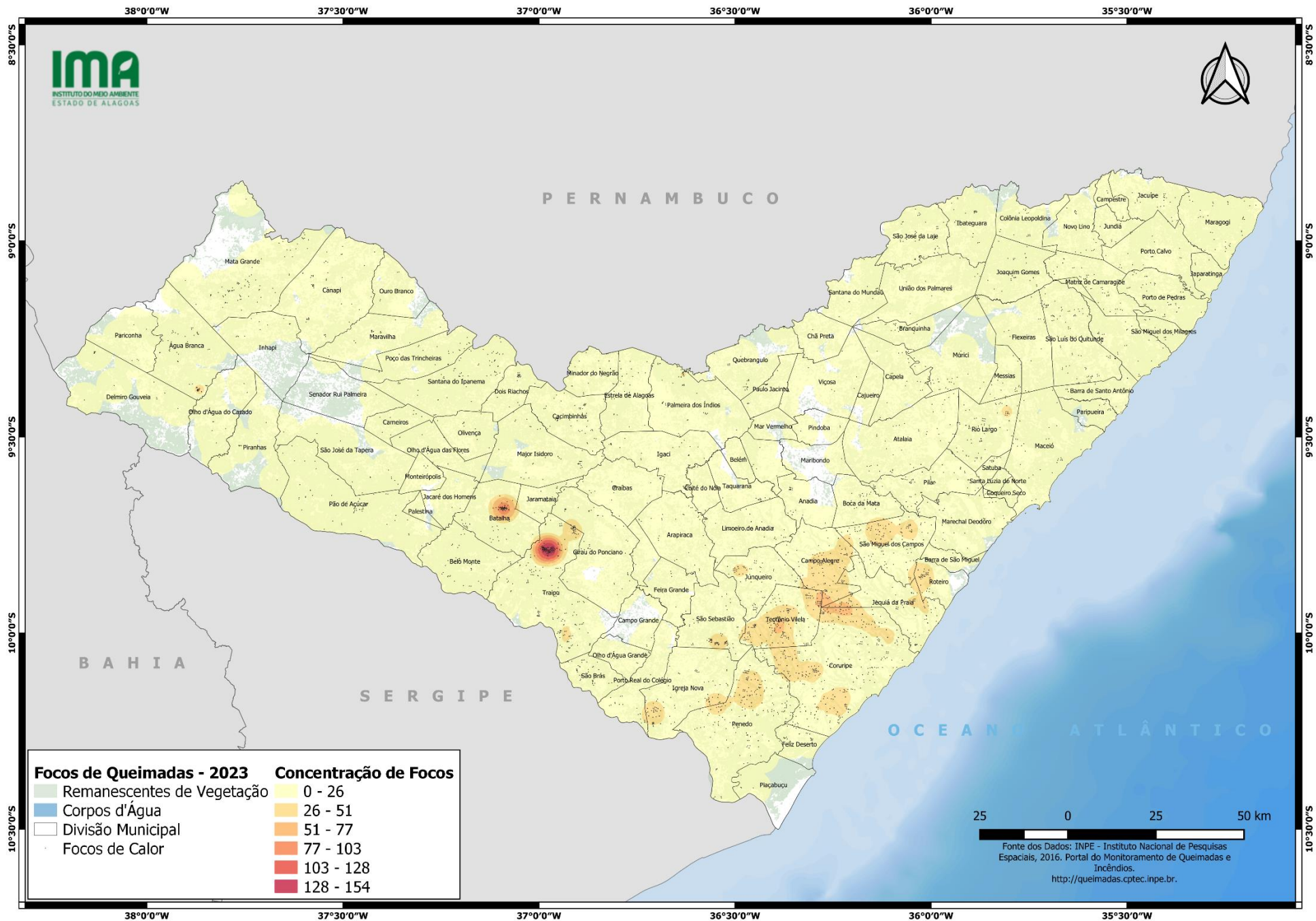
	MAR	ABR	MAI	JUN	27	28	29
RESEX de Jequiá	0	0	0	0	0	0	0
RESEC Manguezais da Lagoa de Roteiro	0	0	0	0	0	0	0
REBIO de Pedra Talhada	0	0	0	0	0	0	0
MONA do Rio São Francisco	0	1	0	0	0	0	0
ESEC de Murici	0	0	0	0	0	0	0



# DISTRIBUIÇÃO ESPACIAL DOS FOCOS DE QUEIMADAS – 16 a 22/07/2023



# CONCENTRAÇÃO DOS FOCOS DE QUEIMADAS – 01/01/2023 a 22/07/2023





INSTITUTO DO MEIO AMBIENTE  
ESTADO DE ALAGOAS

Av. Fernandes Lima, 679  
Farol – CEP 57057-450 – Maceió, Alagoas.  
Fone: 3315-1738/1778  
Fax 3315-1732; www.ima.al.gov.

INSTITUTO DO MEIO AMBIENTE DE ALAGOAS  
ASSESSORIA AMBIENTAL DE GEOPROCESSAMENTO  
RELATÓRIO SEMANAL DE MONITORAMENTO DE FOCOS DE QUEIMADAS

Página: 11

Relatório:  
16 a 22/07/2023

MUNICÍPIO	QTD FOCOS	DATA (aaaa/mm/dd)	HORA GMT (hms)	LATITUDE	LONGITUDE	PRECIPITAÇÃO (mm)	UNIDADE DE CONSERVAÇÃO	TIPO DE VEGETAÇÃO AFETADA	CÓDIGO DA PROPRIEDADE DE OCORRÊNCIA DO FOCO DE QUEIMADA
Matriz de Camaragibe	2	2023/07/19	15:35:00	-9,091889	-35,618240	0,00	-	-	AL-2705101-A9BD991FC7CE41F0A0FE592ACCA4D222
		2023/07/19	15:35:00	-9,090420	-35,621360	0,00	-	Floresta Ombrófila	-
Jacuípe	1	2023/07/18	15:54:00	-8,900779	-35,390320	0,00	-	-	AL-2703502-8D553C2CD2DB44B7BA4424D48C9C74FE
Maceió	1	2023/07/21	15:48:00	-9,381050	-35,690179	0,10	-	-	AL-2704302-7823F9E4D9F54EBB9158CF71AFEE62F6
Pariconha	1	2023/07/18	15:54:00	-9,213670	-38,033369	0,00	-	-	AL-2706422-D2591D81AAC2426C97C399CB7EAD590B