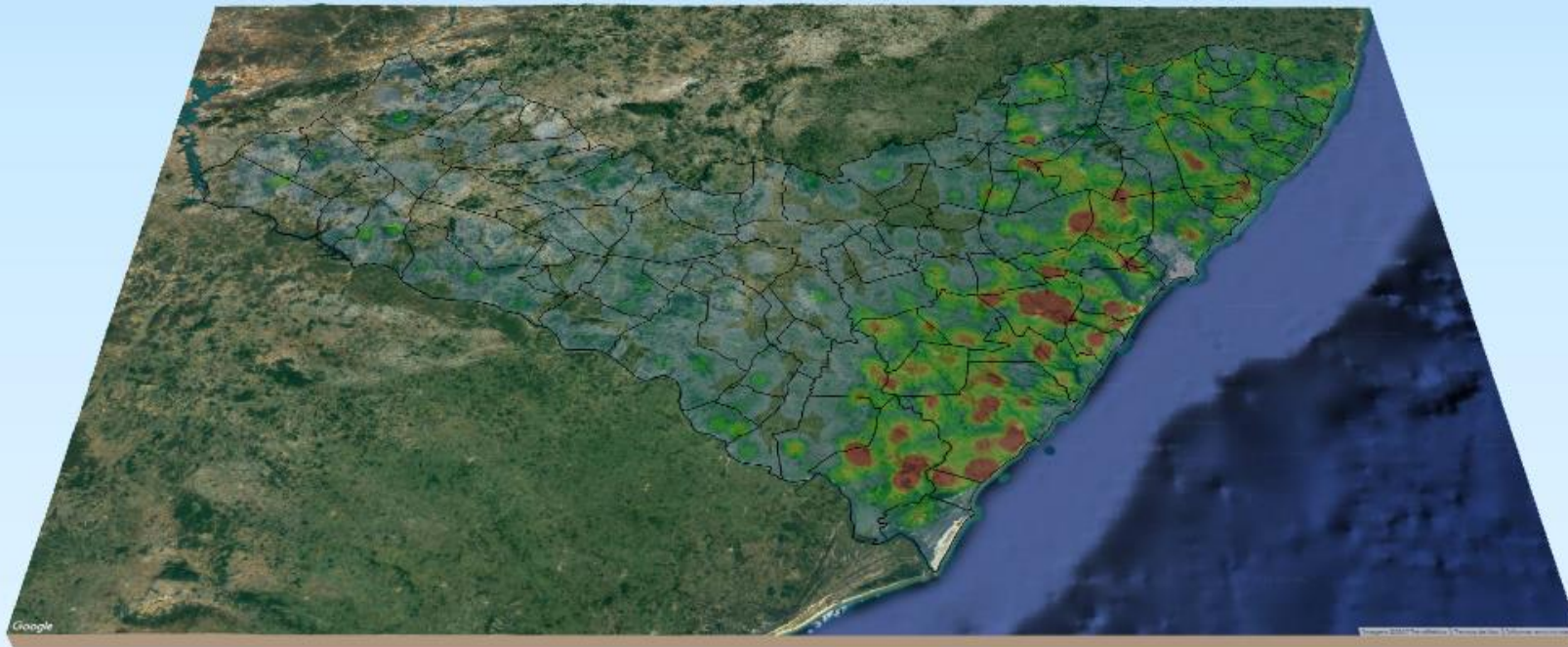


RELATÓRIO DE MONITORAMENTO DE FOCOS DE QUEIMADAS

23 a 29 de Julho de 2023



MONITORAMENTO DE FOCOS DE QUEIMADAS NO ESTADO DE ALAGOAS
RELATÓRIO TÉCNICO

PAULO SURUAGY DO AMARAL DANTAS

Governador do Estado de Alagoas

GINO CÉSAR MENESES PAIVA

Secretário de Estado do Meio Ambiente e dos Recursos Hídricos

GUSTAVO RESSURREIÇÃO LOPES

Diretor-Presidente do Instituto do Meio Ambiente de Alagoas

IVENS BARBOZA LEÃO

Diretor Executivo de Gestão do
Instituto do Meio Ambiente de Alagoas

DANIEL NIVALDO DA CONCEIÇÃO

Supervisor de Geoprocessamento do
Instituto do Meio Ambiente de Alagoas

RESUMO DAS OCORRÊNCIAS DOS FOCOS DE QUEIMADAS 23 a 29/07/2023

QUANTIDADE TOTAL DE FOCOS NO ESTADO: 12

QUANTIDADE DE FOCOS MONITORADOS¹: 5

QUANTIDADE DE FOCOS QUE AFETARAM UNIDADES DE CONSERVAÇÃO: 0

QUANTIDADE DE FOCOS QUE AFETARAM VEGETAÇÃO: 2

Floresta Ombrófila: 1

Transição Fitoecológica: 1

RANKING DOS MUNICÍPIOS COM MAIOR QUANTIDADE DE REGISTROS DE FOCOS:

1- Belo Monte: 3

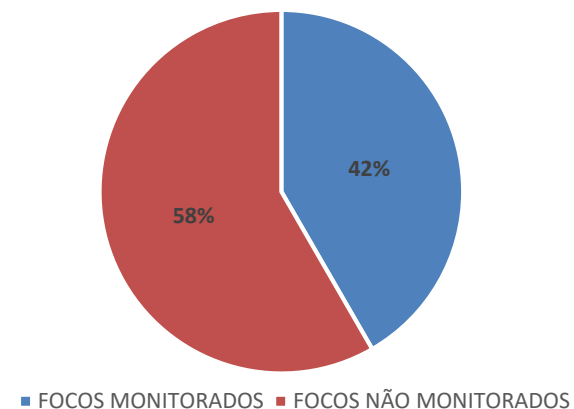
2- Marechal Deodoro: 2

3- Teotônio Vilela: 2

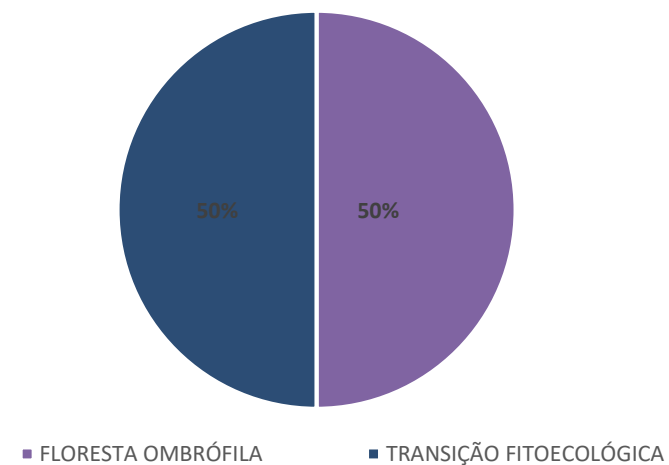
4- Coruripe: 1

5- Maceió: 1

FOCOS MONITORADOS E NÃO MONITORADOS



FOCOS POR TIPO DE VEGETAÇÃO AFETADA



¹Focos monitorados correspondem àqueles que afetaram remanescentes de vegetação ou unidades de conservação, além das ocorrências identificadas nas propriedades rurais, segundo dados do Cadastro Ambiental Rural.



INSTITUTO DO MEIO AMBIENTE
ESTADO DE ALAGOAS

Av. Fernandes Lima, 679
Farol – CEP 57057-450 – Maceió, Alagoas.
Fone: 3315-1738/1778
Fax 3315-1732; www.ima.al.gov.

INSTITUTO DO MEIO AMBIENTE DE ALAGOAS

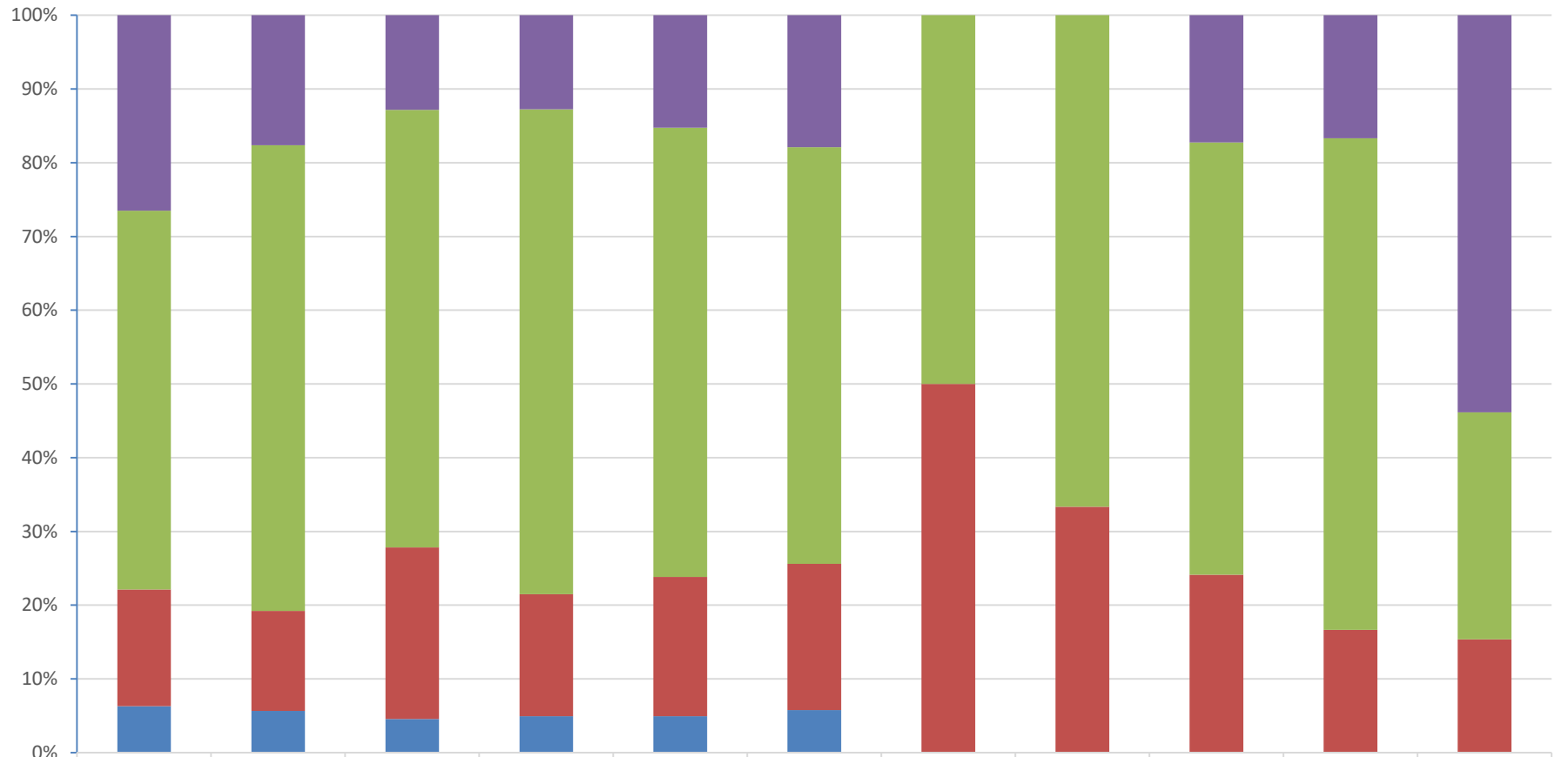
SUPERVISÃO DE GEOPROCESSAMENTO

RELATÓRIO SEMANAL DE MONITORAMENTO DE FOCOS DE QUEIMADAS

Página: 4

Relatório:
23 a 29/07/2023

Evolução dos Focos de Queimadas



	2022	JAN	FEV	MAR	ABR	MAI	JUN	27	28	29	30
Focos Não Monitorados	1825	239	201	137	151	37	0	0	5	1	7
Propriedades CAR	3542	857	931	707	604	117	9	2	17	4	4
Em Remanescentes de Vegetação	1089	184	365	178	187	41	9	1	7	1	2
Em Unidades de Conservação	435	77	72	53	49	12	0	0	0	0	0

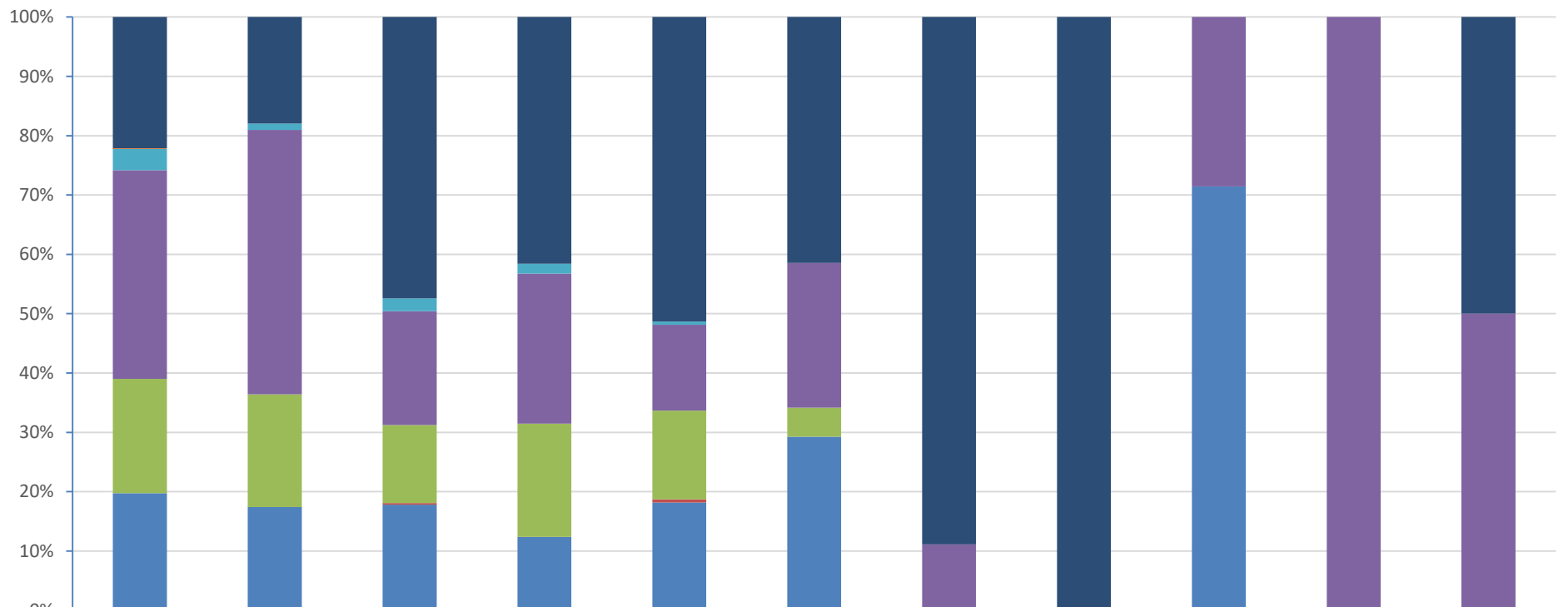


INSTITUTO DO MEIO AMBIENTE
ESTADO DE ALAGOAS

Av. Fernandes Lima, 679
Farol – CEP 57057-450 – Maceió, Alagoas.
Fone: 3315-1738/1778
Fax 3315-1732; www.ima.al.gov.

INSTITUTO DO MEIO AMBIENTE DE ALAGOAS
ASSESSORIA AMBIENTAL DE GEOPROCESSAMENTO
RELATÓRIO SEMANAL DE MONITORAMENTO DE FOCOS DE QUEIMADAS

Evolução dos Focos de Queimadas em Remanescentes de Vegetação



	2022	JAN	FEV	MAR	ABR	MAI	JUN	27	28	29	30
■ Transição Fitoecológicas	241	33	173	74	96	17	8	1	0	0	1
■ Refúgio Ecológico	1	0	0	0	0	0	0	0	0	0	0
■ Formações Pioneiras	39	2	8	3	1	0	0	0	0	0	0
■ Floresta Ombrófila	383	82	70	45	27	10	1	0	2	1	1
■ Floresta Estacional	210	35	48	34	28	2	0	0	0	0	0
■ Cerrado	0	0	1	0	1	0	0	0	0	0	0
■ Caatinga	215	32	65	22	34	12	0	0	5	0	0



INSTITUTO DO MEIO AMBIENTE
ESTADO DE ALAGOAS

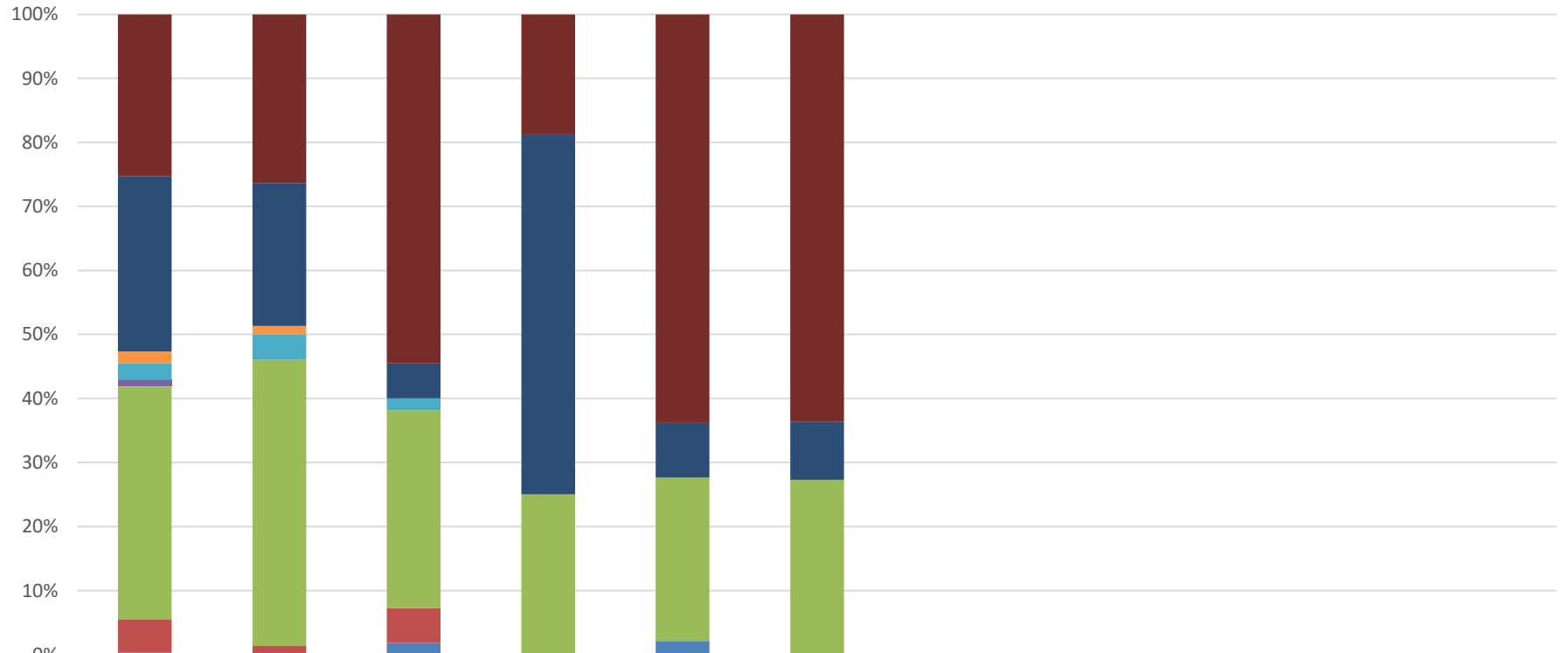
Av. Fernandes Lima, 679
Farol – CEP 57057-450 – Maceió, Alagoas.
Fone: 3315-1738/1778
Fax 3315-1732; www.ima.al.gov.

INSTITUTO DO MEIO AMBIENTE DE ALAGOAS

SUPERVISÃO DE GEOPROCESSAMENTO

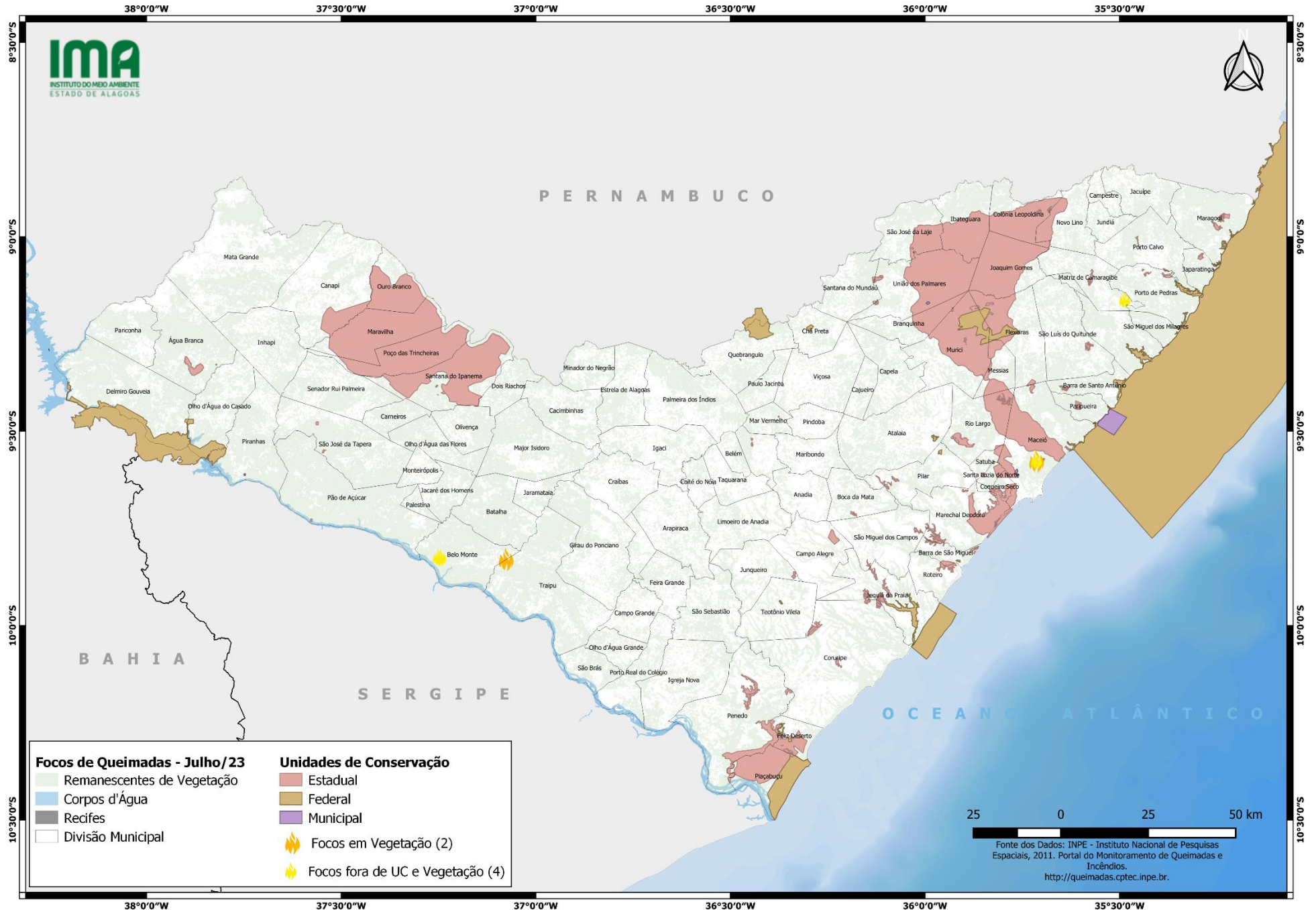
RELATÓRIO SEMANAL DE MONITORAMENTO DE FOCOS DE QUEIMADAS

Evolução dos Focos de Queimadas em APAs

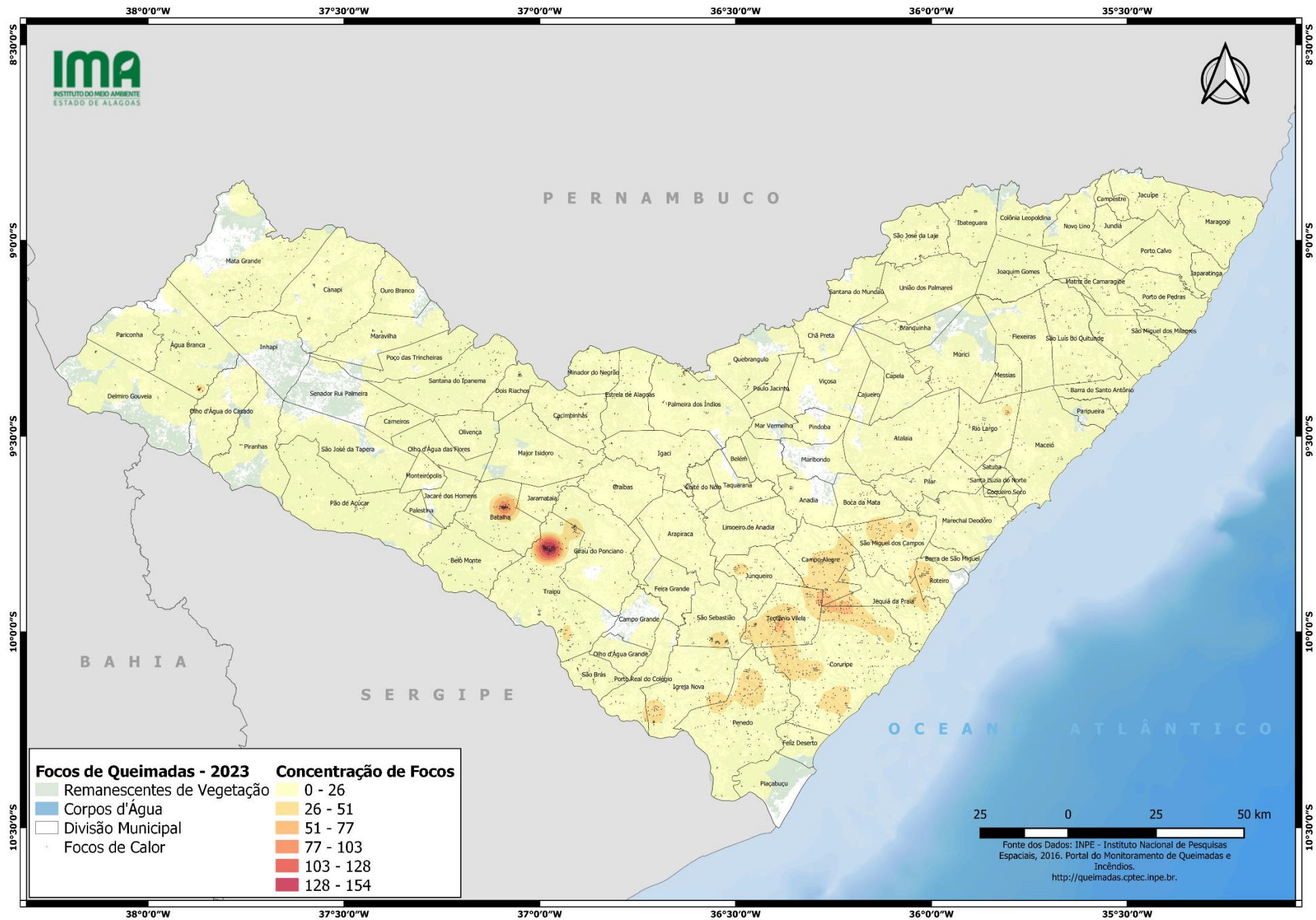


	2022	JAN	FEV	MAR	ABR	MAI	JUN	27	28	29	30
■ APA Serra da Caiçara	96	20	30	9	30	7	0	0	0	0	0
■ APA do Pratagy	104	17	3	27	4	1	0	0	0	0	0
■ APA do Catolé e Fernão Velho	7	1	0	0	0	0	0	0	0	0	0
■ APA de Santa Rita	10	3	1	0	0	0	0	0	0	0	0
■ APA de Piaçabuçu	4	0	0	0	0	0	0	0	0	0	0
■ APA de Murici	138	34	17	12	12	3	0	0	0	0	0
■ APA da Marituba do Peixe	20	1	3	0	0	0	0	0	0	0	0
■ APA Costa dos Corais	1	0	1	0	1	0	0	0	0	0	0

DISTRIBUIÇÃO ESPACIAL DOS FOCOS DE QUEIMADAS – 23 a 29/07/2023



CONCENTRAÇÃO DOS FOCOS DE QUEIMADAS – 01/01/2023 a 29/07/202





INSTITUTO DO MEIO AMBIENTE
ESTADO DE ALAGOAS

Av. Fernandes Lima, 679
Farol – CEP 57057-450 – Maceió, Alagoas.
Fone: 3315-1738/1778
Fax 3315-1732; www.ima.al.gov.

INSTITUTO DO MEIO AMBIENTE DE ALAGOAS
ASSESSORIA AMBIENTAL DE GEOPROCESSAMENTO
RELATÓRIO SEMANAL DE MONITORAMENTO DE FOCOS DE QUEIMADAS

Página: 11

Relatório:
23 a 29/07/2023

MUNICÍPIO	QTD FOCOS	DATA (aaaa/mm/dd)	HORA GMT (hms)	LATITUDE	LONGITUDE	PRECIPITAÇÃO (mm)	UNIDADE DE CONSERVAÇÃO	TIPO DE VEGETAÇÃO AFETADA	CÓDIGO DA PROPRIEDADE DE OCORRÊNCIA DO FOCO DE QUEIMADA
Belo Monte	3	2023-07-29	16:37:00	-9,82547	-37,24455	-	-	-	AL-2700904-DB1847046D22456F91E36BDEED650D4C
		2023-07-29	16:07:00	-9,82424	-37,25059	-	-	-	AL-2700904-28D4386D0412463BA818B29F9B959375
		2023-07-26	15:54:00	-9,82905	-37,07634	-	-	Transição Fitoecológica	-
Maceió	1	2023-07-26	15:54:00	-9,67329	-35,82929	-	-	Floresta Ombrófila	AL-2704302-BC139A14B97E41D38BAABDB0F95869A5
Matriz de Camaragibe	1	2023-07-26	15:54:00	-9,52485	-37,29094	-	-	-	AL-2705101-8C1BE58124794A179E0828F40BFAFF2