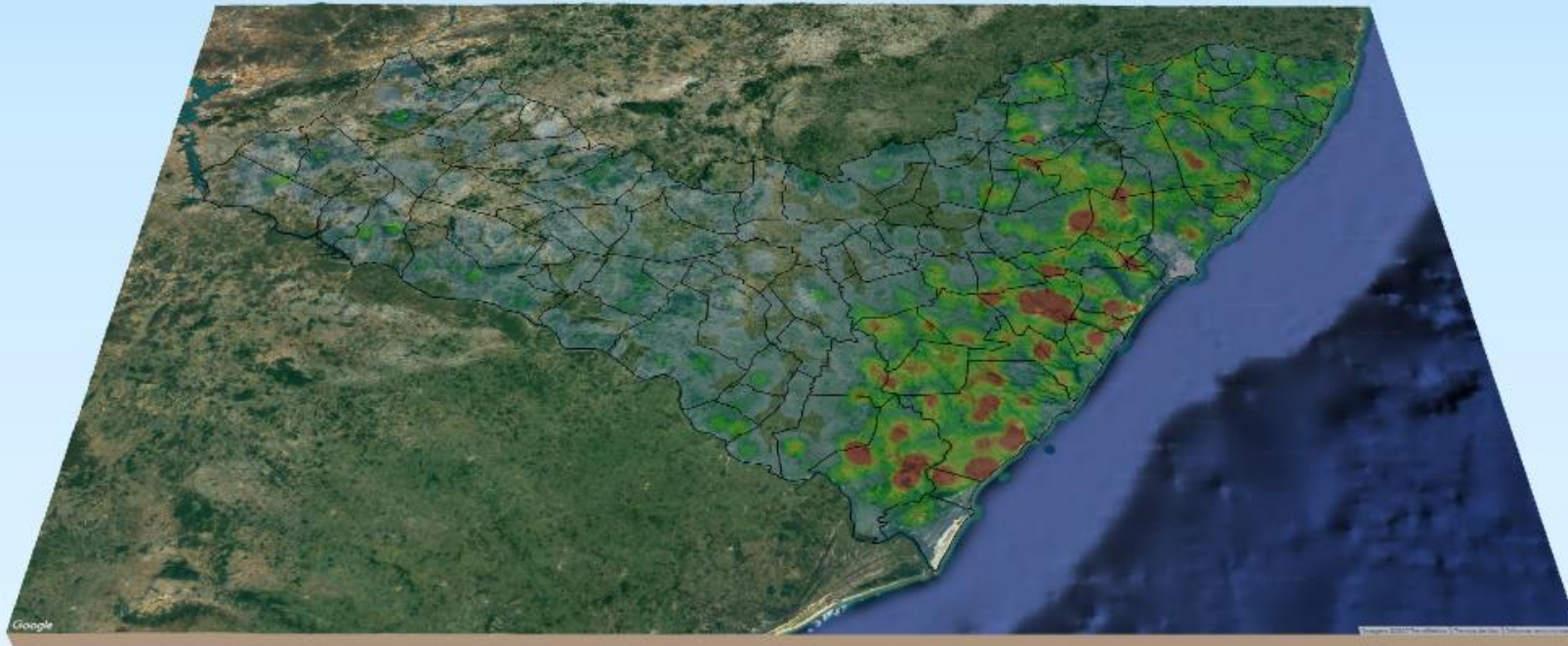


# RELATÓRIO DE MONITORAMENTO DE FOCOS DE QUEIMADAS

30 Julho a 05 de Agosto de 2023



**MONITORAMENTO DE FOCOS DE QUEIMADAS NO ESTADO DE ALAGOAS**  
**RELATÓRIO TÉCNICO**

**PAULO SURUAGY DO AMARAL DANTAS**

Governador do Estado de Alagoas

**GINO CÉSAR MENESES PAIVA**

Secretário de Estado do Meio Ambiente e dos Recursos Hídricos

**GUSTAVO RESSURREIÇÃO LOPES**

Diretor-Presidente do Instituto do Meio Ambiente de Alagoas

**IVENS BARBOZA LEÃO**

Diretor Executivo de Gestão do  
Instituto do Meio Ambiente de Alagoas

**DANIEL NIVALDO DA CONCEIÇÃO**

Supervisor de Geoprocessamento do  
Instituto do Meio Ambiente de Alagoas

# RESUMO DAS OCORRÊNCIAS DOS FOCOS DE QUEIMADAS

## 30/07 a 05/08/2023

QUANTIDADE TOTAL DE FOCOS NO ESTADO: 15

QUANTIDADE DE FOCOS MONITORADOS<sup>1</sup>: 11

QUANTIDADE DE FOCOS QUE AFETARAM UNIDADES DE CONSERVAÇÃO: 3

QUANTIDADE DE FOCOS QUE AFETARAM VEGETAÇÃO: 2

Floresta Ombrófila: 1

Transição Fitoecológica: 1

RANKING DOS MUNICÍPIOS COM MAIOR QUANTIDADE DE REGISTROS DE FOCOS:

1- Coruripe: 2

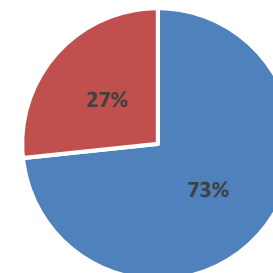
2- Pilar: 2

3- Batalha: 1

4- Flexeiras: 1

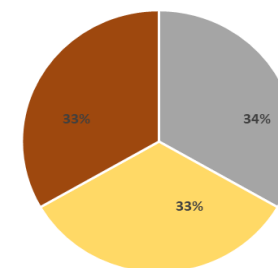
5- Ibateguara: 1

FOCOS MONITORADOS E NÃO MONITORADOS



■ FOCOS MONITORADOS

FOCOS POR UC'S AFETADAS

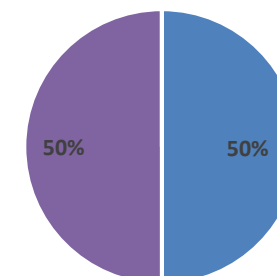


■ APA de Murici

■ APA do Pratagy

■ APA Serra da Caiçara

FOCOS POR TIPO DE VEGETAÇÃO AFETADA



■ FLORESTA OMBRÓFILA

■ TRANSIÇÃO FITOECOLÓGICA

<sup>1</sup>Focos monitorados correspondem àqueles que afetaram remanescentes de vegetação ou unidades de conservação, além das ocorrências identificadas nas propriedades rurais, segundo dados do Cadastro Ambiental Rural.



INSTITUTO DO MEIO AMBIENTE  
ESTADO DE ALAGOAS

Av. Fernandes Lima, 679  
Farol – CEP 57057-450 – Maceió, Alagoas.  
Fone: 3315-1738/1778  
Fax 3315-1732; www.ima.al.gov.

## INSTITUTO DO MEIO AMBIENTE DE ALAGOAS

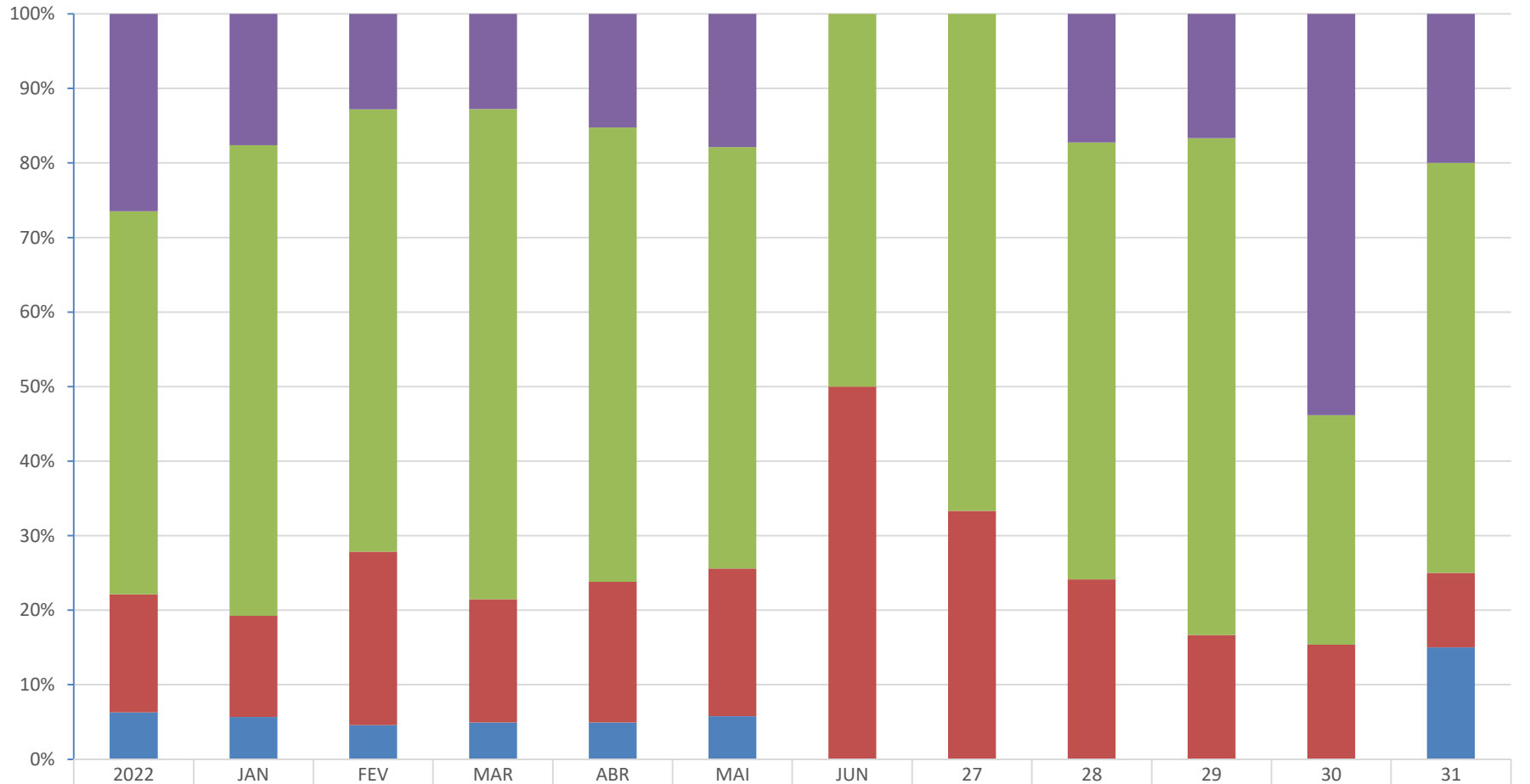
### SUPERVISÃO DE GEOPROCESSAMENTO

# RELATÓRIO SEMANAL DE MONITORAMENTO DE FOCOS DE QUEIMADAS

Página: 4

Relatório:  
30/07 a 05/08/2023

### Evolução dos Focos de Queimadas



	2022	JAN	FEV	MAR	ABR	MAI	JUN	27	28	29	30	31
Focos Não Monitorados	1825	239	201	137	151	37	0	0	5	1	7	4
Propriedades CAR	3542	857	931	707	604	117	9	2	17	4	4	11
Em Remanescentes de Vegetação	1089	184	365	178	187	41	9	1	7	1	2	2
Em Unidades de Conservação	435	77	72	53	49	12	0	0	0	0	0	3

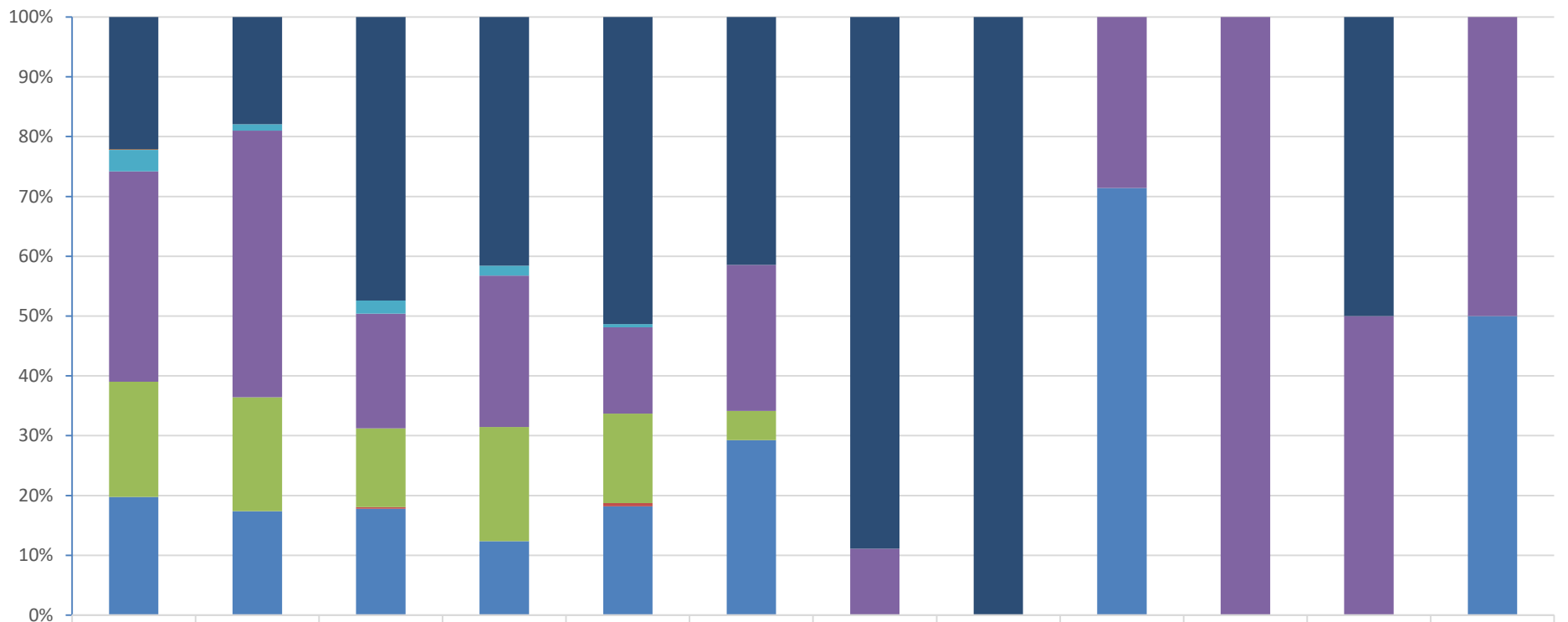


**INSTITUTO DO MEIO AMBIENTE**  
ESTADO DE ALAGOAS

Av. Fernandes Lima, 679  
Farol – CEP 57057-450 – Maceió, Alagoas.  
Fone: 3315-1738/1778  
Fax 3315-1732; www.ima.al.gov.

**INSTITUTO DO MEIO AMBIENTE DE ALAGOAS**  
**ASSESSORIA AMBIENTAL DE GEOPROCESSAMENTO**  
**RELATÓRIO SEMANAL DE MONITORAMENTO DE FOCOS DE QUEIMADAS**

**Evolução dos Focos de Queimadas em Remanescentes de Vegetação**



	2022	JAN	FEV	MAR	ABR	MAI	JUN	27	28	29	30	31
■ Transição Fitoecológicas	241	33	173	74	96	17	8	1	0	0	1	0
■ Refúgio Ecológico	1	0	0	0	0	0	0	0	0	0	0	0
■ Formações Pioneiras	39	2	8	3	1	0	0	0	0	0	0	0
■ Floresta Ombrófila	383	82	70	45	27	10	1	0	2	1	1	1
■ Floresta Estacional	210	35	48	34	28	2	0	0	0	0	0	0
■ Cerrado	0	0	1	0	1	0	0	0	0	0	0	0
■ Caatinga	215	32	65	22	34	12	0	0	5	0	0	1



INSTITUTO DO MEIO AMBIENTE  
ESTADO DE ALAGOAS

Av. Fernandes Lima, 679  
Farol – CEP 57057-450 – Maceió, Alagoas.  
Fone: 3315-1738/1778  
Fax 3315-1732; www.ima.al.gov.

## INSTITUTO DO MEIO AMBIENTE DE ALAGOAS

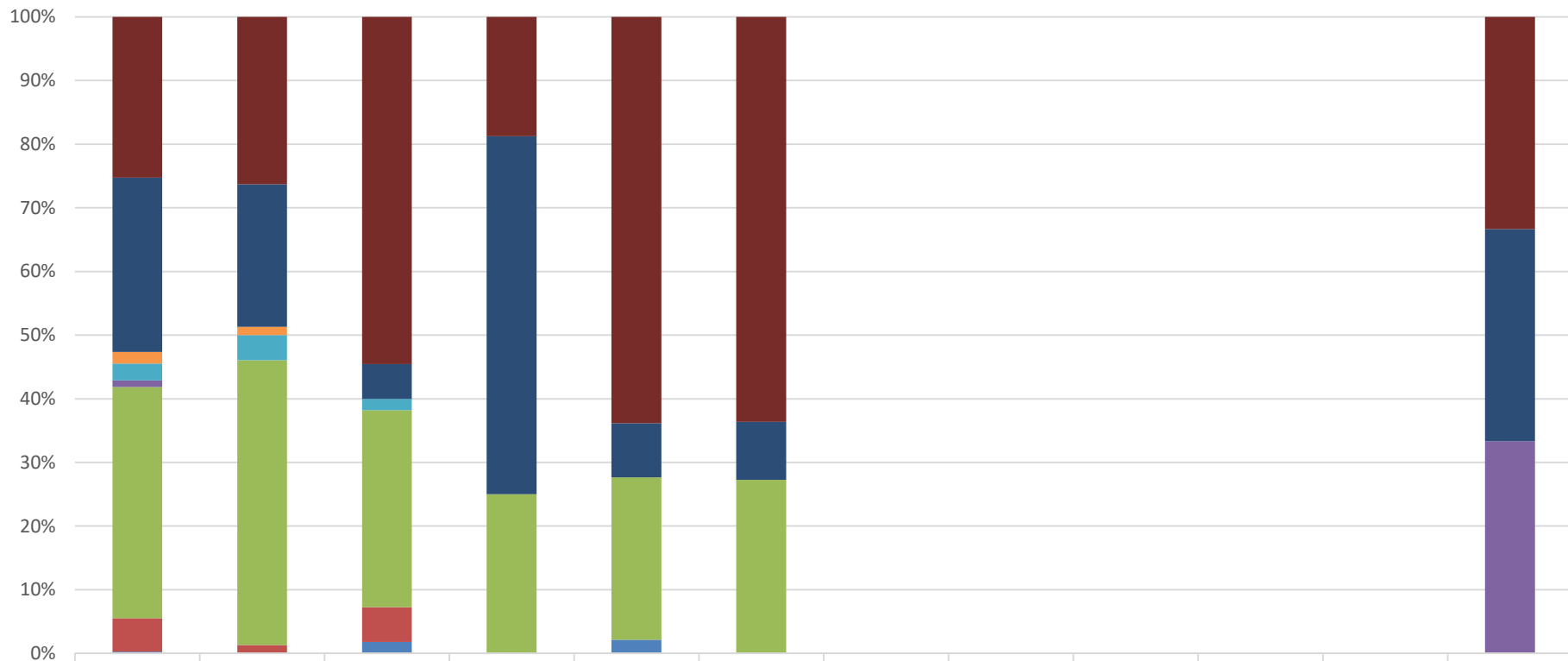
### SUPERVISÃO DE GEOPROCESSAMENTO

# RELATÓRIO SEMANAL DE MONITORAMENTO DE FOCOS DE QUEIMADAS

Página: 6

Relatório:  
30/07 a 05/08/2023

### Evolução dos Focos de Queimadas em APAs



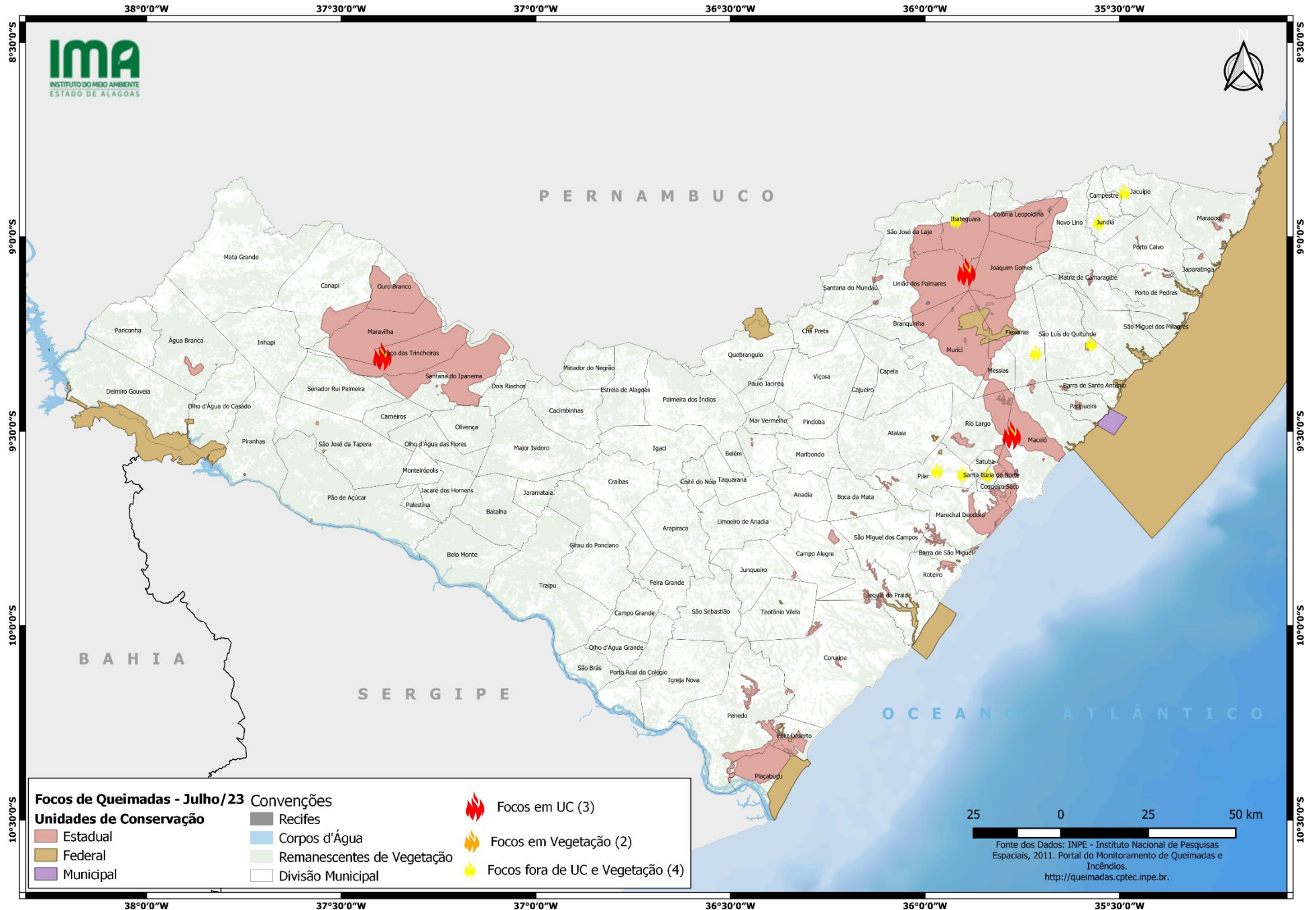
	2022	JAN	FEV	MAR	ABR	MAI	JUN	27	28	29	30	31
APA Serra da Caiçara	96	20	30	9	30	7	0	0	0	0	0	1
APA do Pratagy	104	17	3	27	4	1	0	0	0	0	0	1
APA do Catolé e Fernão Velho	7	1	0	0	0	0	0	0	0	0	0	0
APA de Santa Rita	10	3	1	0	0	0	0	0	0	0	0	0
APA de Piaçabuçu	4	0	0	0	0	0	0	0	0	0	0	1
APA de Murici	138	34	17	12	12	3	0	0	0	0	0	0
APA da Marituba do Peixe	20	1	3	0	0	0	0	0	0	0	0	0
APA Costa dos Corais	1	0	1	0	1	0	0	0	0	0	0	0



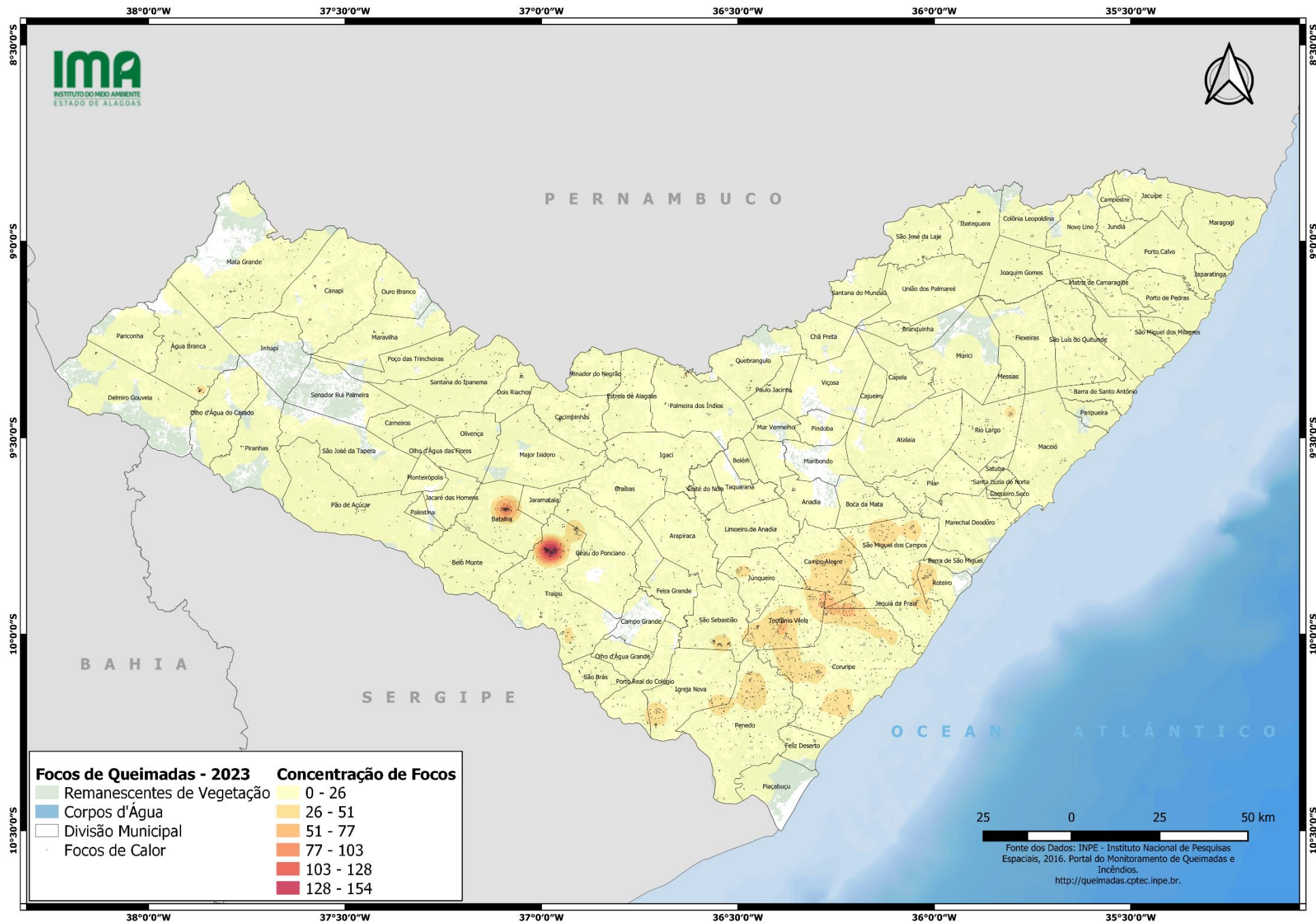




# DISTRIBUIÇÃO ESPACIAL DOS FOCOS DE QUEIMADAS – 30/07 a 05/08/2023



# CONCENTRAÇÃO DOS FOCOS DE QUEIMADAS – 01/01/2023 a 05/08/202





INSTITUTO DO MEIO AMBIENTE  
ESTADO DE ALAGOAS

Av. Fernandes Lima, 679  
Farol – CEP 57057-450 – Maceió, Alagoas.  
Fone: 3315-1738/1778  
Fax 3315-1732; www.ima.al.gov.

INSTITUTO DO MEIO AMBIENTE DE ALAGOAS  
ASSESSORIA AMBIENTAL DE GEOPROCESSAMENTO  
RELATÓRIO SEMANAL DE MONITORAMENTO DE FOCOS DE QUEIMADAS

Página: 11

Relatório:  
30/07 a 05/08/2023

MUNICÍPIO	QTD FOCOS	DATA (aaaa/mm/dd)	HORA GMT (hms)	LATITUDE	LONGITUDE	PRECIPITAÇÃO (mm)	UNIDADE DE CONSERVAÇÃO	TIPO DE VEGETAÇÃO AFETADA	CÓDIGO DA PROPRIEDADE DE OCORRÊNCIA DO FOCO DE QUEIMADA
Pilar	2	2023-08-05	16:05:00	-9,60918	-35,9038	-	-	-	AL-2706901-F62396008693488192566CB0D0B59342
		2023-07-30	16:20:00	-9,60067	-35,9697	-	-	-	AL-2706901-7E437E08C358478B88AF2574ABCCD58B
Flexeiras	1	2023-08-04	16:26:00	-9,29775	-35,71578	-	-	-	AL-2702801-19CACF02CE1C4A2EB7E21CE6555809C8
Ibateguara	1	2023-08-02	15:22:00	-8,95733	-35,92099	-	-	-	AL-2703007-293D4A99638B43D9BFAD32E24D92C921
Jacuípe	1	2023-08-05	12:27:00	-8,88441	-35,48822	-	-	-	AL-2701357-9AA407980E794ED894A4E80FB78E5ECA
Jundiá	1	2023-08-05	16:05:00	-8,96223	-35,55391	-	-	-	AL-2703908-117139B8BF2A47E1A9A1F15E7E188C78
Maceió	1	2023-07-31	16:50:00	-9,50956	-35,77771	-	APA do Pratagy	-	AL-2704302-30474E4094F94E99BF1470A44A94FF05
Poço das Trincheiras	1	2023-07-31	16:01:00	-9,30700	-37,39459	-	APA Serra da Caiçara	Caatinga	AL-2707206-40EE13CC22F84AA7AE1002CE2D3516C1
Santa Luzia do Norte	1	2023-07-31	16:01:00	-9,61118	-35,83926	-	-	-	AL-2707909-714F3EF96519454192556C1281FE18EC
São Luís do Quitunde	1	2023-08-05	15:16:00	-9,27359	-35,57304	-	-	-	AL-2708501-03388E763AF642858ACEF14E615CC844
União dos Palmares	1	2023-07-31	16:01:00	-9,0903	-35,89399	-	APA de Murici	Floresta Ombrófila	AL-2709301-15712483654346AEB6A206FA6582CB51