




**BALNEABILIDADE  
DAS PRAIAS DE ALAGOAS**  
22 anos de análises e relatórios



Clarice Maia F. de Amorim  
Manuel Messias Santos  
Ricardo César de Barros Oliveira



# BALNEABILIDADE DAS PRAIAS DE ALAGOAS

22 ANOS DE ANÁLISES E RELATORIOS

Instituto do Meio Ambiente do Estado de Alagoas  
Maceió/AL  
2021





ESTADO DE ALAGOAS

Renan Calheiros Filho - Governador

INSTITUTO DO MEIO AMBIENTE DO ESTADO DE ALAGOAS

Gustavo Ressurreição Lopes - Diretor-presidente IMA/AL

Ivens Leão - Assessor Executivo de Gestão Interna IMA/AL

Leone Zaluar - Gerente do Laboratório de Estudos Ambientais

GERÊNCIA DO LABORATÓRIO DE ESTUDOS AMBIENTAIS

Equipe Técnica de Laboratório e Análise

Biól. Ana Rosa Silva Bezerra

Eng<sup>o</sup> Químico Edson de Castro Freitas

Biól. Eunice Lima Wanderley

Biól. Maria das Graças Bandeira M. Costa

Biól. Ivone Santos Moreira

Nutric. Luis Antônio da Rocha Cavalcante

Biól. Margareth Élide Wanderley Barbosa

Biól. Maria Betânia F. dos Santos

Téc. Planej. Marta Maria Pinto de Brito

Cooperação Técnicas/Conveniados

Biól. Fernanda Brasil de Souza

Eng<sup>a</sup> Química Rosana Correia Vieira

Coletas de Amostras

Biól. Cícero José dos Santos

Téc. Agrim. Ricardo Oliveira César

Serviços Gerais

Aux. Maria Betânia de Araújo Barbosa

PUBLICAÇÃO

Autores

Clarice Maia F. de Amorim

Manuel Messias dos Santos

Ricardo César de Barros Oliveira

Organização

Clarice Maia F. de Amorim

Gustavo Ressurreição Lopes

Mapas

Daniel da Conceição

Revisão

Tatiana Magalhães

Fotografias

Acervo IMA/AL

Projeto gráfico e diagramação

Martín Diaz

Clarice Maia






# SUMÁRIO

# BALNEABILIDADE DAS PRAIAS DE ALAGOAS

## 22 ANOS DE ANÁLISES E RELATORIOS

8	Balneabilidade das praias: mais de 20 anos de análises e relatórios
10	1. Contexto das análises de balneabilidade em Alagoas
10	Histórico
10	Legislação Ambiental
11	Trecho de praia para avaliação
12	Divulgação de resultado
13	Metodologia de trabalho
13	Métodos conforme o período
15	Fatores que interferem na balneabilidade
17	Avaliação da balneabilidade das praias de Alagoas
17	Referências
18	2. Caracterização do litoral alagoano
19	2.1 Zona Costeira
23	2.2 Litoral Norte
23	2.3 Maceió
28	2.4 Litoral Sul
30	3. Relatórios de balneabilidade: resumos dos documentos
31	3.1 Relatórios de balneabilidade das praias de Alagoas: arquivo reunido
32	3.2 Resumos anuais
48	4. Relatórios
49	1998
53	1999
66	2000
80	2001
93	2002
106	2003
119	2004
132	2005
145	2006
157	2007
171	2008
183	2009
197	2010
211	2011
227	2012
245	2013
262	2014
277	2015
289	2016
305	2017
321	2018
337	2019
353	2020

A photograph of laboratory glassware, including several small bottles with black caps and a graduated cylinder, set against a blurred background of a laboratory. A blue diagonal overlay covers the bottom right portion of the image.

**BALNEABILIDADE DAS  
PRAIAS: MAIS DE 20 ANOS  
DE ANÁLISES E**



Esse trabalho pode até parecer um novo relatório produzido a partir de mais de 1000 anteriores. Entretanto, ele é primordialmente uma iniciativa de reunir arquivos que estavam quase perdidos, entre os papéis impressos da antiga biblioteca do Instituto do Meio Ambiente do Estado de Alagoas (IMA/AL). É o primeiro passo para muitos outros trabalhos que podem ser desenvolvidos, no sentido de analisar os dados reunidos e a variação das condições de banho dos mais diversos pontos onde foram feitas coletas de amostras e posteriores análises em laboratório, as quais tiveram como finalidade a composição dos relatórios semanais de balneabilidade das praias da costa alagoana.

Nós organizamos este material de modo que pudéssemos, ao mesmo tempo, facilitar o entendimento sobre a forma como são produzidos esses relatórios e disponibilizar as tabelas semanais, organizadas ano a ano. Dessa forma, imaginamos também um formato que facilitasse a leitura, a tornasse menos cansativa, mesmo sabendo que se trata de informações técnicas.

Desse modo, o material está estruturado da seguinte forma: inicialmente há um contexto da análise da balneabilidade em Alagoas, relacionando pontos como: histórico, legislação ambiental, divulgação de resultados, metodologia de trabalho, fatores que interferem na balneabilidade e avaliação das condições das praias de Alagoas.

Na sequência, a parte dois apresenta uma caracterização do litoral alagoano, com aspectos gerais e a descrição por regiões: metropolitana de Maceió, Norte e Sul. Na terceira parte, produzimos uma série de resumos das informações disponibilizadas objetivamente pelos documentos reunidos. Já a parte quatro é, talvez, uma das mais importantes de todo o trabalho: trata-se da reunião da maior parte dos relatórios produzidos entre outubro de 1998 e outubro de 2018.

Neles, é possível observar as variações quanto aos pontos de coleta, apresentação dos documentos semanais, além do critério utilizado para a definição da balneabilidade e classificação quanto à “própria” ou “imprópria” para banho. Em 1998 eram analisados 33 pontos e mais quatro locais na laguna Mundaú; dez anos depois, em 2008, já haviam sido acrescentados outros pontos, e o relatório passou a

disponibilizar informações referentes a 53 trechos. Passados mais dez anos, em 2018, o número havia aumentado para 64. Mostra-se, dessa forma, que o trabalho tem sido ampliado e modernizado, acompanhando o crescimento demográfico do Estado.

A apresentação dos resultados também passou por diversas mudanças. No início era uma única lista, identificada como litoral médio. Essa lista ganhou uma divisão, no correr dos anos, passando a litoral sul, litoral médio e litoral norte. Depois, a redação mudou para litoral sul, metropolitana e litoral norte. Na divisão em três regiões, também houve modificações na nomenclatura e numeração dos pontos, assim como sua distribuição ao longo do documento.

Quanto à análise e classificação, entre 1998 e 1999, a definição seguia os critérios estabelecidos pela Resolução do Conselho Nacional de Meio Ambiente (Conama) 20/1986. A partir do ano 2000, passa a valer a Resolução Conama 274/2000, considerando o Número Mais Provável (NMP) de coliformes fecais por 100ml da amostra. A partir de 2016, o parâmetro muda para o NMP da bactéria *Escherichia coli* por 100 mL da amostra de água.


No decorrer desse trabalho, é possível perceber que há uma busca constante pelo aperfeiçoamento, desde a confecção do relatório até a apresentação dos dados produzidos. Um provável e necessário próximo passo é a verificação das condições apresentadas, em cada ponto já pesquisado, para a identificação de novos passos que podem ser dados no sentido da melhoria das análises realizadas.

#### *ORGANIZADORES*

Clarice Maia F. de Amorim Jornalista, mestre em Antropologia Social pelo Programa de Pós-Graduação em Antropologia Social da Universidade Federal de Alagoas (PPGAS/Ufal)

Gustavo Ressurreição Lopes Diretor-presidente do IMA/AL, mestre em Tecnologia Ambiental e Recursos Hídricos na Universidade de Brasília (UnB), especialista em Gestão Empresarial com Ênfase em Estratégia na Fundação Getúlio Vargas (FGV).





# 1. CONTEXTO DAS ANÁLISES DE



## HISTÓRICO

De acordo com a Organização Mundial da Saúde (OMS), cerca de 80% de todas as doenças que acometem os países em desenvolvimento provêm da água de má qualidade. Há muitas doenças de veiculação hídrica que ocasionam elevada taxa de mortalidade em indivíduos com baixa resistência imunológica. As condições de balneabilidade avaliam a qualidade da água para fins de recreação de contato primário, sendo os testes para sua verificação aplicados em praias de águas interiores, localizadas em rios e fozes, tendo como parâmetros os Coliformes fecais (termotolerantes) ou *Escherichia coli*. Essas praias são, em sua maioria, classificadas como próprias ou impróprias. Portanto, a divulgação da balneabilidade deve ganhar maior importância pública, uma vez que essas praias recebem um grande número de banhistas, os quais devem estar cientes das condições locais.

Em 1985, o Laboratório de Estudos Ambientais, antigo LEA, teve como objetivo principal a implantação de metodologias analíticas para determinação de coliformes fecais (termotolerantes), bactérias pertencentes ao grupo dos coliformes totais e *Escherichia coli*, bactéria pertencente à família *Enterobacteriaceae*. Segundo relatos de alguns técnicos da Gerência de Laboratório de Estudos Ambientais (Gelab), nesse período se fez presente a equipe técnica da Companhia Ambiental do Estado de São Paulo (Cetesb) para apoio operacional técnico e científico.

## LEGISLAÇÃO AMBIENTAL

Quanto ao processo de análise para avaliação de qualidade das águas para balneabilidade das praias, de forma a assegurar as condições necessárias à recreação de contato primário, o trabalho passou por mudanças com a substituição da Resolução do Conselho Nacional de Meio Ambiente (Conama) nº 20, de 18 junho de 1986, que adotava bactérias Coliformes fecais e Coliformes totais, pela então Resolução Conama nº 274, de 29 de novembro de 2000, que adota bactérias Coliformes fecais (termotolerantes), *Escherichia coli* e *Enterococos*.

Em verificação às condições antrópicas, quanto à ocupação desordenada das cidades, que ocasiona a geração de esgotos sanitários e a falta de tratamento dos mesmos, há o seu conseqüente lançamento, de forma clandestina, nas galerias de águas pluviais, que acaba escoando para os rios, e, posteriormente, para o oceano. Essas condições ambientais inadequadas acabam por reduzir as condições da saúde pública e a qualidade de vida da população. Por isso, a partir do ano de 2015, foi necessário implementar o ensaio de bactéria *Escherichia coli* em substituição aos Coliformes fecais (termotolerantes). Essa bactéria pertence à família Enterobacteriaceae, que é abundante em fezes humanas e de animais, tendo, somente, sido encontrada em esgotos, efluentes, águas naturais e solos que tenham recebido contaminação fecal recente.

## TRECHO DE PRAIA PARA AVALIAÇÃO

O ambiente marinho proporciona uma qualidade de vida com bem-estar e saúde. De acordo com a Organização Mundial de Saúde (OMS/WHO), saúde é um estado de completo bem-estar físico, mental e social, e não consiste apenas na ausência de doença. Isso, pois a população necessita de um ambiente aquático sem poluição e sem contaminação para usufruir de sua qualidade no que se refere à balneabilidade.

Em virtude disso, cabe ao órgão gestor ambiental promover a proteção e o bem-estar da sociedade através de monitoramento, fiscalizações e controle das águas, para que o lançamento direto ou indireto dos esgotos que afluem em direção ao mar não seja fator que interfira na balneabilidade. Os trechos de praias escolhidos para avaliação oferecem à sociedade características propícias para o contato direto com a água do mar.

Para a avaliação da balneabilidade nesses trechos, tomou-se como referência pontos de coletas estabelecidos em função da frequência de banhistas, em frente a hotéis, ruas, postes de iluminação pública, como também em função de áreas em que existe interferência na qualidade da água devido à presença de rede de esgotos.

Em 1985, quando se iniciou o processo de análise para avaliação de qualidade das águas para balneabilidade, foram estabelecidos 14 (catorze) pontos de coletas, considerando aproximadamente 1000 metros equidistantes entre eles, para verificação da presença de bactérias Coliformes totais e Termotolerantes de acordo com os procedimentos analíticos descritos no Standard Methods, 15ª. Edição (1985). Esses pontos estavam localizados em trechos da área urbana do município de Maceió/AL, nas Praias do Pontal, Sobral, Avenida, Pajuçara, Sete

Coqueiros, Ponta Verde, Jatiúca e Cruz das Almas.

A partir de 1988, dando continuidade ao processo de análise, foram estabelecidos, além dos 14 (quatorze) pontos de coletas, mais 13 (treze) pontos, perfazendo assim um total de 27 pontos localizados na área urbana do município de Maceió, Marechal Deodoro e Barra de São Miguel, alocados nas Praias do Sobral, Praia da Avenida, Jaraguá, Pajuçara, Ponta Verde, Jatiúca, Cruz das Almas, Jacarecica, Guaxuma, Garça Torta, Riacho Doce, Mirante da Sereia, Paripueira, Sonho Verde, Barra de Santo Antônio, Barra de São Miguel e Praia do Francês. Quanto à verificação da presença de bactérias Coliformes totais e Termotolerantes, vale ressaltar que a partir desse período foram substituídas pela presença de coliformes fecais (termotolerantes) de acordo com os procedimentos analíticos descritos no Standard Methods, 15ª. Edição (1985).

Entre 1989 e 2000, em verificação às condições de frequência de banhistas nas praias, foi necessário aumentar os pontos de coleta, chegando a 35 pontos em determinado momento. Nos arquivos analisados, referentes aos 20 anos de produção dos relatórios de balneabilidade das praias, é possível observar que os pontos de coleta passaram por diversas variações, chegando a 64 no ano de 2018.

Nota: Quanto à verificação da presença de bactérias Coliformes fecais (termotolerantes), a partir de 2015 foi substituída pela presença de *Escherichia coli* de acordo com os procedimentos analíticos descritos no Standard Methods, 22ª. Edição (2012).

## DIVULGAÇÃO DE RESULTADO

Quanto à divulgação de resultados, esses eram enviados para jornais locais, bem como havia a fixação de bandeirolas em postes e placas de cimentos colocados por toda a orla estudada, com categorias de “própria”, na cor verde; e de “imprópria”, na cor vermelha. Em 2001, tomou-se decisão de não mais divulgar por fixação de bandeirolas, mas apenas por meio de veículos de comunicação, devido à atitude de comerciantes que vandalizavam as bandeirolas para se beneficiarem com a presença de frequentadores aos locais, principalmente quando o resultado apresentava a categoria imprópria, cor vermelha.

Portanto, nos anos seguintes, a divulgação passou a ser feita através do envio semanal aos veículos de informação, e, na sequência, era inserida no site do IMA, que em 2015 passou por uma reformulação. Nesse momento, os relatórios ganharam destaque na página principal do órgão. Em 2018, o relatório passou a ser divulgado também através do aplicativo Nossa Praia, sendo vinculado diretamente ao projeto de mesmo nome, desenvolvido

pela equipe de educação ambiental do IMA/AL.

## **METODOLOGIA DE TRABALHO**

Os ambientes costeiros possuem relevante importância dentro da dinâmica das cidades litorâneas. Contudo, a avaliação da balneabilidade das praias utiliza critérios objetivos, baseados em indicadores microbiológicos que são monitorados. Os valores desses indicadores são comparados aos padrões preestabelecidos, para que se possa identificar se a qualidade das águas está favorável ou não ao banho de mar. O Programa de Balneabilidade das praias está estruturado para atender às especificações das Resoluções 20/86 e 274/2000 do Conama, que definem os critérios para a classificação de águas destinadas à recreação de contato primário. O Método de análise colimétrica é o especificado no “Standard Methods for the Examination of Water and Wastewater”, considerando a última edição.

## **MÉTODOS CONFORME O PERÍODO**

Entre os anos de 1998 e 1999, a produção do relatório de balneabilidade das praias de Alagoas atendeu às exigências da Resolução do Conselho Nacional de Meio Ambiente - Conama nº 20/86, principalmente aos critérios de qualidade das águas destinadas à balneabilidade (recreação de contato primário). As praias eram classificadas em quatro categorias: excelente, muito boa, satisfatória, imprópria.

A denominação imprópria representa a constatação de elevada densidade de coliformes fecais em um conjunto de amostras obtidas em cada uma de cinco semanas consecutivas. As categorias excelente e muito boa eram agrupadas em uma categoria denominada própria. As amostras de água superficial eram coletadas na isóbata de 1 (um) metro, que representa, em média, a região mais utilizada para recreação. Segue quadro indicando os limites de categorias utilizados para classificação.

Quadro 1: Categoria versus Limites de coliformes.

Font

e: Resolução Conama nº 20/86, modificada pelo autor.

- NMP (Número Mais Provável): Estimativa da densidade de coliformes fecais em amostra, calculada a partir da combinação de resultados positivos e negativos, obtidos mediante a aplicação da técnica denominada Túbos Múltiplos.

- Mesmo apresentando baixa densidade de coliformes fecais, uma praia pode ser classificada na categoria imprópria quando ocorrerem circunstâncias que desaconselhem a recreação de contato primário, tais como a presença de óleo devido a derramamento acidental de petróleo, ocorrência de maré vermelha ou ocorrência de doenças de veiculação hídrica.

- Pelo critério adotado, a densidade de coliformes fecais superiores a 1000 NMP/100 mL em duas ou mais amostras de um conjunto de cinco semanas consecutivas, caracteriza a impropriedade da praia para recorrência de contato primário. Sua classificação como imprópria indica um comportamento na qualidade sanitária de suas águas, implicando um aumento no risco de contaminação do banhista e tornando desaconselhável sua utilização para fins de balneabilidade.

Para o período compreendido entre 2000 e 2018, a elaboração das análises e consecutivos relatórios de balneabilidade das praias atendeu às exigências da Resolução nº 274/2000 do Conama, indicando os limites de categorias utilizados para classificação: excelente, muito boa, satisfatória, imprópria.

Como dito anteriormente, uma praia é denominada imprópria a partir da constatação de elevadas densidades de coliformes fecais em um conjunto de amostras obtidas em cada uma de cinco semanas consecutivas. As categorias excelente e muito boa são agrupadas na categoria denominada própria. As amostras de água superficial são coletadas na isóbata de 1 (um) metro, que representa, em média, a região mais utilizada para recreação. Segue quadro indicando os limites de categorias utilizados para classificação, de acordo com a Resolução 274/2000 do Conama.

Quadro 2: Categoria versus Limites de coliformes, de acordo com a Resolução 274/2000 do Conama.

Categoria		Limite de coliformes por 100 mL
PRÓPRIA	Excelente	Quando em 80% ou mais de um conjunto de amostras obtidas em cada uma das cinco semanas anteriores, colhidas no mesmo local, houver, no máximo, 250 coliformes fecais (termotolerantes) ou 200 <i>Escherichia coli</i> ou 25 enterococos.
	Muito boa	Quando em 80% ou mais de um conjunto de amostras obtidas em cada uma das cinco semanas anteriores, colhidas no mesmo local, houver, no máximo, 500 coliformes fecais (termotolerantes) ou 400 <i>Escherichia coli</i> ou 50 enterococos.
	Satisfatória	Quando em 80% ou mais de um conjunto de amostras obtidas em cada uma das cinco semanas anteriores, colhidas no mesmo local, houver, no máximo, 1.000 coliformes fecais (termotolerantes) ou 800 <i>Escherichia coli</i> ou 100 enterococos.
IMPRÓPRIA		Superior a 1.000 em mais de 20% do tempo ou maior de 2.500 coliformes fecais (termotolerantes), de 2.000 <i>Escherichia coli</i> ou de 400 enterococos na última medição.

Fonte: Resolução CONAMA nº 274/00, modificada pelo autor.

#### Coliformes fecais como indicadores

Em se tratando de saúde pública, deve-se considerar a possibilidade de transmissão de doenças de veiculação hídrica aos banhistas, tais como a febre tifóide, poliomielite, gastroenterite, hepatite infecciosa, cólera, entre outras. Além dos organismos patogênicos responsáveis pelas doenças acima citadas, existe ainda a possibilidade da ocorrência de organismos patogênicos oportunistas, responsáveis por dermatoses e outras doenças como conjuntivite, otite e doenças das vias respiratórias.

Como indicador de poluição fecal, os coliformes fecais apresentam a vantagem de serem encontrados em grande densidade nas fezes e de serem facilmente isolados e identificados na água, o que pode ser feito utilizando-se técnicas simples e não muito onerosas; além de apresentarem sobrevivência praticamente semelhante à das bactérias enteropatogênicas.

Observa-se, no entanto, que a presença de coliformes fecais nas águas não confere a elas uma condição infectante. Os coliformes fecais (subgrupo das bactérias coliformes) não apresentam caráter deletério à saúde, mas trazem embutida a possibilidade da presença de quaisquer organismos patogênicos.

Conseqüentemente, a constatação de elevadas densidades de coliformes fecais em águas marinhas indica um elevado nível de contaminação por esgotos, o que poderá colocar em risco a saúde dos banhistas e levar a conseqüências cuja gravidade é imprevisível, dependendo basicamente da saúde da população que gera esses esgotos e do grau de imunidade dos usuários.

#### Escherichia coli como indicador

Em relação à Escherichia coli, a Resolução Conama é tolerante em relação às sugestões da WHO, mesmo determinando que 80% das amostras devem estar livres de EC. A diferença é significativamente grande, ainda mais levando em consideração que, para este quesito, a relação de NMP 32/100 mL é mais segura para evitar o contágio (WHO). Fora da comparação principal, numa correlação com a IMO, que sugere NMP 35/100 mL; e a Upper Guadalupe River Authority (UGRA), com NMP de 394/100 mL, confirma-se a grande tolerância da Resolução Conama.

#### Enterococos como indicador

Quanto aos Enterococos, o Brasil posiciona-se próximo aos dados da WHO, apesar de a WHO argumentar que o índice mais seguro é NMP 158/100 mL. Paralelamente, a menor tolerância identificada é a da IMO, com NMP 126/100 mL. Portanto, a Resolução CONAMA regulamenta um nível comparativamente similar com a WHO, sendo aceitável.

## FATORES QUE INTERFEREM NA BALNEABILIDADE

O parâmetro indicador básico para a classificação das praias quanto a sua balneabilidade em termos sanitários é a densidade de coliformes fecais.

O aumento da população mundial e a constante intervenção do homem no meio ambiente estão alterando a cada dia a qualidade das águas superficiais e subterrâneas que recebem elevadas descargas poluidoras, degradando cada vez mais os escassos recursos hídricos. As descargas de águas residuárias municipais contaminam os corpos aquáticos com organismos patogênicos e os transformam em veículos de transmissão de enfermidades infecciosas (RODRIGUES; JORGE; UENO, 2009).





Os riscos para a saúde relacionados com a má qualidade da água das praias normalmente dizem respeito às infecções adquiridas no contato do indivíduo com a água (banho). Uma série de poluentes entra nessas águas, provenientes de várias fontes, sendo a zona costeira considerada como o “sumidouro” para os subprodutos das atividades humanas.

Os corpos d’água que deságuam no litoral são os principais responsáveis pela variação das condições de balneabilidade das praias, porque neles são lançados diversos tipos de resíduos e efluentes, principalmente esgotos domésticos e industriais. Também se configuram como fonte de poluição das praias oceânicas: as descargas dos emissários no mar, os lançamentos de efluentes de estabelecimentos privados que não possuem um sistema sanitário adequado, como por exemplo, hotéis que ficam localizados próximos às praias, a disposição inadequada de resíduos domésticos e as descargas diretas de esgoto das moradias da população local.

Os corpos d’água poluídos e/ou contaminados por águas residuárias apresentam um risco potencial de expor os banhistas a doenças de veiculação hídrica. Assim, a balneabilidade intenta refletir a qualidade das águas de recreação e é de suma importância a sua avaliação como política de saneamento (FRANCENER, et al, 2010).

A qualidade de vida de uma cidade e a balneabilidade das praias precisam da colaboração de todos. Com a ideia de que o ser humano está intrinsecamente ligado ao ambiente e dentro das cinco perspectivas de indicadores (RUTHERFORD, 1997; SACHS, 1997) é que desenvolveremos este trabalho nos detendo nos indicadores ambientais, com o foco na balneabilidade. Dentro deste foco, a relação homem versus água versus terra deve ser avaliada e dirigida para a garantia da sanidade.

Segundo Aureliano (2000), entre os principais fatores que alteram

a condição de utilização das praias para a recreação de contato primário, os aspectos antrópicos são os mais importantes, já que os físicos (correntes, ondas e marés) atuam na dispersão dos poluentes e pelo fato de a química das águas salinas não ser favorável à reprodução e vida de bactérias, fungos, vírus e outros organismos que prejudiquem a saúde humana. Assim, os fatores que se identificam como sendo os principais responsáveis pela perda de qualidade da balneabilidade das praias do núcleo metropolitano são:

- Concentração urbana na Zona Costeira;
- Política de desenvolvimento aplicada excessivamente econômica;
- Baixa cobertura da rede de esgotos estatal, bem como dificuldades operacionais da concessionária estadual de esgotos;
- Ligações clandestinas de esgotos nas galerias de águas pluviais, córregos, canais, entre outros;
- Baixa cobertura do sistema privado de tratamento de esgotos, bem como problemas de operação dos existentes;
- Baixos índices de educação sanitária e ambiental;
- Baixa eficiência no controle das fontes poluidoras;
- Baixo envolvimento da sociedade na solução dos problemas ambientais costeiros.

Medeiros (2009) indica que os corpos d’água que deságuam no litoral são os principais responsáveis pela variação das condições de balneabilidade das praias, porque neles são lançados vários tipos de resíduos e efluentes, principalmente esgotos domésticos e industriais.

Para Cetesb (2014), diversos são os fatores que concorrem para a presença de esgotos nas praias. Entre eles, é possível citar a abrangência de sistemas de coleta e disposição dos efluentes domésticos gerados nas proximidades, a existência de rios ou córregos afluindo ao mar, o aumento da população durante os períodos de temporada, a fisiografia da praia, a ocorrência de chuvas e as condições de maré.



## AVALIAÇÃO DA BALNEABILIDADE DAS PRAIAS DE ALAGOAS

Como forma de estabelecimento de uma espécie de Programa de Balneabilidade das Praias de Alagoas, o IMA/AL investiu gradativamente na ampliação dos pontos de coleta e análise, confecção do relatório e divulgação ampla do documento.

A periodicidade de amostragem das praias monitoradas pelo IMA/AL é estabelecido em função da frequência de banhistas e do índice de ocupação residencial das regiões próximas às suas margens. Assim, as praias mais frequentadas do Estado são monitoradas semanalmente e classificadas conforme a Resolução do Conama no 274/00. Vale salientar que no período entre 1998 e 1999, considerou-se a Resolução do Conama no 20/86.

Inicialmente, as praias que apresentavam menor frequência de banhistas, porém já passavam por um processo de urbanização em suas proximidades, foram monitoradas em períodos mensais sem, no entanto, serem classificadas conforme as categorias prescritas pelo Conama. O acompanhamento da evolução da qualidade destas praias foi feito, portanto, em caráter preventivo, e quando passaram a mostrar índice de coliformes fecais que indicavam a presença de esgoto em suas águas em quantidade significativa, começaram a ser monitoradas semanalmente. Esse é um dos principais fatores que levaram à variação de monitoramento dos pontos, inclusão e retirada.

Nos relatórios de balneabilidade, é possível verificar cada trecho individualmente quanto à sua balneabilidade. Apresentam-se, ainda, informações gerais, como a localização do ponto onde são feitas as coletas e a periodicidade das amostragens. Quanto ao histórico dos últimos vinte anos, deve-se observar que o monitoramento semanal fornece vários parâmetros que podem ser considerados e reunidos em dois grupos principais: as densidades de coliformes fecais amostradas nas águas do mar e as consequentes classificações segundo os critérios das Resoluções nº 20/86 e nº 274/2000, do Conama. A análise desses aspectos pode favorecer os estudos acerca da relação entre ocupação de áreas e balneabilidade das praias.

A análise da evolução da qualidade de balneabilidade das praias segundo apenas um desses parâmetros pode levar a conclusões, por vezes, errôneas. Um exemplo desta situação é o de praias que, apesar de permanecerem classificadas constantemente como excelentes, passam a sofrer um processo de degradação de suas condições de balneabilidade. No início desse processo, não haverá reflexos sobre as classificações e, se somente estas forem analisadas, a conclusão será que a praia permanece com a mesma qualidade. As densidades de coliformes fecais em suas águas, no entanto, estarão mais elevadas a cada ano e somente através da

análise desse parâmetro poderá ser constatada a evolução negativa que estará ocorrendo.

## REFERÊNCIAS

AFONSO, C. M. Uso e Ocupação do solo na zona costeira do Estado de São Paulo: uma análise ambiental. São Paulo: FAPESP, 1999.

AURELIANO, J. T. Balneabilidade das Praias de Pernambuco – 2000. 5f., 10f. Dissertação (Mestrado em Ciências na Área de Gestão e Políticas Ambientais). Universidade Federal de Pernambuco – Recife, 2000.

BRASIL. Conselho Nacional do Meio Ambiente (CONAMA). Resolução nº 274 de 22 de setembro de 2000.

BRASIL. Conselho Nacional do Meio Ambiente (CONAMA). Resolução nº 20 de 18 de junho de 1986.

CETESB – COMPANHIA AMBIENTAL DO ESTADO DE SÃO PAULO. Relatório de Qualidade das Águas Litorâneas no Estado de São Paulo: balneabilidade das praias, 2004. São Paulo: CETESB, 2005. 260p.

FRANCENER, N. F. et al. Avaliação do Índice de Balneabilidade em uma Área de Lazer no Município de Ji-Paraná, Rondônia. 2010.

MEDEIROS, J. R. Influência das Águas da Bacia Hidrográfica Pirangi na Balneabilidade das Praias de Pirangi, nos Municípios de Nísia Floresta e Parnamirim – Rio Grande do Norte, Brasil. 2009. 23f; 32f; 79f. Dissertação (Mestrado em Engenharia Sanitária). Universidade Federal do Rio Grande do Norte, Natal, 2009.

RODRIGUES, J. R. D; JORGE, A. O. C; UENO. M. Avaliação da qualidade das águas de duas áreas utilizadas para recreação do Rio Piracuama-SP, REVISTA BIOCÊNCIAS, UNITAU. Volume 15, número 2, 2009. Disponível em periódicos.unitau.br

RUTHERFORD, I. D. Use of Models to Link Indicators. In: MOL- DAN, B and BILLHARZ, S (ED.). Sustainability Indicators: Report of the Project on Indicators of Sustainable Development. New York: John Wiley and Sons, 1997.

SILVEIRA A.F.N. Manual de métodos de análise microbiológica de alimentos e água. 4.ed. São Paulo: Varela, 2010.

WORLD HEALTH ORGANIZATION – Guidelines for safe recreational environments Volume 1, Coastal and Fresh Waters, World Health Organization, 2003.



## 2. CARACTERIZAÇÃO DO LITORAL ALAGOANO



## 2.1. ZONA COSTEIRA

A Zona Costeira de Alagoas estende-se do município de Maragogi, ao norte, no limite com o Estado de Pernambuco, até o município de Penedo, ao sul, na divisa com o Estado de Sergipe. Corresponde a uma faixa, sem as reentrâncias, de aproximadamente 226 km de extensão e abrange 27 municípios, conforme definição do Plano Nacional de Gerenciamento Costeiro, constituindo-se no mais importante aglomerado populacional do Estado, onde se concentra aproximadamente 46% de sua população, perfazendo um total de 1.685.155 habitantes e uma densidade populacional de 229,85 hab\ km<sup>2</sup>.

Destaca-se como maior concentração populacional a Região Metropolitana de Maceió, com uma densidade de 430,29 hab\ km<sup>2</sup>.

A demarcação dos Municípios Costeiros de Alagoas atende à Lei Federal nº 7661/88, que institui o Plano Nacional de Gerenciamento Costeiro; e ao Decreto Federal 5.300/2004, que a regulamenta.

Em Alagoas, a zona costeira foi dividida em três setores, nos quais estão inseridos não só os municípios litorâneos e estuarinos, mas também municípios que, pela contiguidade com os primeiros, exercem e/ou recebem influência marcante dos mesmos; ou que integrem região geoadministrativa parcialmente localizada na faixa costeira do Estado, a exemplo da Região Metropolitana de Maceió.

Essa região costeira apresenta uma multiplicidade de ecossistemas extremamente produtivos, e incluem segmentos de planícies recobertas por coqueirais, remanescentes da Mata Atlântica, estuários com extensos manguezais, recifes de arenitos e de corais, coroas, falésias, campos de dunas e restingas. Economicamente, a Zona Costeira Alagoana apresenta uma diversidade de usos, desde polos industriais, turismo, veraneio, minerações, atividade portuária, imobiliária e agrícola, dentre outros. Entretanto, devido a essa complexidade para a gestão da grande quantidade de municípios costeiros nos 17 estados costeiros do Brasil, o Ministério do Meio Ambiente solicitou a priorização dos municípios defrontantes com o mar. Com base nesses critérios, a Zona Costeira de Alagoas foi segmentada nos seguintes setores: litoral norte, litoral metropolitano e litoral sul, conforme se pode constatar na síntese apresentada nas tabelas 1, 2 e 3.

### AVALIAÇÕES DA EVOLUÇÃO DA BALNEABILIDADE

NO LITORAL DE ALAGOAS

A avaliação da balneabilidade das praias, realizada pela Gerência de Laboratório do IMA/AL, compartimentou, atualmente, o litoral de alagoano em três setores distintos da segmentação usada pelo Gerenciamento Costeiro, para um melhor entendimento por parte da população, considerando também a intensidade dos usos recreativos diferenciados dessas áreas. Os setores estão assim divididos: Litoral Norte, Litoral de Maceió e Litoral Sul.

As avaliações são semanais e seguem a Resolução Normativa do CONAMA nº 274/2000. Como já discorrido neste trabalho, os pontos de coletas são realizados nas áreas de maior uso por parte da população e que são representativos dos segmentos de praias e estuários do litoral, sendo atualmente um total de 64 pontos assim divididos: 22 no litoral sul, 20 em Maceió e 22 no litoral norte.

Destacamos que os municípios que compõem a zona Costeira de Alagoas, de forma geral, não possuem sistemas públicos de coleta de esgotos sanitários, excetuando os municípios de Maceió e Maragogi, que possuem parte de seus territórios atendidos por coletas públicas, sendo Maceió com a disposição final no oceano e Maragogi com lagoas de tratamento e disposição final no Rio Maragogi.

Tabela 1 – Síntese: municípios da zona costeira de Alagoas – Litoral Norte

LITORAL NORTE – LN		ÁREA (Km <sup>2</sup> )	POPULAÇÃO ESTIMADA 2018	DENSIDADE DEMOGRÁFICA (hab/Km <sup>2</sup> )	ÍNDICE DE DESENVOLVIMENTO HUMANO MUNICIPAL 2010	PIB PER CAPITA A PREÇOS CORRENTES (EM REAIS) 2013	
MUNICÍPIOS CONFORME O PNGC	MUNICÍPIO PRIORITÁRIO	MARAGOGI	334,047	32.369	96,89 0	,574	9.312,70
		JAPARATINGA	85,948	8.317 9	6,76 0	,570	10.248,16
		PORTO DE PEDRAS	257,396	7.873	30,58 0	,541	7.992,35
		SÃO MIGUEL DOS MILAGRES	76,744	7.888	102,78 0	,591	13.610,72
		PASSO DE CAMARAGIBE	244,473	15.232 6	2,30 0	,533	8.154,34
	TOTAL	05 – Cinco	96,608	71.679 7	1,92		
	OUTROS	PORTO CALVO	304,336	27.079 8	8,97 0	,586	7.512,14
		SÃO LUÍS DO QUITUNDE	397,175	34.415 8	6,64 0	,536	11.630,13
	TOTAL	07 – Sete	1.698,119	133.173 7	8,42		

Fonte: Censo demográfico IBGE 2018

Tabela 2 – Síntese: municípios da zona costeira de Alagoas – Litoral Metropolitano

Fonte: Censo demográfico IBGE 2018

LITORAL METROPOLITANO- LM		ÁREA (Km²)	POPULAÇÃO ESTIMADA 2018	DENSIDADE DEMOGRÁFICA (hab/Km²)	ÍNDICE DE DESENVOLVIMENTO HUMANO MUNICIPAL 2010	PIB PER CAPITA A PREÇOS CORRENTES (EM REAIS) 2013	
MUNICÍPIOS CONFORME O PNGC	MUNICÍPIOS PRIORITÁRIOS	BARRA DE SANTO ANTÔNIO	138,499	15.792 1	14,02	0,557	7.197,26
		PARIPUEIRA 9	2,908	13.016 1	40,09	0,605	7.546,98
		MACEIÓ 5	09,909 1	.012.382 1	985,42	0,721	16.439,48
		COQUEIRO SECO	39,753 5	.826 1	46,55	0,586	7.396,66
		STA. LUZIA DO NORTE	29,098	7.272 2	49,91	0,597	7.736,52
		SATUBA 3	5,974	13.716 3	81,27	0,660	7.546,97
		PILAR 2	49,979 3	5.008	140,04 0	,610 1	8.292,55
		MARECHAL DEODORO	331,684	51.364 1	54,85	0,642	27.504,68
		BARRA DE SÃO MIGUEL	76,616 8	.264 1	07,89	0,615	14.019,72
	TOTAL PRIORITÁRIOS	09 - Nove	1.504,42	1.162.640	772,816		
	OUTROS MUNICÍPIOS	MESSIAS 1	14,156 1	7.676	154,84 0	,568	7.001,15
		RIO LARGO 2	99,110	74.838	250,20	0,643	8.747,44
		MURICI 4	19,342 2	8.137	67,07	0,527	6.518,99
		ATALAIA 5	34,981 4	7.000 8	7,85 0	,561	7.627,53
SÃO MIGUEL DOS CAMPOS		360,875	60.775 1	68,41	0,623	19.744,45	
TOTAL	14- Catorze 3	.232,88	1.391,066	430,29			

Tabela 3 – Síntese: municípios da zona costeira de Alagoas – Litoral Sul

Fonte: Censo demográfico IBGE 2018

LITORAL SUL- LS		ÁREA (Km²)	POPULAÇÃO ESTIMADA 2018	DENSIDADE DEMOGRÁFICA (hab/Km²)	ÍNDICE DE DESENVOLVIMENTO HUMANO MUNICIPAL 2010	PIB PER CAPITA A PREÇOS CORRENTES (EM REAIS) 2013	
MUNICÍPIOS CONFORME O PNGC	MUNICÍPIO PRIORITÁRIO	ROTEIRO	127,242 6	.680	52.50 0	,505	11.860,21
		JEQUIÁ DA PRAIA	334,930	11.624	34.70 0	,556 1	6.263,92
		CORURIBE 8	98,625 5	6.562	62.94	0,626	17.852,70
		FELIZ DEZERTO	109,801	4.729	43,06	0,565	21.265,68
		PIAÇABUÇU 2	40,014 1	7.805	74,18	0,572	7.237,40
	TOTAL PRIORITÁRIO	05 – Cinco	1.710,612 9	7.400	56.93		
	OUTRO MUNICÍPIO	PENEDO 6	89,875 6	3.516	92,06 0	,630	8.884,98
TOTAL	06 – Seis	2.400,48 1	60.916 6	7,03			





## 2.2 LITORAL NORTE

Este segmento do litoral de Alagoas possui a menor taxa de ocupação, com orlas consideradas abrigadas, de enseadas e com grande quantidade de bancos de recifes de corais que dissipam a energia das ondas longe da costa, como também são anteparos naturais às correntes marinhas, sendo deste modo uma costa de baixa energia.

A região é considerada com baixo processo de urbanização, sendo apenas as sedes municipais urbanizadas ou algumas em processo de urbanização.

Os municípios que compõem este segmento possuem o menor IDH da Zona Costeira de Alagoas, sendo um segmento do litoral com baixíssima cobertura de redes de coleta de esgotos, excetuando o município de Maragogi, extremo do Estado, onde se iniciam as coletas para análises. Este, por sua vez, possui a sua sede municipal atendida por um sistema de coleta pública de esgotos. Entretanto, destaca-se nos relatórios de balneabilidade como o município do litoral norte com os maiores índices de trechos não balneáveis, destacando-se a foz do rio Persinunga, cujo leito faz a divisa entre os Estados de Alagoas e Pernambuco. Parte significativa do curso desse rio margeia bairros e povoados da cidade de São José da Coroa Grande (PE), onde é contaminado com grande quantidade de esgotos domésticos que vertem para a praia. Por existir uma corrente costeira predominante de norte para sul, o trecho de praia alagoana é o mais afetado por essa descarga.

Outros segmentos relevantes em não balneabilidade deste município são as fozes dos rios Salgado e Maragogi, que, devido à presença de comunidades ribeirinhas sem saneamento básico, despejam seus esgotos e lixos nesses rios, afetando assim a qualidade das praias onde deságuam.

Existe também a praia central da sede municipal, situada em frente à praça multieventos, com frequência muito alta de não balneabilidade. O fato é decorrente de águas servidas e esgotos não coletados, devido à não ligação dos esgotos da população à rede coletora, e ao lançamento em um canal de drenagem que desce da parte alta da sede municipal e deságua nessa praia urbana.

Os outros trechos de praias de Maragogi avaliados apresentam uma excelente qualidade de balneabilidade. O município de Japaratinga apresenta um bom resultado quanto à qualidade de suas águas costeiras, sendo na maioria das análises próprias para banho, apenas com algumas intercorrências devido às chuvas.

Já no município de Porto de Pedras, a sede municipal também possui variações quanto à balneabilidade devido às chuvas, destoando da foz do Rio Tatuamunha, que se apresenta recorrentemente imprópria para banho, devido à presença de lixo e esgotos lançados neste corpo hídrico. Ressalte-se que esse rio é área de reintrodução do peixe-boi-marinho (*Trichechus manatus*), espécie de mamífero marinho ameaçado de extinção.

Os municípios de São Miguel dos Milagres, Passo de Camaragibe, Barra de Santo Antônio e Paripueira, ainda no litoral norte, oferecem uma boa qualidade de água para balneabilidade em suas praias durante todo o ano. Há períodos não significativos de não balneabilidade apenas em momentos após fortes chuvas em áreas adjacentes aos núcleos urbanos.

## 2.3 MACEIÓ

Em Maceió, área de grande adensamento urbano, usos múltiplos e maior IDH da zona costeira de Alagoas, ainda é possível verificar a existência de trechos com ocupações irregulares sem estrutura de saneamento implantada. Os trechos de praias apresentam variações em relação à qualidade das suas águas para recreação. Nos trechos analisados pela Gerência de Laboratório, iniciando pelas praias do litoral norte de Maceió, é possível observar que as praias de Ipioca e Mirante da Sereia são segmentos abrigados e expostos, com formações de bancos de recifes de coral e linhas paralelas de recifes de arenito, ainda com baixa ocupação urbana e uma faixa muito estreita da planície costeira, sendo áreas predominantes de casas de veraneios, cultura de coco e cana de açúcar nos tabuleiros adjacentes. Deste modo, ainda não foram fortemente afetadas por ocupações urbanas que interfiram na qualidade das águas costeiras. A observação pode ser feita nos resultados apresentados nos relatórios de balneabilidade quanto à boa qualidade. Assim, ocorre apenas em alguns momentos,

principalmente durante o inverno, ocasiões de não balneabilidade na foz do rio Pratagy, localizada na praia do Mirante da Sereia.

As praias de Garça Torta e Guaxuma são consideradas abrigadas. Em Garça Torta, por bancos de recifes de corais; e em Guaxuma, com segmentos expostos. Essas praias ainda estão em processo de urbanização e por isso ainda possuem uma boa avaliação da qualidade das águas.

As praias de Jacarecica e Cruz das Almas apresentam baixas qualidades similares, devido a dois corpos hídricos que drenam partes de bairros de Maceió e deságuam nessas praias. As regiões drenadas por esses corpos hídricos sofrem com carência de infraestrutura, por serem ocupações desordenadas de vales e regiões marginais.

Os dois corpos hídricos são: Rio Jacarecica, que deságua na praia de Jacarecica e drena um longo trecho dos tabuleiros costeiros de Maceió, com adensamentos populacionais e corpo receptor de um sistema de drenagem artificial implantado na parte alta da cidade; e o riacho de Águas Férreas, em Cruz das Almas, que atravessa um dos bairros mais populosos de Maceió, também no tabuleiro costeiro, o Jacintinho, e recebe grande carga de esgoto e lixo, desaguando na praia de Cruz das Almas. As praias mais badaladas de Maceió, Jatiúca, Ponta Verde e Pajuçara, historicamente possuem oscilações de própria e imprópria para banho, por serem abrigadas, de modo similar ao litoral norte, por possuir alta densidade de ocupação e receber toda drenagem pluvial da parte baixa de Maceió, além dos problemas de ligações clandestinas de esgotos em drenagens pluviais, lançamento de águas servidas em linha d'água em bairros adjacentes à orla e que caem na drenagem pluvial.

Durante o período seco, essas praias apresentam muito boa qualidade de balneabilidade, entretanto, pelo exposto, durante o período de inverno com chuvas, a condição se inverte, pelo sinergismo das águas que lavam a cidade e os esgotos clandestinos ligados à drenagem pluvial, somado às águas servidas lançadas na linha d'água em alguns bairros.

Na ocorrência de fortes chuvas esporádicas de grande intensidade, a Gerência de Laboratório do IMA/AL realizou uma avaliação de decaimento bacteriano nas praias mais utilizadas, e concluiu que entre 48h e 72h, a condição de balneabilidade é restabelecida, mesmo com as praias abrigadas, isso devido à condição bactericida que as águas salgadas possuem para os microrganismos patogênicos de origem fecal.

Ações recentes do governo do Estado e prefeituras têm combatido as ligações clandestinas de esgotos em galerias pluviais, o que tem propiciado resultados significativos na melhora da

qualidade das águas costeiras.

É importante ressaltar que, entre os anos de 2012 e 2017, ocorria grande quantidade de extravasamentos no sistema de coleta de esgotos da parte baixa de Maceió, entre os bairros de Mangabeiras e Poço. Isso porque existem duas estações elevatórias que, devido ao desmoronamento dos revestimentos dos antigos dutos que bloqueavam o fluxo do esgoto, durante as horas de maiores picos de uso ocorria extravasamento nos poços de visitas, vertendo esgoto para a linha d'água e galerias de drenagens, que no final chegavam às praias.

Após intervenção do governo estadual, com a implantação de mais uma linha de coleta, o problema foi resolvido em meados de 2017. Assim, as praias de Jatiúca, Pajuçara e Ponta Verde voltaram a apresentar boas condições de balneabilidade no período de tempo seco.

As praias da Avenida, Sobral e Pontal da Barra, no extremo sul de Maceió, são praias expostas, bastante urbanizadas e com usos diversos, como: portos, indústrias, hospitais e comércio, dentre outros. Já foram bastante usadas pela população até a década de 1970, principalmente a praia da Avenida, a mais badalada da cidade na época.

Com o crescimento da cidade para o litoral norte, e os serviços de aberturas de vias, pavimentação, urbanização e transportes, as praias de Pajuçara e Ponta Verde começaram a ser mais utilizadas, pela tranquilidade de um mar abrigado e suas piscinas naturais.

Outros fatores decisivos para a mudança dos hábitos dos banhistas aconteceram em decorrência da implantação da indústria Salgema e também da presença do riacho Salgadinho, que começava a apresentar indícios de contaminação por esgotos, águas servidas, lixo e produtos químicos. Posteriormente, houve a implantação do Sistema de Disposição Oceânica de Esgotos, conhecido popularmente como Emissário Submarino, da Companhia de Abastecimento e Saneamento de Alagoas (CASAL).

O riacho Reginaldo/Salgadinho, como é conhecido, em decorrência do trecho mais a jusante, que deságua atualmente na praia da Avenida. Na década de 1950, sua foz era na praia do Sobral. Apresenta salinidade em função da penetração das marés mais altas, que chegam até a área defronte à antiga rodoviária de Maceió. O trecho mais a montante recebe o nome de Reginaldo, por atravessar o vale com este nome.

O Reginaldo tinha suas nascentes nos bairros da Serraria e Antares, na parte alta da cidade, e possui dois contribuintes na parte baixa, que são os riachos Gulandim e Sapo, no trecho próximo à foz e já conhecido como Salgadinho.



Devido ao crescimento populacional desordenado, causado principalmente pela migração de populações dos interiores do Estado de Alagoas e Estados circunvizinhos, mas também associado à falta de infraestrutura básica na capital, os riachos começaram a receber altas cargas de dejetos urbanos das ocupações marginais e adjacentes.

Também resultante dessa ocupação agressiva e desordenada, em estudos realizados em 2016, pelo IMA/AL, Secretaria Municipal de Proteção ao Meio Ambiente de Maceió (Sempma) e Batalhão de Policiamento Ambiental da Polícia Militar de Alagoas (BPA/PMAL) a pedido da Procuradoria Geral de Justiça de Alagoas e Núcleo de Meio Ambiente do Ministério Público Estadual (MPE), concluiu-se que o riacho Reginaldo não possui mais nenhuma nascente, vertendo apenas esgotos e águas servidas no tempo seco e enxurradas que escorrem das encostas nos períodos de chuvas.

Situações similares são as dos riachos Gulandim e Sapo, que contribuem apenas com águas contaminadas para o riacho Salgadinho e seguidamente para a praia da Avenida. A situação se mantém, mas a população é mantida informada pelo IMA/AL sobre as condições. Atualmente, o IMA/AL não realiza coletas no trecho entre o Porto de Maceió e a foz do riacho Salgadinho, por já conhecer a situação crítica e evitar desperdícios de recursos.

Indo mais ao sul nas praias da Avenida e início da praia do Sobral, há dois pontos recorrentes de não balneabilidade: em frente às ruas Dias Cabral e Barão de Anadia, devido à existência de galerias de drenagem pluvial provenientes da região central de Maceió, bem antigas, com ligações clandestinas de esgotos vertidas diariamente há décadas.

A praia do Pontal da Barra, apesar de nela estar localizada a Indústria Braskem, com seu terminal portuário, e também o sistema de Disposição Oceânica de Esgotos da Casal, apresenta, durante as épocas de avaliações do IMA/AL, razoável condição de balneabilidade, sendo influenciada pelas chuvas, principalmente no inverno, devido ao aumento da vazão do Complexo Estuarino Lagunar Mundaú-Manguaba (CELMM). Este, por sua vez, tem sua barra de ligação com o oceano no extremo norte da Praia do Pontal da Barra, limite com o município de Marechal Deodoro.

Durante o período de chuvas, sopram predominantemente ventos de sudeste, que transportam as águas do Complexo para a praia do Pontal com contaminantes e nutrientes que provocam um bloom de algas em trechos de arrebentações das ondas naquela região. Em análises de balneabilidade feitas com amostras do Complexo, constatou-se que o CELMM apresentava pontos com elevada concentração de coli- forme fecal (termotolerante) nas áreas mais internas das lagunas, próximas às cidades e às desembocaduras dos principais rios que formam o Complexo lagunar: o Paraíba e o Mundaú.

Destacam-se como as mais críticas as regiões da laguna de Mundaú, próximas aos canais do Trapiche, Levada e Silva, que configuram atualmente esgotos a céu aberto. A situação tem piorado ano após ano, devido à concentração da população em sub-habitações que se instalam às margens lagunares em Maceió, associada à falta de infraestrutura dos bairros adjacentes, os quais vertem seus esgotos e lixos para esses canais, outrora balneáveis e navegáveis.

## 2.4. LITORAL SUL

O litoral sul do Estado tem início com o município de Marechal Deodoro, e suas principais



praias são a do Saco da Pedra e a do Francês. São praias semiabrigadas, em processo de urbanização e turismo crescente. São balneáveis durante todo o ano, sobressaindo-se a segunda, devido à ótima qualidade de suas águas para recreação.

Seguindo mais para ao sul, está situada a praia de Barra de São Miguel. É semiabrigada por linha de recife de arenito, caracterizada como praia urbana, na sua porção mais central; e também como de veraneio, no trecho mais ao norte, com grande número de segundas residências e uma crescente tendência hoteleira. Essa praia, até o ano de 2008, apresentava-se totalmente balneável, entretanto, a partir daquele ano, com a implementação de Estações de Tratamento de Esgotos (ETE) sem funcionamento adequado, lançaram, principalmente no rio Niquim, esgotos sem tratamento adequado, tornando este corpo hídrico e segmentos de praias próximos a sua foz em impróprias para o banho durante praticamente todo o ano. As outras praias do município possuem uma boa qualidade de balneabilidade.

Na divisa dos municípios de Barra de São Miguel e Roteiro, mais ao sul, encontra-se o estuário da laguna do Roteiro, o qual possui margem mais urbanizada no lado da Barra de São Miguel e menos no lado da praia do Gunga, já no município de Roteiro. Essas duas praias são consideradas de ótima qualidade, segundo os relatórios do IMA/AL. Este fato se deve à preservação na parte mais interna da laguna, com conservados bosques de manguezais e baixa taxa de ocupação urbana.

Mais ao sul encontram-se a praia de Duas Barras, em Jequiá da Praia, situada na Reserva Extrativista (Resex) de Jequiá da Praia - Unidade de Conservação federal; e as praias do município de Coruripe. As praias situadas nesses municípios apresentam-se, nos relatórios do IMA/AL, como sendo de ótima qualidade. Trata-se de praias expostas, prevalecendo uma planície costeira estreita, com trechos de baixa ocupação urbana, destacando-se vilas de pescadores e algumas poucas segundas residências. Exclui-se dessas características a praia do Pontal de Coruripe, no Município de Coruripe, que já é qualificada como uma orla urbanizada e semiabrigada, com linhas de recifes de arenito e bancos de recifes de corais.

Mais à sul está situado o município de Feliz Deserto, com suas praias expostas e baixíssima ocupação urbana. As praias desse município se apresentam sempre balneáveis, em função de a sede municipal estar situada relativamente distante da orla, sendo, portanto, praias praticamente desertas.

No extremo sul do Estado encontra-se o município de Piaçabuçu, margeado pela foz do rio São Francisco e banhado pelo Oceano Atlântico. As praias desse município são consideradas como em processos de urbanização e urbanizadas, como a área principal do Pontal do Peba, que tem passado por sérios processos erosivos marinhos os quais causaram graves danos como destruição de vias à beira-mar e residências. Devido à falta de infraestrutura, essas praias, apesar de expostas, apresentam-se praticamente não balneáveis durante boa parte do ano. Essa situação também inclui a foz do rio São Francisco no segmento que margeia a sede municipal de Piaçabuçu.







**3. RELATÓRIOS DE BALNEABILIDADE:  
RESUMOS DOS DOCUMENTOS**

### 3.1 RELATÓRIOS DE BALNEABILIDADE DAS PRAIAS DE ALAGOAS: ARQUIVO REUNIDO

Esse trabalho trata da reunião de arquivos produzidos no período compreendido entre outubro de 1998 e outubro de 2018, perfazendo um total de 20 anos de relatórios produzidos pela equipe de laboratório do IMA/AL e disponibilizados publicamente para a sociedade. Durante esse tempo, houve diversas variações quanto aos trechos analisados, à apresentação do documento semanal, além do critério utilizado para a definição da balneabilidade e classificação quanto à “própria” ou “imprópria” para banho.

Inicialmente eram analisados 33 pontos e mais quatro locais na laguna Mundaú; em 1999 passam a ser analisados 34 pontos e continuam os outros quatro localizados na região lagunar; no ano 2000 passa-se a 35 pontos, com diversas variações e inserções periódicas de pontos na praia da Avenida e na Laguna Mundaú; em 2001, sobe de 35 para 49 os trechos verificados e ainda a variação na praia da Avenida, em Maceió.

Na sequência, há variações do número de locais analisados: 2002= 49; 2003= de 49 a 50; 2004= de 50 a 39; 2005= 39; 2006= 39 a 55; 2007= 55 a 53; 2008= 53; 2009= 53; 2010= 53; 2011=53 a 54; 2012= 54 a 55; 2013= 55 a 60; 2014= 60 a 61; 2015= 61; 2016= 61 a 63; 2017=63 a 64; 2018= 64.

A apresentação também passou por diversas mudanças: uma única lista identificada como litoral médio; divisão em litoral sul, litoral médio e litoral norte; divisão em litoral sul, metropolitana e litoral norte. Na divisão em três regiões, também houve modificações na nomenclatura e numeração dos pontos, assim como sua distribuição ao longo do documento.

Quanto à análise e classificação, houve mudanças significativas. No período entre 1998 e 1999, a definição seguia os critérios estabelecidos pela Resolução Conama 20/1986. A partir do ano 2000, passa a valer a Resolução Conama 274/2000, que estabelece: “as praias são consideradas próprias quando em 80% ou mais de um conjunto de amostras obtidas em uma das cinco semanas anteriores, colhidas no mesmo local, não exceder um limite de 1000 NMP (Número Mais Provável) de coliformes fecais por 100ml da amostra de água. As praias são consideradas impróprias quando este índice for superior a 1000 NMP de coliformes fecais”.

Entre outubro de 1998 e outubro de 2018, responderam pelo Laboratório, consecutivamente pela produção dos relatórios: Vânia Ramires Villela, Regina Lúcia Pinheiro de Carvalho, Carlos Roberto Soares da Silva e Manuel Messias Santos.

Seguindo a mesma Resolução Conama Nº 274/2000, em 2016

passa a ser analisado outro parâmetro: “as praias são consideradas próprias quando em 80% ou mais de um conjunto de amostras obtidas em uma das cinco semanas anteriores, colhidas no mesmo local, não exceder um limite de 800 NMP (Número Mais Provável) de *Escherichia coli* por 100 mL da amostra de água. As praias são consideradas impróprias quando não obedecem ao critério anterior ou quando vêm a apresentar na última semana um valor superior a 2.000 *Escherichia coli* por 100 mL”.

A reunião de mais de 1000 relatórios, em 20 anos de trabalho, mostra que há um constante processo de aperfeiçoamento do trabalho, desde a confecção do relatório até a apresentação dos dados produzidos. Um provável e necessário próximo passo é a verificação das condições apresentadas, em cada ponto que já foi pesquisado, para a identificação de novos passos que podem ser dados no sentido da melhoria das análises realizadas.

## 3.2 RESUMOS ANUAIS

### 1998

#### ARQUIVOS DO MÊS DE OUTUBRO SÃO OS PRIMEIROS RECUPERADOS

O ano de 1998 é iniciado pelos arquivos referentes às análises do mês de outubro. São relacionados 34 pontos, compreendidos entre a praia de Atalaia, localizada no município da Barra de São Miguel; e o loteamento Tabuba, na Barra de Santo Antonio, também inicialmente nomeados como Litoral Médio.

Os documentos recuperados iniciam no relatório de número 41, no mês de outubro, indicando que o trabalho já era realizado anteriormente. No mesmo mês, o documento de número 44 não foi recuperado. Em novembro daquele ano, foram produzidos outros quatro relatórios e em dezembro, mais três, fechando o ano com 51 relatórios produzidos com base nas coletas realizadas nos mesmos pontos.

Apenas sete dos trechos analisados não se encontram dentro município de Maceió, mas se encontram em sua proximidade: Barra de São Miguel, Marechal Deodoro, Paripueira e Barra de Santo Antônio.

A classificação quanto à condição de balneabilidade, própria ou imprópria para banho, segue a análise da presença de coliformes termotolerantes (fecais), mas a informação não é descrita nos documentos, assim como não aparece ainda a ocorrência de chuvas no período de coleta, fator que pode provocar alteração das condições da água.

Outro dado importante é a análise realizada com base nas amostras coletadas em quatro pontos da Laguna Mundaú, que são assim descritos: Bebedouro, Porto do Sururu (Vergel), Atrás da Motonáutica, Ponte Divaldo Suruagy.



## 1999

### RELATÓRIOS PASSAM A INDICAR CONDIÇÕES DE 35 PONTOS

A partir do ano de 1999, os arquivos anuais foram quase que completamente recuperados. Os primeiros 23 relatórios se referem aos mesmos 34 pontos dos documentos anteriores. Após o de número 25 é inserido um novo ponto em Maceió, aumentando para 35 o número de pontos de coleta, também compreendidos entre a praia de Atalaia, localizada no município da Barra de São Miguel, e o loteamento Tabuba, na Barra de Santo Antonio. A área total continua sendo nomeada como Litoral Médio.

No ano de 1999, não foram recuperados os relatórios de número sete e 29. No total foram produzidos 50 relatórios semanais.

A classificação quanto à condição de balneabilidade, própria ou imprópria para banho, segue a análise da presença de coliformes termotolerantes (fecais), mas a informação ainda não é descrita nos documentos. Assim como não aparece ainda a ocorrência de chuvas no período de coleta, fator que pode provocar alteração das condições da água. As coletas e análises dos quatro pontos localizados da Laguna Mundaú (Bebedouro, Porto do Sururu, Atrás da Motonáutica, Ponte Divaldo Suruagy) continuam até o documento de número 25. A partir do 26, quando inicia o mês de julho, as informações passam a não constar.

## 2000

### RELATÓRIOS INDICAM INTENSA ANÁLISE DAS PRAIAS URBANAS DE MACEIÓ

Os relatórios do ano 2000 iniciam com o número 51, provavelmente porque o período de coleta foi feito em 1999 e a divulgação dos resultados ocorreu apenas no ano seguinte. De um total de 50 documentos produzidos, 47 seguem os mesmos pontos dos anos anteriores.

A partir do número 48 foram modificados e inseridos outros quatro pontos, aumentando-os para 39, sendo todos em Maceió: na praia da Avenida, ao sul, e na foz do Riacho Salgadinho, em frente à balança de peixes do Jaraguá. A área total continua sendo nomeada como Litoral Médio.

No ano 2000 apenas o registro de número 10 não foi recuperado. No mês de março, os quatro pontos localizados na Laguna Mundaú aparecem novamente, mas com resultados apenas no documento de número 11. Também é a partir do relatório de número 11 que passa a ser registrada a ocorrência de chuvas, um fator que pode provocar alterações nas condições da água.

A partir desse ano passam a compor o relatório as informações sobre a classificação quanto à balneabilidade: “As praias são consideradas próprias quando em 80% ou mais de um conjunto de amostras obtidas em uma das cinco semanas anteriores, colhidas no mesmo local, não exceder um limite de 1000 NMP (Número Mais Provável) de coliformes fecais por 100ml da amostra de água. As praias são consideradas impróprias quando este índice for superior a 1000 NMP de coliformes fecais”.

Seguindo a mesma resolução, mas com alterações nas análises:

#### LAGUNA

Entre os meses de abril e dezembro, foram produzidos 36 relatórios semanais das condições de balneabilidade em quatro pontos distintos da laguna Mundaú: Bebedouro, Porto do Sururu, Atrás da Motonáutica e Ponte Divaldo Suruagy. Divulgados em arquivos separados e com numeração própria, as

análises seguem métodos baseados na 18ª Edição do “Standard Methods for the Examination of Water and Wastewater” - APHA - ANWA - WPCF. É interessante verificar que do total de pontos analisados, os resultados indicaram que apenas sete deles foram classificados como próprios para banho, de modo que entre 144 amostras coletadas, 137 estavam impróprias para banho.

#### PRAIA DA AVENIDA

Em 2000 também foram produzidos relatórios de balneabilidade em arquivos separados e com numeração própria. Todos tratam de trechos localizados nas proximidades do Riacho Salgadinho e emissário submarino. Foram usados métodos de análise baseados na 18ª Edição do “Standard Methods for the Examination of Water and Wastewater”

- APHA - ANWA - WPCF.

Os primeiros oito pontos são: 1- 200m ao sul do Emissário; 2- 100m ao norte do Emissário, 2A- 5m do ponto 2; 3- 50m antes do Riacho Salgadinho, 3A- 5m ao sul do ponto 3, 3B- 5m ao norte do ponto 3; 4- 100m ao norte do Riacho Salgadinho, 4A- 5m do ponto 4. Foram produzidos 18 relatórios, entre os dias 10 de julho e 04 de dezembro.

No mês de dezembro os pontos foram alterados para: 500m ao sul do Emissário da CASAL - – Trapiche; 500m ao norte do Emissário da CASAL – Sobral; em frente ao Posto Avenida - Duque de Caxias; em frente às Lojas Americanas - Duque de Caxias; aproximadamente 50m ao sul da foz do Riacho Salgadinho; em frente à foz do Riacho Salgadinho; aproximadamente 50m ao norte da foz do Riacho Salgadinho (em frente ao Coreto); em frente à Balança do Peixe de Jaraguá; todos com numeração própria. Foram três relatórios divulgados nos dias 11, 18 e 26 de dezembro.

## 2001

### ANO MARCADO POR VARIAÇÕES NAS ANÁLISES E PRODUÇÃO DE RELATÓRIOS

Em 2001 foram produzidos 49 relatórios. Os trechos analisados permanecem os mesmos do período anterior até o documento de número oito. No número nove, três pontos (15, 21 e 140) passam por alteração de nome e localização na mesma área. No relatório de número 19 foram acrescentados outros nove pontos, sendo dois no município de Japaratinga e sete em Maragogi. Já a partir do relatório de número 24, aparecem outros três pontos, também no município de Maragogi.

No relatório número 15, produzido no mês de abril, aparece grande quantidade de locais impróprios para banho, devido ao lançamento de grande quantidade de esgoto no Riacho Salgadinho pela Companhia de Abastecimento e Saneamento de Alagoas (Casal). Apenas o documento número 41 não foi recuperado em 2001. No documento 39 há 19 pontos sem resultado por falta de coleta, causada pela falta de água destilada no laboratório. A partir do documento 45, os pontos 210 e 220 são suprimidos. O ano encerra então com 49 pontos relacionados.

Segue a explicação de que a classificação obedece aos critérios estabelecidos pela Resolução Nº 274, de 29 de Novembro de 2000, do Conselho Nacional de Meio Ambiente (Conama): “As praias são consideradas próprias quando em 80% ou mais de um conjunto de amostras obtidas em uma das cinco semanas anteriores, colhidas no mesmo local, não exceder um limite de 1000 NMP (Número Mais Provável) de coliformes fecais por 100ml da amostra de água. As praias são consideradas impróprias quando este índice for superior a 1000 NMP de coliformes fecais”.

#### PRAIA DA AVENIDA

Entre os dias 02 e 22 de janeiro de 2001, foram produzidos mais quatro relatórios extras dos pontos: 500m ao sul do Emissário da CASAL – Trapiche; 500m ao norte do Emissário da CASAL – Sobral; em





O diretor-presidente do IMA, Gustavo Lopes, e o então gerente, Manuel Messias, durante inauguração após reforma da estrutura física do antigo Laboratório de Estudos Ambientais.



frente ao Posto Avenida - Duque de Caxias; em frente às Lojas Americanas - Duque de Caxias; aproximadamente 50m ao sul da foz do Riacho Salgadinho; em frente à foz do Riacho Salgadinho; aproximadamente 50m ao norte da foz do Riacho Salgadinho (em frente ao Coreto), em frente à Balança do Peixe de Jaraguá; todos com numeração própria.

Os métodos de análise são baseados na 18ª Edição do “Standard Methods for the Examination of Water and Wastewater” - APHA - ANWA - WPCF. Não há registro de que tenha sido dada a continuidade aos registros nos meses seguintes.

## 2002

### **RELATÓRIO SE MANTÉM COM INFORMAÇÕES DOS MESMOS PONTOS DE COLETA E ANÁLISE**

Durante o ano de 2002 os trechos se mantêm os mesmos, sem alteração. Foram produzidos 51 relatórios com base nas amostras coletadas em 49 diferentes trechos localizados nos municípios de Barra de São Miguel, Marechal Deodoro, Maceió, Paripueira, Barra de Santo Antônio, Japaratinga e Maragogi.

Todos os documentos foram recuperados.

A análise segue obedecendo aos critérios estabelecidos pela Resolução Nº 274, de 29 de Novembro de 2000, do Conselho Nacional de Meio Ambiente (Conama): “As praias são consideradas PRÓPRIAS quando em 80% ou mais de um conjunto de amostras obtidas em uma das cinco semanas anteriores, colhidas no mesmo local, não exceder um limite de 1000 NMP (Número Mais Provável) de coliformes fecais por 100ml da amostra de água. As praias são consideradas IMPRÓPRIAS quando este índice for superior a 1000 NMP de coliformes fecais”.

## 2003

### **RELATÓRIO SE MANTÉM COM INFORMAÇÕES DOS MESMOS PONTOS DE COLETA E ANÁLISE**

No ano de 2003 os trechos se mantêm os mesmos, sem alteração. Foram produzidos 54 relatórios com base nas amostras coletadas em 49 diferentes trechos localizados nos municípios de Barra de São Miguel, Marechal Deodoro, Maceió, Paripueira, Barra de Santo Antônio, Japaratinga e Maragogi. No mês de outubro é inserido um novo ponto, de modo que o relatório passa a apresentar as condições de banho em 50 trechos. Todos os documentos foram recuperados.

A análise segue obedecendo aos critérios estabelecidos pela Resolução Nº 274, de 29 de Novembro de 2000, do Conselho Nacional de Meio Ambiente (Conama): “As praias são consideradas PRÓPRIAS quando em 80% ou mais de um conjunto de amostras obtidas em uma das cinco semanas anteriores, colhidas no mesmo local, não exceder um limite de 1000 NMP (Número Mais Provável) de coliformes fecais por 100ml da amostra de água. As praias são consideradas IMPRÓPRIAS quando este índice for superior a 1000 NMP de coliformes fecais”.

## 2004

### **RELATÓRIOS PASSAM POR MUDANÇAS DE NUMERAÇÃO, LOCALIZAÇÃO E**

## NOMENCLATURA

No ano de 2004 foram produzidos 45 relatórios de balneabilidade, e apenas o de nº 1 não foi recuperado. Os trechos analisados se mantêm os mesmos 49 até o documento nº 34. A partir do nº 35 há uma série de modificações: numeração, localização e nomenclatura. A partir do mesmo documento, uma série de pontos não foi classificada, provavelmente por falta de coleta e análise, mas não há uma explicação conclusiva.

Faltam 12 trechos no relatório nº35, mais 15 no nº36 e mais três no nº37, totalizando 30, todos no mês de outubro, sendo 24 em Maceió e seis em Maragogi. Em dezembro, o problema volta a ocorrer nos relatórios de nº 44 e 45, quando há 17 pontos não classificados em cada documento, totalizando 34. A diferença é que, no referido mês, o dado se refere à Maceió apenas uma vez em cada documento, os outros 16 são referentes a trechos na Barra de São Miguel, Marechal Deodoro, Paripueira, Barra de Santo Antônio, Japaratinga e Maragogi.

A análise segue obedecendo aos critérios estabelecidos pela Resolução Nº 274, de 29 de Novembro de 2000, do Conselho Nacional de Meio Ambiente (Conama): “As praias são consideradas PRÓPRIAS quando em 80% ou mais de um conjunto de amostras obtidas em uma das cinco semanas anteriores, colhidas no mesmo local, não exceder um limite de 1000 NMP (Número Mais Provável) de coliformes fecais por 100ml da amostra de água. As praias são consideradas IMPRÓPRIAS quando este índice for superior a 1000 NMP de coliformes fecais”.

## 2005

### RELATÓRIO MANTÉM MESMOS PONTOS DE ANÁLISE

Em 2005, apesar das irregularidades nos resultados das análises, foram produzidos 41 relatórios a partir das amostras coletadas em 39 pontos, que se mantiveram de janeiro a dezembro. Nos relatórios de nº 1 a 5 foram classificados apenas pontos em Maceió. Nos meses de fevereiro, novembro e dezembro foi produzido apenas um relatório em cada um desses meses, respectivamente os de nº 04, 40 e 41. Há irregularidades nos relatórios de nº7, 11 a 17 e 32 a 39, com a falta pontual de resultados em determinados trechos.


A análise segue obedecendo aos critérios estabelecidos pela Resolução Nº 274, de 29 de Novembro de 2000, do Conselho Nacional de Meio Ambiente (Conama): “As praias são consideradas próprias quando em 80% ou mais de um conjunto de amostras obtidas em uma das cinco semanas anteriores, colhidas no mesmo local, não exceder um limite de 1000 NMP (Número Mais Provável) de coliformes fecais por 100ml da amostra de água. As praias são consideradas impróprias quando este índice for superior a 1000 NMP de coliformes fecais”.

## 2006

### NOVOS PONTOS E NOVOS MUNICÍPIOS NOS RELATÓRIOS

O ano de 2006 inicia com os mesmos 39 pontos sendo analisados, até o mês de maio quando, a partir do relatório de nº16, são inseridos outros 16 e a análise passa a abranger um total de 55 pontos. Esses locais são distribuídos em outros sete municípios: Passo de Camaragibe, São Miguel dos Milagres, Porto de Pedras, Jequiá da Praia, Coruripe, Feliz Deserto e Piaçabuçu.

Apenas o relatório nº33 não foi recuperado. Os documentos produzidos a partir do mês de agosto passam a conter a hora em que foi feita a coleta, além da informação sobre a ocorrência



de chuvas, o que já havia antes.

A análise segue obedecendo aos critérios estabelecidos pela Resolução Nº 274, de 29 de Novembro de 2000, do Conselho Nacional de Meio Ambiente (Conama): “As praias são consideradas próprias quando em 80% ou mais de um conjunto de amostras obtidas em uma das cinco semanas anteriores, colhidas no mesmo local, não exceder um limite de 1000 NMP (Número Mais Provável) de coliformes fecais por 100ml da amostra de água. As praias são consideradas impróprias quando este índice for superior a 1000 NMP de coliformes fecais”.

## 2007

### REDUÇÃO DE UM PONTO E MUDANÇAS DE NOMENCLATURA

No ano de 2007 foram recuperados 47 arquivos, mas não foi possível certificar que os documentos tenham sido apenas esses, porque no último a coleta está datada em 18 e 19 de dezembro. Os seis primeiros relatórios não foram recuperados, de modo que estão relacionados apenas os documentos produzidos a partir do nº07. Além disso, não foram recuperados os relatórios nº 08, 19 e 43. No documento nº18 há uma alteração nos pontos, que são reduzidos para 53. Na sequência, os pontos passam por alteração de nomes no nº20.

A análise segue obedecendo aos critérios estabelecidos pela Resolução Nº274, de 29 de Novembro de 2000, do Conselho Nacional de Meio Ambiente (Conama): “As praias são consideradas próprias quando em 80% ou mais de um conjunto de amostras obtidas em uma das cinco semanas anteriores, colhidas no mesmo local, não exceder um limite de 1000 NMP (Número Mais Provável) de coliformes fecais por 100ml da amostra de água. As praias são consideradas impróprias quando este índice for superior a 1000 NMP de coliformes fecais”.

## 2008

### MAIS 48 ARQUIVOS PRODUZIDOS

Foram recuperados 48 arquivos no ano de 2008, mas, assim como no ano anterior, não foi possível certificar que os documentos tenham sido apenas esses, porque no último a coleta está datada em 16 e 17 de dezembro, de modo que pode ter havido outras coletas. Não foram recuperados os relatórios nº 13, 19, 34, 36, 40, 42 e 46.

A análise segue obedecendo aos critérios estabelecidos pela Resolução Nº 274, de 29 de Novembro de 2000, do Conselho Nacional de Meio Ambiente (Conama): “As praias são consideradas próprias quando em 80% ou mais de um conjunto de amostras obtidas em uma das cinco semanas anteriores, colhidas no mesmo local, não exceder um limite de 1000 NMP (Número Mais Provável) de coliformes fecais por 100ml da amostra de água. As praias são consideradas impróprias quando este índice for superior a 1000 NMP de coliformes fecais”.

## 2009

### INSERÇÃO DO GEORREFERENCIAMENTO DOS PONTOS VERIFICADOS

Há uma série de problemas com a recuperação dos 47 relatórios produzidos no ano de 2009, desde a perda de documentos até a irregularidade em apresentação dos resultados. Entretanto, há um importante avanço, que é a inserção, a partir do relatório de nº 44 (produzido no mês de novembro), do georreferenciamento dos pontos.

Não foram recuperados 10 documentos: 01 e 02, 05 e 06, 09 a 12, 36 e 37. Mantêm-se as descrições sobre a ocorrência de chuvas, hora de coleta e a referência ao método de análise obedecer aos critérios definidos pela resolução de nº 274, de 29 de Novembro de 2000, do Conselho Nacional de Meio Ambiente (Conama): “As praias são consideradas próprias quando em 80% ou mais de um conjunto de amostras obtidas em uma das cinco semanas anteriores, colhidas no mesmo local, não exceder um limite de 1000 NMP (Número Mais Provável) de coliformes fecais por 100ml da amostra de água. As praias são consideradas impróprias quando este índice for superior a 1000 NMP de coliformes fecais”.

## 2010

### RELATÓRIO APRESENTA GEORREFERENCIAMENTO, HORA DE COLETA E INFORMAÇÕES SOBRE CHUVAS

Foram recuperados os 48 relatórios produzidos durante o ano de 2010. Eles mantêm a regularidade de apresentar todos os pontos com georreferenciamento, a prática será mantida a partir daí, o que vai permitir um acompanhamento mais preciso, com a visualização através de imagens de satélite e a produção de mapas.

Todos os arquivos foram recuperados, entretanto, há irregularidades na apresentação dos resultados dos documentos de nº 38, 42, 45 e 47.

A análise segue obedecendo aos critérios estabelecidos pela Resolução Nº 274, de 29 de Novembro de 2000, do Conselho Nacional de Meio Ambiente (Conama): “As praias são consideradas próprias quando em 80% ou mais de um conjunto de amostras obtidas em uma das cinco semanas anteriores, colhidas no mesmo local, não exceder um limite de 1000 NMP (Número Mais Provável) de coliformes fecais por 100ml da amostra de água. As praias são consideradas impróprias quando este índice for superior a 1000 NMP de coliformes fecais”.

## 2011

### MUDANÇA NO FORMATO DO RELATÓRIO E INSERÇÃO DE MAIS UM PONTO

Durante o ano de 2011 foram produzidos 51 relatórios de balneabilidade, e apenas o de nº34 não foi recuperado. O ano inicia com 53 pontos, mas no mês de julho, a partir do documento nº29, há uma considerável mudança na apresentação do documento e a inserção de mais um ponto, passando para 54.

O relatório passa a ser confeccionado separando praias do litoral sul, com 11 trechos entre os municípios de Piaçabuçu, Feliz Deserto, Coruripe, Jequiá da Praia e Roteiro; região metropolitana, mais 29 locais entre Barra de São Miguel, Marechal Deodoro, Maceió, Paripueira e Barra de Santo Antônio; litoral norte, com outros 14 pontos em Passo do Camaragibe, São Miguel dos Milagres, Porto de Pedras, Japaratinga e Maragogi.

A análise segue obedecendo aos critérios estabelecidos pela Resolução Nº 274, de 29 de Novembro de 2000, do Conselho Nacional de Meio Ambiente (Conama): “As praias são consideradas próprias quando em 80% ou mais de um conjunto de amostras obtidas em uma das cinco semanas anteriores, colhidas no mesmo local, não exceder um limite de 1000 NMP (Número Mais Provável) de coliformes fecais por 100ml da amostra de água. As praias são consideradas impróprias quando este índice for superior a 1000 NMP de coliformes fecais”.







## 2012

### INSERÇÃO DE MAIS UM PONTO DE ANÁLISE EM MACEIÓ

O ano de 2012 inicia com as análises sobre os mesmos 54 pontos, mas a partir do relatório de nº6 é inserido um novo local, no rio Pratagy, em Maceió, passando para 55 até o final do ano. Foram produzidos 52 documentos, e apenas os de nº 11 e 15 não foram recuperados.

Dessa forma, os relatórios são reajustados para: litoral sul, com 11 trechos entre os municípios de Piaçabuçu, Feliz Deserto, Coruripe, Jequiá da Praia e Roteiro; região metropolitana, mais 30 locais entre Barra de São Miguel, Marechal Deodoro, Maceió, Paripueira e Barra de Santo Antônio; litoral norte, com outros 14 pontos em Passo do Camaragibe, São Miguel dos Milagres, Porto de Pedras, Japaratinga e Maragogi.

A análise segue obedecendo aos critérios estabelecidos pela Resolução Nº 274, de 29 de Novembro de 2000, do Conselho Nacional de Meio Ambiente (Conama): “As praias são consideradas próprias quando em 80% ou mais de um conjunto de amostras obtidas em uma das cinco semanas anteriores, colhidas no mesmo local, não exceder um limite de 1000 NMP (Número Mais Provável) de coliformes fecais por 100ml da amostra de água. As praias são consideradas impróprias quando este índice for superior a 1000 NMP de coliformes fecais”.

## 2013

### MUDANÇAS NO FORMATO, NUMERAÇÃO E NOMENCLATURA

Os 49 relatórios produzidos durante o ano de 2013 passam por diversas modificações quanto à numeração, nomenclatura e apresentação. Os relatórios são iniciados com as análises nos mesmos 55 pontos, mas são concluídos relatando as condições de 60 trechos. Apenas o documento de nº44 não foi recuperado. Com as mudanças, a partir do documento nº10 passam a ser analisados: litoral sul, 11 trechos entre os municípios de Piaçabuçu e Roteiro; região metropolitana, 32 locais entre Barra de São Miguel e a Barra de Santo Antônio; litoral norte, com outros 17 pontos entre Passo do Camaragibe e Maragogi.

Seguem mais modificações. No nº28 há mais mudança de numeração e nomenclatura; e no nº 30, mais uma vez a apresentação do relatório é modificada, passando a ter a seguinte configuração: litoral sul, 18 trechos entre os municípios de Piaçabuçu e Marechal Deodoro; região metropolitana, 20 locais apenas em Maceió; litoral norte, com outros 22 pontos entre Paripueira e Maragogi.

A análise segue obedecendo aos critérios estabelecidos pela Resolução Nº 274, de 29 de Novembro de 2000, do Conselho Nacional de Meio Ambiente (Conama): “As praias são consideradas próprias quando em 80% ou mais de um conjunto de amostras obtidas em uma das cinco semanas anteriores, colhidas no mesmo local, não exceder um limite de 1000 NMP (Número Mais Provável) de coliformes fecais por 100ml da amostra de água. As praias são consideradas impróprias quando este índice for superior a 1000 NMP de coliformes fecais”.

## 2014

### RELATÓRIO GANHA MAIS UM PONTO ANALISADO

O ano de 2014 inicia com os mesmos 60 pontos sendo analisados, até o mês de fevereiro,

quando, a partir do relatório de nº5, é inserido o ponto 13.1, no Rio Niquim, município de Barra de São Miguel, e a análise passa a abranger um total de 61 pontos. Foram produzidos 49 relatórios e apenas os de nº 1, 4 e 25 não foram recuperados.

A análise segue obedecendo aos critérios estabelecidos pela Resolução Nº 274, de 29 de Novembro de 2000, do Conselho Nacional de Meio Ambiente (Conama): “As praias são consideradas próprias quando em 80% ou mais de um conjunto de amostras obtidas em uma das cinco semanas anteriores, colhidas no mesmo local, não exceder um limite de 1000 NMP (Número Mais Provável) de coliformes fecais por 100ml da amostra de água. As praias são consideradas impróprias quando este índice for superior a 1000 NMP de coliformes fecais”.

## 2015

### ANO SEM GRANDES ALTERAÇÕES NAS ANÁLISES

Durante todo o ano de 2015 são analisados os mesmos 61 pontos, não tendo sido inseridos novos locais de verificação. Foram recuperados os arquivos até o de nº40, com coletas realizadas na primeira semana de novembro. Os demais não foram encontrados. A análise segue obedecendo aos critérios estabelecidos pela Resolução Nº 274, de 29 de Novembro de 2000, do Conselho Nacional de Meio Ambiente (Conama): “As praias são consideradas próprias quando em 80% ou mais de um conjunto de amostras obtidas em uma das cinco semanas anteriores, colhidas no mesmo local, não exceder um limite de 1000 NMP (Número Mais Provável) de coliformes fecais por 100ml da amostra de água. As praias são consideradas impróprias quando este índice for superior a 1000 NMP de coliformes fecais”.

## 2016

### BALNEABILIDADE PASSA A SER DEFINIDA PELA PRESENÇA DA BACTÉRIA ESCHERICHIA COLI

O ano de 2016 inicia com os mesmos 61 pontos sendo analisados, até o mês de março, quando, a partir do relatório de nº13, são inseridos os pontos 1.1 e 1.2, ambos no Rio São Francisco, no município de Piaçabuçu, e a análise passa a abranger um total de 63 pontos. Foram produzidos 51 relatórios. A principal mudança acontece, desde o documento de nº 1, produzido no mês de janeiro, com a utilização de novos critérios para definição da balneabilidade das praias.

Seguindo a mesma Resolução Conama Nº 274/2000, “as praias são consideradas próprias, quando em 80% ou mais de um conjunto de amostras obtidas em uma das cinco semanas anteriores, colhidas no mesmo local, não exceder um limite de 800 NMP (Número Mais Provável) de Escherichia coli por 100 mL da amostra de água. As praias são consideradas impróprias quando não obedece ao critério anterior ou quando venha apresentar na última semana um valor superior a 2.000 Escherichia coli por 100 mL”.

## 2017

### RELATÓRIO É ACRESCIDO DE MAIS UM PONTO

O ano de 2017 inicia com os mesmos 63 pontos sendo analisados, até o mês de junho, quando, a partir do relatório de nº22, é inserido o ponto 7.1, na Prainha da Laguna de Jequiá da Praia, município de Jequiá da Praia, e a análise passa a reunir informações de um total de 64 pontos. Foram produzidos 51 relatórios.

Seguem os critérios definidos pela Resolução Conama Nº 274/2000: “as praias são consideradas próprias, quando em 80% ou mais de um conjunto de amostras obtidas em uma das cinco semanas anteriores, colhidas no mesmo local, não exceder um limite de 800 NMP (Número Mais Provável) de Escherichia coli por 100 mL da amostra de água. As praias são consideradas impróprias quando não obedece ao critério anterior ou quando venha apresentar na última semana um valor superior a 2.000 Escherichia coli por 100 mL”.

## 2018

### 20 ANOS DE RELATÓRIOS PRODUZIDOS PELO IMA/AL

Até o mês de outubro do ano de 2018, foram produzidos 42 relatórios reunindo as informações acerca da análise dos 64 pontos compreendidos entre os municípios de Piaçabuçu e Maragogi. O período marca a reunião de 20 anos dos documentos produzidos pelo IMA/AL: outubro/1998 a outubro/2018.

Seguem os critérios definidos pela Resolução Conama Nº 274/2000: “as praias são consideradas próprias, quando em 80% ou mais de um conjunto de amostras obtidas em uma das cinco semanas anteriores, colhidas no mesmo local, não exceder um limite de 800 NMP (Número Mais Provável) de Escherichia coli por 100 mL da amostra de água. As praias são consideradas impróprias quando não obedece ao critério anterior ou quando venha apresentar na última semana um valor superior a 2.000 Escherichia coli por 100 mL”.





## 2019

### RELATÓRIO GANHA MAIS UM PONTO NO LITORAL SUL

No ano de 2019, a partir do relatório de nº25, é inserido o ponto 1.3, localizado no município de Penedo, e as análises passam a reunir informações de um total de 65 pontos. Foram produzidos 51 relatórios. Naquele ano já havia sido iniciado o processo que levaria à mudança da principal sede do órgão e, consecutivamente, toda sua estrutura e equipamentos.

Seguem os critérios definidos pela Resolução Conama Nº 274/2000: “as praias são consideradas próprias, quando em 80% ou mais de um conjunto de amostras obtidas em uma das cinco semanas anteriores, colhidas no mesmo local, não exceder um limite de 800 NMP (Número Mais Provável) de Escherichia coli por 100 mL da amostra de água. As praias são consideradas impróprias quando não obedece ao critério anterior ou quando venha apresentar na última semana um valor superior a 2.000 Escherichia coli por 100 mL”.

## 2020

### O ANO DE PANDEMIA E O IMPACTO NAS ANÁLISES E RELATÓRIOS

No ano de 2020 foram produzidos 12 relatórios, até a metade do mês de março. Naquele período o governo do Estado decretou medidas mais restritivas de circulação em consequência do agravamento da pandemia causada pelo Covid-19. Duas medidas que impactaram diretamente a confecção dos relatórios: proibição da circulação dos usuários nas praias alagoanas; definição do teletrabalho para diminuir a circulação de pessoas nas ruas.

Além disso, o IMA teve que mudar de sede, devido ao impacto causado pela extração mineral que ocasionou a desapropriação de todos os imóveis no bairro do Mutange, onde o órgão teve sua sede por mais de 30 anos. Dessa forma, o Laboratório de Estudos Ambientais teve que passar por readequação em sua estrutura. De modo que os relatórios só passaram a ser produzidos e divulgados novamente no ano de 2021.

Seguem os critérios definidos pela Resolução Conama Nº 274/2000: “as praias são consideradas próprias, quando em 80% ou mais de um conjunto de amostras obtidas em uma das cinco semanas anteriores, colhidas no mesmo local, não exceder um limite de 800 NMP (Número Mais Provável) de Escherichia coli por 100 mL da amostra de água. As praias são consideradas impróprias quando não obedece ao critério anterior ou quando venha apresentar na última semana um valor superior a 2.000 Escherichia coli por 100 mL”.





## 4. RELATÓRIOS



RESULTADO DE ENSAIOS ANALÍTICOS/BALNEABILIDADE DAS PRAIAS DE ALAGOAS - REAB							
				Nº / Ano:	41/1998	42/1998	43/1998
COD.	PONTO DE COLETA	LAT.	LONG.	MUNICÍPIO	CATEGORIA		
<b>Praias do Litoral Médio</b>							
				Chuva nas últimas 24h?			
				Data da coleta:	09/10/98	16/10/98	23/10/98
5	Praia da Atalaia			Barra de São Miguel	Própria	Imprópria	Imprópria
10	Em frente ao Terminal Turístico			Barra de São Miguel	Própria	Própria	Própria
15	Em frente à Barraca Recordação - Praia do Francês			Marechal Deodoro	Própria	Própria	Própria
16	100m ao sul da Pousada Nevada - Praia do Francês			Marechal Deodoro	Própria	Própria	Própria
20	Em frente à entrada do DETRAN - Pontal da Barra			Maceió	Própria	Própria	Própria
21	400m ao sul do Emissário da Salgema - Pontal da Barra			Maceió	Própria	Imprópria	Própria
25	Em frente à Rua Oséas Rosas - Trapiche da Barra			Maceió	Própria	Própria	Própria
30	500m ao sul do Emissário da CASAL - Trapiche			Maceió	Própria	Imprópria	Própria
35	500m ao norte do Emissário da CASAL - Sobral			Maceió	Própria	Imprópria	Imprópria
40	Em frente às Lojas Americanas - Duque de Caxias			Maceió	Imprópria	Imprópria	Imprópria
45	Em frente à Capitania dos Portos - Duque de Caxias			Maceió	Imprópria	Imprópria	Imprópria
50	Em frente à Barraca Solara - Pajuçara			Maceió	Própria	Própria	Própria
55	Em frente ao Edifício Canoas nº 775 - Pajuçara			Maceió	Própria	Imprópria	Própria
60	Em frente ao Iate Clube Pajuçara - Pajuçara			Maceió	Própria	Própria	Própria
65	Em frente à Rua Gaspar Ferrari - Pajuçara			Maceió	Própria	Própria	Própria
70	200m ao norte da Petiscaria Alípio - Pajuçara			Maceió	Própria	Própria	Própria
75	Em frente ao Edifício Versales - Pajuçara			Maceió	Própria	Própria	Própria
80	Em frente à Quadra de Foot-Voley - Ponta Verde			Maceió	Própria	Própria	Própria
85	Em frente ao Edifício João Paulo II - Ponta Verde			Maceió	Própria	Própria	Própria
90	Em frente à Avenida Amélia Rosa - Jatiúca			Maceió	Própria	Própria	Própria
100	100m ao sul da embocadura da Lagoa da Anta - Jatiúca			Maceió	Própria	Própria	Própria
105	Em frente à Praça Gança Zumba - Cruz das Almas			Maceió	Própria	Imprópria	Imprópria
115	Em frente ao Restaurante Bem			Maceió	Própria	Imprópria	Imprópria
120	Em frente à Rua "A" - Jacarecica			Maceió	Própria	Própria	Própria
125	Em frente à Barraca do Figueiroa - Guaxuma			Maceió	Própria	Própria	Própria
130	Em frente ao Balneário da ASSEFAL - Garça Torta			Maceió	Própria	Própria	Própria
134	Em frente à Barraca do Doquinha - Riacho Doce			Maceió	Própria	Imprópria	Imprópria
135	300m ao norte da Embocadura do Rio Pratagy			Maceió	Própria	Imprópria	Imprópria
140	Em frente à Barraca do Tonho - Mirante			Maceió	Própria	Própria	Própria
145	Entrada da rua de acesso à praia - Ipioca			Maceió	Própria	Própria	Própria
150	Em frente ao poste A/392 - 20/2799 - Costa Brava			Maceió	Própria	Própria	Própria
155	Em frente ao Bar do Caranguejo			Paripueira	Própria	Própria	Própria
160	Em frente ao Restaurante Sonho Verde - Sonho Verde			Paripueira	Própria	Própria	Própria
161	Entrada do Loteamento Tabuba			Barra de Santo Antônio	Própria	Própria	Imprópria
<b>Laguna Mundaú</b>							
				Chuva nas últimas 24h?			
				Data da medição:	09/10/98	16/10/98	23/10/98
1	Bebedouro			Maceió	Imprópria	Imprópria	Imprópria
2	Porto do Sururu - Vergel			Maceió	Imprópria	Imprópria	Imprópria
3	Atrás do Motonáutica			Maceió	Imprópria	Imprópria	Imprópria
4	Ponte Divaldo Suruagy			Maceió	Própria	Imprópria	Imprópria
Obs	Não consta nos registros deste ano informações acerca da ocorrência de chuvas;						
	Ausência da folha de registro de número 44.						





RESULTADO DE ENSAIOS ANALÍTICOS/BALNEABILIDADE DAS PRAIAS DE ALAGOAS - REAB								
					Nº / Ano:	49/1998	50/1998	51/1998
COD.	PONTO DE COLETA	LAT.	LONG.	MUNICÍPIO	CATEGORIA			
<b>Praias do Litoral Médio</b>								
					Chuva nas últimas 24h?			
					Data da coleta:	04/12/98	11/12/98	18/12/98
5	Praia da Atalaia			Barra de São Miguel	-	Própria	Própria	Própria
10	Em frente ao Terminal Turístico			Barra de São Miguel	Imprópria	Imprópria	Imprópria	Imprópria
15	Em frente à Barraca Recordação - Praia do Francês			Marechal Deodoro	Própria	Própria	Própria	Própria
16	100m ao sul da Pousada Nevada - Praia do Francês			Marechal Deodoro	Própria	Própria	Própria	Própria
20	Em frente à entrada do DETRAN - Pontal da Barra			Maceió	Própria	Própria	Própria	Própria
21	400m ao sul do Emissário da Salgema - Pontal da Barra			Maceió	Própria	Imprópria	Imprópria	Imprópria
25	Em frente à Rua Oséas Rosas - Trapiche da Barra			Maceió	Própria	Própria	Própria	Própria
30	500m ao sul do Emissário da CASAL - Trapiche			Maceió	Própria	Própria	Própria	Própria
35	500m ao norte do Emissário da CASAL - Sobral			Maceió	Própria	Imprópria	Imprópria	Imprópria
40	Em frente às Lojas Americanas - Duque de Caxias			Maceió	Imprópria	Imprópria	Imprópria	Imprópria
45	Em frente à Capitania dos Portos - Duque de Caxias			Maceió	Própria	Própria	Imprópria	Imprópria
50	Em frente à Barraca Solara - Pajuçara			Maceió	Própria	Própria	Própria	Própria
55	Em frente ao Edifício Canoas nº 775 - Pajuçara			Maceió	Própria	Própria	Própria	Própria
60	Em frente ao Iate Clube Pajuçara - Pajuçara			Maceió	Própria	Imprópria	Imprópria	Imprópria
65	Em frente à Rua Gaspar Ferrari - Pajuçara			Maceió	Própria	Imprópria	Imprópria	Imprópria
70	200m ao norte da Petiscaria Alípio - Pajuçara			Maceió	Imprópria	Imprópria	Imprópria	Imprópria
75	Em frente ao Edifício Versales - Pajuçara			Maceió	Própria	Própria	Própria	Própria
80	Em frente à Quadra de Foot-Voley - Ponta Verde			Maceió	Própria	Própria	Própria	Própria
85	Em frente ao Edifício João Paulo II - Ponta Verde			Maceió	Própria	Própria	Própria	Própria
90	Em frente à Avenida Amélia Rosa - Jatiúca			Maceió	Própria	Própria	Própria	Própria
100	100m ao sul da embocadura da Lagoa da Anta - Jatiúca			Maceió	Própria	Própria	Própria	Própria
105	Em frente à Praça Ganga Zumba - Cruz das Almas			Maceió	Imprópria	Imprópria	Imprópria	Imprópria
115	Em frente ao Restaurante Bem			Maceió	Imprópria	Imprópria	Imprópria	Imprópria
120	Em frente à Rua "A" - Jacarecica			Maceió	Imprópria	Imprópria	Imprópria	Imprópria
125	Em frente à Barraca do Figueiroa - Guaxuma			Maceió	Própria	Própria	Própria	Própria
130	Em frente ao Balneário da ASSEFAL - Garça Torta			Maceió	Própria	Própria	Própria	Própria
134	Em frente à Barraca do Doquinha - Riacho Doce			Maceió	Própria	Imprópria	Imprópria	Imprópria
135	300m ao norte da Embocadura do Rio Pratagy			Maceió	Própria	Imprópria	Imprópria	Imprópria
140	Em frente à Barraca do Tonho - Mirante			Maceió	Própria	Própria	Própria	Própria
145	Entrada da rua de acesso à praia - Ipioca			Maceió	Própria	Própria	Própria	Própria
150	Em frente ao poste A/392 - 20/2799 - Costa Brava			Maceió	Própria	Própria	Própria	Própria
155	Em frente ao Bar do Caranguejo			Paripueira	Própria	Própria	Própria	Própria
160	Em frente ao Restaurante Sonho Verde - Sonho Verde			Paripueira	Própria	Própria	Própria	Própria
161	Entrada do Loteamento Tabuba			Barra de Santo Antônio	Própria	Própria	Própria	Própria
<b>Laguna Mundaú</b>								
					Chuva nas últimas 24h?			
					Data da medição:	04/12/98	11/12/98	18/12/98
1	Bebedouro			Maceió	Imprópria	Imprópria	Imprópria	Imprópria
2	Porto do Sururu - Vergel			Maceió	Imprópria	Imprópria	Imprópria	Imprópria
3	Atrás do Motonáutica			Maceió	Imprópria	Imprópria	Imprópria	Imprópria
4	Ponte Divaldo Suruagy			Maceió	Imprópria	Imprópria	Imprópria	Imprópria
Obs	Não consta nos registros deste ano informações acerca da ocorrência de chuvas.							





RESULTADO DE ENSAIOS ANALÍTICOS/BALNEABILIDADE DAS PRAIAS DE ALAGOAS - REAB								
				Nº / Ano:	001/1999	002/1999	003/1999	004/1999
COD.	PONTO DE COLETA	LAT.	LONG.	MUNICÍPIO	CATEGORIA			
<b>Praias do Litoral Médio</b>								
Chuva nas últimas 24h?								
Data da coleta:								
					08/01/99	15/01/99	22/01/99	29/01/99
5	Praia da Atalaia			Barra de São Miguel	Imprópria	Imprópria	Imprópria	Imprópria
10	Em frente ao Terminal Turístico			Barra de São Miguel	Própria	Própria	Própria	Própria
15	Em frente à Barraca Recordação - Praia do Francês			Marechal Deodoro	Própria	Própria	Própria	Própria
16	100m ao sul da Pousada Nevada - Praia do Francês			Marechal Deodoro	Própria	Própria	Própria	Própria
20	Em frente à entrada do DETRAN - Pontal da Barra			Maceió	Própria	Própria	-	Própria
21	400m ao sul do Emissário da Salgema - Pontal da Barra			Maceió	Própria	Própria	Própria	Própria
25	Em frente à Rua Oséas Rosas - Trapiche da Barra			Maceió	Própria	Imprópria	Imprópria	Própria
30	500m ao sul do Emissário da CASAL - Trapiche			Maceió	Própria	Imprópria	Imprópria	Imprópria
35	500m ao norte do Emissário da CASAL - Sobral			Maceió	Imprópria	Imprópria	Imprópria	Imprópria
40	Em frente às Lojas Americanas - Duque de Caxias			Maceió	Imprópria	Imprópria	Imprópria	Imprópria
45	Em frente à Capitania dos Portos - Duque de Caxias			Maceió	Imprópria	Imprópria	Imprópria	Imprópria
50	Em frente à Barraca Solara - Pajuçara			Maceió	Própria	Própria	-	Própria
55	Em frente ao Edifício Canoas nº 775 - Pajuçara			Maceió	Própria	Própria	Própria	Própria
60	Em frente ao Iate Clube Pajuçara - Pajuçara			Maceió	Imprópria	Própria	Própria	Imprópria
65	Em frente à Rua Gaspar Ferrari - Pajuçara			Maceió	Própria	Própria	Própria	Própria
70	200m ao norte da Petiscaria Alípio - Pajuçara			Maceió	Própria	Própria	Própria	Própria
75	Em frente ao Edifício Versales - Pajuçara			Maceió	Própria	Própria	-	Própria
80	Em frente à Quadra de Foot-Voley - Ponta Verde			Maceió	Própria	Própria	Própria	Própria
85	Em frente ao Edifício João Paulo II - Ponta Verde			Maceió	Própria	Própria	Própria	Própria
90	Em frente à Avenida Amélia Rosa - Jatiúca			Maceió	Própria	Própria	Própria	Própria
100	100m ao sul da embocadura da Lagoa da Anta - Jatiúca			Maceió	Própria	Própria	-	Imprópria
105	Em frente à Praça Ganga Zumba - Cruz das Almas			Maceió	Imprópria	Imprópria	Imprópria	Imprópria
115	Em frente ao Restaurante Bem			Maceió	Imprópria	Imprópria	Imprópria	Imprópria
120	Em frente à Rua "A" - Jacarecica			Maceió	Própria	Própria	Própria	Própria
125	Em frente à Barraca do Figueiroa - Guaxuma			Maceió	Própria	Própria	Própria	Própria
130	Em frente ao Balneário da ASSEFAL - Garça Torta			Maceió	Própria	Própria	Própria	Imprópria
134	Em frente à Barraca do Doquinha - Riacho Doce			Maceió	Imprópria	Imprópria	Imprópria	Imprópria
135	300m ao norte da Embocadura do Rio Pratagy			Maceió	Imprópria	Imprópria	Imprópria	Imprópria
140	Em frente à Barraca do Tonho - Mirante			Maceió	Própria	Própria	Própria	Própria
145	Entrada da rua de acesso à praia - Ipioca			Maceió	Própria	Própria	Própria	Própria
150	Em frente ao poste A/392 - 20/2799 - Costa Brava			Maceió	Própria	Própria	Própria	Própria
155	Em frente ao Bar do Caranguejo			Paripueira	Própria	Própria	-	Imprópria
160	Em frente ao Restaurante Sonho Verde - Sonho Verde			Paripueira	Própria	Própria	Própria	Própria
161	Entrada do Loteamento Tabuba			Barra de Santo Antônio	Própria	Própria	-	Própria
<b>Laguna Mundaú</b>								
Chuva nas últimas 24h?								
Data da medição:								
					08/01/99	15/01/99	22/01/99	29/01/99
1	Bebedouro			Maceió	Imprópria	Imprópria	Imprópria	Imprópria
2	Porto do Sururu - Vergil			Maceió	Imprópria	Imprópria	Imprópria	Imprópria
3	Atrás do Motonáutica			Maceió	Imprópria	Imprópria	Imprópria	Imprópria
4	Ponte Divaldo Suruagy			Maceió	Imprópria	Imprópria	-	-
Obs	Não consta nos registros deste ano informações acerca da ocorrência de chuvas.							



RESULTADO DE ENSAIOS ANALÍTICOS/BALNEABILIDADE DAS PRAIAS DE ALAGOAS - REAB								
					Nº / Ano:	005/1999	006/1999	008/1999
COD.	PONTO DE COLETA	LAT.	LONG.	MUNICIPIO	CATEGORIA			
<b>Praias do Litoral Médio</b>								
					Chuva nas últimas 24h?			
					Data da coleta:	05/02/99	12/02/99	26/02/99
5	Praia da Atalaia			Barra de São Miguel	Imprópria	Imprópria	Imprópria	
10	Em frente ao Terminal Turístico			Barra de São Miguel	Própria	Própria	Própria	
15	Em frente à Barraca Recordação - Praia do Francês			Marechal Deodoro	Própria	Própria	Própria	
16	100m ao sul da Pousada Nevada - Praia do Francês			Marechal Deodoro	Própria	Própria	Própria	
20	Em frente à entrada do DETRAN - Pontal da Barra			Maceió	Imprópria	Imprópria	Imprópria	
21	400m ao sul do Emissário da Salgema - Pontal da Barra			Maceió	Imprópria	Imprópria	Imprópria	
25	Em frente à Rua Oséas Rosas - Trapiche da Barra			Maceió	Imprópria	Imprópria	Imprópria	
30	500m ao sul do Emissário da CASAL - Trapiche			Maceió	Imprópria	Imprópria	Imprópria	
35	500m ao norte do Emissário da CASAL - Sobral			Maceió	Imprópria	Imprópria	Imprópria	
40	Em frente às Lojas Americanas - Duque de Caxias			Maceió	Imprópria	Imprópria	Imprópria	
45	Em frente à Capitania dos Portos - Duque de Caxias			Maceió	Imprópria	Imprópria	Imprópria	
50	Em frente à Barraca Solara - Pajuçara			Maceió	Própria	Imprópria	Própria	
55	Em frente ao Edifício Canoas nº 775 - Pajuçara			Maceió	Própria	Imprópria	Própria	
60	Em frente ao Iate Clube Pajuçara - Pajuçara			Maceió	Própria	Imprópria	Imprópria	
65	Em frente à Rua Gaspar Ferrari - Pajuçara			Maceió	Própria	Imprópria	Própria	
70	200m ao norte da Petiscaria Alípio - Pajuçara			Maceió	Própria	Própria	Própria	
75	Em frente ao Edifício Versales - Pajuçara			Maceió	Imprópria	Imprópria	Imprópria	
80	Em frente à Quadra de Foot-Volley - Ponta Verde			Maceió	Própria	Própria	Própria	
85	Em frente ao Edifício João Paulo II - Ponta Verde			Maceió	Própria	Imprópria	Própria	
90	Em frente à Avenida Amélia Rosa - Jatiúca			Maceió	Própria	Imprópria	Própria	
100	100m ao sul da embocadura da Lagoa da Anta - Jatiúca			Maceió	Imprópria	Imprópria	Imprópria	
105	Em frente à Praça Ganga Zumba - Cruz das Almas			Maceió	Imprópria	Imprópria	Imprópria	
115	Em frente ao Restaurante Bem			Maceió	Imprópria	Imprópria	Imprópria	
120	Em frente à Rua "A" - Jacarecica			Maceió	Própria	Própria	Própria	
125	Em frente à Barraca do Figueiroa - Guaxuma			Maceió	Própria	Própria	Própria	
130	Em frente ao Balneário da ASSEFAL - Garça Torta			Maceió	Imprópria	Imprópria	Imprópria	
134	Em frente à Barraca do Doquinha - Riacho Doce			Maceió	Imprópria	Imprópria	Imprópria	
135	300m ao norte da Embocadura do Rio Pratagy			Maceió	Imprópria	Imprópria	Imprópria	
140	Em frente à Barraca do Tonho - Mirante			Maceió	Própria	Própria	Própria	
145	Entrada da rua de acesso à praia - Ipioca			Maceió	Própria	Própria	Própria	
150	Em frente ao poste A/392 - 20/2799 - Costa Brava			Maceió	Própria	Própria	Própria	
155	Em frente ao Bar do Caranguejo			Paripueira	Própria	Própria	Própria	
160	Em frente ao Restaurante Sonho Verde - Sonho Verde			Paripueira	Própria	Própria	Própria	
161	Entrada do Loteamento Tabuba			Barra de Santo Antônio	Própria	Própria	Própria	
<b>Laguna Mundaú</b>								
					Chuva nas últimas 24h?			
					Data da medição:	05/02/99	12/02/99	26/02/99
1	Bebedouro			Maceió	Imprópria	Imprópria	Imprópria	
2	Porto do Sururu - Vergel			Maceió	Imprópria	Imprópria	Imprópria	
3	Atrás do Motonáutica			Maceió	Própria	Imprópria	Imprópria	
4	Ponte Divaldo Suruagy			Maceió	Própria	Própria	Própria	
Obs	Não consta nos registros deste ano informações acerca da ocorrência de chuvas;							
	Ausência da folha de registro de número 7.							



RESULTADO DE ENSAIOS ANALÍTICOS/BALNEABILIDADE DAS PRAIAS DE ALAGOAS - REAB									
					Nº / Ano:	009/1999	010/1999	011/1999	012/1999
COD.	PONTO DE COLETA	LAT.	LONG.	MUNICÍPIO	CATEGORIA				
<b>Praias do Litoral Médio</b>									
					Chuva nas últimas 24h?				
					Data da coleta:	05/03/99	12/03/99	19/03/99	26/03/99
5	Praia da Atalaia			Barra de São Miguel	Própria	Própria	Própria	Própria	Própria
10	Em frente ao Terminal Turístico			Barra de São Miguel	Própria	Própria	Própria	Própria	Própria
15	Em frente à Barraca Recordação - Praia do Francês			Marechal Deodoro	Própria	Própria	Própria	Própria	Própria
16	100m ao sul da Pousada Nevada - Praia do Francês			Marechal Deodoro	Própria	Própria	Própria	Própria	Própria
20	Em frente à entrada do DETRAN - Pontal da Barra			Maceió	Imprópria	Imprópria	Imprópria	Imprópria	Imprópria
21	400m ao sul do Emissário da Salgema - Pontal da Barra			Maceió	Imprópria	Imprópria	Imprópria	Imprópria	Imprópria
25	Em frente à Rua Oséas Rosas - Trapiche da Barra			Maceió	Imprópria	Imprópria	Imprópria	Imprópria	Imprópria
30	500m ao sul do Emissário da CASAL - Trapiche			Maceió	Imprópria	Imprópria	Imprópria	Imprópria	Imprópria
35	500m ao norte do Emissário da CASAL - Sobral			Maceió	Imprópria	Imprópria	Imprópria	Imprópria	Imprópria
40	Em frente às Lojas Americanas - Duque de Caxias			Maceió	Imprópria	Imprópria	Imprópria	Imprópria	Imprópria
45	Em frente à Capitania dos Portos - Duque de Caxias			Maceió	Imprópria	Própria	Imprópria	Própria	Própria
50	Em frente à Barraca Solara - Pajuçara			Maceió	Própria	Imprópria	Própria	Imprópria	Imprópria
55	Em frente ao Edifício Canoas nº 775 - Pajuçara			Maceió	Própria	Própria	Própria	Própria	Própria
60	Em frente ao Iate Clube Pajuçara - Pajuçara			Maceió	Imprópria	Imprópria	Própria	Imprópria	Imprópria
65	Em frente à Rua Gaspar Ferrari - Pajuçara			Maceió	Própria	Própria	Própria	Própria	Própria
70	200m ao norte da Petiscaria Alípio - Pajuçara			Maceió	Própria	Imprópria	Própria	Imprópria	Imprópria
75	Em frente ao Edifício Versales - Pajuçara			Maceió	Imprópria	Própria	Própria	Própria	Própria
80	Em frente à Quadra de Foot-Volley - Ponta Verde			Maceió	Própria	Própria	Própria	Própria	Própria
85	Em frente ao Edifício João Paulo II - Ponta Verde			Maceió	Imprópria	Imprópria	Própria	Própria	Própria
90	Em frente à Avenida Amélia Rosa - Jatiúca			Maceió	Própria	Própria	Própria	Própria	Própria
100	100m ao sul da embocadura da Lagoa da Anta - Jatiúca			Maceió	Própria	Própria	Própria	Própria	Própria
105	Em frente à Praça Ganga Zumba - Cruz das Almas			Maceió	Imprópria	Imprópria	Imprópria	Imprópria	Imprópria
115	Em frente ao Restaurante Bem			Maceió	Imprópria	Imprópria	Imprópria	Imprópria	Imprópria
120	Em frente à Rua "A" - Jacarecica			Maceió	Própria	Própria	Própria	Própria	Própria
125	Em frente à Barraca do Figueiroa - Guaxuma			Maceió	Própria	Própria	Própria	Própria	Própria
130	Em frente ao Balneário da ASSEFAL - Garça Torta			Maceió	Própria	Própria	Imprópria	Própria	Própria
134	Em frente à Barraca do Doquinha - Riacho Doce			Maceió	Imprópria	Imprópria	Imprópria	Imprópria	Imprópria
135	300m ao norte da Embocadura do Rio Pratagy			Maceió	Imprópria	Imprópria	Imprópria	Imprópria	Imprópria
140	Em frente à Barraca do Tonho - Mirante			Maceió	Própria	Própria	Própria	Própria	Própria
145	Entrada da rua de acesso à praia - Ipioca			Maceió	Própria	Própria	Própria	Própria	Própria
150	Em frente ao poste A/392 - 20/2799 - Costa Brava			Maceió	Própria	Própria	Própria	Própria	Própria
155	Em frente ao Bar do Caranguejo			Paripueira	Própria	Imprópria	Própria	Própria	Própria
160	Em frente ao Restaurante Sonho Verde - Sonho Verde			Paripueira	Própria	Própria	Própria	Própria	Própria
161	Entrada do Loteamento Tabuba			Barra de Santo Antônio	Própria	Própria	Própria	Própria	Própria
<b>Laguna Mundaú</b>									
					Chuva nas últimas 24h?				
					Data da medição:	05/03/99	12/03/99	19/03/99	26/03/99
1	Bebedouro			Maceió	Imprópria	Imprópria	Imprópria	Imprópria	Imprópria
2	Porto do Sururu - Vergel			Maceió	Imprópria	Imprópria	Imprópria	Imprópria	Imprópria
3	Atrás do Motonáutica			Maceió	Imprópria	Imprópria	Imprópria	Imprópria	Imprópria
4	Ponte Divaldo Suruagy			Maceió	Própria	Própria	Própria	Própria	Própria
Obs	Não consta nos registros deste ano informações acerca da ocorrência de chuvas.								



RESULTADO DE ENSAIOS ANALÍTICOS/BALNEABILIDADE DAS PRAIAS DE ALAGOAS - REAB										
					Nº / Ano:	013/1999	014/1999	015/1999	016/1999	017/1999
COD.	PONTO DE COLETA	LAT.	LONG.	MUNICIPIO	CATEGORIA					
<b>Praias do Litoral Médio</b>										
					Chuva nas últimas 24h?					
					Data da coleta:	05/04/99	09/04/99	16/04/99	23/04/99	30/04/99
5	Praia da Atalaia			Barra de São Miguel	Própria	Própria	Própria	Própria	Própria	Própria
10	Em frente ao Terminal Turístico			Barra de São Miguel	Própria	Própria	Própria	Própria	Própria	Própria
15	Em frente à Barraca Recordação - Praia do Francês			Marechal Deodoro	Própria	Própria	Própria	Própria	Própria	Própria
16	100m ao sul da Pousada Nevada - Praia do Francês			Marechal Deodoro	Própria	Própria	Própria	Própria	Própria	Própria
20	Em frente à entrada do DETRAN - Pontal da Barra			Maceió	Própria	Própria	Própria	Própria	Própria	Própria
21	400m ao sul do Emissário da Salgema - Pontal da Barra			Maceió	Própria	Própria	Própria	Própria	Própria	Própria
25	Em frente à Rua Oséas Rosas - Trapiche da Barra			Maceió	Imprópria	Imprópria	Própria	Própria	Própria	Própria
30	500m ao sul do Emissário da CASAL - Trapiche			Maceió	Imprópria	Imprópria	Própria	Imprópria	Própria	Própria
35	500m ao norte do Emissário da CASAL - Sobral			Maceió	Imprópria	Própria	Própria	Imprópria	Imprópria	Imprópria
40	Em frente às Lojas Americanas - Duque de Caxias			Maceió	Imprópria	Imprópria	Imprópria	Imprópria	Imprópria	Imprópria
45	Em frente à Capitania dos Portos - Duque de Caxias			Maceió	Própria	Imprópria	Imprópria	Imprópria	Imprópria	Imprópria
50	Em frente à Barraca Solara - Pajuçara			Maceió	Imprópria	Imprópria	Imprópria	Imprópria	Imprópria	Própria
55	Em frente ao Edifício Canoas nº 775 - Pajuçara			Maceió	Própria	Própria	Própria	Própria	Própria	Própria
60	Em frente ao Iate Clube Pajuçara - Pajuçara			Maceió	Própria	Própria	Própria	Própria	Própria	Própria
65	Em frente à Rua Gaspar Ferrari - Pajuçara			Maceió	Própria	Própria	Própria	Própria	Própria	Própria
70	200m ao norte da Petiscaria Alípio - Pajuçara			Maceió	Imprópria	Imprópria	Imprópria	Imprópria	Imprópria	Própria
75	Em frente ao Edifício Versales - Pajuçara			Maceió	Própria	Própria	Própria	Própria	Própria	Própria
80	Em frente à Quadra de Foot-Voley - Ponta Verde			Maceió	Própria	Própria	Própria	Própria	Própria	Própria
85	Em frente ao Edifício João Paulo II - Ponta Verde			Maceió	Própria	Própria	Própria	Própria	Própria	Própria
90	Em frente à Avenida Amélia Rosa - Jatiúca			Maceió	Própria	Própria	Própria	Própria	Própria	Própria
100	100m ao sul da embocadura da Lagoa da Anta - Jatiúca			Maceió	Própria	Própria	Própria	Própria	Própria	Própria
105	Em frente à Praça Ganga Zumba - Cruz das Almas			Maceió	Imprópria	Imprópria	Imprópria	Imprópria	Imprópria	Imprópria
115	Em frente ao Restaurante Bem			Maceió	Imprópria	Imprópria	Imprópria	Imprópria	Imprópria	Imprópria
120	Em frente à Rua "A" - Jacarecica			Maceió	Própria	Própria	Própria	Própria	Própria	Própria
125	Em frente à Barraca do Figueiroa - Guaxuma			Maceió	Própria	Própria	Própria	Própria	Própria	Própria
130	Em frente ao Balneário da ASSEFAL - Garça Torta			Maceió	Própria	Própria	Própria	Própria	Própria	Própria
134	Em frente à Barraca do Doquinha - Riacho Doce			Maceió	Imprópria	Imprópria	Imprópria	Imprópria	Imprópria	Imprópria
135	300m ao norte da Embocadura do Rio Pratagy			Maceió	Imprópria	Imprópria	Imprópria	Imprópria	Imprópria	Imprópria
140	Em frente à Barraca do Tonho - Mirante			Maceió	Própria	Própria	Própria	Própria	Própria	Própria
145	Entrada da rua de acesso à praia - Ipioca			Maceió	Própria	Própria	Própria	Própria	Própria	Própria
150	Em frente ao poste A/392 - 20/2799 - Costa Brava			Maceió	Própria	Própria	Própria	Própria	Própria	Própria
155	Em frente ao Bar do Caranguejo			Paripueira	Própria	Própria	Própria	Própria	Própria	Própria
160	Em frente ao Restaurante Sonho Verde - Sonho Verde			Paripueira	Própria	Própria	Própria	Própria	Própria	Própria
161	Entrada do Loteamento Tabuba			Barra de Santo Antônio	Própria	Própria	Própria	Própria	Própria	Própria
<b>Laguna Mundaú</b>										
					Chuva nas últimas 24h?					
					Data da medição:	05/04/99	09/04/99	16/04/99	23/04/99	30/04/99
1	Bebedouro			Maceió	Imprópria	Imprópria	Imprópria	Imprópria	Imprópria	Imprópria
2	Porto do Sururu - Vergel			Maceió	Imprópria	Imprópria	Imprópria	Imprópria	Imprópria	Imprópria
3	Atrás do Motonáutica			Maceió	Imprópria	Imprópria	Imprópria	Imprópria	Imprópria	Imprópria
4	Ponte Divaldo Suruagy			Maceió	Própria	Imprópria	Imprópria	Imprópria	Imprópria	Própria
Obs	Não consta nos registros deste ano informações acerca da ocorrência de chuvas.									



RESULTADO DE ENSAIOS ANALÍTICOS/BALNEABILIDADE DAS PRAIAS DE ALAGOAS – REAB								
				Nº / Ano:	018/1999	019/1999	020/1999	021/1999
COD.	PONTO DE COLETA	LAT.	LONG.	MUNICÍPIO	CATEGORIA			
<b>Praias do Litoral Médio</b>								
Chuva nas últimas 24h?								
				Data da coleta:	05/07/1999	05/14/1999	05/21/1999	05/28/1999
5	Praia da Atalaia			Barra de São Miguel	Própria	Própria	Própria	Própria
10	Em frente ao Terminal Turístico			Barra de São Miguel	Própria	Própria	Própria	Própria
15	Em frente à Barraca Recordação - Praia do Francês			Marechal Deodoro	Própria	Própria	Própria	Própria
16	100m ao sul da Pousada Nevada - Praia do Francês			Marechal Deodoro	Própria	Própria	Própria	Própria
20	Em frente à entrada do DETRAN - Pontal da Barra			Maceió	Própria	Própria	Própria	Própria
21	400m ao sul do Emissário da Salgema - Pontal da Barra			Maceió	Própria	Própria	Própria	Própria
25	Em frente à Rua Oséas Rosas - Trapiche da Barra			Maceió	Própria	Própria	Própria	Própria
30	500m ao sul do Emissário da CASAL - Trapiche			Maceió	Imprópria	Imprópria	Imprópria	Imprópria
35	500m ao norte do Emissário da CASAL - Sobral			Maceió	Imprópria	Imprópria	Imprópria	Imprópria
40	Em frente às Lojas Americanas - Duque de Caxias			Maceió	Imprópria	Imprópria	Imprópria	Imprópria
45	Em frente à Capitania dos Portos - Duque de Caxias			Maceió	Imprópria	Imprópria	Imprópria	Imprópria
50	Em frente à Barraca Solara - Pajuçara			Maceió	Própria	Imprópria	Própria	Imprópria
55	Em frente ao Edifício Canoas nº 775 - Pajuçara			Maceió	Própria	Própria	Imprópria	Imprópria
60	Em frente ao Iate Clube Pajuçara - Pajuçara			Maceió	Própria	Própria	Imprópria	Imprópria
65	Em frente à Rua Gaspar Ferrari - Pajuçara			Maceió	Própria	Própria	Própria	Imprópria
70	200m ao norte da Petiscaria Alpino - Pajuçara			Maceió	Própria	Imprópria	Imprópria	Imprópria
75	Em frente ao Edifício Versales - Pajuçara			Maceió	Própria	Própria	Imprópria	Imprópria
80	Em frente à Quadra de Foot-Volley - Ponta Verde			Maceió	Própria	Própria	Própria	Própria
85	Em frente ao Edifício João Paulo II - Ponta Verde			Maceió	Própria	Própria	Própria	Própria
90	Em frente à Avenida Amélia Rosa - Jatiúca			Maceió	Imprópria	Imprópria	Imprópria	Imprópria
100	100m ao sul da embocadura da Lagoa da Anta - Jatiúca			Maceió	Própria	Própria	Própria	Imprópria
105	Em frente à Praça Ganga Zumba - Cruz das Almas			Maceió	Imprópria	Imprópria	Imprópria	Imprópria
115	Em frente ao Restaurante Bem			Maceió	Imprópria	Imprópria	Imprópria	Imprópria
120	Em frente à Rua "A" - Jacarecica			Maceió	Própria	Própria	Própria	Própria
125	Em frente à Barraca do Figueiroa - Guakuma			Maceió	Própria	Própria	Própria	Própria
130	Em frente ao Balneário da ASSEFAL - Garça Torta			Maceió	Própria	Própria	Própria	Própria
134	Em frente à Barraca do Doquinha - Riacho Doce			Maceió	Imprópria	Imprópria	Imprópria	Imprópria
135	300m ao norte da Embocadura do Rio Pratagy			Maceió	Imprópria	Imprópria	Imprópria	Imprópria
140	Em frente à Barraca do Tonho - Mirante			Maceió	Própria	Própria	Própria	Própria
145	Entrada da rua de acesso à praia - Ipioca			Maceió	Própria	Própria	Própria	Própria
150	Em frente ao poste A/392 - 20/2799 - Costa Brava			Maceió	Própria	Própria	Própria	Própria
155	Em frente ao Bar do Caranguejo			Paripueira	Própria	Própria	Própria	Própria
160	Em frente ao Restaurante Sonho Verde - Sonho Verde			Paripueira	Própria	Própria	Própria	Própria
161	Entrada do Loteamento Tabuba			Barra de Santo Antônio	Própria	Própria	Própria	Própria
<b>Laguna Mundau</b>								
Chuva nas últimas 24h?								
				Data da medição:	07/05/99	14/05/99	21/05/99	28/05/99
1	Bebedouro			Maceió	Imprópria	Imprópria	Imprópria	Imprópria
2	Porto do Sururu - Vergel			Maceió	Imprópria	Imprópria	Imprópria	Imprópria
3	Atrás do Motonáutica			Maceió	Imprópria	Imprópria	Imprópria	Imprópria
4	Ponte Divaldo Suruagy			Maceió	Própria	Própria	Própria	Própria
Obs:	Não consta nos registros deste ano informações acerca da ocorrência de chuvas.							



RESULTADO DE ENSAIOS ANALÍTICOS/BALNEABILIDADE DAS PRAIAS DE ALAGOAS - REAB									
					Nº / Ano:	022/1999	023/1999	024/1999	025/1999
COD.	PONTO DE COLETA	LAT.	LONG.	MUNICÍPIO	CATEGORIA				
<b>Praias do Litoral Médio</b>									
					Chuva nas últimas 24h?				
					Data da coleta:	04/06/99	11/06/99	18/06/99	25/06/99
5	Praia da Atalaia			Barra de São Miguel	Imprópria	Imprópria	Imprópria	Imprópria	
10	Em frente ao Terminal Turístico			Barra de São Miguel	Própria	Própria	Própria	Própria	
15	Em frente à Barraca Recordação - Praia do Francês			Marechal Deodoro	Própria	Própria	Própria	Própria	
16	100m ao sul da Pousada Nevada - Praia do Francês			Marechal Deodoro	Própria	Própria	Própria	Própria	
20	Em frente à entrada do DETRAN - Pontal da Barra			Maceió	Própria	Própria	Própria	Própria	
21	400m ao sul do Emissário da Salgema - Pontal da Barra			Maceió	Própria	Própria	Própria	Própria	
25	Em frente à Rua Oséas Rosas - Trapiche da Barra			Maceió	Própria	Própria	Própria	Própria	
30	500m ao sul do Emissário da CASAL - Trapiche			Maceió	Imprópria	Própria	Própria	Própria	
35	500m ao norte do Emissário da CASAL - Sobral			Maceió	Imprópria	Imprópria	Própria	Própria	
40	Em frente às Lojas Americanas - Duque de Caxias			Maceió	Imprópria	Imprópria	Imprópria	Imprópria	
45	Em frente à Capitania dos Portos - Duque de Caxias			Maceió	Imprópria	Imprópria	Imprópria	Imprópria	
50	Em frente à Barraca Solara - Pajuçara			Maceió	Imprópria	Imprópria	Própria	Imprópria	
55	Em frente ao Edifício Canoas nº 775 - Pajuçara			Maceió	Imprópria	Imprópria	Imprópria	Imprópria	
60	Em frente ao Iate Clube Pajuçara - Pajuçara			Maceió	Imprópria	Imprópria	Imprópria	Imprópria	
65	Em frente à Rua Gaspar Ferrari - Pajuçara			Maceió	Imprópria	Imprópria	Imprópria	Imprópria	
70	200m ao norte da Petiscaria Alípio - Pajuçara			Maceió	Imprópria	Imprópria	Imprópria	Imprópria	
75	Em frente ao Edifício Versales - Pajuçara			Maceió	Imprópria	Imprópria	Imprópria	Própria	
80	Em frente à Quadra de Foot-Volley - Ponta Verde			Maceió	Própria	Própria	Própria	Própria	
85	Em frente ao Edifício João Paulo II - Ponta Verde			Maceió	Própria	Própria	Própria	Imprópria	
90	Em frente à Avenida Amélia Rosa - Jatiúca			Maceió	Imprópria	Imprópria	Imprópria	Imprópria	
100	100m ao sul da embocadura da Lagoa da Anta - Jatiúca			Maceió	Imprópria	Própria	Própria	Própria	
105	Em frente à Praça Ganga Zumba - Cruz das Almas			Maceió	Imprópria	Imprópria	Imprópria	Imprópria	
106	Em frente ao Condomínio Solaris - Cruz das Almas			Maceió	-	-	Imprópria	Imprópria	
115	Em frente ao Restaurante Bem			Maceió	Imprópria	Imprópria	Imprópria	Imprópria	
120	Em frente à Rua "A" - Jacarecica			Maceió	Própria	Própria	Própria	Própria	
125	Em frente à Barraca do Figueiroa - Guaxuma			Maceió	Própria	Própria	Própria	Própria	
130	Em frente ao Balneário da ASSEFAL - Garça Torta			Maceió	Própria	Própria	Própria	Própria	
134	Em frente à Barraca do Doquinha - Riacho Doce			Maceió	Própria	Própria	Própria	Própria	
135	300m ao norte da Embocadura do Rio Pratagy			Maceió	Imprópria	Imprópria	Imprópria	Imprópria	
140	Em frente à Barraca do Tonho - Mirante			Maceió	Própria	Própria	Própria	Própria	
145	Entrada da rua de acesso à praia - Ipioca			Maceió	Própria	Própria	Própria	Própria	
150	Em frente ao poste A/392 - 20/2799 - Costa Brava			Maceió	Própria	Própria	Própria	Própria	
155	Em frente ao Bar do Caranguejo			Paripueira	Própria	Própria	Própria	Própria	
160	Em frente ao Restaurante Sonho Verde - Sonho Verde			Paripueira	Própria	Própria	Própria	Própria	
161	Entrada do Loteamento Tabuba			Barra de Santo Antônio	Própria	Própria	Própria	Própria	
<b>Laguna Mundaú</b>									
					Chuva nas últimas 24h?				
					Data da medição:	04/06/99	11/06/99	18/06/99	25/06/99
1	Bebedouro			Maceió	Imprópria	Imprópria	Imprópria	Imprópria	
2	Porto do Sururu - Vergel			Maceió	Imprópria	Imprópria	Imprópria	Imprópria	
3	Atrás do Motonáutica			Maceió	Imprópria	Imprópria	Imprópria	Imprópria	
4	Ponte Divaldo Suruagy			Maceió	Imprópria	Imprópria	Imprópria	Imprópria	
Obs	Não consta nos registros deste ano informações acerca da ocorrência de chuvas;								
	Acréscimo de um ponto de coleta a partir do relatório número 24: Código 106								

RESULTADO DE ENSAIOS ANALÍTICOS/BALNEABILIDADE DAS PRAIAS DE ALAGOAS - REAB							
				Nº / Ano:	026/1999	027/1999	028/1999
COD.	PONTO DE COLETA	LAT.	LONG.	MUNICÍPIO	CATEGORIA		
<b>Praias do Litoral Médio</b>							
Chuva nas últimas 24h?							
Data da coleta:					02/07/99	09/07/99	16/07/99
5	Praia da Atalaia			Barra de São Miguel	Imprópria	Imprópria	Imprópria
10	Em frente ao Terminal Turístico			Barra de São Miguel	Própria	Própria	Própria
15	Em frente à Barraca Recordação - Praia do Francês			Marechal Deodoro	Própria	Própria	Própria
16	100m ao sul da Pousada Nevada - Praia do Francês			Marechal Deodoro	Própria	Própria	Própria
20	Em frente à entrada do DETRAN - Pontal da Barra			Maceió	Própria	Própria	Própria
21	400m ao sul do Emissário da Salgema - Pontal da Barra			Maceió	Própria	Própria	Própria
25	Em frente à Rua Oséas Rosas - Trapiche da Barra			Maceió	Imprópria	Imprópria	Imprópria
30	500m ao sul do Emissário da CASAL - Trapiche			Maceió	Imprópria	Imprópria	Imprópria
35	500m ao norte do Emissário da CASAL - Sobral			Maceió	Imprópria	Imprópria	Imprópria
40	Em frente às Lojas Americanas - Duque de Caxias			Maceió	Imprópria	Imprópria	Imprópria
45	Em frente à Capitania dos Portos - Duque de Caxias			Maceió	Imprópria	Imprópria	Imprópria
50	Em frente à Barraca Solará - Pajuçara			Maceió	Própria	Própria	Imprópria
55	Em frente ao Edifício Canoas nº 775 - Pajuçara			Maceió	Imprópria	Imprópria	Imprópria
60	Em frente ao Iate Clube Pajuçara - Pajuçara			Maceió	Imprópria	Imprópria	Imprópria
65	Em frente à Rua Gaspar Ferrari - Pajuçara			Maceió	Imprópria	Própria	Imprópria
70	200m ao norte da Petiscaria Alípio - Pajuçara			Maceió	Imprópria	Imprópria	Imprópria
75	Em frente ao Edifício Versales - Pajuçara			Maceió	Própria	Própria	Própria
80	Em frente à Quadra de Foot-Voley - Ponta Verde			Maceió	Própria	Própria	Imprópria
85	Em frente ao Edifício João Paulo II - Ponta Verde			Maceió	Própria	Própria	Imprópria
90	Em frente à Avenida Amélia Rosa - Jatiúca			Maceió	Imprópria	Imprópria	Imprópria
100	100m ao sul da embocadura da Lagoa da Anta - Jatiúca			Maceió	Própria	Própria	Imprópria
105	Em frente à Praça Garga Zumba - Cruz das Almas			Maceió	Imprópria	Imprópria	Imprópria
106	Em frente ao Condomínio Solaris - Cruz das Almas			Maceió	Imprópria	Imprópria	Imprópria
115	Em frente ao Restaurante Bem			Maceió	Imprópria	Imprópria	Imprópria
120	Em frente à Rua "A" - Jacarecica			Maceió	Própria	Própria	Própria
125	Em frente à Barraca do Figueiroa - Guaxuma			Maceió	Própria	Própria	Própria
130	Em frente ao Balneário da ASSEFAL - Garça Torta			Maceió	Própria	Própria	Própria
134	Em frente à Barraca do Doquinha - Riacho Doce			Maceió	Própria	Própria	Própria
135	300m ao norte da Embocadura do Rio Pratagy			Maceió	Imprópria	Imprópria	Imprópria
140	Em frente à Barraca do Tonho - Mirante			Maceió	Própria	Própria	Própria
145	Entrada da rua de acesso à praia - Ipioca			Maceió	Própria	Própria	Própria
150	Em frente ao poste A/392 - 20/2799 - Costa Brava			Maceió	Própria	Própria	Imprópria
155	Em frente ao Bar do Caranguejo			Paripueira	Própria	Própria	Própria
160	Em frente ao Restaurante Sonho Verde - Sonho Verde			Paripueira	Própria	Própria	Própria
161	Entrada do Loteamento Tabuba			Barra de Santo Antônio	Própria	Própria	Própria
Obs	Não consta nos registros deste ano informações acerca da ocorrência de chuvas;						
	A partir do registro de número 26 não constam dados referentes às coletas na Laguna Mundaú;						
	Ausência da folha de registro de número 29.						



RESULTADO DE ENSAIOS ANALÍTICOS/BALNEABILIDADE DAS PRAIAS DE ALAGOAS - REAB									
COD.	PONTO DE COLETA	LAT.	LONG.	MUNICÍPIO	Nº / Ano:	030/1999	031/1999	032/1999	033/1999
					CATEGORIA				
<b>Praias do Litoral Médio</b>									
Chuva nas últimas 24h?									
					Data da coleta:	06/08/99	13/08/99	20/08/99	30/08/99
5	Praia da Atalaia			Barra de São Miguel	Própria	Própria	Imprópria	Própria	
10	Em frente ao Terminal Turístico			Barra de São Miguel	Própria	Própria	Própria	Própria	
15	Em frente à Barraca Recordação - Praia do Francês			Marechal Deodoro	Própria	Própria	Própria	Própria	
16	100m ao sul da Pousada Nevada - Praia do Francês			Marechal Deodoro	Própria	Própria	Própria	Própria	
20	Em frente à entrada do DETRAN - Pontal da Barra			Maceió	Própria	Própria	Própria	Própria	
21	400m ao sul do Emissário da Salgema - Pontal da Barra			Maceió	Própria	Própria	Própria	Própria	
25	Em frente à Rua Oséas Rosas - Trapiche da Barra			Maceió	Própria	Própria	Própria	Própria	
30	500m ao sul do Emissário da CASAL - Trapiche			Maceió	Própria	Própria	Própria	Própria	
35	500m ao norte do Emissário da CASAL - Sobral			Maceió	Própria	Imprópria	Própria	Própria	
40	Em frente às Lojas Americanas - Duque de Caxias			Maceió	Própria	Imprópria	Própria	Imprópria	
45	Em frente à Capitania dos Portos - Duque de Caxias			Maceió	Imprópria	Imprópria	Imprópria	Imprópria	
50	Em frente à Barraca Solaria - Pajuçara			Maceió	Própria	Própria	Própria	Própria	
55	Em frente ao Edifício Canoas nº 775 - Pajuçara			Maceió	Imprópria	Imprópria	Própria	Imprópria	
60	Em frente ao Iate Clube Pajuçara - Pajuçara			Maceió	Imprópria	Própria	Imprópria	Imprópria	
65	Em frente à Rua Gaspar Ferrari - Pajuçara			Maceió	Imprópria	Própria	Própria	Imprópria	
70	200m ao norte da Petiscaria Alípio - Pajuçara			Maceió	Imprópria	Própria	Própria	Imprópria	
75	Em frente ao Edifício Versales - Pajuçara			Maceió	Própria	Própria	Própria	Imprópria	
80	Em frente à Quadra de Foot-Voley - Ponta Verde			Maceió	Própria	Própria	Imprópria	Imprópria	
85	Em frente ao Edifício João Paulo II - Ponta Verde			Maceió	Própria	Imprópria	Própria	Imprópria	
90	Em frente à Avenida Amélia Rosa - Jatiúca			Maceió	Própria	Própria	Própria	Própria	
100	100m ao sul da embocadura da Lagoa da Anta - Jatiúca			Maceió	Própria	Própria	Própria	Própria	
105	Em frente à Praça Ganga Zumba - Cruz das Almas			Maceió	Imprópria	Imprópria	Imprópria	Imprópria	
106	Em frente ao Condomínio Solaris - Cruz das Almas			Maceió	Imprópria	Imprópria	Própria	Imprópria	
115	Em frente ao Restaurante Bem			Maceió	Própria	Imprópria	Imprópria	Própria	
120	Em frente à Rua "A" - Jacarecica			Maceió	Própria	Própria	Própria	Imprópria	
125	Em frente à Barraca do Figueiroa - Guaxuma			Maceió	Própria	Própria	Própria	Própria	
130	Em frente ao Balneário da ASSEFAL - Garça Torta			Maceió	Própria	Própria	Própria	Própria	
134	Em frente à Barraca do Doquinha - Riacho Doce			Maceió	Própria	Imprópria	Imprópria	Imprópria	
135	300m ao norte da Embocadura do Rio Pratagy			Maceió	Imprópria	Imprópria	Imprópria	Imprópria	
140	Em frente à Barraca do Tonho - Mirante			Maceió	Própria	Própria	Própria	Própria	
145	Entrada da rua de acesso à praia - Ipioca			Maceió	Própria	Própria	Própria	Própria	
150	Em frente ao poste A/392 - 20/2799 - Costa Brava			Maceió	Própria	Própria	Própria	Própria	
155	Em frente ao Bar do Caranguejo			Paripueira	Própria	Própria	Própria	Própria	
160	Em frente ao Restaurante Sonho Verde - Sonho Verde			Paripueira	Própria	Própria	Própria	Própria	
161	Entrada do Loteamento Tabuba			Barra de Santo Antônio	Própria	Própria	Própria	Própria	
Obs	Não consta nos registros deste ano informações acerca da ocorrência de chuvas.								

RESULTADO DE ENSAIOS ANALÍTICOS/BALNEABILIDADE DAS PRAIAS DE ALAGOAS - REAB									
					Nº / Ano:	034/1999	035/1999	036/1999	037/1999
COD.	PONTO DE COLETA	LAT.	LONG.	MUNICÍPIO	CATEGORIA				
<b>Praias do Litoral Médio</b>									
Chuva nas últimas 24h?									
Data da coleta:						03/09/99	10/09/99	17/09/99	24/09/99
5	Praia da Atalaia			Barra de São Miguel	Própria	Imprópria	Imprópria	Própria	
10	Em frente ao Terminal Turístico			Barra de São Miguel	Própria	Própria	Própria	Própria	
15	Em frente à Barraca Recordação - Praia do Francês			Marechal Deodoro	Própria	Própria	Própria	Própria	
16	100m ao sul da Pousada Nevada - Praia do Francês			Marechal Deodoro	Própria	Própria	Própria	Própria	
20	Em frente à entrada do DETRAN - Pontal da Barra			Maceió	Própria	Própria	Própria	Própria	
21	400m ao sul do Emissário da Salgema - Pontal da Barra			Maceió	Própria	Própria	Própria	Própria	
25	Em frente à Rua Oséas Rosas - Trapiche da Barra			Maceió	Própria	Imprópria	Imprópria	Imprópria	
30	500m ao sul do Emissário da CASAL - Trapiche			Maceió	Própria	Própria	Própria	Imprópria	
35	500m ao norte do Emissário da CASAL - Sobral			Maceió	Imprópria	Imprópria	Própria	Imprópria	
40	Em frente às Lojas Americanas - Duque de Caxias			Maceió	Imprópria	Imprópria	Imprópria	Imprópria	
45	Em frente à Capitania dos Portos - Duque de Caxias			Maceió	Imprópria	Imprópria	Imprópria	Imprópria	
50	Em frente à Barraca Solara - Pajuçara			Maceió	Própria	Própria	Própria	Própria	
55	Em frente ao Edifício Canoas nº 775 - Pajuçara			Maceió	Imprópria	Imprópria	Própria	Própria	
60	Em frente ao Iate Clube Pajuçara - Pajuçara			Maceió	Imprópria	Própria	Própria	Própria	
65	Em frente à Rua Gaspar Ferrari - Pajuçara			Maceió	Imprópria	Própria	Própria	Própria	
70	200m ao norte da Petiscaria Alípio - Pajuçara			Maceió	Imprópria	Própria	Própria	Própria	
75	Em frente ao Edifício Versales - Pajuçara			Maceió	Própria	Própria	Própria	Imprópria	
80	Em frente à Quadra de Foot-Voley - Ponta Verde			Maceió	Imprópria	Imprópria	Imprópria	Própria	
85	Em frente ao Edifício João Paulo II - Ponta Verde			Maceió	Imprópria	Imprópria	Imprópria	Imprópria	
90	Em frente à Avenida Amélia Rosa - Jatiúca			Maceió	Própria	Própria	Própria	Própria	
100	100m ao sul da embocadura da Lagoa da Anta - Jatiúca			Maceió	Própria	Própria	Própria	Própria	
105	Em frente à Praça Ganga Zumba - Cruz das Almas			Maceió	Imprópria	Imprópria	Imprópria	Imprópria	
106	Em frente ao Condomínio Solaris - Cruz das Almas			Maceió	Imprópria	Imprópria	Imprópria	Imprópria	
115	Em frente ao Restaurante Bem			Maceió	Imprópria	Imprópria	Imprópria	Imprópria	
120	Em frente à Rua "A" - Jacarecica			Maceió	Imprópria	Imprópria	Imprópria	Imprópria	
125	Em frente à Barraca do Figueiroa - Guaxuma			Maceió	Própria	Própria	Própria	Própria	
130	Em frente ao Balneário da ASSEFAL - Garça Torta			Maceió	Própria	Imprópria	Imprópria	Imprópria	
134	Em frente à Barraca do Doquinho - Riacho Doce			Maceió	Imprópria	Imprópria	Imprópria	Imprópria	
135	300m ao norte da Embocadura do Rio Pratagy			Maceió	Imprópria	Imprópria	Imprópria	Imprópria	
140	Em frente à Barraca do Tonho - Mirante			Maceió	Própria	Própria	Própria	Própria	
145	Entrada da rua de acesso à praia - Ipioca			Maceió	Própria	Própria	Própria	Própria	
150	Em frente ao poste A/392 - 20/2799 - Costa Brava			Maceió	Própria	Própria	Própria	Própria	
155	Em frente ao Bar do Caranguejo			Paripueira	Própria	Própria	Própria	Própria	
160	Em frente ao Restaurante Sonho Verde - Sonho Verde			Paripueira	Própria	Própria	Própria	Própria	
161	Entrada do Loteamento Tabuba			Barra de Santo Antônio	Própria	Própria	Própria	Própria	
Obs:	Não consta nos registros deste ano informações acerca da ocorrência de chuvas.								



RESULTADO DE ENSAIOS ANALÍTICOS/BALNEABILIDADE DAS PRAIAS DE ALAGOAS - REAB										
					Nº / Ano:	038/1999	039/1999	040/1999	041/1999	042/1999
COD.	PONTO DE COLETA	LAT.	LONG.	MUNICÍPIO	CATEGORIA					
Praias do Litoral Médio										
Chuva nas últimas 24h?										
					Data da coleta:	01/10/99	08/10/99	15/10/99	22/10/99	29/10/99
5	Praia da Atalaia			Barra de São Miguel	Própria	Própria	Própria	Própria	Própria	Imprópria
10	Em frente ao Terminal Turístico			Barra de São Miguel	Própria	Própria	Própria	Própria	Própria	Própria
15	Em frente à Barraca Recordação - Praia do Francês			Marechal Deodoro	Própria	Própria	Própria	Própria	Própria	Própria
16	100m ao sul da Pousada Nevada - Praia do Francês			Marechal Deodoro	Própria	Própria	Própria	Própria	Imprópria	Imprópria
20	Em frente à entrada do DETRAN - Pontal da Barra			Maceió	Própria	Própria	Própria	Própria	Própria	Própria
21	400m ao sul do Emissário da Salgema - Pontal da Barra			Maceió	Própria	Própria	Própria	Própria	Própria	Própria
25	Em frente à Rua Oséas Rosas - Trapiche da Barra			Maceió	Imprópria	Imprópria	Própria	Própria	Própria	Própria
30	500m ao sul do Emissário da CASAL - Trapiche			Maceió	Imprópria	Própria	Imprópria	Imprópria	Imprópria	Imprópria
35	500m ao norte do Emissário da CASAL - Sobral			Maceió	Imprópria	Imprópria	Imprópria	Imprópria	Imprópria	Imprópria
40	Em frente às Lojas Americanas - Duque de Caxias			Maceió	Imprópria	Imprópria	Imprópria	Imprópria	Imprópria	Imprópria
45	Em frente à Capitania dos Portos - Duque de Caxias			Maceió	Imprópria	Imprópria	Imprópria	Imprópria	Imprópria	Imprópria
50	Em frente à Barraca Solara - Pajuçara			Maceió	Imprópria	Imprópria	Imprópria	Imprópria	Imprópria	Imprópria
55	Em frente ao Edifício Canoas nº 775 - Pajuçara			Maceió	Própria	Própria	Imprópria	Imprópria	Imprópria	Imprópria
60	Em frente ao Iate Clube Pajuçara - Pajuçara			Maceió	Própria	Própria	Própria	Própria	Própria	Própria
65	Em frente à Rua Gaspar Ferrari - Pajuçara			Maceió	Própria	Própria	Própria	Própria	Própria	Própria
70	200m ao norte da Petiscaria Alípio - Pajuçara			Maceió	Própria	Própria	Própria	Própria	Própria	Própria
75	Em frente ao Edifício Versales - Pajuçara			Maceió	Própria	Própria	Imprópria	Imprópria	Própria	Própria
80	Em frente à Quadra de Foot-Voley - Ponta Verde			Maceió	Própria	Própria	Própria	Própria	Própria	Própria
85	Em frente ao Edifício João Paulo II - Ponta Verde			Maceió	Própria	Própria	Própria	Própria	Própria	Imprópria
90	Em frente à Avenida Amélia Rosa - Jatiúca			Maceió	Própria	Própria	Própria	Própria	Própria	Própria
100	100m ao sul da embocadura da Lagoa da Anta - Jatiúca			Maceió	Imprópria	Própria	Própria	Própria	Própria	Própria
105	Em frente à Praça Ganga Zumba - Cruz das Almas			Maceió	Imprópria	Imprópria	Imprópria	Imprópria	Imprópria	Imprópria
106	Em frente ao Condomínio Solaris - Cruz das Almas			Maceió	Imprópria	Imprópria	Imprópria	Imprópria	Imprópria	Própria
115	Em frente ao Restaurante Bem			Maceió	Imprópria	Imprópria	Imprópria	Imprópria	Imprópria	Imprópria
120	Em frente à Rua "A" - Jacarecica			Maceió	Imprópria	Própria	Própria	Própria	Própria	Própria
125	Em frente à Barraca do Figueiroa - Guaxuma			Maceió	Própria	Própria	Própria	Própria	Própria	Própria
130	Em frente ao Balneário da ASSEFAL - Garça Torta			Maceió	Imprópria	Imprópria	Imprópria	Imprópria	Imprópria	Própria
134	Em frente à Barraca do Doquinha - Riacho Doce			Maceió	Imprópria	Imprópria	Imprópria	Própria	Própria	Própria
135	300m ao norte da Embocadura do Rio Pratagy			Maceió	Imprópria	Imprópria	Imprópria	Imprópria	Imprópria	Imprópria
140	Em frente à Barraca do Tonho - Mirante			Maceió	Própria	Própria	Própria	Própria	Própria	Própria
145	Entrada da rua de acesso à praia - Ipioca			Maceió	Própria	Própria	Própria	Própria	Própria	Própria
150	Em frente ao poste A/392 - 20/2799 - Costa Brava			Maceió	Própria	Própria	Própria	Própria	Própria	Própria
155	Em frente ao Bar do Caranguejo			Panipueira	Própria	Própria	Própria	Própria	Própria	Própria
160	Em frente ao Restaurante Sonho Verde - Sonho Verde			Panipueira	Própria	Própria	Própria	Própria	Própria	Própria
161	Entrada do Loteamento Tabuba			Barra de Santo Antônio	Própria	Própria	Própria	Própria	Própria	Própria
Obs	Não consta nos registros deste ano informações acerca da ocorrência de chuvas.									

RESULTADO DE ENSAIOS ANALÍTICOS/BALNEABILIDADE DAS PRAIAS DE ALAGOAS - REAB								
				Nº / Ano:	043/1999	044/1999	045/1999	046/1999
COD.	PONTO DE COLETA	LAT.	LONG.	MUNICIPIO	CATEGORIA			
<b>Praias do Litoral Médio</b>								
Chuva nas últimas 24h?								
Data da coleta:					08/11/99	12/11/99	19/11/99	26/11/99
5	Praia da Atalaia			Barra de São Miguel	Imprópria	Imprópria	Imprópria	Imprópria
10	Em frente ao Terminal Turístico			Barra de São Miguel	Própria	Própria	Própria	Própria
15	Em frente à Barraca Recordação - Praia do Francês			Marechal Deodoro	Própria	Própria	Própria	Própria
16	100m ao sul da Pousada Nevada - Praia do Francês			Marechal Deodoro	Imprópria	Própria	Própria	Própria
20	Em frente à entrada do DETRAN - Pontal da Barra			Maceió	Própria	Imprópria	Imprópria	Imprópria
21	400m ao sul do Emissário da Saigema - Pontal da Barra			Maceió	Própria	Própria	Própria	Imprópria
25	Em frente à Rua Oséas Rosas - Trapiche da Barra			Maceió	Própria	Imprópria	Imprópria	Imprópria
30	500m ao sul do Emissário da CASAL - Trapiche			Maceió	Imprópria	Imprópria	Imprópria	Imprópria
35	500m ao norte do Emissário da CASAL - Sobral			Maceió	Imprópria	Imprópria	Imprópria	Imprópria
40	Em frente às Lojas Americanas - Duque de Caxias			Maceió	Imprópria	Imprópria	Imprópria	Imprópria
45	Em frente à Capitania dos Portos - Duque de Caxias			Maceió	Imprópria	Imprópria	Imprópria	Imprópria
50	Em frente à Barraca Solara - Pajuçara			Maceió	Própria	Imprópria	Imprópria	Imprópria
55	Em frente ao Edifício Canoas nº 775 - Pajuçara			Maceió	Imprópria	Imprópria	Imprópria	Própria
60	Em frente ao Iate Clube Pajuçara - Pajuçara			Maceió	Própria	Própria	Própria	Própria
65	Em frente à Rua Gaspar Ferrari - Pajuçara			Maceió	Própria	Própria	Própria	Própria
70	200m ao norte da Petiscaria Alípio - Pajuçara			Maceió	Própria	Própria	Própria	Própria
75	Em frente ao Edifício Versaies - Pajuçara			Maceió	Própria	Própria	Própria	Própria
80	Em frente à Quadra de Foot-Volley - Ponta Verde			Maceió	Própria	Própria	Própria	Própria
85	Em frente ao Edifício João Paulo II - Ponta Verde			Maceió	Imprópria	Imprópria	Imprópria	Imprópria
90	Em frente à Avenida Amélia Rosa - Jatúca			Maceió	Própria	Própria	Própria	Própria
100	100m ao sul da embocadura da Lagoa da Anta - Jatiúca			Maceió	Própria	Própria	Própria	Própria
105	Em frente à Praça Ganga Zumba - Cruz das Almas			Maceió	Imprópria	Imprópria	Imprópria	Imprópria
105	Em frente ao Condomínio Sclaris - Cruz das Almas			Maceió	Própria	Própria	Própria	Própria
115	Em frente ao Restaurante Bem			Maceió	Imprópria	Própria	Própria	Imprópria
120	Em frente à Rua "A" - Jacarecica			Maceió	Imprópria	Imprópria	Imprópria	Imprópria
125	Em frente à Barraca do Figueiroa - Guaxuma			Maceió	Própria	Própria	Própria	Própria
130	Em frente ao Balneário da ASSEFAL - Garça Torta			Maceió	Própria	Imprópria	Imprópria	Imprópria
134	Em frente à Barraca do Doquinho - Riacho Doce			Maceió	Própria	Própria	Própria	Imprópria
135	300m ao norte da Embocadura do Rio Pratagy			Maceió	Imprópria	Imprópria	Imprópria	Imprópria
140	Em frente à Barraca do Torho - Mirante			Maceió	Própria	Própria	Própria	Própria
145	Entrada da rua de acesso à praia - Ipioca			Maceió	Própria	Própria	Própria	Própria
150	Em frente ao poste A/392 - 20/2799 - Costa Brava			Maceió	Própria	Própria	Própria	Própria
155	Em frente ao Bar do Caranguejo			Paripueira	Própria	Própria	Própria	Própria
160	Em frente ao Restaurante Sonho Verde - Sonho Verde			Paripueira	Própria	Própria	Própria	Própria
161	Entrada do Loteamento Tabuba			Barra de Santo Antônio	Própria	Própria	Própria	Própria
Obs	Não consta nos registros deste ano informações acerca da ocorrência de chuvas.							



RESULTADO DE ENSAIOS ANALÍTICOS/BALNEABILIDADE DAS PRAIAS DE ALAGOAS - REAB									
				Nº / Ano:	047/1999	048/1999	049/1999	050/1999	
COD.	PONTO DE COLETA	IAT.	LONG.	MUNICÍPIO	CATEGORIA				
<b>Praias do Litoral Médio</b>									
Chuva nas últimas 24h?									
					Data da coleta:	03/12/99	10/12/99	17/12/99	27/12/99
5	Praia da Atalaia			Barra de São Miguel	Imprópria	Imprópria	Imprópria	Imprópria	
10	Em frente ao Terminal Turístico			Barra de São Miguel	Própria	Própria	Própria	Própria	
15	Em frente à Barraca Recordação - Praia do Francês			Marechal Deodoro	Própria	Própria	Própria	Própria	
16	100m ao sul da Pousada Nevada - Praia do Francês			Marechal Deodoro	Própria	Própria	Própria	Própria	
20	Em frente à entrada do DETRAN - Pontal da Barra			Maceió	Imprópria	Imprópria	Imprópria	Imprópria	
21	400m ao sul do Emissário da Salgema - Pontal da Barra			Maceió	Imprópria	Imprópria	Imprópria	Imprópria	
25	Em frente à Rua Oséas Rosas - Trapiche da Barra			Maceió	Imprópria	Imprópria	Imprópria	Imprópria	
30	500m ao sul do Emissário da CASAL - Trapiche			Maceió	Imprópria	Imprópria	Imprópria	Imprópria	
35	500m ao norte do Emissário da CASAL - Sobral			Maceió	Imprópria	Imprópria	Imprópria	Imprópria	
40	Em frente às Lojas Americanas - Duque de Caxias			Maceió	Imprópria	Imprópria	Imprópria	Imprópria	
45	Em frente à Capitania dos Portos - Duque de Caxias			Maceió	Imprópria	Imprópria	Imprópria	Imprópria	
50	Em frente à Barraca Solaria - Pajuçara			Maceió	Imprópria	Imprópria	Imprópria	Imprópria	
55	Em frente ao Edifício Canoas nº 775 - Pajuçara			Maceió	Própria	Imprópria	Imprópria	Própria	
60	Em frente ao Iate Clube Pajuçara - Pajuçara			Maceió	Própria	Própria	Imprópria	Imprópria	
65	Em frente à Rua Gaspar Ferrari - Pajuçara			Maceió	Própria	Própria	Imprópria	Imprópria	
70	200m ao norte da Petiscaria Alípio - Pajuçara			Maceió	Própria	Própria	Própria	Própria	
75	Em frente ao Edifício Versales - Pajuçara			Maceió	Própria	Própria	Imprópria	Imprópria	
80	Em frente à Quadra de Foot-Voley - Ponta Verde			Maceió	Própria	Imprópria	Imprópria	Imprópria	
85	Em frente ao Edifício João Paulo II - Ponta Verde			Maceió	Imprópria	Imprópria	Imprópria	Imprópria	
90	Em frente à Avenida Amélia Rosa - Jatiúca			Maceió	Própria	Própria	Imprópria	Imprópria	
100	100m ao sul da embocadura da Lagoa da Anta - Jatiúca			Maceió	Imprópria	Imprópria	Imprópria	Imprópria	
105	Em frente à Praça Ganga Zumba - Cruz das Almas			Maceió	Imprópria	Imprópria	Imprópria	Imprópria	
106	Em frente ao Condomínio Solaris - Cruz das Almas			Maceió	Imprópria	Imprópria	Imprópria	Imprópria	
115	Em frente ao Restaurante Bem			Maceió	Imprópria	Imprópria	Imprópria	Imprópria	
120	Em frente à Rua "A" - Jacarecica			Maceió	Própria	Própria	Própria	Própria	
125	Em frente à Barraca do Figueiroa - Guaxuma			Maceió	Própria	Própria	Própria	Própria	
130	Em frente ao Balneário da ASSEFAL - Garça Torta			Maceió	Imprópria	Imprópria	Imprópria	Própria	
134	Em frente à Barraca do Doquinho - Riacho Doce			Maceió	Imprópria	Imprópria	Imprópria	Imprópria	
135	300m ao norte da Embocadura do Rio Pratygy			Maceió	Imprópria	Imprópria	Imprópria	Imprópria	
140	Em frente à Barraca do Tonho - Mirante			Maceió	Própria	Própria	Própria	Própria	
145	Entrada da rua de acesso à praia - Ipioca			Maceió	Própria	Própria	Própria	Própria	
150	Em frente ao poste A/392 - 20/2799 - Costa Brava			Maceió	Própria	Própria	Própria	Própria	
155	Em frente ao Bar do Caranguejo			Paripueira	Própria	Própria	Própria	Própria	
160	Em frente ao Restaurante Sonho Verde - Sonho Verde			Paripueira	Própria	Própria	Própria	Própria	
161	Entrada do Loteamento Tabuba			Barra de Santo Antônio	Própria	Própria	Própria	Própria	
Obs	Não consta nos registros deste ano informações acerca da ocorrência de chuvas.								

Observação nos relatórios do ano 2000: As praias são consideradas PRÓPRIAS quando em 80% ou mais de um conjunto de amostras obtidas em uma das cinco semanas anteriores, colhidas no mesmo local, não exceder um limite de 1000 NMP (Número Mais Provável) de coliformes fecais por 100ml da amostra de água. As praias são consideradas IMPRÓPRIAS quando este índice for superior a 1000 NMP de coliformes fecais.





RESULTADO DE ENSAIOS ANALÍTICOS/BALNEABILIDADE DAS PRAIAS DE ALAGOAS - REAB										
					Nº / Ano:	051/2000	001/2000	002/2000	003/2000	004/2000
COD.	PONTO DE COLETA	LAT.	LONG.	MUNICIPIO	CATEGORIA					
Praias do Litoral Médio										
Chuva nas últimas 24h?										
					Data da coleta:	03/01/00	07/01/00	14/01/00	21/01/00	28/01/00
5	Praia da Atalaia			Barra de São Miguel	Imprópria	Imprópria	Imprópria	Imprópria	Imprópria	Imprópria
10	Em frente ao Terminal Turístico			Barra de São Miguel	Própria	Própria	Própria	Própria	Própria	Própria
15	Em frente à Barraca Recordação - Praia do Francês			Marechal Deodoro	Própria	Própria	Própria	Própria	Própria	Própria
16	100m ao sul da Pousada Nevada - Praia do Francês			Marechal Deodoro	Própria	Própria	Própria	Própria	Própria	Própria
20	Em frente à entrada do DETRAN - Pontal da Barra			Maceió	Imprópria	Imprópria	Imprópria	Imprópria	Imprópria	Imprópria
21	400m ao sul do Emissário da Saigema - Pontal da Barra			Maceió	Própria	Imprópria	Própria	Imprópria	Imprópria	Imprópria
25	Em frente à Rua Oséas Rosas - Trapiche da Barra			Maceió	Imprópria	Imprópria	Imprópria	Imprópria	Imprópria	Imprópria
30	500m ao sul do Emissário da CASAL - Trapiche			Maceió	Imprópria	Imprópria	Imprópria	Imprópria	Imprópria	Imprópria
35	500m ao norte do Emissário da CASAL - Sobral			Maceió	Imprópria	Imprópria	Imprópria	Imprópria	Imprópria	Imprópria
40	Em frente às Lojas Americanas - Duque de Caxias			Maceió	Imprópria	Imprópria	Imprópria	Imprópria	Imprópria	Imprópria
45	Em frente à Capitania dos Portos - Duque de Caxias			Maceió	Imprópria	Imprópria	Imprópria	Imprópria	Imprópria	Imprópria
50	Em frente à Barraca Solara - Pajuçara			Maceió	Imprópria	Imprópria	Própria	Imprópria	Própria	Própria
55	Em frente ao Edifício Canoas nº 775 - Pajuçara			Maceió	Própria	Própria	Própria	Própria	Própria	Própria
60	Em frente ao Iate Clube Pajuçara - Pajuçara			Maceió	Imprópria	Imprópria	Imprópria	Própria	Própria	Própria
65	Em frente à Rua Gaspar Ferrari - Pajuçara			Maceió	Imprópria	Imprópria	Imprópria	Própria	Própria	Própria
70	200m ao norte da Petiscaria Alpino - Pajuçara			Maceió	Própria	Imprópria	Própria	Própria	Própria	Própria
75	Em frente ao Edifício Versales - Pajuçara			Maceió	Imprópria	Imprópria	Imprópria	Imprópria	Imprópria	Imprópria
80	Em frente à Quadra de Foot-Voley - Ponta Verde			Maceió	Imprópria	Imprópria	Própria	Imprópria	Própria	Própria
85	Em frente ao Edifício João Paulo II - Ponta Verde			Maceió	Imprópria	Imprópria	Imprópria	Imprópria	Imprópria	Própria
90	Em frente à Avenida Amélia Rosa - Jatiúca			Maceió	Imprópria	Imprópria	Imprópria	Imprópria	Imprópria	Imprópria
100	100m ao sul da embocadura da Lagoa da Anta - Jatiúca			Maceió	Imprópria	Imprópria	Imprópria	Imprópria	Imprópria	Imprópria
105	Em frente à Praça Ganga Zumba - Cruz das Almas			Maceió	Imprópria	Imprópria	Imprópria	Própria	Imprópria	Imprópria
106	Em frente ao Condomínio Solaris - Cruz das Almas			Maceió	Própria	Própria	Própria	Própria	Própria	Imprópria
115	Em frente ao Restaurante Bem			Maceió	Imprópria	Imprópria	Imprópria	Imprópria	Imprópria	Imprópria
120	Em frente à Rua "A" - Jacarecica			Maceió	Própria	Própria	Própria	Própria	Própria	Própria
125	Em frente à Barraca do Figueiros - Guaxuma			Maceió	Própria	Imprópria	Própria	Própria	Própria	Própria
130	Em frente ao Balneário da ASSEFAL - Garça Torta			Maceió	Própria	Própria	Própria	Própria	Própria	Própria
134	Em frente à Barraca do Doquinha - Riacho Doce			Maceió	Imprópria	Imprópria	Imprópria	Imprópria	Imprópria	Imprópria
135	300m ao norte da Embocadura do Rio Pratagy			Maceió	Imprópria	Imprópria	Imprópria	Imprópria	Imprópria	Imprópria
140	Em frente à Barraca do Tonho - Mirante			Maceió	Própria	Imprópria	Imprópria	Imprópria	Imprópria	Própria
145	Entrada da rua de acesso à praia - Iploca			Maceió	Própria	Própria	Própria	Própria	Própria	Própria
150	Em frente ao poste A/392 - 20/2799 - Costa Brava			Maceió	Própria	Própria	Própria	Própria	Própria	Própria
155	Em frente ao Bar do Caranguejo			Paripueira	Própria	Própria	Própria	Própria	Própria	Própria
160	Em frente ao Restaurante Sonho Verde - Sonho Verde			Paripueira	Própria	Própria	Própria	Própria	Própria	Própria
161	Entrada do Loteamento Tabuba			Barra de Santo Antônio	Própria	Própria	Própria	Própria	Própria	Própria
Obs	O primeiro registro do ano 2000 está descrito no arquivo original com a numeração 51.									
	Não consta nos registros deste mês informações acerca da ocorrência de chuvas.									



RESULTADO DE ENSAIOS ANALÍTICOS/BALNEABILIDADE DAS PRAIAS DE ALAGOAS - REAB									
					Nº / Ano:	005/2000	006/2000	007/2000	008/2000
COD.	PONTO DE COLETA	LAT.	LONG.	MUNICÍPIO	CATEGORIA				
<b>Praias do Litoral Médio</b>									
					Chuva nas últimas 24h?				
					Data da coleta:	04/02/00	11/02/00	18/02/00	25/02/00
5	Praia da Atalaia			Barra de São Miguel	Imprópria	Imprópria	Imprópria	Imprópria	Imprópria
10	Em frente ao Terminal Turístico			Barra de São Miguel	Própria	Própria	Própria	Própria	Própria
15	Em frente à Barraca Recordação - Praia do Francês			Marechal Deodoro	Própria	Própria	Própria	Própria	Própria
16	100m ao sul da Pousada Nevada - Praia do Francês			Marechal Deodoro	Própria	Própria	Própria	Própria	Própria
20	Em frente à entrada do DETRAN - Pontal da Barra			Maceió	Imprópria	Própria	Própria	Própria	Própria
21	400m ao sul do Emissário da Saigema - Pontal da Barra			Maceió	Imprópria	Própria	Própria	Própria	Própria
25	Em frente à Rua Oséas Rosas - Trapiche da Barra			Maceió	Imprópria	Imprópria	Imprópria	Imprópria	Imprópria
30	500m ao sul do Emissário da CASAL - Trapiche			Maceió	Imprópria	Imprópria	Imprópria	Imprópria	Imprópria
35	500m ao norte do Emissário da CASAL - Sobral			Maceió	Imprópria	Imprópria	Imprópria	Imprópria	Imprópria
40	Em frente às Lojas Americanas - Duque de Caxias			Maceió	Imprópria	Imprópria	Imprópria	Imprópria	Imprópria
45	Em frente à Capitania dos Portos - Duque de Caxias			Maceió	Imprópria	Imprópria	Imprópria	Imprópria	Imprópria
50	Em frente à Barraca Solara - Pajuçara			Maceió	Imprópria	Imprópria	Imprópria	Imprópria	Imprópria
55	Em frente ao Edifício Canoas nº 775 - Pajuçara			Maceió	Imprópria	Imprópria	Imprópria	Imprópria	Imprópria
60	Em frente ao Iate Clube Pajuçara - Pajuçara			Maceió	Própria	Própria	Própria	Própria	Própria
65	Em frente à Rua Gaspar Ferrari - Pajuçara			Maceió	Própria	Própria	Própria	Própria	Própria
70	200m ao norte da Petiscaria Alípio - Pajuçara			Maceió	Própria	Própria	Própria	Própria	Imprópria
75	Em frente ao Edifício Versales - Pajuçara			Maceió	Imprópria	Própria	Própria	Própria	Própria
80	Em frente à Quadra de Foot-Voley - Ponta Verde			Maceió	Própria	Imprópria	Imprópria	Imprópria	Imprópria
85	Em frente ao Edifício João Paulo II - Ponta Verde			Maceió	Própria	Imprópria	Imprópria	Imprópria	Imprópria
90	Em frente à Avenida Amélia Rosa - Jatiúca			Maceió	Imprópria	Imprópria	Imprópria	Imprópria	Imprópria
100	100m ao sul da embocadura da Lagoa da Anta - Jatiúca			Maceió	Imprópria	Imprópria	Imprópria	Imprópria	Imprópria
105	Em frente à Praça Ganga Zumba - Cruz das Almas			Maceió	Imprópria	Imprópria	Imprópria	Imprópria	Imprópria
106	Em frente ao Condomínio Solaris - Cruz das Almas			Maceió	Imprópria	Imprópria	Imprópria	Imprópria	Imprópria
115	Em frente ao Restaurante Bem			Maceió	Imprópria	Imprópria	Imprópria	Imprópria	Imprópria
120	Em frente à Rua "A" - Jacarecica			Maceió	Própria	Própria	Própria	Própria	Própria
125	Em frente à Barraca do Figueiroa - Guaxuma			Maceió	Própria	Própria	Própria	Própria	Própria
130	Em frente ao Balneário da ASSEFAL - Garça Torta			Maceió	Própria	Própria	Própria	Própria	Própria
134	Em frente à Barraca do Doquinha - Riacho Doce			Maceió	Imprópria	Imprópria	Imprópria	Imprópria	Imprópria
135	300m ao norte da Embocadura do Rio Pratygy			Maceió	Imprópria	Imprópria	Imprópria	Imprópria	Imprópria
140	Em frente à Barraca do Tonho - Mirante			Maceió	Própria	Própria	Própria	Própria	Própria
145	Entrada da rua de acesso à praia - Ipioca			Maceió	Própria	Própria	Própria	Própria	Própria
150	Em frente ao poste A/392 - 20/2799 - Costa Brava			Maceió	Própria	Própria	Própria	Própria	Própria
155	Em frente ao Bar do Caranguejo			Paripueira	Própria	Própria	Própria	Própria	Própria
160	Em frente ao Restaurante Sonho Verde - Sonho Verde			Paripueira	Própria	Própria	Própria	Própria	Própria
161	Entrada do Loteamento Tabuba			Barra de Santo Antônio	Própria	Própria	Própria	Própria	Própria
Obs	Não consta nos registros deste mês informações acerca da ocorrência de chuvas.								

RESULTADO DE ENSAIOS ANALÍTICOS/BALNEABILIDADE DAS PRAIAS DE ALAGOAS - REAB								
					Nº / Ano:	009/2000	011/2000	012/2000
COD.	PONTO DE COLETA	LAT.	LONG.	MUNICÍPIO	CATEGORIA			
<b>Praias do Litoral Médio</b>								
					Chuva nas últimas 24h?	Não	Sim	
					Data da coleta:	03/03/00	13/03/00	20/03/00
5	Praia da Atalaia			Barra de São Miguel	Imprópria	Imprópria	Imprópria	
10	Em frente ao Terminal Turístico			Barra de São Miguel	Própria	Própria	Própria	
15	Em frente à Barraca Recordação - Praia do Francês			Marechal Deodoro	Própria	Própria	Própria	
16	100m ao sul da Pousada Nevada - Praia do Francês			Marechal Deodoro	Própria	Própria	Própria	
20	Em frente à entrada do DETRAN - Pontal da Barra			Maceió	Própria	Própria	Própria	
21	400m ao sul do Emissário da Salgema - Pontal da Barra			Maceió	Própria	Imprópria	Imprópria	
25	Em frente à Rua Oséas Rosas - Trapiche da Barra			Maceió	Imprópria	Imprópria	Imprópria	
30	500m ao sul do Emissário da CASAL - Trapiche			Maceió	Imprópria	Imprópria	Imprópria	
35	500m ao norte do Emissário da CASAL - Sobral			Maceió	Imprópria	Imprópria	Imprópria	
40	Em frente às Lojas Americanas - Duque de Caxias			Maceió	Imprópria	Imprópria	Imprópria	
45	Em frente à Capitania dos Portos - Duque de Caxias			Maceió	Imprópria	Imprópria	Imprópria	
50	Em frente à Barraca Solara - Pajuçara			Maceió	Imprópria	Imprópria	Imprópria	
55	Em frente ao Edifício Canoas nº 775 - Pajuçara			Maceió	Imprópria	Imprópria	Imprópria	
60	Em frente ao Iate Clube Pajuçara - Pajuçara			Maceió	Imprópria	Imprópria	Imprópria	
65	Em frente à Rua Gaspar Ferrari - Pajuçara			Maceió	Imprópria	Imprópria	Imprópria	
70	200m ao norte da Petiscaria Alípio - Pajuçara			Maceió	Imprópria	Imprópria	Imprópria	
75	Em frente ao Edifício Versales - Pajuçara			Maceió	Imprópria	Imprópria	Imprópria	
80	Em frente à Quadra de Foot-Voley - Ponta Verde			Maceió	Imprópria	Imprópria	Imprópria	
85	Em frente ao Edifício João Paulo II - Ponta Verde			Maceió	Imprópria	Imprópria	Imprópria	
90	Em frente à Avenida Amélia Rosa - Jatiúca			Maceió	Imprópria	Imprópria	Imprópria	
100	100m ao sul da embocadura da Lagoa da Anta - Jatiúca			Maceió	Imprópria	Imprópria	Imprópria	
105	Em frente à Praça Ganga Zumba - Cruz das Almas			Maceió	Imprópria	Imprópria	Imprópria	
106	Em frente ao Condomínio Solaris - Cruz das Almas			Maceió	Imprópria	Imprópria	Imprópria	
115	Em frente ao Restaurante Bem			Maceió	Imprópria	Imprópria	Imprópria	
120	Em frente à Rua "A" - Jacarecica			Maceió	Própria	Própria	Própria	
125	Em frente à Barraca do Figueiroa - Guaxuma			Maceió	Própria	Própria	Própria	
130	Em frente ao Balneário da ASSEFAL - Garça Torta			Maceió	Própria	Própria	Própria	
134	Em frente à Barraca do Doquinho - Riacho Doce			Maceió	Imprópria	Imprópria	Imprópria	
135	300m ao norte da Embocadura do Rio Pratagy			Maceió	Imprópria	Imprópria	Imprópria	
140	Em frente à Barraca do Tonho - Mirante			Maceió	Própria	Própria	Própria	
145	Entrada da rua de acesso à praia - Ipioca			Maceió	Própria	Própria	Própria	
150	Em frente ao poste A/392 - 20/2799 - Costa Brava			Maceió	Própria	Própria	Própria	
155	Em frente ao Bar do Caranguejo			Paripueira	Própria	Própria	Própria	
160	Em frente ao Restaurante Sonho Verde - Sonho Verde			Paripueira	Própria	Própria	Própria	
161	Entrada do Loteamento Tabuba			Barra de Santo Antônio	Própria	-	-	
<b>Laguna Mundaú</b>								
					Chuva nas últimas 24h?	Não		
					Data da medição:	3/3/2000	3/13/2000	3/20/2000
1	Bebedouro			Maceió	-	Imprópria	-	
2	Porto do Sururu - Vergel			Maceió	-	Imprópria	-	
3	Atrás do Motonáutica			Maceió	-	Imprópria	-	
4	Ponte Divaldo Suruagy			Maceió	-	Própria	-	
Obs	Ausência da folha de registro de número 10.							
	Na folha de registro número 11 constam dados referentes à Laguna Mundaú							



RESULTADO DE ENSAIOS ANALÍTICOS/BALNEABILIDADE DAS PRAIAS DE ALAGOAS - REAB									
COD.	PONTO DE COLETA	LAT.	LONG.	MUNICÍPIO	Nº / Ano:				
					013/2000	014/2000	015/2000	016/2000	
Praias do Litoral Médio					Chuva nas últimas 24h?	Sim	Sim	Sim	Não
					Data da coleta:	03/04/00	10/04/00	17/04/00	24/04/00
5	Praia da Atalaia			Barra de São Miguel	Imprópria	Própria	Imprópria	Imprópria	
10	Em frente ao Terminal Turístico			Barra de São Miguel	Própria	Própria	Própria	Própria	
15	Em frente à Barraca Recordação - Praia do Francês			Marechal Deodoro	Própria	Própria	Própria	Própria	
16	100m ao sul da Pousada Nevada - Praia do Francês			Marechal Deodoro	Própria	Própria	Própria	Própria	
20	Em frente à entrada do DETRAN - Pontal da Barra			Maceió	Própria	Imprópria	Imprópria	Própria	
21	400m ao sul do Emissário da Salgema - Pontal da Barra			Maceió	Própria	Imprópria	Imprópria	Imprópria	
25	Em frente à Rua Oséas Rosas - Trapiche da Barra			Maceió	Imprópria	Imprópria	Imprópria	Imprópria	
30	500m ao sul do Emissário da CASAL - Trapiche			Maceió	Imprópria	Própria	Imprópria	Imprópria	
35	500m ao norte do Emissário da CASAL - Sobral			Maceió	Imprópria	Própria	Imprópria	Imprópria	
40	Em frente às Lojas Americanas - Duque de Caxias			Maceió	Imprópria	Imprópria	Imprópria	Imprópria	
45	Em frente à Capitania dos Portos - Duque de Caxias			Maceió	Imprópria	Imprópria	Imprópria	Imprópria	
50	Em frente à Barraca Solaria - Pajuçara			Maceió	Imprópria	Própria	Própria	Própria	
55	Em frente ao Edifício Canoas nº 775 - Pajuçara			Maceió	Imprópria	Própria	Imprópria	Própria	
60	Em frente ao Iate Clube Pajuçara - Pajuçara			Maceió	Imprópria	Imprópria	Imprópria	Imprópria	
65	Em frente à Rua Gaspar Ferrari - Pajuçara			Maceió	Imprópria	Própria	Imprópria	Própria	
70	200m ao norte da Petiscaria Alípio - Pajuçara			Maceió	Imprópria	Imprópria	Imprópria	Imprópria	
75	Em frente ao Edifício Versales - Pajuçara			Maceió	Imprópria	Imprópria	Imprópria	Imprópria	
80	Em frente à Quadra de Foot-Voley - Ponta Verde			Maceió	Imprópria	Imprópria	Imprópria	Própria	
85	Em frente ao Edifício João Paulo II - Ponta Verde			Maceió	Imprópria	Imprópria	Imprópria	Imprópria	
90	Em frente à Avenida Amélia Rosa - Jatiúca			Maceió	Própria	Imprópria	Imprópria	Imprópria	
100	100m ao sul da embocadura da Lagoa da Anta - Jatiúca			Maceió	Imprópria	Imprópria	Imprópria	Própria	
105	Em frente à Praça Ganga Zumba - Cruz das Almas			Maceió	Própria	Imprópria	Imprópria	Imprópria	
106	Em frente ao Condomínio Solaris - Cruz das Almas			Maceió	Própria	Imprópria	Imprópria	Imprópria	
115	Em frente ao Restaurante Bem			Maceió	Própria	Própria	Imprópria	Imprópria	
120	Em frente à Rua "A" - Jacarecica			Maceió	Própria	Imprópria	Imprópria	Própria	
125	Em frente à Barraca do Figueiroa - Guaxuma			Maceió	Própria	Própria	Imprópria	Própria	
130	Em frente ao Balneário da ASSEFAL - Garça Torta			Maceió	Própria	Imprópria	Imprópria	Própria	
134	Em frente à Barraca do Doquinho - Riacho Doce			Maceió	Própria	Própria	Imprópria	Própria	
135	300m ao norte da Embocadura do Rio Pratygy			Maceió	Própria	Própria	Imprópria	Própria	
140	Em frente à Barraca do Tonho - Mirante			Maceió	Própria	Própria	Imprópria	Própria	
145	Entrada da rua de acesso à praia - Ipioca			Maceió	Própria	Própria	Imprópria	Própria	
150	Em frente ao poste A/392 - 20/2799 - Costa Brava			Maceió	Própria	Própria	Imprópria	Própria	
155	Em frente ao Bar do Caranguejo			Paripueira	Própria	Própria	Imprópria	Própria	
160	Em frente ao Restaurante Sonho Verde - Sonho Verde			Paripueira	Própria	Própria	Imprópria	Própria	
161	Entrada do Loteamento Tabuba			Barra de Santo Antônio	Própria	Própria	Imprópria	Própria	

RESULTADO DE ENSAIOS ANALÍTICOS/BALNEABILIDADE DAS PRAIAS DE ALAGOAS - REAB										
					Nº / Ano:	017/2000	018/2000	019/2000	020/2000	021/2000
COD.	PONTO DE COLETA	LAT.	LONG.	MUNICÍPIO	CATEGORIA					
<b>Praias do Litoral Médio</b>										
					Chuva nas últimas 24h?	Sim	Sim	Não	Não	Não
					Data da coleta:	02/05/00	08/05/00	15/05/00	22/05/00	22/05/00
5	Praia da Atalaia			Barra de São Miguel	Imprópria	Imprópria	Imprópria	Imprópria	Imprópria	Imprópria
10	Em frente ao Terminal Turístico			Barra de São Miguel	Própria	Própria	Própria	Própria	Própria	Própria
15	Em frente à Barraca Recordação - Praia do Francês			Marechal Deodoro	Própria	Própria	Própria	Própria	Própria	Própria
16	100m ao sul da Pousada Nevada - Praia do Francês			Marechal Deodoro	Própria	Própria	Própria	Própria	Própria	Própria
20	Em frente à entrada do DETRAN - Pontal da Barra			Maceió	Imprópria	Imprópria	Própria	Própria	Própria	Própria
21	400m ao sul do Emissário da Salgema - Pontal da Barra			Maceió	Imprópria	Imprópria	Imprópria	Própria	Própria	Própria
25	Em frente à Rua Oséas Rosas - Trapiche da Barra			Maceió	Imprópria	Imprópria	Imprópria	Própria	Própria	Própria
30	500m ao sul do Emissário da CASAL - Trapiche			Maceió	Imprópria	Imprópria	Imprópria	Imprópria	Imprópria	Imprópria
35	500m ao norte do Emissário da CASAL - Sobral			Maceió	Imprópria	Imprópria	Imprópria	Imprópria	Imprópria	Imprópria
40	Em frente às Lojas Americanas - Duque de Caxias			Maceió	Imprópria	Imprópria	Imprópria	Imprópria	Imprópria	Imprópria
45	Em frente à Capitania dos Portos - Duque de Caxias			Maceió	Imprópria	Imprópria	Imprópria	Imprópria	Imprópria	Imprópria
50	Em frente à Barraca Solara - Pajuçara			Maceió	Própria	Própria	Própria	Própria	Própria	Própria
55	Em frente ao Edifício Canoas nº 775 - Pajuçara			Maceió	Imprópria	Própria	Própria	Própria	Própria	Própria
60	Em frente ao Iate Clube Pajuçara - Pajuçara			Maceió	Imprópria	Imprópria	Imprópria	Imprópria	Imprópria	Imprópria
65	Em frente à Rua Gaspar Ferrari - Pajuçara			Maceió	Imprópria	Imprópria	Imprópria	Imprópria	Imprópria	Imprópria
70	200m ao norte da Petiscaria Alípio - Pajuçara			Maceió	Imprópria	Imprópria	Imprópria	Imprópria	Imprópria	Imprópria
75	Em frente ao Edifício Versales - Pajuçara			Maceió	Imprópria	Imprópria	Imprópria	Imprópria	Imprópria	Própria
80	Em frente à Quadra de Foot-Volley - Ponta Verde			Maceió	Imprópria	Imprópria	Imprópria	Imprópria	Imprópria	Imprópria
85	Em frente ao Edifício João Paulo II - Ponta Verde			Maceió	Imprópria	Imprópria	Imprópria	Imprópria	Imprópria	Imprópria
90	Em frente à Avenida Amélia Rosa - Jatiúca			Maceió	Imprópria	Imprópria	Imprópria	Imprópria	Imprópria	Imprópria
100	100m ao sul da embocadura da Lagoa da Anta - Jatiúca			Maceió	Imprópria	Imprópria	Imprópria	Imprópria	Imprópria	Imprópria
105	Em frente à Praça Ganga Zumba - Cruz das Almas			Maceió	Imprópria	Imprópria	Imprópria	Imprópria	Imprópria	Imprópria
106	Em frente ao Condomínio Solaris - Cruz das Almas			Maceió	Imprópria	Imprópria	Imprópria	Imprópria	Imprópria	Imprópria
115	Em frente ao Restaurante Bem			Maceió	Imprópria	Imprópria	Imprópria	Imprópria	Imprópria	Imprópria
120	Em frente à Rua "A" - Jacarecica			Maceió	Imprópria	Imprópria	Imprópria	Imprópria	Imprópria	Imprópria
125	Em frente à Barraca do Figueiroa - Guaxuma			Maceió	Própria	Própria	Imprópria	Própria	Própria	Própria
130	Em frente ao Balneário da ASSEFAL - Garça Torta			Maceió	Imprópria	Própria	Própria	Própria	Própria	Própria
134	Em frente à Barraca do Doquinha - Riacho Doce			Maceió	Própria	Imprópria	Imprópria	Imprópria	Imprópria	Imprópria
135	300m ao norte da Embocadura do Rio Pratagy			Maceió	Própria	Imprópria	Imprópria	Imprópria	Imprópria	Imprópria
140	Em frente à Barraca do Tonho - Mirante			Maceió	Própria	Própria	Própria	Própria	Própria	Própria
145	Entrada da rua de acesso à praia - Ipioca			Maceió	Própria	Própria	Própria	Própria	Própria	Própria
150	Em frente ao poste A/392 - 20/2799 - Costa Brava			Maceió	Própria	Própria	Própria	Própria	Própria	Própria
155	Em frente ao Bar do Caranguejo			Paripueira	Imprópria	Imprópria	Imprópria	Própria	Própria	Própria
160	Em frente ao Restaurante Sonho Verde - Sonho Verde			Paripueira	Própria	Imprópria	Imprópria	Própria	Própria	Própria
161	Entrada do Loteamento Tabuba			Barra de Santo Antônio	Própria	Própria	Própria	Própria	Própria	Própria



RESULTADO DE ENSAIOS ANALÍTICOS/BALNEABILIDADE DAS PRAIAS DE ALAGOAS - REAB									
					Nº / Ano:	022/2000	023/2000	024/2000	025/2000
COD.	PONTO DE COLETA	LAT.	LONG.	MUNICÍPIO	CATEGORIA				
Praias do Litoral Médio									
					Chuva nas últimas 24h?	Não	Sim	Sim	Sim
					Data da coleta:	05/06/00	12/06/00	19/06/00	26/06/00
5	Praia da Atalaia			Barra de São Miguel	Imprópria	Imprópria	Imprópria	Imprópria	Imprópria
10	Em frente ao Terminal Turístico			Barra de São Miguel	Própria	Própria	Própria	Própria	Própria
15	Em frente à Barraca Recordação - Praia do Francês			Marechal Deodoro	Própria	Própria	Própria	Própria	Própria
16	100m ao sul da Pousada Nevada - Praia do Francês			Marechal Deodoro	Própria	Própria	Própria	Própria	Própria
20	Em frente à entrada do DETRAN - Pontal da Barra			Maceió	Própria	Própria	Própria	Própria	Própria
21	400m ao sul do Emissário da Salgema - Pontal da Barra			Maceió	Própria	Própria	Própria	Própria	Própria
25	Em frente à Rua Oséas Rosas - Trapiche da Barra			Maceió	Própria	Própria	Própria	Própria	Imprópria
30	500m ao sul do Emissário da CASAL - Trapiche			Maceió	Imprópria	Própria	Imprópria	Própria	Própria
35	500m ao norte do Emissário da CASAL - Sobral			Maceió	Imprópria	Imprópria	Imprópria	Imprópria	Imprópria
40	Em frente às Lojas Americanas - Duque de Caxias			Maceió	Imprópria	Imprópria	Imprópria	Imprópria	Imprópria
45	Em frente à Capitania dos Portos - Duque de Caxias			Maceió	Imprópria	Imprópria	Imprópria	Imprópria	Imprópria
50	Em frente à Barraca Solara - Pajuçara			Maceió	Própria	Própria	Própria	Própria	Própria
55	Em frente ao Edifício Canoas nº 775 - Pajuçara			Maceió	Própria	Imprópria	Imprópria	Própria	Própria
60	Em frente ao Iate Clube Pajuçara - Pajuçara			Maceió	Própria	Imprópria	Própria	Própria	Própria
65	Em frente à Rua Gaspar Ferrari - Pajuçara			Maceió	Própria	Imprópria	Própria	Própria	Própria
70	200m ao norte da Petiscaria Alípio - Pajuçara			Maceió	Própria	Imprópria	Própria	Própria	Própria
75	Em frente ao Edifício Versales - Pajuçara			Maceió	Própria	Própria	Imprópria	Imprópria	Imprópria
80	Em frente à Quadra de Foot-Voley - Ponta Verde			Maceió	Própria	Imprópria	Própria	Própria	Própria
85	Em frente ao Edifício João Paulo II - Ponta Verde			Maceió	Imprópria	Imprópria	Própria	Imprópria	Imprópria
90	Em frente à Avenida Amélia Rosa - Jatiúca			Maceió	Própria	Própria	Própria	Própria	Própria
100	100m ao sul da embocadura da Lagoa da Anta - Jatiúca			Maceió	Imprópria	Imprópria	Própria	Imprópria	Imprópria
105	Em frente à Praça Ganga Zumba - Cruz das Almas			Maceió	Imprópria	Imprópria	Imprópria	Imprópria	Imprópria
106	Em frente ao Condomínio Solaris - Cruz das Almas			Maceió	Imprópria	Imprópria	Imprópria	Imprópria	Imprópria
115	Em frente ao Restaurante Bem			Maceió	Imprópria	Imprópria	Imprópria	Imprópria	Imprópria
120	Em frente à Rua "A" - Jacarecica			Maceió	Própria	Própria	Própria	Própria	Própria
125	Em frente à Barraca do Figueiroa - Guaxuma			Maceió	Própria	Imprópria	Própria	Imprópria	Imprópria
130	Em frente ao Balneário da ASSEFAL - Garça Torta			Maceió	Própria	Própria	Própria	Própria	Própria
134	Em frente à Barraca do Doquinha - Riacho Doce			Maceió	Imprópria	Imprópria	Imprópria	Imprópria	Imprópria
135	300m ao norte da Embocadura do Rio Pratygy			Maceió	Imprópria	Imprópria	Imprópria	Imprópria	Imprópria
140	Em frente à Barraca do Tonho - Mirante			Maceió	Própria	Própria	Própria	Própria	Própria
145	Entrada da rua de acesso à praia - Ipioca			Maceió	Própria	Própria	Própria	Própria	Própria
150	Em frente ao poste A/392 - 20/2799 - Costa Brava			Maceió	Própria	Própria	Própria	Própria	Própria
155	Em frente ao Bar do Caranguejo			Paripueira	Própria	Própria	Própria	Própria	Própria
160	Em frente ao Restaurante Sonho Verde - Sonho Verde			Paripueira	Própria	Própria	Própria	Própria	Própria
161	Entrada do Loteamento Tabuba			Barra de Santo Antônio	Própria	Própria	Própria	Própria	Própria



RESULTADO DE ENSAIOS ANALÍTICOS/BALNEABILIDADE DAS PRAIAS DE ALAGOAS - REAB										
					Nº / Ano:	026/2000	027/2000	028/2000	029/2000	030/2000
COD.	PONTO DE COLETA	LAT.	LONG.	MUNICÍPIO	CATEGORIA					
Praias do Litoral Médio										
					Chuva nas últimas 24h?	Sim	Sim	Não	Sim	Sim
					Data da coleta:	03/07/00	10/07/00	17/07/00	24/07/00	31/07/00
5	Praia da Atalaia			Barra de São Miguel	Imprópria	Imprópria	Imprópria	Imprópria	Imprópria	Imprópria
10	Em frente ao Terminal Turístico			Barra de São Miguel	Própria	Própria	Própria	Própria	Própria	Própria
15	Em frente à Barraca Recordação - Praia do Francês			Marechal Deodoro	Própria	Própria	Própria	Própria	Própria	Própria
16	100m ao sul da Pousada Nevada - Praia do Francês			Marechal Deodoro	Própria	Própria	Própria	Própria	Própria	Própria
20	Em frente à entrada do DETRAN - Pontal da Barra			Maceió	Própria	Própria	Própria	Própria	Própria	Própria
21	400m ao sul do Emissário da Salgema - Pontal da Barra			Maceió	Própria	Própria	Própria	Própria	Própria	Própria
25	Em frente à Rua Oséas Rosas - Trapiche da Barra			Maceió	Imprópria	Imprópria	Própria	Própria	Própria	Própria
30	500m ao sul do Emissário da CASAL - Trapiche			Maceió	Imprópria	Imprópria	Imprópria	Própria	Imprópria	Imprópria
35	500m ao norte do Emissário da CASAL - Sobral			Maceió	Imprópria	Imprópria	Imprópria	Imprópria	Imprópria	Imprópria
40	Em frente às Lojas Americanas - Duque de Caxias			Maceió	Imprópria	Imprópria	Imprópria	Imprópria	Imprópria	Imprópria
45	Em frente à Capitania dos Portos - Duque de Caxias			Maceió	Imprópria	Imprópria	Imprópria	Imprópria	Imprópria	Imprópria
50	Em frente à Barraca Solará - Pajuçara			Maceió	Própria	Própria	Imprópria	Imprópria	Imprópria	Imprópria
55	Em frente ao Edifício Canoas nº 775 - Pajuçara			Maceió	Própria	Própria	Própria	Própria	Própria	Imprópria
60	Em frente ao Iate Clube Pajuçara - Pajuçara			Maceió	Imprópria	Imprópria	Própria	Imprópria	Imprópria	Imprópria
65	Em frente à Rua Gaspar Ferrari - Pajuçara			Maceió	Imprópria	Imprópria	Imprópria	Imprópria	Imprópria	Imprópria
70	200m ao norte da Petiscaria Alípio - Pajuçara			Maceió	Imprópria	Imprópria	Imprópria	Imprópria	Imprópria	Imprópria
75	Em frente ao Edifício Versales - Pajuçara			Maceió	Imprópria	Imprópria	Imprópria	Imprópria	Imprópria	Imprópria
80	Em frente à Quadra de Foot-Voley - Ponta Verde			Maceió	Imprópria	Imprópria	Imprópria	Imprópria	Imprópria	Imprópria
85	Em frente ao Edifício João Paulo II - Ponta Verde			Maceió	Imprópria	Imprópria	Imprópria	Imprópria	Imprópria	Imprópria
90	Em frente à Avenida Amélia Rosa - Jatiúca			Maceió	Imprópria	Imprópria	Imprópria	Imprópria	Imprópria	Imprópria
100	100m ao sul da embocadura da Lagoa da Anta - Jatiúca			Maceió	Imprópria	Imprópria	Imprópria	Imprópria	Imprópria	Imprópria
105	Em frente à Praça Ganga Zumba - Cruz das Almas			Maceió	Imprópria	Imprópria	Imprópria	Imprópria	Imprópria	Imprópria
106	Em frente ao Condomínio Solaris - Cruz das Almas			Maceió	Imprópria	Imprópria	Imprópria	Imprópria	Imprópria	Imprópria
115	Em frente ao Restaurante Bem			Maceió	Imprópria	Imprópria	Imprópria	Imprópria	Imprópria	Imprópria
120	Em frente à Rua "A" - Jacarecica			Maceió	Própria	Própria	Própria	Própria	Própria	Própria
125	Em frente à Barraca do Figueiroa - Guaxuma			Maceió	Imprópria	Imprópria	Própria	Própria	Própria	Própria
130	Em frente ao Balneário da ASSEFAL - Garça Torta			Maceió	Própria	Própria	Própria	Própria	Própria	Própria
134	Em frente à Barraca do Doquinha - Riacho Doce			Maceió	Imprópria	Imprópria	Imprópria	Imprópria	Imprópria	Imprópria
135	300m ao norte da Embocadura do Rio Pratagy			Maceió	Imprópria	Imprópria	Imprópria	Imprópria	Imprópria	Imprópria
140	Em frente à Barraca do Tonho - Mirante			Maceió	Própria	Própria	Própria	Própria	Própria	Própria
145	Entrada da rua de acesso à praia - Ipioca			Maceió	Própria	Própria	Própria	Própria	Própria	Própria
150	Em frente ao poste A/392 - 20/2799 - Costa Brava			Maceió	Própria	Própria	Própria	Própria	Própria	Própria
155	Em frente ao Bar do Caranguejo			Paripueira	Própria	Própria	Própria	Própria	Própria	Própria
160	Em frente ao Restaurante Sonho Verde - Sonho Verde			Paripueira	Própria	Própria	Própria	Própria	Própria	Própria
161	Entrada do Loteamento Tabuba			Barra de Santo Antônio	Própria	Própria	Própria	Própria	Própria	Imprópria

RESULTADO DE ENSAIOS ANALÍTICOS/BALNEABILIDADE DAS PRAIAS DE ALAGOAS - REAB							
				Nº / Ano:	031/2000	032/2000	033/2000
COD.	PONTO DE COLETA	LAT.	LONG.	MUNICÍPIO	CATEGORIA		
<b>Praias do Litoral Médio</b>							
				Chuva nas últimas 24h?	Sim	Sim	Sim
				Data da coleta:	14/08/00	21/08/00	28/08/00
5	Praia da Atalaia			Barra de São Miguel	Imprópria	Própria	Própria
10	Em frente ao Terminal Turístico			Barra de São Miguel	Própria	Imprópria	Própria
15	Em frente à Barraca Recordação - Praia do Francês			Marechal Deodoro	Própria	Imprópria	Própria
16	100m ao sul da Pousada Nevada - Praia do Francês			Marechal Deodoro	Própria	Imprópria	Própria
20	Em frente à entrada do DETRAN - Pontal da Barra			Maceió	Própria	Imprópria	Própria
21	400m ao sul do Emissário da Salgema - Pontal da Barra			Maceió	Própria	Própria	Própria
25	Em frente à Rua Oséas Rosas - Trapiche da Barra			Maceió	Própria	Imprópria	Própria
30	500m ao sul do Emissário da CASAL - Trapiche			Maceió	Própria	Própria	Imprópria
35	500m ao norte do Emissário da CASAL - Sobral			Maceió	-	Própria	Própria
40	Em frente às Lojas Americanas - Duque de Caxias			Maceió	Imprópria	Própria	Imprópria
45	Em frente à Capitania dos Portos - Duque de Caxias			Maceió	Imprópria	Imprópria	Imprópria
50	Em frente à Barraca Solara - Pajuçara			Maceió	Própria	Própria	Imprópria
55	Em frente ao Edifício Canoas nº 775 - Pajuçara			Maceió	Imprópria	Própria	Imprópria
60	Em frente ao Iate Clube Pajuçara - Pajuçara			Maceió	Imprópria	Imprópria	Imprópria
65	Em frente à Rua Gaspar Ferrari - Pajuçara			Maceió	Imprópria	Imprópria	Imprópria
70	200m ao norte da Petiscaria Alípio - Pajuçara			Maceió	Imprópria	Imprópria	Imprópria
75	Em frente ao Edifício Versales - Pajuçara			Maceió	Imprópria	Imprópria	Imprópria
80	Em frente à Quadra de Foot-Voley - Ponta Verde			Maceió	Própria	Própria	Imprópria
85	Em frente ao Edifício João Paulo II - Ponta Verde			Maceió	Imprópria	Própria	Própria
90	Em frente à Avenida Amélia Rosa - Jatiúca			Maceió	Imprópria	Imprópria	Própria
100	100m ao sul da embocadura da Lagoa da Anta - Jatiúca			Maceió	Imprópria	Imprópria	Imprópria
105	Em frente à Praça Ganga Zumba - Cruz das Almas			Maceió	Imprópria	Própria	Imprópria
106	Em frente ao Condomínio Solaris - Cruz das Almas			Maceió	Imprópria	Própria	Imprópria
115	Em frente ao Restaurante Bem			Maceió	Imprópria	Imprópria	Imprópria
120	Em frente à Rua "A" - Jacarecica			Maceió	Imprópria	Imprópria	Própria
125	Em frente à Barraca do Figueirca - Guaxuma			Maceió	Imprópria	Própria	Própria
130	Em frente ao Balneário da ASSEFAL - Garça Torta			Maceió	Própria	Imprópria	Própria
134	Em frente à Barraca do Doquinho - Riacho Doce			Maceió	Imprópria	Própria	Imprópria
135	300m ao norte da Embocadura do Rio Pratygy			Maceió	Imprópria	-	Imprópria
140	Em frente à Barraca do Tonho - Mirante			Maceió	Imprópria	Própria	-
145	Entrada da rua de acesso à praia - Ipioca			Maceió	Própria	Imprópria	Própria
150	Em frente ao poste A/392 - 20/2799 - Costa Brava			Maceió	Imprópria	Própria	Própria
155	Em frente ao Bar do Caranguejo			Paripueira	Imprópria	Imprópria	Própria
160	Em frente ao Restaurante Sonho Verde - Sonho Verde			Paripueira	Imprópria	Imprópria	Própria
161	Entrada do Loteamento Tabuba			Barra de Santo Antônio	-	-	-



RESULTADO DE ENSAIOS ANALÍTICOS/BALNEABILIDADE DAS PRAIAS DE ALAGOAS - REAB									
					Nº / Ano:	034/2000	035/2000	036/2000	037/2000
COD.	PONTO DE COLETA	LAT.	LONG.	MUNICÍPIO	CATEGORIA				
Praias do Litoral Médio									
					Chuva nas últimas 24h?	Não	Sim	Sim	Sim
					Data da coleta:	04/09/00	11/09/00	18/09/00	25/09/00
5	Praia da Atalaia			Barra de São Miguel	Imprópria	Imprópria	Imprópria	Imprópria	Imprópria
10	Em frente ao Terminal Turístico			Barra de São Miguel	Própria	Própria	Imprópria	Própria	Própria
15	Em frente à Barraca Recordação - Praia do Francês			Marechal Deodoro	Própria	Própria	Própria	Própria	Própria
16	100m ao sul da Pousada Nevada - Praia do Francês			Marechal Deodoro	Própria	Própria	Imprópria	Própria	Própria
20	Em frente à entrada do DETRAN - Pontal da Barra			Maceió	-	Própria	Imprópria	Própria	Própria
21	400m ao sul do Emissário da Salgema - Pontal da Barra			Maceió	Própria	Própria	Própria	Própria	Própria
25	Em frente à Rua Oséas Rosas - Trapiche da Barra			Maceió	Própria	Própria	Imprópria	Própria	Própria
30	500m ao sul do Emissário da CASAL - Trapiche			Maceió	Própria	Imprópria	Imprópria	Imprópria	Imprópria
35	500m ao norte do Emissário da CASAL - Sobral			Maceió	Própria	Própria	Própria	Própria	Própria
40	Em frente às Lojas Americanas - Duque de Caxias			Maceió	Imprópria	Imprópria	Imprópria	Imprópria	Imprópria
45	Em frente à Capitania dos Portos - Duque de Caxias			Maceió	Imprópria	Imprópria	Imprópria	Imprópria	Imprópria
50	Em frente à Barraca Solara - Pajuçara			Maceió	Própria	Própria	Própria	Imprópria	Imprópria
55	Em frente ao Edifício Canoas nº 775 - Pajuçara			Maceió	Própria	Imprópria	Imprópria	Imprópria	Imprópria
60	Em frente ao Iate Clube Pajuçara - Pajuçara			Maceió	Própria	Imprópria	Imprópria	Imprópria	Imprópria
65	Em frente à Rua Gaspar Ferrari - Pajuçara			Maceió	Própria	Imprópria	Imprópria	Imprópria	Imprópria
70	200m ao norte da Petiscaria Aípio - Pajuçara			Maceió	Própria	Imprópria	Imprópria	Imprópria	Imprópria
75	Em frente ao Edifício Versales - Pajuçara			Maceió	Própria	Imprópria	Imprópria	Própria	Própria
80	Em frente à Quadra de Foot-Voley - Ponta Verde			Maceió	Própria	Própria	Imprópria	Imprópria	Imprópria
85	Em frente ao Edifício João Paulo II - Ponta Verde			Maceió	Própria	Própria	Própria	Imprópria	Imprópria
90	Em frente à Avenida Amélia Rosa - Jatiúca			Maceió	Própria	Imprópria	Imprópria	Própria	Própria
100	100m ao sul da embocadura da Lagoa da Anta - Jatiúca			Maceió	Própria	Imprópria	Imprópria	Imprópria	Imprópria
105	Em frente à Praça Ganga Zumba - Cruz das Almas			Maceió	Própria	Imprópria	Imprópria	Imprópria	Imprópria
106	Em frente ao Condomínio Solaris - Cruz das Almas			Maceió	Própria	Imprópria	Imprópria	Imprópria	Imprópria
115	Em frente ao Restaurante Bem			Maceió	Própria	Imprópria	Imprópria	Imprópria	Imprópria
120	Em frente à Rua "A" - Jacarecica			Maceió	Própria	Imprópria	Imprópria	Imprópria	Imprópria
125	Em frente à Barraca do Figueiroa - Guaxuma			Maceió	Própria	Própria	Própria	Própria	Própria
130	Em frente ao Balneário da ASSEFAL - Garça Torta			Maceió	Própria	Própria	Própria	Própria	Própria
134	Em frente à Barraca do Doquinha - Riacho Doce			Maceió	Própria	Imprópria	Imprópria	Imprópria	Imprópria
135	300m ao norte da Embocadura do Rio Pratagy			Maceió	Imprópria	Imprópria	Imprópria	Imprópria	Imprópria
140	Em frente à Barraca do Tonho - Mirante			Maceió	Própria	Própria	Própria	Própria	Própria
145	Entrada da rua de acesso à praia - Ipioca			Maceió	Própria	Imprópria	Imprópria	Imprópria	Imprópria
150	Em frente ao poste A/392 - 20/2799 - Costa Brava			Maceió	Própria	Própria	Própria	Imprópria	Imprópria
155	Em frente ao Bar do Caranguejo			Paripueira	Própria	Imprópria	-	Imprópria	Imprópria
160	Em frente ao Restaurante Sonho Verde - Sonho Verde			Paripueira	Própria	Imprópria	-	Própria	Própria
161	Entrada do Loteamento Tabuba			Barra de Santo Antônio	-	-	-	-	-



RESULTADO DE ENSAIOS ANALÍTICOS/BALNEABILIDADE DAS PRAIAS DE ALAGOAS - REAB									
				Nº / Ano:	038/2000	039/2000	040/2000	041/2000	042/2000
COD.	PONTO DE COLETA	LAT.	LONG.	MUNICÍPIO	CATEGORIA				
Praias do Litoral Médio									
Chuva nas últimas 24h?					Sim	Não	Sim	Sim	Não
Data da coleta:					03/10/00	09/10/00	16/10/00	23/10/00	31/10/00
5	Praia da Atalaia			Barra de São Miguel	Imprópria	Imprópria	Imprópria	Imprópria	Imprópria
10	Em frente ao Terminal Turístico			Barra de São Miguel	Própria	Própria	Imprópria	Própria	Própria
15	Em frente à Barraca Recordação - Praia do Francês			Marechal Deodoro	Própria	Própria	Própria	Própria	Própria
16	100m ao sul da Pousada Nevada - Praia do Francês			Marechal Deodoro	Própria	Própria	Própria	Própria	Própria
20	Em frente à entrada do DETRAN - Portal da Barra			Maceió	Própria	Própria	Própria	Própria	Própria
21	400m ao sul do Emissário da Salgema - Portal da Barra			Maceió	Própria	Própria	Própria	Própria	Própria
25	Em frente à Rua Oséas Rosas - Trapiche da Barra			Maceió	Própria	Própria	Própria	Própria	Própria
30	500m ao sul do Emissário da CASAL - Trapiche			Maceió	Imprópria	Imprópria	Própria	Própria	Própria
35	500m ao norte do Emissário da CASAL - Sobral			Maceió	Própria	Própria	Própria	Própria	Própria
40	Em frente às Lojas Americanas - Duque de Caxias			Maceió	Imprópria	Imprópria	Imprópria	Imprópria	Imprópria
45	Em frente à Capitania dos Portos - Duque de Caxias			Maceió	Imprópria	Imprópria	Imprópria	Imprópria	Imprópria
50	Em frente à Barraca Solaria - Pajuçara			Maceió	Própria	Própria	Própria	Própria	Própria
55	Em frente ao Edifício Canoas nº 775 - Pajuçara			Maceió	Própria	Própria	Própria	Própria	Própria
60	Em frente ao Iate Clube Pajuçara - Pajuçara			Maceió	Imprópria	Imprópria	Imprópria	Própria	Própria
65	Em frente à Rua Gaspar Ferrari - Pajuçara			Maceió	Imprópria	Imprópria	Imprópria	Própria	Própria
70	200m ao norte da Petiscaria Alípio - Pajuçara			Maceió	Própria	Própria	Própria	Própria	Própria
75	Em frente ao Edifício Versales - Pajuçara			Maceió	Própria	Própria	Própria	Própria	Própria
80	Em frente à Quadra de Foot-Voley - Ponta Verde			Maceió	Imprópria	Imprópria	Imprópria	Própria	Própria
85	Em frente ao Edifício João Paulo II - Ponta Verde			Maceió	Imprópria	Imprópria	Imprópria	Própria	Própria
90	Em frente à Avenida Amélia Rosa - Jatiúca			Maceió	Imprópria	Imprópria	Imprópria	Própria	Própria
100	100m ao sul da embocadura da Lagoa da Anta - Jatiúca			Maceió	Imprópria	Imprópria	Imprópria	Própria	Própria
105	Em frente à Praça Ganga Zumba - Cruz das Almas			Maceió	Própria	Própria	Própria	Própria	Imprópria
106	Em frente ao Condomínio Solaris - Cruz das Almas			Maceió	Própria	Própria	Própria	Própria	Própria
115	Em frente ao Restaurante Bem			Maceió	Própria	Própria	Própria	Própria	Própria
120	Em frente à Rua "A" - Jacarecica			Maceió	Imprópria	Imprópria	Imprópria	Própria	Própria
125	Em frente à Barraca do Figueiroa - Guaxuma			Maceió	Própria	Própria	Própria	Própria	Própria
130	Em frente ao Balneário da ASSEFAL - Garça Torta			Maceió	Própria	Própria	Própria	Própria	Própria
134	Em frente à Barraca do Doquinha - Riacho Doce			Maceió	Própria	Própria	Própria	Própria	Própria
135	300m ao norte da Embocadura do Rio Pratagy			Maceió	Imprópria	Própria	Própria	Própria	Imprópria
140	Em frente à Barraca do Tonho - Mirante			Maceió	Própria	Própria	Própria	Própria	Própria
145	Entrada da rua de acesso à praia - Ipioca			Maceió	Imprópria	Imprópria	Própria	Própria	Própria
150	Em frente ao poste A/392 - 20/2799 - Costa Brava			Maceió	Própria	Própria	Própria	Própria	Própria
155	Em frente ao Bar do Caranguejo			Paripueira	Própria	Própria	Própria	Própria	Própria
160	Em frente ao Restaurante Sonho Verde - Sonho Verde			Paripueira	Própria	Própria	Própria	Própria	Própria
161	Entrada do Loteamento Tabuba			Barra de Santo Antônio	-	-	-	-	-

RESULTADO DE ENSAIOS ANALÍTICOS/BALNEABILIDADE DAS PRAIAS DE ALAGOAS - REAB									
				Nº / Ano:	043/2000	044/2000	045/2000	046/2000	
COD.	PONTO DE COLETA	LAT.	LONG.	MUNICIPIO	CATEGORIA				
<b>Praias do Litoral Médio</b>									
					Chuva nas últimas 24h?	Não	Não	Sim	Sim
					Data da coleta:	06/11/00	13/11/00	21/11/00	27/11/00
5	Praia da Atalaia			Barra de São Miguel	Imprópria	Imprópria	Imprópria	Imprópria	
10	Em frente ao Terminal Turístico			Barra de São Miguel	Própria	Própria	Própria	Própria	
15	Em frente à Barraca Recordação - Praia do Francês			Marechal Deodoro	Própria	Própria	Própria	Própria	
16	100m ao sul da Pousada Nevada - Praia do Francês			Marechal Deodoro	Própria	Própria	Própria	Própria	
20	Em frente à entrada do DETRAN - Pontal da Barra			Maceió	Própria	Própria	Própria	Própria	
21	400m ao sul do Emissário da Salgema - Pontal da Barra			Maceió	Própria	Própria	Própria	-	
25	Em frente à Rua Oséas Rosas - Trapiche da Barra			Maceió	Própria	Própria	Própria	Própria	
30	500m ao sul do Emissário da CASAL - Trapiche			Maceió	Própria	Própria	Própria	Própria	
35	500m ao norte do Emissário da CASAL - Sobral			Maceió	Própria	Própria	Própria	Própria	
40	Em frente às Lojas Americanas - Duque de Caxias			Maceió	Própria	Própria	Própria	Própria	
45	Em frente à Capitania dos Portos - Duque de Caxias			Maceió	Imprópria	Imprópria	Imprópria	Própria	
50	Em frente à Barraca Solaria - Pajuçara			Maceió	Própria	Própria	Própria	Própria	
55	Em frente ao Edifício Canoas nº 775 - Pajuçara			Maceió	Própria	Própria	Própria	Própria	
60	Em frente ao Iate Clube Pajuçara - Pajuçara			Maceió	Própria	Própria	Própria	Própria	
65	Em frente à Rua Gaspar Ferrari - Pajuçara			Maceió	Própria	Própria	Própria	Própria	
70	200m ao norte da Petiscaria Alípio - Pajuçara			Maceió	Própria	Própria	Própria	Própria	
75	Em frente ao Edifício Versales - Pajuçara			Maceió	Própria	Própria	Própria	Própria	
80	Em frente à Quadra de Foot-Voley - Ponta Verde			Maceió	Própria	Própria	Própria	Própria	
85	Em frente ao Edifício João Paulo II - Ponta Verde			Maceió	Própria	Própria	Própria	Própria	
90	Em frente à Avenida Amélia Rosa - Jatiúca			Maceió	Própria	Própria	Própria	Própria	
100	100m ao sul da embocadura da Lagoa da Anta - Jatiúca			Maceió	Própria	Própria	Própria	Própria	
105	Em frente à Praça Ganga Zumba - Cruz das Almas			Maceió	Imprópria	Imprópria	Imprópria	Própria	
106	Em frente ao Condomínio Solaris - Cruz das Almas			Maceió	Imprópria	Própria	Própria	Própria	
115	Em frente ao Restaurante Bem			Maceió	Própria	Própria	Própria	Própria	
120	Em frente à Rua "A" - Jacarecica			Maceió	Própria	Própria	Própria	Própria	
125	Em frente à Barraca do Figueiroa - Guaxuma			Maceió	Própria	Própria	Própria	Própria	
130	Em frente ao Balneário da ASSEFAL - Garça Torta			Maceió	Própria	Própria	Própria	Própria	
134	Em frente à Barraca do Doquinho - Riacho Doce			Maceió	Própria	Própria	Própria	Própria	
135	300m ao norte da Embocadura do Rio Pratagy			Maceió	Imprópria	Imprópria	Imprópria	Própria	
140	Em frente à Barraca do Tonho - Mirante			Maceió	Própria	Própria	Própria	Própria	
145	Entrada da rua de acesso à praia - Ipioca			Maceió	Própria	Própria	Própria	Própria	
150	Em frente ao poste A/392 - 20/2799 - Costa Brava			Maceió	Própria	Própria	Própria	Própria	
155	Em frente ao Bar do Caranguejo			Paripueira	Própria	Própria	Própria	Própria	
160	Em frente ao Restaurante Sonho Verde - Sonho Verde			Paripueira	Própria	Própria	Própria	Própria	
161	Entrada do Loteamento Tabuba			Barra de Santo Antônio	-	-	Própria	Própria	



RESULTADO DE ENSAIOS ANALÍTICOS/BALNEABILIDADE DAS PRAIAS DE ALAGOAS - REAB					Nº / Ano:	04/2000
COD.	PONTO DE COLETA	LAT.	LONG.	MUNICIPIO	CATEGORIA	
<b>Praias do Litoral Médio</b>						
					Chuva nas últimas 24h?	Não
					Data da coleta:	04/12/00
5	Praia da Atalaia			Barra de São Miguel	Imprópria	
10	Em frente ao Terminal Turístico			Barra de São Miguel	Própria	
15	Em frente à Barraca Recordação - Praia do Francês			Marechal Deodoro	Própria	
16	100m ao sul da Pousada Nevada - Praia do Francês			Marechal Deodoro	Própria	
20	Em frente à entrada do DETRAN - Pontal da Barra			Maceió	Própria	
21	400m ao sul do Emissário da Salgema - Pontal da Barra			Maceió	Própria	
25	Em frente à Rua Oséas Rosas - Trapiche da Barra			Maceió	Própria	
30	500m ao sul do Emissário da CASAL - Trapiche			Maceió	Própria	
35	500m ao norte do Emissário da CASAL - Sobral			Maceió	Própria	
40	Em frente às Lojas Americanas - Duque de Caxias			Maceió	Própria	
45	Em frente à Capitania dos Portos - Duque de Caxias			Maceió	Própria	
50	Em frente à Barraca Solara - Pajuçara			Maceió	Própria	
55	Em frente ao Edifício Canoas nº 775 - Pajuçara			Maceió	Própria	
60	Em frente ao Iate Clube Pajuçara - Pajuçara			Maceió	Própria	
65	Em frente à Rua Gaspar Ferrari - Pajuçara			Maceió	Própria	
70	200m ao norte da Petiscaria Alípio - Pajuçara			Maceió	Própria	
75	Em frente ao Edifício Versales - Pajuçara			Maceió	Própria	
80	Em frente à Quadra de Foot-Volley - Ponta Verde			Maceió	Própria	
85	Em frente ao Edifício João Paulo II - Ponta Verde			Maceió	Própria	
90	Em frente à Avenida Amélia Rosa - Jatiúca			Maceió	Própria	
100	100m ao sul da embocadura da Lagoa da Anta - Jatiúca			Maceió	Própria	
105	Em frente à Praça Ganga Zumbá - Cruz das Almas			Maceió	Própria	
106	Em frente ao Condomínio Solaris - Cruz das Almas			Maceió	Própria	
115	Em frente ao Restaurante Bem			Maceió	Própria	
120	Em frente à Rua "A" - Jacarecica			Maceió	Própria	
125	Em frente à Barraca do Figueiroa - Guaxuma			Maceió	Própria	
130	Em frente ao Balneário da ASSEFAL - Garça Torta			Maceió	Própria	
134	Em frente à Barraca do Doquinha - Riacho Doce			Maceió	Própria	
135	300m ao norte da Embocadura do Rio Pratagy			Maceió	Própria	
140	Em frente à Barraca do Tonho - Mirante			Maceió	Própria	
145	Entrada da rua de acesso à praia - Ipioca			Maceió	Própria	
150	Em frente ao poste A/392 - 20/2799 - Costa Brava			Maceió	Própria	
155	Em frente ao Bar do Caranguejo			Paripueira	Própria	
160	Em frente ao Restaurante Sonho Verde - Sonho Verde			Paripueira	Própria	
161	Entrada do Loteamento Tabuba			Barra de Santo Antônio	Própria	



RESULTADO DE ENSAIOS ANALÍTICOS/BALNEABILIDADE DAS PRAIAS DE ALAGOAS - REAB								
					Nº / Ano:	048/2000	049/2000	050/2000
COD.	PONTO DE COLETA	LAT.	LONG.	MUNICÍPIO	CATEGORIA			
<b>Praias do Litoral Médio</b>								
					Chuva nas últimas 24h?	Não	Sim	Sim
					Data da coleta:	11/12/00	18/12/00	26/12/00
5	Praia da Atalaia			Barra de São Miguel	Imprópria	Imprópria	Imprópria	
10	Em frente ao Terminal Turístico			Barra de São Miguel	Própria	Própria	Própria	
15	Em frente à Barraca Recordação - Praia do Francês			Marechal Deodoro	Própria	Própria	Própria	
16	100m ao sul da Pousada Nevada - Praia do Francês			Marechal Deodoro	Própria	Própria	Própria	
20	Em frente à entrada do DETRAN - Pontal da Barra			Maceió	Própria	Própria	Própria	
21	400m ao sul do Emissário da Salgema - Pontal da Barra			Maceió	Própria	Própria	Própria	
25	Em frente à Rua Oséas Rosas - Trapiche da Barra			Maceió	Própria	Própria	Própria	
30	500m ao sul do Emissário da CASAL - Trapiche			Maceió	Própria	Própria	Própria	
35	500m ao norte do Emissário da CASAL - Sobral			Maceió	Própria	Própria	Própria	
36	Em frente ao Posto Avenida - Duque de Caxias			Maceió	-	-	Própria	
40	Em frente às Lojas Americanas - Duque de Caxias			Maceió	Própria	Própria	Imprópria	
41	± 50m ao sul da foz do Riacho Salgadinho			Maceió	-	Imprópria	Imprópria	
42	Em frente à Foz do Riacho Salgadinho			Maceió	-	-	Imprópria	
45	± 50m ao norte da foz do Riacho Salgadinho (em frente ao Coreto)			Maceió	Própria	Imprópria	Imprópria	
46	Em frente à Balança do Peixe de Jaraguá			Maceió	-	-	Imprópria	
50	Em frente à Barraca Solara - Pajuçara			Maceió	Própria	Própria	Própria	
55	Em frente ao Edifício Canoas nº 775 - Pajuçara			Maceió	Própria	Própria	Própria	
60	Em frente ao Iate Clube Pajuçara - Pajuçara			Maceió	Própria	Própria	Própria	
65	Em frente à Rua Gaspar Ferrari - Pajuçara			Maceió	Própria	Própria	Própria	
70	200m ao norte da Petiscaria Alípio - Pajuçara			Maceió	Própria	Própria	Própria	
75	Em frente ao Edifício Versales - Pajuçara			Maceió	Própria	Própria	Própria	
80	Em frente à Quadra de Foot-Voley - Ponta Verde			Maceió	Própria	Própria	Própria	
85	Em frente ao Edifício João Paulo II - Ponta Verde			Maceió	Própria	Própria	Própria	
90	Em frente à Avenida Amélia Rosa - Jatiúca			Maceió	Própria	Própria	Própria	
100	100m ao sul da embocadura da Lagoa da Anta - Jatiúca			Maceió	Própria	Própria	Própria	
105	Em frente à Praça Ganga Zumba - Cruz das Almas			Maceió	Imprópria	Própria	Imprópria	
106	Em frente ao Condomínio Solaris - Cruz das Almas			Maceió	Própria	Própria	Imprópria	
115	Em frente ao Restaurante Bem			Maceió	Própria	Própria	Imprópria	
120	Em frente à Rua "A" - Jacarecica			Maceió	Própria	Própria	Própria	
125	Em frente à Barraca do Figueiroa - Guaxuma			Maceió	Própria	Própria	Própria	
130	Em frente ao Balneário da ASSEFAL - Garça Torta			Maceió	Própria	Própria	Própria	
134	Em frente à Barraca do Doquinha - Riacho Doce			Maceió	Própria	Própria	Imprópria	
135	300m ao norte da Embocadura do Rio Pratagy			Maceió	Própria	Própria	Própria	
140	Em frente à Barraca do Tonho - Mirante			Maceió	Própria	Própria	Própria	
145	Entrada da rua de acesso à praia - Ipioca			Maceió	Própria	Própria	Própria	
150	Em frente ao poste A/392 - 20/2799 - Costa Brava			Maceió	Própria	Própria	Própria	
155	Em frente ao Bar do Caranguejo			Paripueira	Própria	Própria	Própria	
160	Em frente ao Restaurante Sonho Verde - Sonho Verde			Paripueira	Própria	Própria	Própria	
161	Entrada do Loteamento Tabuba			Barra de Santo Antônio	Própria	Própria	Própria	
Obs	Acréscimo e modificação de pontos de coleta a partir do registro de número 48.							



Observação nos relatórios de 2001: As praias são consideradas PRÓPRIAS quando em 80% ou mais de um conjunto de amostras obtidas em uma das cinco semanas anteriores, colhidas no mesmo local, não exceder um limite de 1000 NMP (Número Mais Provável) de coliformes fecais por 100ml da amostra de água. As praias são consideradas IMPRÓPRIAS quando esse índice for superior a 1000 NMP de coliformes fecais e naquelas praias que venham apresentar na última semana o valor superior a 2500 coliformes fecais por 100ml.

A partir do Relatório 26/2001 a redação da observação muda para: A Resolução CONAMA Nº 274, de 29 de Novembro de 2000, estabelece os seguintes critérios de Balneabilidade: As praias são consideradas PRÓPRIAS quando em 80% ou mais de um conjunto de amostras obtidas em uma das cinco semanas anteriores, colhidas no mesmo local, não exceder um limite de 1000 NMP (Número Mais Provável) de coliformes termotolerantes por 100ml da amostra de água. As praias são consideradas IMPRÓPRIAS quando não obedecer o critério anterior ou quando venham apresentar um valor superior a 2500 coliformes termotolerantes por 100ml.



RESULTADO DE ENSAIOS ANALÍTICOS/BALNEABILIDADE DAS PRAIAS DE ALAGOAS - REAB										
					Nº / Ano:	001/2001	002/2001	003/2001	004/2001	005/2001
COD.	PONTO DE COLETA	LAT.	LONG.	MUNICIPIO	CATEGORIA					
Praias do Litoral Médio										
					Chuva nas últimas 24h?	Não	Sim	Sim	Não	Não
					Data da coleta:	02/01/01	08/01/01	15/01/01	22/01/01	29/01/01
005 Mar	Praia da Atalaia			Barra de São Miguel	Imprópria	Imprópria	Imprópria	Imprópria	Imprópria	Imprópria
010 Mar	Em frente ao Terminal Turístico			Barra de São Miguel	Própria	Própria	Própria	Própria	Própria	Própria
015 Mar	Em frente à Barraca Recordação - Praia do Francês			Marechal Deodoro	Própria	Própria	Própria	Própria	Própria	Própria
016 Mar	100m ao sul da Pousada Nevada - Praia do Francês			Marechal Deodoro	Própria	Própria	Própria	Própria	Própria	Própria
020 Mar	Em frente à entrada do DETRAN - Pontal da Barra			Maceió	Própria	Própria	Própria	Própria	Própria	Própria
021 Mar	400m ao sul do Emissário da Salgema - Pontal da Barra			Maceió	Própria	Própria	Própria	Própria	Própria	Própria
025 Mar	Em frente à Rua Oséas Rosas - Trapiche da Barra			Maceió	Própria	Própria	Própria	Própria	Própria	Própria
030 Mar	500m ao sul do Emissário da CASAL - Trapiche			Maceió	Própria	Própria	Imprópria	Imprópria	Imprópria	Imprópria
035 Mar	500m ao norte do Emissário da CASAL - Sobral			Maceió	Própria	Imprópria	Imprópria	Imprópria	Imprópria	Imprópria
036 Mar	Em frente ao Posto Avenida - Duque de Caxias			Maceió	Própria	Imprópria	Imprópria	Imprópria	Imprópria	Imprópria
040 Mar	Em frente às Lojas Americanas - Duque de Caxias			Maceió	Imprópria	Imprópria	Imprópria	Imprópria	Imprópria	Imprópria
041 Mar	± 50m ao sul da foz do Riacho Salgadinho			Maceió	Imprópria	Imprópria	Imprópria	Imprópria	Imprópria	Imprópria
042 Mar	Em frente à Foz do Riacho Salgadinho			Maceió	Imprópria	Imprópria	Imprópria	Imprópria	Imprópria	Imprópria
045 Mar	± 50m ao norte da foz do Riacho Salgadinho (em frente ao Coreto)			Maceió	Imprópria	Imprópria	Imprópria	Imprópria	Imprópria	Imprópria
046 Mar	Em frente à Balança do Peixe de Jaraguá			Maceió	Imprópria	Imprópria	Imprópria	Imprópria	Imprópria	Imprópria
050 Mar	Em frente à Barraca Solara - Pajuçara			Maceió	Própria	Própria	Própria	Própria	Própria	Própria
055 Mar	Em frente ao Edifício Canoas nº 775 - Pajuçara			Maceió	Própria	Própria	Própria	Própria	Própria	Própria
060 Mar	Em frente ao Iate Clube Pajuçara - Pajuçara			Maceió	Própria	Própria	Própria	Própria	Própria	Própria
065 Mar	Em frente à Rua Gaspar Ferrari - Pajuçara			Maceió	Própria	Própria	Própria	Própria	Própria	Própria
070 Mar	200m ao norte da Petiscaria Alípio - Pajuçara			Maceió	Própria	Própria	Própria	Própria	Própria	Própria
075 Mar	Em frente ao Edifício Versales - Pajuçara			Maceió	Própria	Própria	Própria	Própria	Própria	Própria
080 Mar	Em frente à Quadra de Foot-Voley - Ponta Verde			Maceió	Própria	Própria	Própria	Própria	Própria	Própria
085 Mar	Em frente ao Edifício João Paulo II - Ponta Verde			Maceió	Própria	Própria	Própria	Própria	Própria	Própria
090 Mar	Em frente à Avenida Amélia Rosa - Jatiúca			Maceió	Própria	Própria	Própria	Própria	Própria	Própria
100 Mar	100m ao sul da embocadura da Lagoa da Anta - Jatiúca			Maceió	Própria	Própria	Própria	Própria	Própria	Própria
105 Mar	Em frente à Praça Ganga Zumba - Cruz das Almas			Maceió	Imprópria	Imprópria	Imprópria	Imprópria	Imprópria	Imprópria
106 Mar	Em frente ao Condomínio Solaris - Cruz das Almas			Maceió	Imprópria	Imprópria	Imprópria	Imprópria	Imprópria	Imprópria
115 Mar	Em frente ao Restaurante Bem			Maceió	Imprópria	Imprópria	Imprópria	Imprópria	Imprópria	Imprópria
120 Mar	Em frente à Rua "A" - Jacarecica			Maceió	Própria	Própria	Própria	Própria	Própria	Própria
125 Mar	Em frente à Barraca do Figueiroa - Guaxuma			Maceió	Própria	Própria	Própria	Própria	Própria	Própria
130 Mar	Em frente ao Balneário da ASSEFAL - Garça Torta			Maceió	Própria	Própria	Própria	Própria	Própria	Própria
134 Mar	Em frente à Barraca do Doquinha - Riacho Doce			Maceió	Própria	Imprópria	Imprópria	Imprópria	Imprópria	Imprópria
135 Mar	300m ao norte da Embocadura do Rio Pratagy			Maceió	Imprópria	Imprópria	Imprópria	Imprópria	Imprópria	Imprópria
140 Mar	Em frente à Barraca do Tonho - Mirante			Maceió	Própria	Própria	Própria	Própria	Própria	Própria
145 Mar	Entrada da rua de acesso à praia - Ipiocá			Maceió	Própria	Própria	Própria	Própria	Própria	Própria
150 Mar	Em frente ao poste A/392 - 20/2799 - Costa Brava			Maceió	Própria	Própria	Própria	Própria	Própria	Própria
155 Mar	Em frente ao Bar do Caranguejo			Paripueira	Própria	Própria	Própria	Própria	Própria	Própria
160 Mar	Em frente ao Restaurante Sonho Verde - Sonho Verde			Paripueira	Própria	Própria	Própria	Própria	Própria	Própria
161 Mar	Entrada do Loteamento Tabuba			Barra de Santo Antônio	Própria	Própria	Própria	Própria	Própria	Própria



RESULTADO DE ENSAIOS ANALÍTICOS/BALNEABILIDADE DAS PRAIAS DE ALAGOAS - REAB							
COD.	PONTO DE COLETA	LAT.	LONG.	Nº / Ano:	006/2001	007/2001	008/2001
				MUNICÍPIO	CATEGORIA		
Praias do Litoral Médio							
				Chuva nas últimas 24h?	Sim	Não	Sim
				Data da coleta:	05/02/01	12/02/01	19/02/01
005 Mar	Praia da Atalaia			Barra de São Miguel	Imprópria	Imprópria	Imprópria
010 Mar	Em frente ao Terminal Turístico			Barra de São Miguel	Própria	Própria	Própria
015 Mar	Em frente à Barraca Recordação - Praia do Francês			Marechal Deodoro	Própria	Própria	Própria
016 Mar	100m ao sul da Pousada Nevada - Praia do Francês			Marechal Deodoro	Própria	Própria	Própria
020 Mar	Em frente à entrada do DETRAN - Pontal da Barra			Maceió	Própria	Própria	Própria
021 Mar	400m ao sul do Emissário da Salgema - Pontal da Barra			Maceió	Própria	Própria	Própria
025 Mar	Em frente à Rua Oséas Rosas - Trapiche da Barra			Maceió	Própria	Própria	Própria
030 Mar	500m ao sul do Emissário da CASAL - Trapiche			Maceió	Própria	Própria	Própria
035 Mar	500m ao norte do Emissário da CASAL - Sobral			Maceió	Própria	Própria	Própria
036 Mar	Em frente ao Posto Avenida - Duque de Caxias			Maceió	Própria	Própria	Própria
040 Mar	Em frente às Lojas Americanas - Duque de Caxias			Maceió	Própria	Própria	Própria
041 Mar	± 50m ao sul da foz do Riacho Salgadinho			Maceió	Imprópria	Própria	Própria
042 Mar	Em frente à Foz do Riacho Salgadinho			Maceió	Imprópria	Imprópria	Própria
045 Mar	± 50m ao norte da foz do Riacho Salgadinho (em frente ao Coreto)			Maceió	Imprópria	Imprópria	Imprópria
046 Mar	Em frente à Balança do Peixe de Jaraguá			Maceió	Imprópria	Imprópria	Imprópria
050 Mar	Em frente à Barraca Solara - Pajuçara			Maceió	Própria	Própria	Própria
055 Mar	Em frente ao Edifício Canoas nº 775 - Pajuçara			Maceió	Própria	Própria	Própria
060 Mar	Em frente ao Iate Clube Pajuçara - Pajuçara			Maceió	Própria	Própria	Própria
065 Mar	Em frente à Rua Gaspar Ferrari - Pajuçara			Maceió	Própria	Própria	Própria
070 Mar	200m ao norte da Petiscaria Alípio - Pajuçara			Maceió	Própria	Própria	Própria
075 Mar	Em frente ao Edifício Versales - Pajuçara			Maceió	Própria	Própria	Própria
080 Mar	Em frente à Quadra de Foot-Voley - Ponta Verde			Maceió	Própria	Própria	Própria
085 Mar	Em frente ao Edifício João Paulo II - Ponta Verde			Maceió	Própria	Própria	Própria
090 Mar	Em frente à Avenida Amélia Rosa - Jatiúca			Maceió	Própria	Própria	Própria
100 Mar	100m ao sul da embocadura da Lagoa da Anta - Jatiúca			Maceió	Própria	Própria	Própria
105 Mar	Em frente à Praça Ganga Zumba - Cruz das Almas			Maceió	Imprópria	Imprópria	Própria
106 Mar	Em frente ao Condomínio Solaris - Cruz das Almas			Maceió	Imprópria	Imprópria	Imprópria
115 Mar	Em frente ao Restaurante Bem			Maceió	Imprópria	Imprópria	Imprópria
120 Mar	Em frente à Rua "A" - Jacarecica			Maceió	Própria	Própria	Própria
125 Mar	Em frente à Barraca do Figueiroa - Guaxuma			Maceió	Própria	Própria	Própria
130 Mar	Em frente ao Baneário da ASSEFAL - Garça Torta			Maceió	Própria	Própria	Própria
134 Mar	Em frente à Barraca do Doquinha - Riacho Doce			Maceió	Imprópria	Imprópria	Imprópria
135 Mar	300m ao norte da Embocadura do Rio Pratagy			Maceió	Imprópria	Própria	Imprópria
140 Mar	Em frente à Barraca do Tonho - Mirante			Maceió	Própria	Própria	Própria
145 Mar	Entrada da rua de acesso à praia - Ipioca			Maceió	Própria	Própria	Própria
150 Mar	Em frente ao poste A/392 - 20/2799 - Costa Brava			Maceió	Própria	Própria	Própria
155 Mar	Em frente ao Bar do Caranguejo			Paripueira	Própria	Própria	Própria
160 Mar	Em frente ao Restaurante Sonho Verde - Sonho Verde			Paripueira	Própria	Própria	Própria
161 Mar	Entrada do Loteamento Tabuba			Barra de Santo Antônio	Própria	Própria	Própria



RESULTADO DE ENSAIOS ANALÍTICOS/BALNEABILIDADE DAS PRAIAS DE ALAGOAS - REAB									
COD.	PONTO DE COLETA	LAT.	LONG.	MUNICÍPIO	Nº / Ano:	009/2001	010/2001	011/2001	012/2001
					CATEGORIA				
Praias do Litoral Médio									
					Chuva nas últimas 24h?	Não	Sim	Não	Não
					Data da coleta:	05/03/01	12/03/01	19/03/01	26/03/01
005 Mar	Praia da Atalaia			Barra de São Miguel	-	-	-	-	Própria
010 Mar	Em frente ao Terminal Turístico			Barra de São Miguel	Própria	Própria	Própria	Própria	Própria
015 Mar	Em frente à Barraca Scorpion - Praia do Francês			Marechal Deodoro	Própria	Própria	Própria	Própria	Própria
016 Mar	100m ao sul da Pousada Tortuga - Praia do Francês			Marechal Deodoro	Própria	Própria	Própria	Própria	Própria
020 Mar	Em frente à entrada do DETRAN - Pontal da Barra			Maceió	Própria	Própria	Própria	Própria	Própria
021 Mar	400m ao sul do Emissário da TRIKEM - Pontal da Barra			Maceió	Própria	Própria	Própria	Própria	Própria
025 Mar	Em frente à Rua Oséas Rosas - Trapiche da Barra			Maceió	Própria	Própria	Própria	Própria	Própria
030 Mar	500m ao sul do Emissário da CASAL - Trapiche			Maceió	Própria	Própria	Própria	Própria	Própria
035 Mar	500m ao norte do Emissário da CASAL - Sobral			Maceió	Própria	Própria	Própria	Própria	Própria
036 Mar	Em frente ao Posto Avenida - Duque de Caxias			Maceió	Própria	Imprópria	Própria	Própria	Própria
040 Mar	Em frente às Lojas Americanas - Duque de Caxias			Maceió	Própria	Imprópria	Própria	Imprópria	Imprópria
041 Mar	± 50m ao sul da foz do Riacho Salgadinho			Maceió	Própria	Imprópria	Imprópria	Imprópria	Imprópria
042 Mar	Em frente à Foz do Riacho Salgadinho			Maceió	Própria	Imprópria	Imprópria	Imprópria	Imprópria
045 Mar	± 50m ao norte da foz do Riacho Salgadinho (em frente ao Coreto)			Maceió	Imprópria	Imprópria	Imprópria	Imprópria	Imprópria
046 Mar	Em frente à Balança do Peixe de Jaraguá			Maceió	Imprópria	Imprópria	Imprópria	Imprópria	Imprópria
050 Mar	Em frente à Barraca Solara - Pajuçara			Maceió	Própria	Própria	Própria	Própria	Própria
055 Mar	Em frente ao Edifício Canoas nº 775 - Pajuçara			Maceió	Própria	Própria	Própria	Própria	Própria
060 Mar	Em frente ao late Clube Pajuçara - Pajuçara			Maceió	Própria	Própria	-	-	-
065 Mar	Em frente à Rua Gaspar Ferrari - Pajuçara			Maceió	Própria	Própria	Própria	Própria	Própria
070 Mar	200m ao norte da Petiscaria Alpino - Pajuçara			Maceió	Própria	Própria	Própria	Própria	Própria
075 Mar	Em frente ao Edifício Versales - Pajuçara			Maceió	Própria	Própria	Própria	Própria	Própria
080 Mar	Em frente à Quadra de Foot-Volley - Ponta Verde			Maceió	Própria	Própria	Própria	Própria	Própria
085 Mar	Em frente ao Edifício João Paulo II - Ponta Verde			Maceió	Própria	Própria	Própria	Própria	Própria
090 Mar	Em frente à Avenida Amélia Rosa - Jatiúca			Maceió	Própria	Própria	Própria	Própria	Própria
100 Mar	100m ao sul da embocadura da Lagoa da Anta - Jatiúca			Maceió	Própria	Própria	Própria	Própria	Própria
105 Mar	Em frente à Praça Ganga Zumba - Cruz das Almas			Maceió	Imprópria	Imprópria	Imprópria	Imprópria	Imprópria
106 Mar	Em frente ao Condomínio Solaris - Cruz das Almas			Maceió	Imprópria	Imprópria	Imprópria	Imprópria	Imprópria
115 Mar	Em frente ao Restaurante Bem			Maceió	Imprópria	Imprópria	Imprópria	Imprópria	Imprópria
120 Mar	Em frente à Rua "A" - Jacarecica			Maceió	Própria	Própria	Própria	Própria	Própria
125 Mar	Em frente à Barraca do Figueiroa - Guaxuma			Maceió	-	Própria	Própria	Própria	Própria
130 Mar	Em frente ao Balneário da ASSEFAL - Garça Torta			Maceió	Própria	Própria	Própria	Própria	Própria
134 Mar	Em frente à Barraca do Doquinho - Riacho Doce			Maceió	Imprópria	Imprópria	Imprópria	Imprópria	Imprópria
135 Mar	300m ao norte da Embocadura do Rio Pratagy			Maceió	Imprópria	Imprópria	Imprópria	Imprópria	Imprópria
140 Mar	Em frente à Barraca da Bau - Mirante			Maceió	Própria	Própria	Própria	Própria	Própria
145 Mar	Entrada da rua de acesso à praia - Ipioca			Maceió	Própria	Própria	Própria	Própria	Própria
150 Mar	Em frente ao poste A/392 - 20/2799 - Costa Brava			Maceió	Própria	Própria	Própria	Própria	Própria
155 Mar	Em frente ao Bar do Caranguejo			Paripueira	Própria	Própria	Própria	Própria	Própria
160 Mar	Em frente ao Restaurante Sonho Verde - Sonho Verde			Paripueira	-	Própria	Própria	Própria	Própria
161 Mar	Entrada do Loteamento Tabuba			Barra de Santo Antônio	Própria	Própria	Própria	Própria	Própria
Obs	Mudança de nomes de pontos de coleta a partir do registro de número 09.								



RESULTADO DE ENSAIOS ANALÍTICOS/BALNEABILIDADE DAS PRAIAS DE ALAGOAS - REAB										
				Nº / Ano:	013/2001	014/2001	015/2001	016/2001	017/2001	
COD.	PONTO DE COLETA	LAT.	LONG.	MUNICÍPIO	CATEGORIA					
Praias do Litoral Médio										
					Chuva nas últimas 24h?	Sim	Sim	Não	Não	Sim
					Data da coleta:	02/04/01	09/04/01	16/04/01	23/04/01	30/04/01
005 Mar	Praia da Atalaia			Barra de São Miguel	Própria	Própria	Imprópria	Imprópria	Imprópria	
010 Mar	Em frente ao Terminal Turístico			Barra de São Miguel	Própria	Própria	Própria	Própria	Própria	
015 Mar	Em frente à Barraca Scorpion - Praia do Francês			Marechal Deodoro	Própria	Própria	Própria	Própria	Própria	
016 Mar	100m ao sul da Pousada Tortuga - Praia do Francês			Marechal Deodoro	Própria	Própria	Própria	Própria	Própria	
020 Mar	Em frente à entrada do DETRAN - Pontal da Barra			Maceió	Própria	Própria	Própria	Própria	Própria	
021 Mar	400m ao sul do Emissário da TRIKEM - Pontal da Barra			Maceió	Própria	Própria	Própria	Própria	Própria	
025 Mar	Em frente à Rua Oséas Rosas - Trapiche da Barra			Maceió	Própria	Própria	Própria	Própria	Própria	
030 Mar	500m ao sul do Emissário da CASAL - Trapiche			Maceió	Própria	Própria	Imprópria	Própria	Própria	
035 Mar	500m ao norte do Emissário da CASAL - Sobral			Maceió	Própria	Própria	Imprópria	Própria	Imprópria	
036 Mar	Em frente ao Posto Avenida - Duque de Caxias			Maceió	Própria	Própria	Imprópria	Imprópria	Imprópria	
040 Mar	Em frente às Lojas Americanas - Duque de Caxias			Maceió	Imprópria	Imprópria	Imprópria	Imprópria	Imprópria	
041 Mar	± 50m ao sul da foz do Riacho Salgadinho			Maceió	Imprópria	Imprópria	Imprópria	Imprópria	Imprópria	
042 Mar	Em frente à Foz do Riacho Salgadinho			Maceió	Imprópria	Imprópria	Imprópria	Imprópria	Imprópria	
045 Mar	± 50m ao norte da foz do Riacho Salgadinho (em frente ao Coreto)			Maceió	Imprópria	Imprópria	Imprópria	Imprópria	Imprópria	
046 Mar	Em frente à Balança do Peixe de Jaraguá			Maceió	Imprópria	Imprópria	Imprópria	Imprópria	Imprópria	
050 Mar	Em frente à Barraca Solara - Pajuçara			Maceió	Própria	Própria	Própria	Própria	Própria	
055 Mar	Em frente ao Edifício Canoas nº 775 - Pajuçara			Maceió	Própria	Própria	Própria	Própria	Própria	
060 Mar	Em frente ao Iate Clube Pajuçara - Pajuçara			Maceió	Própria	Própria	Própria	Própria	Própria	
065 Mar	Em frente à Rua Gaspar Ferrari - Pajuçara			Maceió	Própria	Própria	Própria	Própria	Própria	
070 Mar	200m ao norte da Petiscaria Alpino - Pajuçara			Maceió	Própria	Própria	Própria	Própria	Própria	
075 Mar	Em frente ao Edifício Versales - Pajuçara			Maceió	Própria	Própria	Própria	Própria	Própria	
080 Mar	Em frente à Quadra de Foot-Voley - Ponta Verde			Maceió	Própria	Própria	Própria	Própria	Própria	
085 Mar	Em frente ao Edifício João Paulo II - Ponta Verde			Maceió	Própria	Própria	Própria	Própria	Própria	
090 Mar	Em frente à Avenida Amélia Rosa - Jatiúca			Maceió	Própria	Própria	Própria	Própria	Própria	
100 Mar	100m ao sul da embocadura da Lagoa da Anta - Jatiúca			Maceió	Própria	Própria	Própria	Própria	Própria	
105 Mar	Em frente à Praça Ganga Zumba - Cruz das Almas			Maceió	Imprópria	Imprópria	Imprópria	Imprópria	Imprópria	
106 Mar	Em frente ao Condomínio Solaris - Cruz das Almas			Maceió	Imprópria	Imprópria	Imprópria	Imprópria	Imprópria	
115 Mar	Em frente ao Restaurante Bem			Maceió	Imprópria	Imprópria	Imprópria	Imprópria	Imprópria	
120 Mar	Em frente à Rua "A" - Jacarecica			Maceió	Própria	Própria	Própria	Própria	Própria	
125 Mar	Em frente à Barraca do Figueiroa - Guaxuma			Maceió	Própria	Própria	Própria	Própria	Própria	
130 Mar	Em frente ao Balneário da ASSEFAL - Garça Torta			Maceió	Própria	Própria	Própria	Própria	Própria	
134 Mar	Em frente à Barraca do Doquinha - Riacho Doce			Maceió	Imprópria	Imprópria	Imprópria	Imprópria	Imprópria	
135 Mar	300m ao norte da Embocadura do Rio Pratagy			Maceió	Imprópria	Imprópria	Imprópria	Imprópria	Imprópria	
140 Mar	Em frente à Barraca da Bau - Mirante			Maceió	Própria	Própria	Própria	Própria	Própria	
145 Mar	Entrada da rua de acesso à praia - Ipioca			Maceió	Própria	Própria	Própria	Própria	Própria	
150 Mar	Em frente ao poste A/392 - 20/2799 - Costa Brava			Maceió	Própria	Própria	Própria	Própria	Própria	
155 Mar	Em frente ao Bar do Caranguejo			Paripueira	Própria	Própria	Própria	Própria	Própria	
160 Mar	Em frente ao Restaurante Sonho Verde - Sonho Verde			Paripueira	Própria	Própria	Própria	Própria	Própria	
161 Mar	Entrada do Loteamento Tabuba			Barra de Santo Antônio	Própria	Própria	Própria	Própria	Própria	
Obs	Referente ao relatório nº15, de 16/04/2001: Devido ao lançamento pela CASAL de grande quantidade de esgoto no Riacho Salgadinho, toda essa área (030 a 046) fica imprópria para banho.									



RESULTADO DE ENSAIOS ANALÍTICOS/BALNEABILIDADE DAS PRAIAS DE ALAGOAS - REAB								
				Nº / Ano:	018/2001	019/2001	020/2001	021/2001
COD.	PONTO DE COLETA	LAT.	LONG.	MUNICIPIO	CATEGORIA			
Praias do Litoral Médio								
				Chuva nas últimas 24h?	Não	Não	Não	Não/Sim
				Data da coleta:	08/05/01	14 e 15/05/01	21 e 22/05/01	28 e 29/05/01
005 Mar	Praia da Atalaia			Barra de São Miguel	Imprópria	Imprópria	Imprópria	Imprópria
010 Mar	Em frente ao Terminal Turístico			Barra de São Miguel	Própria	Própria	Própria	Própria
015 Mar	Em frente à Barraca Scorpion - Praia do Francês			Marechal Deodoro	Própria	Própria	Própria	Própria
016 Mar	100m ao sul da Pousada Tortuga - Praia do Francês			Marechal Deodoro	Própria	Própria	Própria	Própria
020 Mar	Em frente à entrada do DETRAN - Pontal da Barra			Maceió	Própria	Própria	Própria	Própria
021 Mar	400m ao sul do Emissário da TRIKEM - Pontal da Barra			Maceió	Própria	Própria	Própria	Própria
025 Mar	Em frente à Rua Oséas Rosas - Trapiche da Barra			Maceió	Própria	Própria	Própria	Própria
030 Mar	500m ao sul do Emissário da CASAL - Trapiche			Maceió	Própria	Própria	Própria	Própria
035 Mar	500m ao norte do Emissário da CASAL - Sobral			Maceió	Imprópria	Imprópria	Própria	Própria
036 Mar	Em frente ao Posto Avenida - Duque de Caxias			Maceió	Imprópria	Própria	Própria	Própria
040 Mar	Em frente às Lojas Americanas - Duque de Caxias			Maceió	Imprópria	Imprópria	Própria	Própria
041 Mar	± 50m ao sul da foz do Riacho Salgadinho			Maceió	Imprópria	Imprópria	Própria	Imprópria
042 Mar	Em frente à Foz do Riacho Salgadinho			Maceió	Imprópria	Imprópria	Imprópria	Imprópria
045 Mar	± 50m ao norte da foz do Riacho Salgadinho (em frente ao Coreto)			Maceió	Imprópria	Própria	Própria	Imprópria
046 Mar	Em frente à Balança do Peixe de Jaraguá			Maceió	Imprópria	Própria	Própria	Própria
050 Mar	Em frente à Barraca Solara - Pajuçara			Maceió	Própria	Própria	Própria	Própria
055 Mar	Em frente ao Edifício Canoas nº 775 - Pajuçara			Maceió	Própria	Própria	Própria	Própria
060 Mar	Em frente ao Iate Clube Pajuçara - Pajuçara			Maceió	Própria	Própria	Própria	Própria
065 Mar	Em frente à Rua Gaspar Ferrari - Pajuçara			Maceió	Própria	Própria	Própria	Própria
070 Mar	200m ao norte da Petiscaria Alípio - Pajuçara			Maceió	Própria	Própria	Própria	Própria
075 Mar	Em frente ao Edifício Versales - Pajuçara			Maceió	Própria	Própria	Própria	Própria
080 Mar	Em frente à Quadra de Foot-Voley - Ponta Verde			Maceió	Própria	Própria	Própria	Própria
085 Mar	Em frente ao Edifício João Paulo II - Ponta Verde			Maceió	Própria	Própria	Própria	Própria
090 Mar	Em frente à Avenida Amélia Rosa - Jatiúca			Maceió	Própria	Própria	Própria	Própria
100 Mar	100m ao sul da embocadura da Lagoa da Anta - Jatiúca			Maceió	Própria	Própria	Própria	Própria
105 Mar	Em frente à Praça Ganga Zumba - Cruz das Almas			Maceió	Imprópria	Imprópria	Imprópria	Própria
106 Mar	Em frente ao Condomínio Solaris - Cruz das Almas			Maceió	Imprópria	Imprópria	Imprópria	Imprópria
115 Mar	Em frente ao Restaurante Bem			Maceió	Imprópria	Imprópria	Imprópria	Imprópria
120 Mar	Em frente à Rua "A" - Jacarecica			Maceió	Própria	Própria	Própria	Própria
125 Mar	Em frente à Barraca do Figueiroa - Guaxuma			Maceió	Própria	Própria	Própria	Própria
130 Mar	Em frente ao Balneário da ASSEFAL - Garça Torta			Maceió	Própria	Própria	Própria	Própria
134 Mar	Em frente à Barraca do Doquinha - Riacho Doce			Maceió	Imprópria	Imprópria	Imprópria	Imprópria
135 Mar	300m ao norte da Embocadura do Rio Pratagy			Maceió	Imprópria	Imprópria	Imprópria	Imprópria
140 Mar	Em frente à Barraca da Bau - Mirante			Maceió	Própria	Própria	Própria	Própria
145 Mar	Entrada da rua de acesso à praia - Ipioca			Maceió	Própria	Própria	Própria	Própria
150 Mar	Em frente ao poste A/392 - 20/2799 - Costa Brava			Maceió	Própria	Própria	Própria	Própria
155 Mar	Em frente ao Bar do Caranguejo			Paripueira	Própria	Própria	Própria	Própria
160 Mar	Em frente ao Restaurante Sonho Verde - Sonho Verde			Paripueira	Própria	Própria	Própria	Própria
161 Mar	Entrada do Loteamento Tabuba			Barra de Santo Antônio	Própria	Própria	Própria	Própria
165 Mar	Em frente à Rua Francisco de Barros Regis			Japaratinga	-	Própria	Própria	Própria
170 Mar	Em frente à Rua Amaro Calaça Wanderley			Japaratinga	-	Imprópria	Própria	Própria
175 Mar	Em frente à foz do Rio Saigado			Maragogi	-	Imprópria	Imprópria	Imprópria
180 Mar	Em frente à Escola Manoel M. Costa - São Bento			Maragogi	-	Própria	Própria	Própria
185 Mar	Em frente à foz do Rio Maragogi			Maragogi	-	Própria	Própria	Própria
190 Mar	Em frente à Praça da Melhor Idade			Maragogi	-	Própria	Própria	Própria
195 Mar	Em frente à Praça Multieventos			Maragogi	-	Imprópria	Imprópria	Imprópria
200 Mar	Em frente à Rua Nossa Senhora da Guia - Barra Grande			Maragogi	-	Própria	Própria	Própria
205 Mar	Em frente à foz do Rio Persinunga			Maragogi	-	Imprópria	Imprópria	Imprópria
Obs	Acréscimo de pontos de coleta a partir do relatório nº 19.							



RESULTADO DE ENSAIOS ANALÍTICOS/BALNEABILIDADE DAS PRAIAS DE ALAGOAS - REAB								
				Nº / Ano:	022/2001	023/2001	024/2001	025/2001
COD.	PONTO DE COLETA	LAT.	LONG.	MUNICÍPIO	CATEGORIA			
Praias do Litoral Médio								
					Chuva nas últimas 24h?	Sim	Sim	Sim
					Data da coleta:	05/06/01	11 e 12/06/01	18 e 19/06/01
						25 e 26/06/01		
005 Mar	Praia da Atalaia			Barra de São Miguel	Própria	Imprópria	Imprópria	Imprópria
010 Mar	Em frente ao Terminal Turístico			Barra de São Miguel	Própria	Própria	Própria	Própria
015 Mar	Em frente à Barraca Scorpion - Praia do Francês			Marechal Deodoro	Própria	Própria	Própria	Própria
016 Mar	100m ao sul da Pousada Tortuga - Praia do Francês			Marechal Deodoro	Própria	Própria	Própria	Própria
020 Mar	Em frente à entrada do DETRAN - Pontal da Barra			Maceió	Própria	Própria	Própria	Própria
021 Mar	400m ao sul do Emissário da TRIKEM - Pontal da Barra			Maceió	Própria	Própria	Própria	Própria
025 Mar	Em frente à Rua Oséas Rosas - Trapiche da Barra			Maceió	Própria	Própria	Imprópria	Imprópria
030 Mar	500m ao sul do Emissário da CASAL - Trapiche			Maceió	Imprópria	Imprópria	Imprópria	Imprópria
035 Mar	500m ao norte do Emissário da CASAL - Sobral			Maceió	Imprópria	Imprópria	Imprópria	Imprópria
036 Mar	Em frente ao Posto Avenida - Duque de Caxias			Maceió	Própria	Imprópria	Imprópria	Imprópria
040 Mar	Em frente às Lojas Americanas - Duque de Caxias			Maceió	Imprópria	Imprópria	Imprópria	Imprópria
041 Mar	± 50m ao sul da foz do Riacho Salgadinho			Maceió	Imprópria	Imprópria	Imprópria	Imprópria
042 Mar	Em frente à Foz do Riacho Salgadinho			Maceió	Imprópria	Imprópria	Imprópria	Imprópria
045 Mar	± 50m ao norte da foz do Riacho Salgadinho (em frente ao Coreto)			Maceió	Imprópria	Imprópria	Imprópria	Imprópria
046 Mar	Em frente à Balança do Peixe de Jaraguá			Maceió	Imprópria	Imprópria	Imprópria	Imprópria
050 Mar	Em frente à Barraca Solara - Pajuçara			Maceió	Própria	Própria	Própria	Própria
055 Mar	Em frente ao Edifício Canoas nº 775 - Pajuçara			Maceió	Própria	Própria	Própria	Própria
060 Mar	Em frente ao Iate Clube Pajuçara - Pajuçara			Maceió	Própria	Própria	Própria	Própria
065 Mar	Em frente à Rua Gaspar Ferrari - Pajuçara			Maceió	Própria	Própria	Própria	Própria
070 Mar	200m ao norte da Petiscaria Alípio - Pajuçara			Maceió	Própria	-	-	-
075 Mar	Em frente ao Edifício Versales - Pajuçara			Maceió	Própria	Imprópria	Imprópria	Imprópria
080 Mar	Em frente à Quadra de Foot-Volley - Ponta Verde			Maceió	Própria	Própria	Própria	Própria
085 Mar	Em frente ao Edifício João Paulo II - Ponta Verde			Maceió	Própria	Própria	Própria	Própria
090 Mar	Em frente à Avenida Amélia Rosa - Jatiúca			Maceió	Própria	Própria	Própria	Própria
100 Mar	100m ao sul da embocadura da Lagoa da Anta - Jatiúca			Maceió	Própria	Própria	Própria	Própria
105 Mar	Em frente à Praça Ganga Zumba - Cruz das Almas			Maceió	Própria	Própria	Própria	Própria
106 Mar	Em frente ao Condomínio Solaris - Cruz das Almas			Maceió	Imprópria	Imprópria	Imprópria	Imprópria
115 Mar	Em frente ao Restaurante Bem			Maceió	Imprópria	Imprópria	Imprópria	Imprópria
120 Mar	Em frente à Rua "A" - Jacarecica			Maceió	Própria	Própria	Própria	Própria
125 Mar	Em frente à Barraca do Figueiroa - Guaxuma			Maceió	Própria	Própria	Própria	Própria
130 Mar	Em frente ao Balneário da ASSEFAL - Garça Torta			Maceió	Própria	Própria	Própria	Própria
134 Mar	Em frente à Barraca do Doquinho - Riacho Doce			Maceió	Imprópria	Imprópria	Imprópria	Imprópria
135 Mar	300m ao norte da Embocadura do Rio Pratygy			Maceió	Imprópria	Imprópria	Própria	Própria
140 Mar	Em frente à Barraca da Bau - Mirante			Maceió	Própria	Própria	Própria	Própria
145 Mar	Entrada da rua de acesso à praia - Ipioca			Maceió	Própria	Própria	Própria	Própria
150 Mar	Em frente ao poste A/392 - 20/2799 - Costa Brava			Maceió	Própria	Própria	Própria	Própria
155 Mar	Em frente ao Bar do Caranguejo			Paripueira	Própria	Própria	Própria	Própria
160 Mar	Em frente ao Restaurante Sonho Verde - Sonho Verde			Paripueira	Própria	Própria	Própria	Própria
161 Mar	Entrada do Loteamento Tabuba			Barra de Santo Antônio	Própria	Própria	Própria	Própria
165 Mar	Em frente à Rua Francisco de Barros Regis			Japaratinga	Própria	Própria	Imprópria	Imprópria
170 Mar	Em frente à Rua Amaro Calaça Wanderley			Japaratinga	Própria	Imprópria	Imprópria	Imprópria
175 Mar	Em frente à foz do Rio Salgado			Maragogi	Imprópria	Imprópria	Imprópria	Imprópria
180 Mar	Em frente à Escola Manoel M. Costa - São Bento			Maragogi	Própria	Própria	Própria	Imprópria
185 Mar	Em frente à foz do Rio Maragogi			Maragogi	Própria	Própria	Própria	Imprópria
190 Mar	Em frente à Praça da Melhor Idade			Maragogi	Própria	Própria	Própria	Imprópria
195 Mar	Em frente à Praça Multieventos			Maragogi	Imprópria	Imprópria	Imprópria	Imprópria
200 Mar	Em frente à Rua Nossa Senhora da Guia - Barra Grande			Maragogi	Própria	Própria	Própria	Própria
205 Mar	Em frente à foz do Rio Persinunga			Maragogi	Imprópria	Imprópria	Imprópria	Imprópria
210 Mar	Em frente ao Hotel Maragogi			Maragogi	-	-	Própria	Própria
215 Mar	Em frente ao Hotel Village Galés			Maragogi	-	-	-	-
220 Mar	Em frente à Pousada Barra Velha			Maragogi	-	-	Imprópria	Imprópria
Obs	Acréscimo de pontos de coleta a partir do registro nº 24							



RESULTADO DE ENSAIOS ANALÍTICOS/BALNEABILIDADE DAS PRAIAS DE ALAGOAS - REAB										
				Nº / Ano:		026/2001	027/2001	028/2001	029/2001	030/2001
COD.	PONTO DE COLETA	LAT.	LONG.	MUNICÍPIO	CATEGORIA					
Praias do Litoral Médio										
					Chuva nas últimas 24h?	Sim	Sim	Sim	Sim	Sim
					Data da coleta:	03 e 04/07/01	09 e 10/07/01	16 e 17/07/01	23 e 24/07/01	30 e 31/07/01
005 Mar	Praia da Atalaia			Barra de São Miguel	Imprópria	Imprópria	Imprópria	Imprópria	Imprópria	Imprópria
010 Mar	Em frente ao Terminal Turístico			Barra de São Miguel	Própria	Própria	Própria	Própria	Própria	Própria
015 Mar	Em frente à Barraca Scorpion - Praia do Francês			Marechal Deodoro	Própria	Própria	Própria	Própria	Própria	Própria
016 Mar	100m ao sul da Pousada Tortuga - Praia do Francês			Marechal Deodoro	Própria	Própria	Própria	Própria	Própria	Própria
020 Mar	Em frente à entrada do DETRAN - Pontal da Barra			Maceió	Própria	Própria	Própria	Própria	Própria	Imprópria
021 Mar	400m ao sul do Emissário da TRIKEM - Pontal da Barra			Maceió	Própria	Própria	Imprópria	Imprópria	Imprópria	Imprópria
025 Mar	Em frente à Rua Oséas Rosas - Trapiche da Barra			Maceió	Imprópria	Imprópria	Imprópria	Própria	Própria	Própria
030 Mar	500m ao sul do Emissário da CASAL - Trapiche			Maceió	Imprópria	Própria	Própria	Própria	Própria	Própria
035 Mar	500m ao norte do Emissário da CASAL - Sobral			Maceió	Imprópria	Própria	Imprópria	Imprópria	Imprópria	Imprópria
036 Mar	Em frente ao Posto Avenida - Duque de Caxias			Maceió	Imprópria	Imprópria	Imprópria	Imprópria	Imprópria	Imprópria
040 Mar	Em frente às Lojas Americanas - Duque de Caxias			Maceió	Imprópria	Imprópria	Imprópria	Imprópria	Imprópria	Imprópria
041 Mar	± 50m ao sul da foz do Riacho Salgadinho			Maceió	Imprópria	Imprópria	Imprópria	Imprópria	Imprópria	Imprópria
042 Mar	Em frente à Foz do Riacho Salgadinho			Maceió	Imprópria	Imprópria	Imprópria	Imprópria	Imprópria	Imprópria
045 Mar	± 50m ao norte da foz do Riacho Salgadinho (em frente ao Coreto)			Maceió	Imprópria	Imprópria	Imprópria	Imprópria	Imprópria	Imprópria
046 Mar	Em frente à Balança do Peixe de Jaraguá			Maceió	Imprópria	Imprópria	Imprópria	Imprópria	Imprópria	Imprópria
050 Mar	Em frente à Barraca Solara - Pajuçara			Maceió	Própria	Própria	Própria	Própria	Própria	Própria
055 Mar	Em frente ao Edifício Canoas nº 775 - Pajuçara			Maceió	Própria	Própria	Própria	Própria	Própria	Própria
060 Mar	Em frente ao Iate Clube Pajuçara - Pajuçara			Maceió	Própria	Própria	Imprópria	Imprópria	Imprópria	Imprópria
065 Mar	Em frente à Rua Gaspar Ferrari - Pajuçara			Maceió	Própria	Própria	Própria	Própria	Própria	Própria
070 Mar	200m ao norte da Petiscaria Alípio - Pajuçara			Maceió	Imprópria	Imprópria	Imprópria	Imprópria	Imprópria	Imprópria
075 Mar	Em frente ao Edifício Versales - Pajuçara			Maceió	Imprópria	Própria	Imprópria	Própria	Própria	Própria
080 Mar	Em frente à Quadra de Foot-Voley - Ponta Verde			Maceió	Própria	Própria	Própria	Própria	Própria	Própria
085 Mar	Em frente ao Edifício João Paulo II - Ponta Verde			Maceió	Imprópria	Imprópria	Imprópria	Imprópria	Imprópria	Imprópria
090 Mar	Em frente à Avenida Amélia Rosa - Jatiúca			Maceió	Própria	Própria	Imprópria	Própria	Própria	Própria
100 Mar	100m ao sul da desembocadura da Lagoa da Anta - Jatiúca			Maceió	Própria	Própria	Própria	Própria	Própria	Própria
105 Mar	Em frente à Praça Ganga Zumba - Cruz das Almas			Maceió	Própria	Própria	Imprópria	Própria	Imprópria	Imprópria
106 Mar	Em frente ao Condomínio Solaris - Cruz das Almas			Maceió	Imprópria	Imprópria	Imprópria	Imprópria	Imprópria	Imprópria
115 Mar	Em frente ao Restaurante Bem			Maceió	Imprópria	Imprópria	Imprópria	Imprópria	Imprópria	Imprópria
120 Mar	Em frente à Rua "A" - Jacarecica			Maceió	Própria	Própria	Própria	Própria	Própria	Própria
125 Mar	Em frente à Barraca do Figueiroa - Guaxuma			Maceió	Própria	Própria	Imprópria	Imprópria	Imprópria	Imprópria
130 Mar	Em frente ao Balneário da ASSEFAL - Garça Torta			Maceió	Própria	Própria	Própria	Própria	Própria	Própria
134 Mar	Em frente à Barraca do Doquinho - Riacho Doce			Maceió	Imprópria	Própria	Imprópria	Própria	Própria	Própria
135 Mar	300m ao norte da Embocadura do Rio Pratagy			Maceió	Imprópria	Própria	Imprópria	Imprópria	Imprópria	Imprópria
140 Mar	Em frente à Barraca da Bau - Mirante			Maceió	Própria	Própria	Própria	Própria	Própria	Própria
145 Mar	Entrada da rua de acesso à praia - Ipioca			Maceió	Própria	Própria	Própria	Própria	Própria	Própria
150 Mar	Em frente ao poste A/392 - 20/2799 - Costa Brava			Maceió	Própria	Própria	Própria	Própria	Própria	Própria
155 Mar	Em frente ao Bar do Caranguejo			Paripueira	Própria	Própria	Própria	Própria	Própria	Própria
160 Mar	Em frente ao Restaurante Sonho Verde - Sonho Verde			Paripueira	Própria	Própria	Própria	Própria	Própria	Própria
161 Mar	Entrada do Loteamento Tabuba			Barra de Santo Antônio	Própria	Própria	-	-	-	Própria
165 Mar	Em frente à Rua Francisco de Barros Regis			Japaratinga	Imprópria	Imprópria	Imprópria	Imprópria	Imprópria	Imprópria
170 Mar	Em frente à Rua Amaro Calaça Wanderley			Japaratinga	Imprópria	Imprópria	Imprópria	Imprópria	Imprópria	Imprópria
175 Mar	Em frente à foz do Rio Salgado			Maragogi	Imprópria	Imprópria	Imprópria	Imprópria	Imprópria	Imprópria
180 Mar	Em frente à Escola Manoel M. Costa - São Bento			Maragogi	Imprópria	Imprópria	Imprópria	Imprópria	Imprópria	Imprópria
185 Mar	Em frente à foz do Rio Maragogi			Maragogi	Imprópria	Imprópria	Imprópria	Imprópria	Imprópria	Imprópria
190 Mar	Em frente à Praça da Melhor Idade			Maragogi	Imprópria	Imprópria	Imprópria	Imprópria	Imprópria	Imprópria
195 Mar	Em frente à Praça Multieventos			Maragogi	Imprópria	Imprópria	Imprópria	Imprópria	Imprópria	Imprópria
200 Mar	Em frente à Rua Nossa Senhora da Guia - Barra Grande			Maragogi	Própria	Própria	Imprópria	Própria	Imprópria	Imprópria
205 Mar	Em frente à foz do Rio Persinunga			Maragogi	Imprópria	Imprópria	Imprópria	Imprópria	Imprópria	Imprópria
210 Mar	Em frente ao Hotel Maragogi			Maragogi	Própria	Própria	Própria	Própria	Própria	Imprópria
215 Mar	Em frente ao Hotel Village Galés			Maragogi	Imprópria	-	Imprópria	Imprópria	Imprópria	Imprópria
220 Mar	Em frente à Pousada Barra Velha			Maragogi	Imprópria	Imprópria	Imprópria	Imprópria	Imprópria	Imprópria



RESULTADO DE ENSAIOS ANALÍTICOS/BALNEABILIDADE DAS PRAIAS DE ALAGOAS - REAB								
				Nº / Ano:	031/2001	032/2001	033/2001	034/2001
COD.	PONTO DE COLETA	LAT.	LONG.	MUNICÍPIO	CATEGORIA			
Praias do Litoral Médio								
				Chuva nas últimas 24h?	Sim	Sim	Sim	Sim
				Data da coleta:	06 e 07/08/01	13 e 14/08/01	20 e 21/08/01	28 e 29/08/01
005 Mar	Praia da Atalaia			Barra de São Miguel	Imprópria	Imprópria	Imprópria	Própria
010 Mar	Em frente ao Terminal Turístico			Barra de São Miguel	Própria	Imprópria	Própria	Própria
015 Mar	Em frente à Barraca Scorpion - Praia do Francês			Marechal Deodoro	Própria	Imprópria	Própria	Própria
016 Mar	100m ao sul da Pousada Tortuga - Praia do Francês			Marechal Deodoro	Própria	Própria	Própria	Própria
020 Mar	Em frente à entrada do DETRAN - Pontal da Barra			Maceió	Imprópria	Imprópria	Imprópria	Imprópria
021 Mar	400m ao sul do Emissário da TRIKEM - Pontal da Barra			Maceió	Imprópria	Imprópria	Imprópria	Imprópria
025 Mar	Em frente à Rua Oséas Rosas - Trapiche da Barra			Maceió	Própria	Imprópria	Imprópria	Imprópria
030 Mar	500m ao sul do Emissário da CASAL - Trapiche			Maceió	Própria	Própria	Própria	Própria
035 Mar	500m ao norte do Emissário da CASAL - Sobral			Maceió	Imprópria	Imprópria	Própria	Própria
036 Mar	Em frente ao Posto Avenida - Duque de Caxias			Maceió	Imprópria	Imprópria	Imprópria	Imprópria
040 Mar	Em frente às Lojas Americanas - Duque de Caxias			Maceió	Imprópria	Imprópria	Imprópria	Imprópria
041 Mar	± 50m ao sul da foz do Riacho Salgadinho			Maceió	Imprópria	Imprópria	Imprópria	Imprópria
042 Mar	Em frente à Foz do Riacho Salgadinho			Maceió	Imprópria	Imprópria	Imprópria	Imprópria
045 Mar	± 50m ao norte da foz do Riacho Salgadinho (em frente ao Coreto)			Maceió	Imprópria	Imprópria	Imprópria	Imprópria
046 Mar	Em frente à Balança do Peixe de Jaraguá			Maceió	Imprópria	Imprópria	Imprópria	Imprópria
050 Mar	Em frente à Barraca Solara - Pajuçara			Maceió	Própria	Própria	Própria	Própria
055 Mar	Em frente ao Edifício Canoas nº 775 - Pajuçara			Maceió	Própria	Própria	Própria	Imprópria
060 Mar	Em frente ao Iate Clube Pajuçara - Pajuçara			Maceió	Própria	Imprópria	Imprópria	Imprópria
065 Mar	Em frente à Rua Gaspar Ferrari - Pajuçara			Maceió	Imprópria	Imprópria	Imprópria	Imprópria
070 Mar	200m ao norte da Petiscaria Alípio - Pajuçara			Maceió	Própria	Imprópria	Própria	Própria
075 Mar	Em frente ao Edifício Versales - Pajuçara			Maceió	Própria	Imprópria	Própria	Imprópria
080 Mar	Em frente à Quadra de Foot-Voley - Ponta Verde			Maceió	Própria	Imprópria	Própria	Própria
085 Mar	Em frente ao Edifício João Paulo II - Ponta Verde			Maceió	Imprópria	Própria	Própria	Própria
090 Mar	Em frente à Avenida Amélia Rosa - Jatiúca			Maceió	Própria	Imprópria	Própria	Imprópria
100 Mar	100m ao sul da embocadura da Lagoa da Anta - Jatiúca			Maceió	Própria	Própria	Imprópria	Imprópria
105 Mar	Em frente à Praça Ganga Zumba - Cruz das Almas			Maceió	Imprópria	Imprópria	Imprópria	Imprópria
106 Mar	Em frente ao Condomínio Solaris - Cruz das Almas			Maceió	Imprópria	Imprópria	Imprópria	Imprópria
115 Mar	Em frente ao Restaurante Bem			Maceió	Imprópria	Imprópria	Imprópria	Imprópria
120 Mar	Em frente à Rua "A" - Jacarecica			Maceió	Própria	Imprópria	Própria	Própria
125 Mar	Em frente à Barraca do Figueiroa - Guaxuma			Maceió	Imprópria	Imprópria	Imprópria	Própria
130 Mar	Em frente ao Balneário da ASSEFAL - Garça Torta			Maceió	Própria	Própria	Própria	Própria
134 Mar	Em frente à Barraca do Doquinha - Riacho Doce			Maceió	Imprópria	Imprópria	Própria	Própria
135 Mar	300m ao norte da Embocadura do Rio Pratagy			Maceió	Imprópria	Imprópria	Própria	Própria
140 Mar	Em frente à Barraca da Bau - Mirante			Maceió	Própria	Imprópria	Própria	Própria
145 Mar	Entrada da rua de acesso à praia - Ipioca			Maceió	Imprópria	Imprópria	Imprópria	Imprópria
150 Mar	Em frente ao poste A/392 - 20/2799 - Costa Brava			Maceió	Imprópria	Imprópria	Imprópria	Imprópria
155 Mar	Em frente ao Bar do Caranguejo			Paripueira	Própria	Imprópria	Própria	Própria
160 Mar	Em frente ao Restaurante Sonho Verde - Sonho Verde			Paripueira	Própria	Própria	Própria	Própria
161 Mar	Entrada do Loteamento Tabuba			Barra de Santo Antônio	Imprópria	Imprópria	Imprópria	Imprópria
165 Mar	Em frente à Rua Francisco de Barros Regis			Japaratinga	Imprópria	Imprópria	Imprópria	Imprópria
170 Mar	Em frente à Rua Amaro Calaça Wanderley			Japaratinga	Imprópria	Imprópria	Própria	Própria
175 Mar	Em frente à foz do Rio Salgado			Maragogi	Imprópria	Imprópria	-	Própria
180 Mar	Em frente à Escola Manoel M. Costa - São Bento			Maragogi	Imprópria	Imprópria	Imprópria	Imprópria
185 Mar	Em frente à foz do Rio Maragogi			Maragogi	Imprópria	Imprópria	Imprópria	Imprópria
190 Mar	Em frente à Praça da Melhor Idade			Maragogi	Imprópria	Imprópria	Imprópria	Imprópria
195 Mar	Em frente à Praça Multieventos			Maragogi	Imprópria	Imprópria	Imprópria	Imprópria
200 Mar	Em frente à Rua Nossa Senhora da Guia - Barra Grande			Maragogi	Imprópria	Imprópria	Imprópria	Imprópria
205 Mar	Em frente à foz do Rio Persinunga			Maragogi	Imprópria	Imprópria	Imprópria	Imprópria
210 Mar	Em frente ao Hotel Maragogi			Maragogi	Imprópria	Imprópria	Imprópria	Imprópria
215 Mar	Em frente ao Hotel Village Galés			Maragogi	Imprópria	Imprópria	Imprópria	Imprópria
220 Mar	Em frente à Pousada Barra Velha			Maragogi	Imprópria	Imprópria	Imprópria	Imprópria



RESULTADO DE ENSAIOS ANALÍTICOS/BALNEABILIDADE DAS PRAIAS DE ALAGOAS - REAB									
					Nº / Ano:	035/2001	036/2001	037/2001	038/2001
COD.	PONTO DE COLETA	LAT.	LONG.	MUNICÍPIO	CATEGORIA				
Praias do Litoral Médio									
					Chuva nas últimas 24h?	Sim	Não	Não	Não/Sim
					Data da coleta:	03 e 04/09/01	10 e 11/09/01	17 e 18/09/01	24 e 25/09/01
005 Mar	Praia da Atalaia			Barra de São Miguel	Imprópria	Imprópria	Imprópria	Imprópria	
010 Mar	Em frente ao Terminal Turístico			Barra de São Miguel	Própria	Própria	Própria	Própria	
015 Mar	Em frente à Barraca Scorpion - Praia do Francês			Marechal Deodoro	Própria	Própria	Própria	Própria	
016 Mar	100m ao sul da Pousada Tortuga - Praia do Francês			Marechal Deodoro	Própria	Própria	Própria	Própria	
020 Mar	Em frente à entrada do DETRAN - Pontal da Barra			Maceió	Imprópria	Imprópria	Própria	Própria	
021 Mar	400m ao sul do Emissário da TRIKEM - Pontal da Barra			Maceió	Imprópria	Imprópria	Imprópria	Própria	
025 Mar	Em frente à Rua Oséas Rosas - Trapiche da Barra			Maceió	Imprópria	Imprópria	Imprópria	Própria	
030 Mar	500m ao sul do Emissário da CASAL - Trapiche			Maceió	Própria	Imprópria	Imprópria	Imprópria	
035 Mar	500m ao norte do Emissário da CASAL - Sobral			Maceió	Própria	Própria	Imprópria	Imprópria	
036 Mar	Em frente ao Posto Avenida - Duque de Caxias			Maceió	Imprópria	Imprópria	Imprópria	Imprópria	
040 Mar	Em frente às Lojas Americanas - Duque de Caxias			Maceió	Imprópria	Imprópria	Imprópria	Imprópria	
041 Mar	± 50m ao sul da foz do Riacho Salgadinho			Maceió	Imprópria	Imprópria	Imprópria	Imprópria	
042 Mar	Em frente à Foz do Riacho Salgadinho			Maceió	Imprópria	Imprópria	Imprópria	Imprópria	
045 Mar	± 50m ao norte da foz do Riacho Salgadinho (em frente ao Coreto)			Maceió	Imprópria	Imprópria	Imprópria	Imprópria	
046 Mar	Em frente à Balança do Peixe de Jaraguá			Maceió	Imprópria	Imprópria	Imprópria	Imprópria	
050 Mar	Em frente à Barraca Solara - Pajuçara			Maceió	Própria	Própria	Própria	Própria	
055 Mar	Em frente ao Edifício Canoas nº 775 - Pajuçara			Maceió	Imprópria	Imprópria	Imprópria	Imprópria	
060 Mar	Em frente ao Iate Clube Pajuçara - Pajuçara			Maceió	Imprópria	Imprópria	Imprópria	Própria	
065 Mar	Em frente à Rua Gaspar Ferrari - Pajuçara			Maceió	Imprópria	Própria	Própria	Própria	
070 Mar	200m ao norte da Petiscaria Alípio - Pajuçara			Maceió	Própria	Própria	Própria	Própria	
075 Mar	Em frente ao Edifício Versales - Pajuçara			Maceió	Imprópria	Imprópria	Própria	Própria	
080 Mar	Em frente à Quadra de Foot-Volley - Ponta Verde			Maceió	Própria	Própria	Própria	Própria	
085 Mar	Em frente ao Edifício João Paulo II - Ponta Verde			Maceió	Própria	Própria	Própria	Própria	
090 Mar	Em frente à Avenida Amélia Rosa - Jatiúca			Maceió	Imprópria	Imprópria	Própria	Própria	
100 Mar	100m ao sul da embocadura da Lagoa da Arta - Jatiúca			Maceió	Imprópria	Imprópria	Própria	Própria	
105 Mar	Em frente à Praça Ganga Zumba - Cruz das Almas			Maceió	Própria	Própria	Própria	Própria	
106 Mar	Em frente ao Condomínio Solaris - Cruz das Almas			Maceió	Própria	Própria	Imprópria	Própria	
115 Mar	Em frente ao Restaurante Bem			Maceió	Imprópria	Imprópria	Própria	Própria	
120 Mar	Em frente à Rua "A" - Jacarecica			Maceió	Própria	Própria	Própria	Própria	
125 Mar	Em frente à Barraca do Figueiroa - Guaxuma			Maceió	Própria	Própria	Própria	Própria	
130 Mar	Em frente ao Balneário da ASSEFAL - Garça Torta			Maceió	Própria	Própria	Própria	Imprópria	
134 Mar	Em frente à Barraca do Doquinha - Riacho Doce			Maceió	Própria	Própria	Própria	Própria	
135 Mar	300m ao norte da Embocadura do Rio Pratagy			Maceió	Própria	Própria	Própria	Própria	
140 Mar	Em frente à Barraca da Bau - Mirante			Maceió	Própria	Própria	Própria	Própria	
145 Mar	Entrada da rua de acesso à praia - Ipioca			Maceió	Imprópria	Própria	Própria	Própria	
150 Mar	Em frente ao poste A/392 - 20/2799 - Costa Brava			Maceió	Imprópria	Própria	Própria	Própria	
155 Mar	Em frente ao Bar do Caranguejo			Paripueira	Própria	Própria	Própria	Própria	
160 Mar	Em frente ao Restaurante Sonho Verde - Sonho Verde			Paripueira	Própria	Própria	Própria	Própria	
161 Mar	Entrada do Loteamento Tabuba			Barra de Santo Antônio	Imprópria	Própria	Própria	Própria	
165 Mar	Em frente à Rua Francisco de Barros Regis			Japaratinga	Própria	Própria	Própria	Própria	
170 Mar	Em frente à Rua Amaro Calaça Wanderley			Japaratinga	Própria	Própria	Própria	Própria	
175 Mar	Em frente à foz do Rio Salgado			Maragogi	Imprópria	Imprópria	Imprópria	Imprópria	
180 Mar	Em frente à Escola Manoel M. Costa - São Bento			Maragogi	Própria	Própria	Própria	Própria	
185 Mar	Em frente à foz do Rio Maragogi			Maragogi	Imprópria	Imprópria	Imprópria	Imprópria	
190 Mar	Em frente à Praça da Melhor Idade			Maragogi	Imprópria	Imprópria	Imprópria	Imprópria	
195 Mar	Em frente à Praça Multieventos			Maragogi	Imprópria	Imprópria	Imprópria	Imprópria	
200 Mar	Em frente à Rua Nossa Senhora da Guia - Barra Grande			Maragogi	Imprópria	Imprópria	Própria	Própria	
205 Mar	Em frente à foz do Rio Persinunga			Maragogi	Imprópria	Imprópria	Imprópria	Imprópria	
210 Mar	Em frente ao Hotel Maragogi			Maragogi	-	Imprópria	-	-	
215 Mar	Em frente ao Hotel Vilage Galés			Maragogi	Imprópria	Imprópria	Imprópria	Imprópria	
220 Mar	Em frente à Pousada Barra Velha			Maragogi	Imprópria	Imprópria	-	-	



RESULTADO DE ENSAIOS ANALÍTICOS/BALNEABILIDADE DAS PRAIAS DE ALAGOAS - REAB								
					Nº / Ano:	039/2001	040/2001	042/2001
COD.	PONTO DE COLETA	LAT.	LONG.	MUNICÍPIO	CATEGORIA			
Praias do Litoral Médio								
					Chuva nas últimas 24h?	Não/Sim	Sim	Sim
					Data da coleta:	08 e 09/10/01	15 e 16/10/01	29 e 30/10/01
005 Mar	Praia da Atalaia			Barra de São Miguel	Imprópria	Imprópria	Imprópria	
010 Mar	Em frente ao Terminal Turístico			Barra de São Miguel	Própria	Própria	Própria	
015 Mar	Em frente à Barraca Scorpion - Praia do Francês			Marechal Deodoro	Própria	Própria	Própria	
016 Mar	100m ao sul da Pousada Tortuga - Praia do Francês			Marechal Deodoro	Própria	Própria	Própria	
020 Mar	Em frente à entrada do DETRAN - Pontal da Barra			Maceió	Própria	Própria	Própria	
021 Mar	400m ao sul do Emissário da TRIKEM - Pontal da Barra			Maceió	Própria	Própria	Própria	
025 Mar	Em frente à Rua Oséas Rosas - Trapiche da Barra			Maceió	Própria	Própria	Própria	
030 Mar	500m ao sul do Emissário da CASAL - Trapiche			Maceió	Imprópria	Própria	Própria	
035 Mar	500m ao norte do Emissário da CASAL - Sobral			Maceió	-	Própria	Imprópria	
036 Mar	Em frente ao Posto Avenida - Duque de Caxias			Maceió	Imprópria	Imprópria	Imprópria	
040 Mar	Em frente às Lojas Americanas - Duque de Caxias			Maceió	Imprópria	Imprópria	Imprópria	
041 Mar	± 50m ao sul da foz do Riacho Salgadinho			Maceió	Imprópria	Imprópria	Imprópria	
042 Mar	Em frente à Foz do Riacho Salgadinho			Maceió	Imprópria	Imprópria	Imprópria	
045 Mar	± 50m ao norte da foz do Riacho Salgadinho (em frente ao Coreto)			Maceió	Imprópria	Imprópria	Imprópria	
046 Mar	Em frente à Balança do Peixe de Jaraguá			Maceió	-	Imprópria	Imprópria	
050 Mar	Em frente à Barraca Solara - Pajuçara			Maceió	Própria	Própria	Própria	
055 Mar	Em frente ao Edifício Canoas nº 775 - Pajuçara			Maceió	Própria	Própria	Própria	
060 Mar	Em frente ao Iate Clube Pajuçara - Pajuçara			Maceió	Própria	Própria	Própria	
065 Mar	Em frente à Rua Gaupar Ferrari - Pajuçara			Maceió	Própria	Própria	Própria	
070 Mar	200m ao norte da Petiscaria Alípio - Pajuçara			Maceió	Própria	Própria	Própria	
075 Mar	Em frente ao Edifício Versales - Pajuçara			Maceió	Própria	Própria	Própria	
080 Mar	Em frente à Quadra de Foot-Voley - Ponta Verde			Maceió	Própria	Própria	Própria	
085 Mar	Em frente ao Edifício João Paulo II - Ponta Verde			Maceió	Própria	Própria	Própria	
090 Mar	Em frente à Avenida Amélia Rosa - Jatiúca			Maceió	Própria	Própria	Própria	
100 Mar	100m ao sul da embocadura da Lagoa da Anta - Jatiúca			Maceió	Própria	Própria	Própria	
105 Mar	Em frente à Praça Ganga Zumba - Cruz das Almas			Maceió	-	Imprópria	Imprópria	
106 Mar	Em frente ao Condomínio Solaris - Cruz das Almas			Maceió	Imprópria	Imprópria	Imprópria	
115 Mar	Em frente ao Restaurante Bem			Maceió	Própria	Própria	Imprópria	
120 Mar	Em frente à Rua "A" - Jacarecica			Maceió	Própria	-	Imprópria	
125 Mar	Em frente à Barraca do Figueiroa - Guaxuma			Maceió	-	Imprópria	Imprópria	
130 Mar	Em frente ao Balneário da ASSEFAL - Garça Torta			Maceió	Imprópria	Imprópria	Própria	
134 Mar	Em frente à Barraca do Doquinho - Riacho Doce			Maceió	Própria	Própria	Própria	
135 Mar	300m ao norte da Embocadura do Rio Pratagy			Maceió	Própria	Própria	Imprópria	
140 Mar	Em frente à Barraca da Bau - Mirante			Maceió	-	Própria	Própria	
145 Mar	Entrada da rua de acesso à praia - Ipioca			Maceió	-	Própria	Própria	
150 Mar	Em frente ao poste A/392 - 20/2799 - Costa Brava			Maceió	-	Própria	Própria	
155 Mar	Em frente ao Bar do Caranguejo			Paripueira	-	Própria	Própria	
160 Mar	Em frente ao Restaurante Sonho Verde - Sonho Verde			Paripueira	-	Própria	Própria	
161 Mar	Entrada do Loteamento Tabuba			Barra de Santo Antônio	-	Própria	Própria	
165 Mar	Em frente à Rua Francisco de Barros Regis			Japaratinga	Própria	Própria	Própria	
170 Mar	Em frente à Rua Amaro Calaça Wanderley			Japaratinga	-	Própria	Imprópria	
175 Mar	Em frente à foz do Rio Salgado			Maragogi	Imprópria	Imprópria	Imprópria	
180 Mar	Em frente à Escola Manoel M. Costa - São Bento			Maragogi	-	Imprópria	Imprópria	
185 Mar	Em frente à foz do Rio Maragogi			Maragogi	Imprópria	Imprópria	Própria	
190 Mar	Em frente à Praça da Melhor Idade			Maragogi	Imprópria	Imprópria	Imprópria	
195 Mar	Em frente à Praça Multieventos			Maragogi	Imprópria	Imprópria	Imprópria	
200 Mar	Em frente à Rua Nossa Senhora da Guia - Barra Grande			Maragogi	-	Própria	Própria	
205 Mar	Em frente à foz do Rio Persinunga			Maragogi	Imprópria	Imprópria	Imprópria	
210 Mar	Em frente ao Hotel Maragogi			Maragogi	-	-	-	
215 Mar	Em frente ao Hotel Village Galês			Maragogi	Imprópria	Imprópria	Própria	
220 Mar	Em frente à Pousada Barra Velha			Maragogi	-	-	-	
Obs	Assistência do relatório nº 41.							
	Referente ao relatório nº 39: Os pontos que apresentam ( - ) não foram classificados por não ter sido realizada coleta; na semana de 01/10/2001, devido à falta de água destilada no LEA.							



RESULTADO DE ENSAIOS ANALÍTICOS/BALNEABILIDADE DAS PRAIAS DE ALAGOAS - REAB									
					NR / Ano:	043/2001	044/2001	045/2001	046/2001
COD.	PONTO DE COLETA	LAT.	LONG.	MUNICÍPIO	CATEGORIA				
Praias do Litoral Médio									
					Chuva nas últimas 24h?	Não	Não	Não	Sim
					Data da coleta:	05 e 06/11/01	12 e 13/11/01	19/11/01	26 e 27/11/01
005 Mar	Praia da Atalaia			Barra de São Miguel	Imprópria	Própria	Própria	Própria	Própria
010 Mar	Em frente ao Terminal Turístico			Barra de São Miguel	Própria	Própria	Própria	Própria	Própria
015 Mar	Em frente à Barraca Scorpion - Praia do Francês			Marechal Deodoro	Própria	Própria	Própria	Própria	Própria
016 Mar	100m ao sul da Pousada Tortuga - Praia do Francês			Marechal Deodoro	Própria	Própria	Própria	Própria	Própria
020 Mar	Em frente à entrada do DETRAN - Pontal da Barra			Maceió	Própria	Própria	Própria	Própria	Própria
021 Mar	400m ao sul do Emissário da TRIKEM - Pontal da Barra			Maceió	Própria	Própria	Própria	Própria	Própria
025 Mar	Em frente à Rua Oséas Rosas - Trapiche da Barra			Maceió	Própria	Própria	Própria	Própria	Própria
030 Mar	500m ao sul do Emissário da CASAL - Trapiche			Maceió	Própria	Própria	Própria	Própria	Própria
035 Mar	500m ao norte do Emissário da CASAL - Sobral			Maceió	Própria	Própria	Própria	Própria	Própria
036 Mar	Em frente ao Posto Avenida - Duque de Caxias			Maceió	Imprópria	Imprópria	Imprópria	Imprópria	Imprópria
040 Mar	Em frente às Lojas Americanas - Duque de Caxias			Maceió	Imprópria	Imprópria	Imprópria	Imprópria	Imprópria
041 Mar	± 50m ao sul da foz do Riacho Salgadinho			Maceió	Imprópria	Imprópria	Imprópria	Imprópria	Imprópria
042 Mar	Em frente à Foz do Riacho Salgadinho			Maceió	Imprópria	Imprópria	Imprópria	Imprópria	Imprópria
045 Mar	± 50m ao norte da foz do Riacho Salgadinho (em frente ao Coreto)			Maceió	Imprópria	Imprópria	Imprópria	Imprópria	Imprópria
046 Mar	Em frente à Balança do Peixe de Jaraguá			Maceió	Imprópria	Imprópria	Imprópria	Imprópria	Imprópria
050 Mar	Em frente à Barraca Solara - Pajuçara			Maceió	Própria	Própria	Própria	Própria	Própria
055 Mar	Em frente ao Edifício Canoas nº 775 - Pajuçara			Maceió	Própria	Própria	Própria	Própria	Própria
060 Mar	Em frente ao Iate Clube Pajuçara - Pajuçara			Maceió	Própria	Própria	Própria	Própria	Própria
065 Mar	Em frente à Rua Gaspar Ferrari - Pajuçara			Maceió	Própria	Própria	Própria	Própria	Própria
070 Mar	200m ao norte da Petiscaria Alípio - Pajuçara			Maceió	Própria	Própria	Própria	Própria	Própria
075 Mar	Em frente ao Edifício Versales - Pajuçara			Maceió	Própria	Própria	Própria	Própria	Própria
080 Mar	Em frente à Quadra de Foot-Volley - Ponta Verde			Maceió	Própria	Própria	Própria	Própria	Própria
085 Mar	Em frente ao Edifício João Paulo II - Ponta Verde			Maceió	Própria	Própria	Própria	Própria	Própria
090 Mar	Em frente à Avenida Amélia Rosa - Jatiúca			Maceió	Própria	Própria	Própria	Própria	Própria
100 Mar	100m ao sul da embocadura da Lagoa da Anta - Jatiúca			Maceió	Própria	Própria	Própria	Própria	Própria
105 Mar	Em frente à Praça Ganga Zumba - Cruz das Almas			Maceió	Imprópria	Imprópria	Imprópria	Imprópria	Imprópria
106 Mar	Em frente ao Condomínio Solaris - Cruz das Almas			Maceió	Imprópria	Imprópria	Imprópria	Imprópria	Imprópria
115 Mar	Em frente ao Restaurante Bem			Maceió	Imprópria	Imprópria	Imprópria	Imprópria	Imprópria
120 Mar	Em frente à Rua "A" - Jacarecica			Maceió	Própria	Própria	Própria	Própria	Própria
125 Mar	Em frente à Barraca do Figueiroa - Guaxuma			Maceió	Própria	Própria	Própria	Própria	Própria
130 Mar	Em frente ao Balneário da ASSEFAL - Garça Torta			Maceió	Própria	Própria	Própria	Própria	Própria
134 Mar	Em frente à Barraca do Doquinha - Riacho Doce			Maceió	Própria	Própria	Própria	Própria	Própria
135 Mar	300m ao norte da Embocadura do Rio Pratagy			Maceió	Própria	Própria	Imprópria	Imprópria	Imprópria
140 Mar	Em frente à Barraca da Bau - Mirante			Maceió	Própria	Própria	Própria	Própria	Própria
145 Mar	Entrada da rua de acesso à praia - Ipioca			Maceió	Própria	Própria	Própria	Própria	Própria
150 Mar	Em frente ao poste A/392 - 20/2799 - Costa Brava			Maceió	Própria	Própria	Própria	Própria	Própria
155 Mar	Em frente ao Bar do Caranguejo			Paripueira	Própria	Própria	Própria	Própria	Própria
160 Mar	Em frente ao Restaurante Sonho Verde - Sonho Verde			Paripueira	Própria	Própria	Própria	Própria	Própria
161 Mar	Entrada do Loteamento Tabuba			Barra de Santo Antônio	Própria	Própria	Própria	Própria	Própria
165 Mar	Em frente à Rua Francisco de Barros Regis			Japaratinga	Própria	Própria	Própria	Própria	Própria
170 Mar	Em frente à Rua Amaro Calaça Wanderley			Japaratinga	Própria	Própria	Própria	Própria	Própria
175 Mar	Em frente à foz do Rio Salgado			Maragogi	Imprópria	Imprópria	Imprópria	Imprópria	Imprópria
180 Mar	Em frente à Escola Manoel M. Costa - São Bento			Maragogi	Própria	Própria	Própria	Própria	Própria
185 Mar	Em frente à foz do Rio Maragogi			Maragogi	Própria	Própria	Própria	Própria	Própria
190 Mar	Em frente à Praça da Melhor Idade			Maragogi	Imprópria	Imprópria	Própria	Própria	Própria
195 Mar	Em frente à Praça Multieventos			Maragogi	Imprópria	Imprópria	Imprópria	Imprópria	Imprópria
200 Mar	Em frente à Rua Nossa Senhora da Guia - Barra Grande			Maragogi	Própria	Própria	Própria	Própria	Própria
205 Mar	Em frente à foz do Rio Persinunga			Maragogi	Imprópria	Imprópria	Imprópria	Imprópria	Imprópria
210 Mar	Em frente ao Hotel Maragogi			Maragogi	-	-	*	*	*
215 Mar	Em frente ao Hotel Village Galés			Maragogi	Própria	Própria	Própria	Própria	Própria
220 Mar	Em frente à Pousada Barra Velha			Maragogi	-	-	*	*	*
Obs	* A partir do relatório nº 45 não constam os pontos de coleta de código 210 e 220.								



RESULTADO DE ENSAIOS ANALÍTICOS/BALNEABILIDADE DAS PRAIAS DE ALAGOAS - REAB								
					Nº / Ano:	047/2001	048/2001	049/2001
COD.	PONTO DE COLETA	LAT.	LONG.	MUNICÍPIO	CATEGORIA			
<b>Praias do Litoral Médio</b>								
					Chuva nas últimas 24h?	Sim	Sim	Sim
					Data da coleta:	04/12/01	10/12/01	17/12/01
005 Mar	Praia da Atalaia			Barra de São Miguel	Própria	Própria	Própria	
010 Mar	Em frente ao Terminal Turístico			Barra de São Miguel	Própria	Própria	Própria	
015 Mar	Em frente à Barraca Scorpion - Praia do Francês			Marechal Deodoro	Própria	Própria	Própria	
016 Mar	100m ao sul da Pousada Tortuga - Praia do Francês			Marechal Deodoro	Própria	Própria	Própria	
020 Mar	Em frente à entrada do DETRAN - Pontal da Barra			Maceió	Própria	Própria	Própria	
021 Mar	400m ao sul do Emissário da TRIKEM - Pontal da Barra			Maceió	Própria	Própria	Própria	
025 Mar	Em frente à Rua Oséas Rosas - Trapiche da Barra			Maceió	Própria	Própria	Própria	
030 Mar	500m ao sul do Emissário da CASAL - Trapiche			Maceió	Própria	Imprópria	Imprópria	
035 Mar	500m ao norte do Emissário da CASAL - Sobral			Maceió	Imprópria	Imprópria	Imprópria	
036 Mar	Em frente ao Posto Avenida - Duque de Caxias			Maceió	Imprópria	Imprópria	Imprópria	
040 Mar	Em frente às Lojas Americanas - Duque de Caxias			Maceió	Imprópria	Imprópria	Imprópria	
041 Mar	± 50m ao sul da foz do Riacho Salgadinho			Maceió	Imprópria	Imprópria	Imprópria	
042 Mar	Em frente à Foz do Riacho Salgadinho			Maceió	Imprópria	Imprópria	Imprópria	
045 Mar	± 50m ao norte da foz do Riacho Salgadinho (em frente ao Coreto)			Maceió	Imprópria	Imprópria	Imprópria	
046 Mar	Em frente à Balança do Peixe de Jaraguá			Maceió	Imprópria	Imprópria	Imprópria	
050 Mar	Em frente à Barraca Solara - Pajuçara			Maceió	Própria	Própria	Própria	
055 Mar	Em frente ao Edifício Cancas nº 775 - Pajuçara			Maceió	Própria	Própria	Própria	
060 Mar	Em frente ao Iate Clube Pajuçara - Pajuçara			Maceió	Própria	Própria	Própria	
065 Mar	Em frente à Rua Gaspar Ferrari - Pajuçara			Maceió	Própria	Própria	Própria	
070 Mar	200m ao norte da Petiscaria Alípio - Pajuçara			Maceió	Própria	Própria	Própria	
075 Mar	Em frente ao Edifício Versales - Pajuçara			Maceió	Própria	Própria	Própria	
080 Mar	Em frente à Quadra de Foot-Volley - Ponta Verde			Maceió	Própria	Própria	Própria	
085 Mar	Em frente ao Edifício João Paulo II - Ponta Verde			Maceió	Própria	Própria	Própria	
090 Mar	Em frente à Avenida Amélia Rosa - Jatiúca			Maceió	Própria	Própria	Própria	
100 Mar	100m ao sul da embocadura da Lagoa da Anta - Jatiúca			Maceió	Própria	Própria	Própria	
105 Mar	Em frente à Praça Ganga Zumba - Cruz das Almas			Maceió	Imprópria	Imprópria	Imprópria	
106 Mar	Em frente ao Condomínio Solaris - Cruz das Almas			Maceió	Própria	Própria	Própria	
115 Mar	Em frente ao Restaurante Bem			Maceió	Própria	Própria	Própria	
120 Mar	Em frente à Rua "A" - Jacarecica			Maceió	Própria	Própria	Própria	
125 Mar	Em frente à Barraca do Figueiroa - Guaxuma			Maceió	Própria	Própria	Própria	
130 Mar	Em frente ao Balneário da ASSEFAL - Garça Torta			Maceió	Própria	Própria	Própria	
134 Mar	Em frente à Barraca do Doquinha - Riacho Doce			Maceió	Própria	Própria	Própria	
135 Mar	300m ao norte da Embocadura do Rio Pratagy			Maceió	Própria	Imprópria	Imprópria	
140 Mar	Em frente à Barraca da Bau - Mirante			Maceió	Própria	Própria	Própria	
145 Mar	Entrada da rua de acesso à praia - Ipioca			Maceió	Própria	Própria	Própria	
150 Mar	Em frente ao poste A/392 - 20/2799 - Costa Brava			Maceió	Própria	Própria	Própria	
155 Mar	Em frente ao Bar do Caranguejo			Paripueira	Própria	Própria	Própria	
160 Mar	Em frente ao Restaurante Sonho Verde - Sonho Verde			Paripueira	Própria	Própria	Própria	
161 Mar	Entrada do Loteamento Tabuba			Barra de Santo Antônio	Própria	Própria	Própria	
165 Mar	Em frente à Rua Francisco de Barros Regis			Japaratinga	Própria	Própria	Própria	
170 Mar	Em frente à Rua Amaro Calaça Wanderley			Japaratinga	Própria	Própria	Própria	
175 Mar	Em frente à foz do Rio Salgado			Maragogi	Imprópria	Imprópria	Imprópria	
180 Mar	Em frente à Escola Manoel M. Costa - São Bento			Maragogi	Própria	Própria	Própria	
185 Mar	Em frente à foz do Rio Maragogi			Maragogi	Própria	Própria	Própria	
190 Mar	Em frente à Praça da Melhor Idade			Maragogi	Própria	Própria	Própria	
195 Mar	Em frente à Praça Multieventos			Maragogi	Imprópria	Imprópria	Imprópria	
200 Mar	Em frente à Rua Nossa Senhora da Guia - Barra Grande			Maragogi	Própria	Própria	Própria	
205 Mar	Em frente à foz do Rio Persinunga			Maragogi	Imprópria	Imprópria	Própria	
215 Mar	Em frente ao Hotel Village Galés			Maragogi	Própria	Própria	Própria	





RESULTADO DE ENSAIOS ANALÍTICOS/BALNEABILIDADE DAS PRAIAS DE ALAGOAS - REAB											
COD.	PONTO DE COLETA	LA T.	LONG.	MUNICIPIO	CATEGORIA	Nº / Ano:	001/2002	002/2002	003/2002	004/2002	005/2002
						Chuva nas últimas 24h?	Sim	Sim	Sim	Sim	Não
Praias do Litoral Médio						Data da coleta:	02/01/02	07 e 08/01/02	14/01/02	21/01/02	28/01/02
5	Praia da Atalaia			Barra de São Miguel	Própria		Própria	Imprópria	Imprópria	Imprópria	
10	Em frente ao Terminal Turístico			Barra de São Miguel	Própria		Própria	Própria	Própria	Própria	
15	Em frente à Barraca Scorpion - Praia do Francês			Marechal Deodoro	Própria		Própria	Própria	Própria	Própria	
16	100m ao sul da Pousada Tortuga - Praia do Francês			Marechal Deodoro	Própria		Própria	Própria	Própria	Própria	
20	Em frente à entrada do DETRAN - Pontal da Barra			Maceió	Própria		Própria	Própria	Imprópria	Imprópria	
21	400m ao sul do Emissário da TRIKEM - Pontal da Barra			Maceió	Própria		Própria	Própria	Imprópria	Imprópria	
25	Em frente à Rua Oséas Rosas - Trapiche da Barra			Maceió	Própria		Própria	Própria	Imprópria	Imprópria	
30	500m ao sul do Emissário da CASAL - Trapiche			Maceió	Imprópria		Imprópria	Imprópria	Imprópria	Imprópria	
35	500m ao norte do Emissário da CASAL - Sobral			Maceió	Imprópria		Imprópria	Imprópria	Imprópria	Imprópria	
36	Em frente ao Posto Avenida - Duque de Caxias			Maceió	Imprópria		Imprópria	Imprópria	Imprópria	Imprópria	
40	Em frente às Lojas Americanas - Duque de Caxias			Maceió	Imprópria		Imprópria	Imprópria	Imprópria	Imprópria	
41	± 50m ao sul da foz do Riacho Salgadinho			Maceió	Imprópria		Imprópria	Imprópria	Imprópria	Imprópria	
42	Em frente à Foz do Riacho Salgadinho			Maceió	Imprópria		Imprópria	Imprópria	Imprópria	Imprópria	
45	± 50m ao norte da foz do Riacho Salgadinho (em frente ao Coreto)			Maceió	Imprópria		Imprópria	Imprópria	Imprópria	Imprópria	
46	Em frente à Balança do Peixe de Jaraguá			Maceió	Imprópria		Imprópria	Imprópria	Imprópria	Imprópria	
50	Em frente à Barraca Solara - Pajuçara			Maceió	Própria		Própria	Própria	Imprópria	Própria	
55	Em frente ao Edifício Canoas nº 775 - Pajuçara			Maceió	Própria		Própria	Própria	Imprópria	Própria	
60	Em frente ao Iate Clube Pajuçara - Pajuçara			Maceió	Própria		Própria	Própria	Imprópria	Imprópria	
65	Em frente à Rua Gaspar Ferrari - Pajuçara			Maceió	Própria		Própria	Própria	Imprópria	Própria	
70	200m ao norte da Petiscaria Alpio - Pajuçara			Maceió	Própria		Própria	Própria	Imprópria	Imprópria	
75	Em frente ao Edifício Versales - Pajuçara			Maceió	Própria		Própria	Própria	Imprópria	Imprópria	
80	Em frente à Quadra de Foot-Voley - Ponta Verde			Maceió	Própria		Própria	Própria	Imprópria	Imprópria	
85	Em frente ao Edifício João Paulo II - Ponta Verde			Maceió	Própria		Própria	Própria	Imprópria	Imprópria	
90	Em frente à Avenida Amélia Rosa - Jatiúca			Maceió	Própria		Própria	Própria	Imprópria	Imprópria	
100	100m ao sul da embocadura da Lagoa da Anta - Jatiúca			Maceió	Própria		Própria	Própria	Imprópria	Imprópria	
105	Em frente à Praça Ganga Zumba - Cruz das Almas			Maceió	Imprópria		Imprópria	Imprópria	Imprópria	Imprópria	
106	Em frente ao Condomínio Solaris - Cruz das Almas			Maceió	-		Imprópria	Imprópria	Imprópria	Imprópria	
115	Em frente ao Restaurante Bem			Maceió	Própria		Própria	Imprópria	Imprópria	Imprópria	
120	Em frente à Rua "A" - Jacarecica			Maceió	Própria		Própria	Própria	Imprópria	Própria	
125	Em frente à Barraca do Figueiroa - Guaxuma			Maceió	Própria		Própria	Própria	Imprópria	Imprópria	
130	Em frente ao Balneário da ASSEFAL - Garça Torta			Maceió	Própria		Própria	Própria	Imprópria	Própria	
134	Em frente à Barraca do Doquinha - Riacho Doce			Maceió	Própria		Própria	Imprópria	Imprópria	Imprópria	
135	300m ao norte da Embocadura do Rio Pratagy			Maceió	Própria		Imprópria	Imprópria	Imprópria	Imprópria	
140	Em frente à Barraca da Bau - Mirante			Maceió	Própria		Própria	Própria	Própria	Própria	
145	Entrada da rua de acesso à praia - Ipioca			Maceió	Própria		Própria	Própria	Própria	Própria	
150	Em frente ao poste A/392 - 20/2799 - Costa Brava			Maceió	Própria		Própria	Própria	Imprópria	Própria	
155	Em frente ao Bar do Caranguejo			Paripueira	Própria		Própria	Própria	Própria	Própria	
160	Em frente ao Restaurante Sonho Verde - Sonho Verde			Paripueira	Própria		Própria	Própria	Própria	Própria	
161	Entrada do Loteamento Tabuba			Barra de Santo Antônio	Própria		Própria	Própria	Própria	Própria	
165	Em frente à Rua Francisco de Barros Regis			Japaratinga	Própria		Própria	Própria	Própria	Própria	
170	Em frente à Rua Amaro Calaça Wanderley			Japaratinga	Própria		Própria	Própria	Própria	Própria	
175	Em frente à foz do Rio Salgado			Maragogi	Própria		Própria	Própria	Imprópria	Imprópria	
180	Em frente à Escola Manoel M. Costa - São Bento			Maragogi	Própria		Própria	Própria	Imprópria	Imprópria	
185	Em frente à foz do Rio Maragogi			Maragogi	Própria		Própria	Própria	Imprópria	Imprópria	
190	Em frente à Praça da Melhor Idade			Maragogi	Própria		Própria	Própria	Própria	Própria	
195	Em frente à Praça Multieventos			Maragogi	Própria		Própria	Imprópria	Imprópria	Imprópria	
200	Em frente à Rua Nossa Senhora da Guia - Barra Grande			Maragogi	Própria		Própria	Própria	Própria	Própria	
205	Em frente à foz do Rio Persinunga			Maragogi	Própria		Própria	Imprópria	Imprópria	Imprópria	
215	Em frente ao Hotel Village Galés			Maragogi	Própria		Própria	Própria	Imprópria	Própria	



RESULTADO DE ENSAIOS ANALÍTICOS/BALNEABILIDADE DAS PRAIAS DE ALAGOAS - REAB								
				Nº / Ano:	006/2002	007/2002	008/2002	009/2002
COD.	PONTO DE COLETA	LAT.	LONG.	MUNICIPIO	CATEGORIA			
Praias do Litoral Médio								
Chuva nas últimas 24h?					Sim	Sim	Sim	Não
Data da coleta:					04/02/02	11/02/02	18/02/02	25/02/02
5	Praia da Atalaia			Barra de São Miguel	Imprópria	Imprópria	Imprópria	Imprópria
10	Em frente ao Terminal Turístico			Barra de São Miguel	Própria	Própria	Própria	Própria
15	Em frente à Barraca Scorpion - Praia do Francês			Marechal Deodoro	Própria	Própria	Própria	Própria
16	100m ao sul da Pousada Tortuga - Praia do Francês			Marechal Deodoro	Própria	Própria	Própria	Própria
20	Em frente à entrada do DETRAN - Pontal da Barra			Maceió	Imprópria	Imprópria	Imprópria	Própria
21	400m ao sul do Emissário da TRIKEM - Pontal da Barra			Maceió	Imprópria	Imprópria	Imprópria	Própria
25	Em frente à Rua Oséas Rosas - Trapiche da Barra			Maceió	Imprópria	Imprópria	Imprópria	Própria
30	500m ao sul do Emissário da CASAL - Trapiche			Maceió	Imprópria	Imprópria	Imprópria	Imprópria
35	500m ao norte do Emissário da CASAL - Sobral			Maceió	Imprópria	Imprópria	Imprópria	Imprópria
36	Em frente ao Posto Avenida - Duque de Caxias			Maceió	Imprópria	Imprópria	Imprópria	Imprópria
40	Em frente às Lojas Americanas - Duque de Caxias			Maceió	Imprópria	Imprópria	Imprópria	Imprópria
41	± 50m ao sul da foz do Riacho Salgadinho			Maceió	Imprópria	Imprópria	Imprópria	Imprópria
42	Em frente à Foz do Riacho Salgadinho			Maceió	Imprópria	Imprópria	Imprópria	Imprópria
45	± 50m ao norte da foz do Riacho Salgadinho (em frente ao Coreto)			Maceió	Imprópria	Imprópria	Imprópria	Imprópria
46	Em frente à Balança do Peixe de Jaraguá			Maceió	Imprópria	Imprópria	Imprópria	Imprópria
50	Em frente à Barraca Solara - Pajuçara			Maceió	Própria	-	Imprópria	Própria
55	Em frente ao Edifício Canoas nº 775 - Pajuçara			Maceió	Imprópria	Imprópria	Imprópria	Imprópria
60	Em frente ao Iate Clube Pajuçara - Pajuçara			Maceió	Imprópria	Imprópria	Imprópria	Própria
65	Em frente à Rua Gaspar Ferrari - Pajuçara			Maceió	Imprópria	Imprópria	Imprópria	Imprópria
70	200m ao norte da Petiscaria Alípio - Pajuçara			Maceió	Imprópria	Imprópria	Imprópria	Própria
75	Em frente ao Edifício Versales - Pajuçara			Maceió	Imprópria	Imprópria	Imprópria	Imprópria
80	Em frente à Quadra de Foot-Voley - Ponta Verde			Maceió	Imprópria	Imprópria	Imprópria	Própria
85	Em frente ao Edifício João Paulo II - Ponta Verde			Maceió	Imprópria	Imprópria	Imprópria	Própria
90	Em frente à Avenida Amélia Rosa - Jatiúca			Maceió	Imprópria	Imprópria	Imprópria	Própria
100	100m ao sul da embocadura da Lagoa da Anta - Jatiúca			Maceió	Imprópria	Imprópria	Imprópria	Própria
105	Em frente à Praça Ganga Zumba - Cruz das Almas			Maceió	Imprópria	Imprópria	Imprópria	Imprópria
106	Em frente ao Condomínio Solaris - Cruz das Almas			Maceió	Imprópria	Imprópria	Imprópria	Própria
115	Em frente ao Restaurante Bem			Maceió	Imprópria	Imprópria	Imprópria	Própria
120	Em frente à Rua "A" - Jacarecica			Maceió	Imprópria	Imprópria	Imprópria	Própria
125	Em frente à Barraca do Figueiroa - Guaxuma			Maceió	Imprópria	Imprópria	Imprópria	Própria
130	Em frente ao Balneário da ASSEFAL - Garça Torta			Maceió	Imprópria	Imprópria	Imprópria	Própria
134	Em frente à Barraca do Doquinho - Riacho Doce			Maceió	Imprópria	Imprópria	Imprópria	Própria
135	300m ao norte da Embocadura do Rio Pratagy			Maceió	Imprópria	Imprópria	Imprópria	Imprópria
140	Em frente à Barraca da Bau - Mirante			Maceió	Própria	Própria	Própria	-
145	Entrada da rua de acesso à praia - Ipioca			Maceió	Própria	Própria	Própria	-
150	Em frente ao poste A/392 - 20/2 799 - Costa Brava			Maceió	Própria	-	Própria	Própria
155	Em frente ao Bar do Caranguejo			Paripueira	Própria	Própria	Própria	-
160	Em frente ao Restaurante Sonho Verde - Sonho Verde			Paripueira	Própria	Própria	Própria	Própria
161	Entrada do Loteamento Tabuba			Barra de Santo Antônio	Própria	Própria	Própria	Própria
165	Em frente à Rua Francisco de Barros Regis			Japaratinga	Imprópria	Imprópria	Imprópria	Própria
170	Em frente à Rua Amaro Calaça Wanderley			Japaratinga	Imprópria	Imprópria	Imprópria	Imprópria
175	Em frente à foz do Rio Salgado			Maragogi	Imprópria	Imprópria	Imprópria	Imprópria
180	Em frente à Escola Manoel M. Costa - São Bento			Maragogi	Imprópria	Imprópria	Imprópria	Própria
185	Em frente à foz do Rio Maragogi			Maragogi	Imprópria	Imprópria	Imprópria	Imprópria
190	Em frente à Praça da Melhor Idade			Maragogi	Imprópria	Imprópria	Imprópria	Própria
195	Em frente à Praça Multieventos			Maragogi	Imprópria	Imprópria	Imprópria	Imprópria
200	Em frente à Rua Nossa Senhora da Guia - Barra Grande			Maragogi	Própria	Própria	Própria	Própria
205	Em frente à foz do Rio Persinunga			Maragogi	Imprópria	Imprópria	Imprópria	Própria
215	Em frente ao Hotel Village Galés			Maragogi	Imprópria	Imprópria	Imprópria	Imprópria



RESULTADO DE ENSAIOS ANALÍTICOS/BALNEABILIDADE DAS PRAIAS DE ALAGOAS - REAB									
COD.	PONTO DE COLETA	LAT.	LONG.	MUNICÍPIO	Nº / Ano:	010/2002	011/2002	012/2002	013/2002
					CATEGORIA				
Praias do Litoral Médio									
					Chuva nas últimas 24h?	Não	Não	Sim	Não
					Data da coleta:	04/03/02	11/03/02	18/03/02	25/03/02
5	Praia da Atalaia			Barra de São Miguel	Própria	Própria	Imprópria	Imprópria	
10	Em frente ao Terminal Turístico			Barra de São Miguel	Própria	Própria	Própria	Própria	
15	Em frente à Barraca Scorpion - Praia do Francês			Marechal Deodoro	-	Própria	Própria	Própria	
16	100m ao sul da Pousada Tortuga - Praia do Francês			Marechal Deodoro	Própria	Própria	Própria	Própria	
20	Em frente à entrada do DETRAN - Pontal da Barra			Maceió	Própria	Própria	Própria	Própria	
21	400m ao sul do Emissário da TRIKEM - Pontal da Barra			Maceió	Própria	Própria	Própria	Própria	
25	Em frente à Rua Oséas Rosas - Trapiche da Barra			Maceió	Própria	Própria	Própria	Própria	
30	500m ao sul do Emissário da CASAL - Trapiche			Maceió	Imprópria	Imprópria	Imprópria	Imprópria	
35	500m ao norte do Emissário da CASAL - Sobral			Maceió	Imprópria	Imprópria	Imprópria	Imprópria	
36	Em frente ao Posto Avenida - Duque de Caxias			Maceió	Imprópria	Imprópria	Imprópria	Imprópria	
40	Em frente às Lojas Americanas - Duque de Caxias			Maceió	Imprópria	Imprópria	Imprópria	Imprópria	
41	± 50m ao sul da foz do Riacho Salgadinho			Maceió	Imprópria	Imprópria	Imprópria	Imprópria	
42	Em frente à Foz do Riacho Salgadinho			Maceió	Imprópria	Imprópria	Imprópria	Imprópria	
45	± 50m ao norte da foz do Riacho Salgadinho (em frente ao Coreto)			Maceió	Imprópria	Imprópria	Imprópria	Imprópria	
46	Em frente à Balança do Peixe de Jaraguá			Maceió	Imprópria	Imprópria	Imprópria	Imprópria	
50	Em frente à Barraca Solara - Pajuçara			Maceió	Própria	Própria	Própria	Própria	
55	Em frente ao Edifício Canoas nº 775 - Pajuçara			Maceió	Própria	Própria	Imprópria	Própria	
60	Em frente ao Iate Clube Pajuçara - Pajuçara			Maceió	Própria	Própria	Própria	Própria	
65	Em frente à Rua Gaspar Ferrari - Pajuçara			Maceió	Própria	Própria	Própria	Própria	
70	200m ao norte da Petiscaria Alípio - Pajuçara			Maceió	Própria	Própria	Própria	Própria	
75	Em frente ao Edifício Versales - Pajuçara			Maceió	Imprópria	Imprópria	Imprópria	Imprópria	
80	Em frente à Quadra de Foot-Voley - Ponta Verde			Maceió	Própria	Própria	Própria	Própria	
85	Em frente ao Edifício João Paulo II - Ponta Verde			Maceió	Própria	Própria	Própria	Própria	
90	Em frente à Avenida Amélia Rosa - Jatiúca			Maceió	Própria	Própria	Imprópria	Imprópria	
100	100m ao sul da embocadura da Lagoa da Anta - Jatiúca			Maceió	Própria	Imprópria	Própria	Própria	
105	Em frente à Praça Ganga Zumba - Cruz das Almas			Maceió	Própria	Própria	Imprópria	Própria	
106	Em frente ao Condomínio Solaris - Cruz das Almas			Maceió	Própria	Própria	Própria	Própria	
115	Em frente ao Restaurante Bem			Maceió	Própria	Própria	Própria	Própria	
120	Em frente à Rua "A" - Jacareica			Maceió	Própria	Própria	Própria	Própria	
125	Em frente à Barraca do Figueiroa - Guaxuma			Maceió	Própria	Própria	Própria	Própria	
130	Em frente ao Balneário da ASSEFAL - Garça Torta			Maceió	Própria	Própria	Própria	Própria	
134	Em frente à Barraca do Doquinha - Riacho Doce			Maceió	Própria	Própria	Imprópria	Imprópria	
135	300m ao norte da Embocadura do Rio Pratagy			Maceió	Própria	Imprópria	Imprópria	Imprópria	
140	Em frente à Barraca da Bau - Mirante			Maceió	Própria	Própria	Própria	Própria	
145	Entrada da rua de acesso à praia - Ipioca			Maceió	Própria	Própria	Própria	Própria	
150	Em frente ao poste A/392 - 20/2796 - Costa Brava			Maceió	Própria	Própria	Própria	Própria	
155	Em frente ao Bar do Caranguejo			Paripueira	Própria	Própria	Própria	Própria	
160	Em frente ao Restaurante Sonho Verde - Sonho Verde			Paripueira	Própria	Própria	Própria	Própria	
161	Entrada do Loteamento Tabuba			Barra de Santo Antônio	Própria	Própria	Própria	Própria	
165	Em frente à Rua Francisco de Barros Regis			Japaratinga	Própria	Própria	Própria	Própria	
170	Em frente à Rua Amaro Calça Wanderley			Japaratinga	Própria	Própria	Própria	Própria	
175	Em frente à foz do Rio Salgado			Maragogi	Própria	Própria	Própria	Própria	
180	Em frente à Escola Manoel M. Costa - São Bento			Maragogi	Própria	Própria	Própria	Própria	
185	Em frente à foz do Rio Maragogi			Maragogi	Própria	Própria	Imprópria	Imprópria	
190	Em frente à Praça da Melhor Idade			Maragogi	Própria	Própria	Própria	Própria	
195	Em frente à Praça Multieventos			Maragogi	Imprópria	Imprópria	Imprópria	Imprópria	
200	Em frente à Rua Nossa Senhora da Guia - Barra Grande			Maragogi	Própria	Própria	Própria	Própria	
205	Em frente à foz do Rio Persinunga			Maragogi	Própria	Própria	Própria	Própria	
215	Em frente ao Hotel Vila Galés			Maragogi	Imprópria	Imprópria	Imprópria	Imprópria	



RESULTADO DE ENSAIOS ANALÍTICOS/BALNEABILIDADE DAS PRAIAS DE ALAGOAS - REAB								
		NP / Ano:		014/2002	015/2002	016/2002	017/2002	018/2002
COD.	PONTO DE COLETA	LA LONG. T.	MUNICIPIO	CATEGORIA				
Praias do Litoral Médio								
Chuva nas últimas 24h?				Sim	Sim	Sim	Sim	Sim
Data da coleta:				01/04/02	08/04/02	15/04/02	22/04/02	29/04/02
5	Praia da Atalaia		Barra de São Miguel	Imprópria	Imprópria	Imprópria	Imprópria	Própria
10	Em frente ao Terminal Turístico		Barra de São Miguel	Própria	Própria	Própria	Própria	Própria
15	Em frente à Barraca Scorpion - Praia do Francês		Marechal Deodoro	Própria	Própria	Própria	Própria	Própria
15	100m ao sul da Pousada Tortuga - Praia do Francês		Marechal Deodoro	Própria	Própria	Própria	Própria	Própria
20	Em frente à entrada do DETRAN - Pontal da Barra		Maceió	Própria	Própria	Própria	Própria	Própria
21	400m ao sul do Emissário da TRIKEM - Pontal da Barra		Maceió	Própria	Própria	Própria	Própria	Própria
25	Em frente à Rua Oséas Rosas - Trapiche da Barra		Maceió	Própria	Própria	Própria	Própria	Própria
30	500m ao sul do Emissário da CASAL - Trapiche		Maceió	Imprópria	Imprópria	Imprópria	Imprópria	Própria
35	500m ao norte do Emissário da CASAL - Sobral		Maceió	Imprópria	Imprópria	Imprópria	Imprópria	Imprópria
35	Em frente ao Posto Avenida - Duque de Caxias		Maceió	Imprópria	Imprópria	Imprópria	Imprópria	Imprópria
40	Em frente às Lojas Americanas - Duque de Caxias		Maceió	Imprópria	Imprópria	Imprópria	Imprópria	Imprópria
41	± 50m ao sul da foz do Riacho Salgadinho		Maceió	Imprópria	Imprópria	Imprópria	Imprópria	Imprópria
42	Em frente à Foz do Riacho Salgadinho		Maceió	Imprópria	Imprópria	Imprópria	Imprópria	Imprópria
45	± 50m ao norte da foz do Riacho Salgadinho (em frente ao Coreto)		Maceió	Imprópria	Imprópria	Imprópria	Imprópria	Imprópria
46	Em frente à Balança do Peixe de Jaraguá		Maceió	Imprópria	Imprópria	Imprópria	Imprópria	Imprópria
50	Em frente à Barraca Solara - Pajuçara		Maceió	Própria	Própria	Própria	Própria	Própria
55	Em frente ao Edifício Canoas nº 775 - Pajuçara		Maceió	Imprópria	Imprópria	Própria	Própria	Própria
60	Em frente ao Iate Clube Pajuçara - Pajuçara		Maceió	Própria	Própria	Própria	Própria	Própria
65	Em frente à Rua Gaspar Ferrari - Pajuçara		Maceió	Própria	Própria	Própria	Própria	Própria
70	200m ao norte da Petiscaria Alípio - Pajuçara		Maceió	Própria	Própria	Própria	Própria	Própria
75	Em frente ao Edifício Versales - Pajuçara		Maceió	Imprópria	Imprópria	Imprópria	Imprópria	Imprópria
80	Em frente à Quadra de Foot-Voley - Ponta Verde		Maceió	Própria	Própria	Própria	Própria	Própria
85	Em frente ao Edifício João Paulo II - Ponta Verde		Maceió	Própria	Própria	Própria	Própria	Própria
90	Em frente à Avenida Amélia Rosa - Jatiúca		Maceió	Imprópria	Imprópria	Imprópria	Imprópria	Imprópria
100	100m ao sul da embocadura da Lagoa da Anta - Jatiúca		Maceió	Imprópria	Imprópria	Própria	Imprópria	Própria
105	Em frente à Praça Ganga Zumba - Cruz das Almas		Maceió	Própria	Própria	Própria	Imprópria	Imprópria
106	Em frente ao Condomínio Solaris - Cruz das Almas		Maceió	Imprópria	Imprópria	Própria	Própria	Própria
115	Em frente ao Restaurante Bem		Maceió	Imprópria	Imprópria	Própria	Própria	Própria
120	Em frente à Rua "A" - Jacarecica		Maceió	Própria	Própria	Própria	Própria	Própria
125	Em frente à Barraca do Figueiroa - Guaxuma		Maceió	Imprópria	Imprópria	Própria	Própria	Própria
130	Em frente ao Balneário da ASSEFAL - Garça Torta		Maceió	Própria	Própria	Própria	Própria	Própria
134	Em frente à Barraca do Doquinho - Riacho Doce		Maceió	Imprópria	Imprópria	Imprópria	Imprópria	Imprópria
135	300m ao norte da Embocadura do Rio Pratagy		Maceió	Imprópria	Imprópria	Própria	Imprópria	Própria
140	Em frente à Barraca da Bau - Mirante		Maceió	Própria	Própria	Própria	Própria	Própria
145	Entrada da rua de acesso à praia - Ipioca		Maceió	Própria	Própria	Própria	Própria	Própria
150	Em frente ao poste A/392 - 20/2799 - Costa Brava		Maceió	Própria	Própria	Própria	Própria	Própria
155	Em frente ao Bar do Caranguejo		Paripueira	Própria	Própria	Própria	Própria	Própria
160	Em frente ao Restaurante Sonho Verde - Sonho Verde		Paripueira	Própria	Própria	Própria	Própria	Própria
161	Entrada do Loteamento Tabuba		Barra de Santo Antônio	Própria	Própria	Própria	Própria	Própria
165	Em frente à Rua Francisco de Barros Regis		Japaratinga	Imprópria	Imprópria	Própria	Imprópria	Imprópria
170	Em frente à Rua Amaro Calaça Wanderley		Japaratinga	Imprópria	Imprópria	Imprópria	Imprópria	Imprópria
175	Em frente à foz do Rio Salgado		Maragogi	Própria	Própria	Imprópria	Imprópria	Imprópria
180	Em frente à Escola Manoel M. Costa - São Bento		Maragogi	Própria	Própria	Própria	Imprópria	Imprópria
185	Em frente à foz do Rio Maragogi		Maragogi	Imprópria	Imprópria	Imprópria	Imprópria	Própria
190	Em frente à Praça da Melhor Idade		Maragogi	Imprópria	Imprópria	Imprópria	Imprópria	Imprópria
195	Em frente à Praça Multieventos		Maragogi	Imprópria	Imprópria	Imprópria	Imprópria	Imprópria
200	Em frente à Rua Nossa Senhora da Guia - Barra Grande		Maragogi	Própria	Própria	Própria	Própria	Própria
205	Em frente à foz do Rio Persinunga		Maragogi	Própria	Própria	Própria	Imprópria	Imprópria
215	Em frente ao Hotel Village Galés		Maragogi	Própria	Própria	Própria	Própria	Própria



RESULTADO DE ENSAIOS ANALÍTICOS/BALNEABILIDADE DAS PRAIAS DE ALAGOAS - REAB								
				Nº / Ano:	019/2002	020/2002	021/2002	022/2002
COD.	PONTO DE COLETA	LAT.	LONG.	MUNICÍPIO	CATEGORIA			
Praias do Litoral Médio								
Chuva nas últimas 24h?					Sim	Sim	Sim	Sim
Data da coleta:					06/05/02	13/05/02	20/05/02	27/05/02
5	Praia da Atalaia			Barra de São Miguel	Imprópria	Própria	Própria	Própria
10	Em frente ao Terminal Turístico			Barra de São Miguel	Própria	Própria	Própria	Própria
15	Em frente à Barraca Scorpion - Praia do Francês			Marechal Deodoro	Própria	Própria	Própria	Própria
16	100m ao sul da Pousada Tortuga - Praia do Francês			Marechal Deodoro	Própria	Própria	Própria	Própria
20	Em frente à entrada do DETRAN - Pontal da Barra			Maceió	Própria	Própria	Própria	Própria
21	400m ao sul do Emissário da TRIKEM - Pontal da Barra			Maceió	Própria	Própria	Própria	Própria
25	Em frente à Rua Oséas Rosas - Trapiche da Barra			Maceió	Própria	Própria	Própria	Própria
30	500m ao sul do Emissário da CASAL - Trapiche			Maceió	Própria	Própria	Própria	Própria
35	500m ao norte do Emissário da CASAL - Sobral			Maceió	Imprópria	Própria	Imprópria	Imprópria
36	Em frente ao Posto Avenida - Duque de Caxias			Maceió	Imprópria	Própria	Imprópria	Imprópria
40	Em frente às Lojas Americanas - Duque de Caxias			Maceió	Imprópria	Imprópria	Imprópria	Imprópria
41	± 50m ao sul da foz do Riacho Salgadinho			Maceió	Imprópria	Imprópria	Imprópria	Imprópria
42	Em frente à Foz do Riacho Salgadinho			Maceió	Imprópria	Imprópria	Imprópria	Imprópria
45	± 50m ao norte da foz do Riacho Salgadinho (em frente ao Coreto)			Maceió	Imprópria	Imprópria	Imprópria	Imprópria
46	Em frente à Balança do Peixe de Jaraguá			Maceió	Imprópria	Imprópria	Imprópria	Imprópria
50	Em frente à Barraca Solara - Pajuçara			Maceió	Própria	Própria	Própria	Própria
55	Em frente ao Edifício Canoas nº 775 - Pajuçara			Maceió	Própria	Própria	Própria	Própria
60	Em frente ao Iate Clube Pajuçara - Pajuçara			Maceió	Própria	Própria	Própria	Própria
65	Em frente à Rua Gaspar Ferrari - Pajuçara			Maceió	Própria	Própria	Própria	Própria
70	200m ao norte da Petiscaria Alípio - Pajuçara			Maceió	Própria	Própria	Própria	Própria
75	Em frente ao Edifício Versales - Pajuçara			Maceió	Própria	Própria	Imprópria	Imprópria
80	Em frente à Quadra de Foot-Voley - Ponta Verde			Maceió	Própria	Própria	Própria	Própria
85	Em frente ao Edifício João Paulo II - Ponta Verde			Maceió	Própria	Própria	Própria	Própria
90	Em frente à Avenida Amélia Rosa - Jatiúca			Maceió	Imprópria	Imprópria	Própria	Imprópria
100	100m ao sul da embocadura da Lagoa da Anta - Jatiúca			Maceió	Própria	Própria	Própria	Própria
105	Em frente à Praça Ganga Zumba - Cruz das Almas			Maceió	Imprópria	Imprópria	Imprópria	Própria
106	Em frente ao Condomínio Solaris - Cruz das Almas			Maceió	Própria	Própria	Própria	Imprópria
115	Em frente ao Restaurante Bem			Maceió	Própria	Própria	Própria	Imprópria
120	Em frente à Rua "A" - Jacarecica			Maceió	Própria	Própria	Própria	Própria
125	Em frente à Barraca do Figueiroa - Guaxuma			Maceió	Própria	Própria	Própria	Própria
130	Em frente ao Balneário da ASSEFAL - Garça Torta			Maceió	Própria	Própria	Própria	Própria
134	Em frente à Barraca do Doquinha - Riacho Doce			Maceió	Imprópria	Imprópria	Imprópria	Imprópria
135	300m ao norte da Embocadura do Rio Pratagy			Maceió	Imprópria	Imprópria	Imprópria	Imprópria
140	Em frente à Barraca da Bau - Mirante			Maceió	Própria	Própria	Própria	Própria
145	Entrada da rua de acesso à praia - Ipioca			Maceió	Própria	Própria	Própria	Própria
150	Em frente ao poste A/392 - 20/2799 - Costa Brava			Maceió	Própria	Própria	Própria	Própria
155	Em frente ao Bar do Caranguejo			Paripueira	Própria	Própria	Própria	Própria
160	Em frente ao Restaurante Sonho Verde - Sonho Verde			Paripueira	Própria	Própria	Própria	Própria
161	Entrada do Loteamento Tabuba			Barra de Santo Antônio	Própria	Própria	Própria	Própria
165	Em frente à Rua Francisco de Barros Regis			Japaratinga	Imprópria	Imprópria	Imprópria	Imprópria
170	Em frente à Rua Amaro Calaça Wanderley			Japaratinga	Imprópria	Imprópria	Imprópria	Imprópria
175	Em frente à foz do Rio Salgado			Maragogi	Imprópria	Imprópria	Imprópria	Própria
180	Em frente à Escola Manoel M. Costa - São Bento			Maragogi	Imprópria	Imprópria	Imprópria	Imprópria
185	Em frente à foz do Rio Maragogi			Maragogi	Imprópria	Própria	Própria	Imprópria
190	Em frente à Praça da Melhor Idade			Maragogi	Imprópria	Imprópria	Imprópria	Imprópria
195	Em frente à Praça Multieventos			Maragogi	Imprópria	Própria	Própria	Própria
200	Em frente à Rua Nossa Senhora da Guia - Barra Grande			Maragogi	Própria	Própria	Própria	Própria
205	Em frente à foz do Rio Persinunga			Maragogi	Imprópria	Imprópria	Imprópria	Imprópria
215	Em frente ao Hotel Vilage Galés			Maragogi	Própria	Própria	Própria	Própria



RESULTADO DE ENSAIOS ANALÍTICOS/BALNEABILIDADE DAS PRAIAS DE ALAGOAS - REAB								
				Nº / Ano:	023/2002	024/2002	025/2002	026/2002
COD.	PONTO DE COLETA	LAT.	LONG.	MUNICÍPIO	CATEGORIA			
Pras do Litoral Médio								
Chuva nas últimas 24h?					Sim	Não	Sim	Sim
Data da coleta:					04/06/02	10/06/02	18 e 19/06/02	25/06/02
5	Praia da Atalaia			Barra de São Miguel	Imprópria	Própria	Própria	Própria
10	Em frente ao Terminal Turístico			Barra de São Miguel	Própria	Própria	Própria	Própria
15	Em frente à Barraca Scorpion - Praia do Francês			Marechal Deodoro	Própria	Própria	Própria	Própria
16	100m ao sul da Pousada Tortuga - Praia do Francês			Marechal Deodoro	Própria	Própria	Própria	Própria
20	Em frente à entrada do DETRAN - Pontal da Barra			Maceió	Própria	Própria	Imprópria	Imprópria
21	400m ao sul do Emissário da TRIKEM - Pontal da Barra			Maceió	Própria	Própria	Imprópria	Imprópria
25	Em frente à Rua Oséas Rosas - Trapiche da Barra			Maceió	Própria	Própria	Própria	Própria
30	500m ao sul do Emissário da CASAL - Trapiche			Maceió	Própria	Própria	Própria	Própria
35	500m ao norte do Emissário da CASAL - Sobral			Maceió	Imprópria	Própria	Imprópria	Própria
36	Em frente ao Posto Avenida - Duque de Caxias			Maceió	Própria	Imprópria	Imprópria	Imprópria
40	Em frente às Lojas Americanas - Duque de Caxias			Maceió	Imprópria	Imprópria	Imprópria	Imprópria
41	± 50m ao sul da foz do Riacho Salgadinho			Maceió	Imprópria	Imprópria	Imprópria	Imprópria
42	Em frente à Foz do Riacho Salgadinho			Maceió	Imprópria	Imprópria	Imprópria	Imprópria
45	± 50m ao norte da foz do Riacho Salgadinho (em frente ao Coreto)			Maceió	Imprópria	Imprópria	Imprópria	Imprópria
46	Em frente à Balança do Peixe de Jaraguá			Maceió	Imprópria	Imprópria	Imprópria	Imprópria
50	Em frente à Barraca Solara - Pajuçara			Maceió	Própria	Própria	Própria	Própria
55	Em frente ao Edifício Canoas nº 775 - Pajuçara			Maceió	Própria	Própria	Própria	Própria
60	Em frente ao Iate Clube Pajuçara - Pajuçara			Maceió	Própria	Própria	Imprópria	Imprópria
65	Em frente à Rua Gaspar Ferrari - Pajuçara			Maceió	Própria	Própria	Própria	Própria
70	200m ao norte da Petiscaria Alípio - Pajuçara			Maceió	Própria	Própria	Imprópria	Imprópria
75	Em frente ao Edifício Versales - Pajuçara			Maceió	Imprópria	Imprópria	Imprópria	Própria
80	Em frente à Quadra de Foot-Voley - Ponta Verde			Maceió	Própria	Própria	Própria	Própria
85	Em frente ao Edifício João Paulo II - Ponta Verde			Maceió	Própria	Própria	Própria	Própria
90	Em frente à Avenida Amélia Rosa - Jatiúca			Maceió	Própria	Própria	Imprópria	Imprópria
100	100m ao sul da embocadura da Lagoa da Anta - Jatiúca			Maceió	Própria	Própria	Própria	Própria
105	Em frente à Praça Ganga Zumba - Cruz das Almas			Maceió	Imprópria	Própria	Própria	Própria
106	Em frente ao Condomínio Solaris - Cruz das Almas			Maceió	Própria	Própria	Imprópria	Imprópria
115	Em frente ao Restaurante Bem			Maceió	Imprópria	Imprópria	Imprópria	Imprópria
120	Em frente à Rua "A" - Jacarecica			Maceió	Própria	Própria	Própria	Própria
125	Em frente à Barraca do Figueiroa - Guaxuma			Maceió	Própria	Própria	Própria	Própria
130	Em frente ao Balneário da ASSEFAL - Garça Torta			Maceió	Própria	Própria	Própria	Própria
134	Em frente à Barraca do Doquinho - Riacho Doce			Maceió	Imprópria	Própria	Própria	Própria
135	300m ao norte da Embocadura do Rio Pratagy			Maceió	Imprópria	Imprópria	Imprópria	Imprópria
140	Em frente à Barraca da Bau - Mirante			Maceió	Própria	Própria	Própria	Própria
145	Entrada da rua de acesso à praia - Ipioca			Maceió	Própria	Própria	Própria	Própria
150	Em frente ao poste A/392 - 20/2799 - Costa Brava			Maceió	Própria	Própria	Própria	Própria
155	Em frente ao Bar do Caranguejo			Paripueira	Própria	Própria	Própria	Própria
160	Em frente ao Restaurante Sonho Verde - Sonho Verde			Paripueira	Própria	Própria	Própria	Própria
161	Entrada do Loteamento Tabuba			Barra de Santo Antônio	Própria	Própria	Própria	Própria
165	Em frente à Rua Francisco de Barros Regis			Japaratinga	Imprópria	Imprópria	Imprópria	Imprópria
170	Em frente à Rua Amaro Calaça Wanderley			Japaratinga	Imprópria	Própria	Imprópria	Imprópria
175	Em frente à foz do Rio Salgado			Maragogi	Própria	Própria	Própria	Própria
180	Em frente à Escola Manoel M. Costa - São Bento			Maragogi	Imprópria	Própria	Imprópria	Imprópria
185	Em frente à foz do Rio Maragogi			Maragogi	Imprópria	Própria	Própria	Própria
190	Em frente à Praça da Melhor Idade			Maragogi	Imprópria	Própria	Própria	Própria
195	Em frente à Praça Multieventos			Maragogi	Própria	Própria	Própria	Própria
200	Em frente à Rua Nossa Senhora da Guia - Barra Grande			Maragogi	Própria	Própria	Própria	Própria
205	Em frente à foz do Rio Persinunga			Maragogi	Imprópria	Imprópria	Imprópria	Imprópria
215	Em frente ao Hotel Village Galés			Maragogi	Própria	Própria	Própria	Própria



RESULTADO DE ENSAIOS ANALÍTICOS/BALNEABILIDADE DAS PRAIAS DE ALAGOAS - REAB										
				Nº / Ano:	027/2002	028/2002	029/2002	030/2002	031/2002	
COD.	PONTO DE COLETA	LA	LONG.	MUNICIPIO	CATEGORIA					
		T.								
<b>Praias do Litoral Médio</b>										
					Chuva nas últimas 24h?	Sim	Sim	Não	Sim	Sim
					Data da coleta:	2/7/02	09 e 10/07/2002	15/07/02	22/07/02	29/07/02
5	Praia da Atalaia			Barra de São Miguel	Imprópria	Própria	Própria	Imprópria	Imprópria	
10	Em frente ao Terminal Turístico			Barra de São Miguel	Própria	Própria	Própria	Própria	Própria	
15	Em frente à Barraca Scorpion - Praia do Francês			Marechal Deodoro	Própria	Própria	Própria	Própria	Própria	
16	100m ao sul da Pousada Tortuga - Praia do Francês			Marechal Deodoro	Própria	Própria	Própria	Própria	Própria	
20	Em frente à entrada do DETRAN - Pontal da Barra			Maceió	Imprópria	Imprópria	Imprópria	Imprópria	Própria	
21	400m ao sul do Emissário da TRIKEM - Pontal da Barra			Maceió	Imprópria	Imprópria	Imprópria	Própria	Própria	
25	Em frente à Rua Oséas Rosas - Trapiche da Barra			Maceió	Própria	Própria	Própria	Própria	Própria	
30	500m ao sul do Emissário da CASAL - Trapiche			Maceió	Própria	Própria	Própria	Própria	Própria	
35	500m ao norte do Emissário da CASAL - Sobral			Maceió	Própria	Imprópria	Imprópria	Imprópria	Imprópria	
36	Em frente ao Posto Avenida - Duque de Caxias			Maceió	Imprópria	Imprópria	Imprópria	Imprópria	Imprópria	
40	Em frente às Lojas Americanas - Duque de Caxias			Maceió	Imprópria	Imprópria	Imprópria	Imprópria	Imprópria	
41	± 50m ao sul da foz do Riacho Salgadinho			Maceió	Imprópria	Imprópria	Imprópria	Imprópria	Imprópria	
42	Em frente à Foz do Riacho Salgadinho			Maceió	Imprópria	Imprópria	Imprópria	Imprópria	Imprópria	
45	± 50m ao norte da foz do Riacho Salgadinho (em frente ao Coreto)			Maceió	Imprópria	Imprópria	Imprópria	Imprópria	Imprópria	
46	Em frente à Balança do Peixe de Jaraguá			Maceió	Imprópria	Imprópria	Imprópria	Imprópria	Imprópria	
50	Em frente à Barraca Solara - Pajuçara			Maceió	Própria	Própria	Própria	Própria	Imprópria	
55	Em frente ao Edifício Canoas nº 775 - Pajuçara			Maceió	Própria	Própria	Própria	Própria	Imprópria	
60	Em frente ao Iate Clube Pajuçara - Pajuçara			Maceió	Imprópria	Imprópria	Imprópria	Imprópria	Imprópria	
65	Em frente à Rua Gaspar Ferrari - Pajuçara			Maceió	Própria	Própria	Própria	Própria	Imprópria	
70	200m ao norte da Petiscaria Alpino - Pajuçara			Maceió	Imprópria	Imprópria	Imprópria	Própria	Própria	
75	Em frente ao Edifício Versales - Pajuçara			Maceió	Própria	Própria	Própria	Própria	Própria	
80	Em frente à Quadra de Foot-Voley - Ponta Verde			Maceió	Própria	Própria	Própria	Própria	Própria	
85	Em frente ao Edifício João Paulo II - Ponta Verde			Maceió	Própria	Própria	Própria	Própria	Própria	
90	Em frente à Avenida Amélia Rosa - Jatiúca			Maceió	Imprópria	Imprópria	Imprópria	Própria	Imprópria	
100	100m ao sul da embocadura da Lagoa da Anta - Jatiúca			Maceió	Própria	Própria	Própria	Própria	Própria	
105	Em frente à Praça Ganga Zumba - Cruz das Almas			Maceió	Própria	Própria	Própria	Própria	Imprópria	
106	Em frente ao Condomínio Solaris - Cruz das Almas			Maceió	Imprópria	Imprópria	Imprópria	Imprópria	Imprópria	
115	Em frente ao Restaurante Bem			Maceió	Imprópria	Imprópria	Própria	Própria	Própria	
120	Em frente à Rua "A" - Jacarecica			Maceió	Própria	Própria	Própria	Própria	Própria	
125	Em frente à Barraca do Figueiroa - Guaxuma			Maceió	Própria	Própria	Própria	Própria	Própria	
130	Em frente ao Balneário da ASSEFAL - Garça Torta			Maceió	Própria	Própria	Própria	Própria	Própria	
134	Em frente à Barraca do Doquinho - Riacho Doce			Maceió	Própria	Imprópria	Imprópria	Imprópria	Imprópria	
135	300m ao norte da Embocadura do Rio Pratagy			Maceió	Imprópria	Imprópria	Imprópria	Própria	Própria	
140	Em frente à Barraca da Bau - Mirante			Maceió	Própria	Própria	Própria	Própria	Própria	
145	Entrada da rua de acesso à praia - Ipioca			Maceió	Própria	Própria	Própria	Própria	Própria	
150	Em frente ao poste A/392 - 20/2799 - Costa Brava			Maceió	Própria	Própria	Própria	Própria	Própria	
155	Em frente ao Bar do Caranguejo			Paripueira	Própria	Própria	Própria	Própria	Própria	
160	Em frente ao Restaurante Sonho Verde - Sonho Verde			Paripueira	Própria	Própria	Própria	Própria	Própria	
161	Entrada do Loteamento Tabuba			Barra de Santo Antônio	Própria	Própria	Própria	Própria	Própria	
165	Em frente à Rua Francisco de Barros Regis			Japaratinga	Imprópria	Imprópria	Imprópria	Imprópria	Imprópria	
170	Em frente à Rua Amaro Calaça Wanderley			Japaratinga	Própria	-	Imprópria	Imprópria	Imprópria	
175	Em frente à foz do Rio Salgado			Maragogi	Própria	Imprópria	Imprópria	Imprópria	Imprópria	
180	Em frente à Escola Manoel M. Costa - São Bento			Maragogi	Própria	Própria	Própria	Própria	Própria	
185	Em frente à foz do Rio Maragogi			Maragogi	Própria	Própria	Própria	Própria	Própria	
190	Em frente à Praça da Melhor Idade			Maragogi	Própria	Própria	Própria	Própria	Própria	
195	Em frente à Praça Multieventos			Maragogi	Própria	Própria	Própria	Própria	Própria	
200	Em frente à Rua Nossa Senhora da Guia - Barra Grande			Maragogi	Própria	Própria	Própria	Própria	Própria	
205	Em frente à foz do Rio Persinunga			Maragogi	Imprópria	Imprópria	Imprópria	Própria	Própria	
215	Em frente ao Hotel Village Galés			Maragogi	Própria	Própria	Própria	Própria	Própria	



RESULTADO DE ENSAIOS ANALÍTICOS/BALNEABILIDADE DAS PRAIAS DE ALAGOAS - REAB								
				Nº / Ano:	032/2002	033/2002	034/2002	035/2002
COD.	PONTO DE COLETA	LAT.	LONG.	MUNICÍPIO	CATEGORIA			
<b>Praias do Litoral Médio</b>								
				Chuva nas últimas 24h?	Não	Sim	Sim	Sim
				Data da coleta:	05/08/02	13/08/02	19/08/02	26/08/02
5	Praia da Atalaia			Barra de São Miguel	Imprópria	Imprópria	Imprópria	Imprópria
10	Em frente ao Terminal Turístico			Barra de São Miguel	Própria	Própria	Própria	Própria
15	Em frente à Barraca Scorpion - Praia do Francês			Marechal Deodoro	Própria	Própria	Própria	Própria
16	100m ao sul da Pousada Tortuga - Praia do Francês			Marechal Deodoro	Própria	Própria	Própria	Própria
20	Em frente à entrada do DETRAN - Pontal da Barra			Maceió	Própria	Própria	Própria	Própria
21	400m ao sul do Emissário da TRIKEM - Pontal da Barra			Maceió	Própria	Própria	Própria	Própria
25	Em frente à Rua Oséas Rosas - Trapiche da Barra			Maceió	Própria	Própria	Própria	Própria
30	500m ao sul do Emissário da CASAL - Trapiche			Maceió	Própria	Própria	Própria	Própria
35	500m ao norte do Emissário da CASAL - Sobral			Maceió	Imprópria	Imprópria	Imprópria	Imprópria
36	Em frente ao Posto Avenida - Duque de Caxias			Maceió	Imprópria	Imprópria	Imprópria	Imprópria
40	Em frente às Lojas Americanas - Duque de Caxias			Maceió	Imprópria	Imprópria	Imprópria	Imprópria
41	± 50m ao sul da foz do Riacho Salgadinho			Maceió	Imprópria	Imprópria	Imprópria	Imprópria
42	Em frente à Foz do Riacho Salgadinho			Maceió	Imprópria	Imprópria	Imprópria	Imprópria
45	± 50m ao norte da foz do Riacho Salgadinho (em frente ao Coreto)			Maceió	Imprópria	Imprópria	Imprópria	Imprópria
46	Em frente à Balança do Peixe de Jaraguá			Maceió	Imprópria	Imprópria	Imprópria	Imprópria
50	Em frente à Barraca Solara - Pajuçara			Maceió	Própria	Própria	Imprópria	Imprópria
55	Em frente ao Edifício Canoas nº 775 - Pajuçara			Maceió	Própria	Própria	Imprópria	Imprópria
60	Em frente ao Iate Clube Pajuçara - Pajuçara			Maceió	Própria	Própria	Própria	Própria
65	Em frente à Rua Gaspar Ferrari - Pajuçara			Maceió	Própria	Própria	Imprópria	Imprópria
70	200m ao norte da Petiscaria Alípio - Pajuçara			Maceió	Própria	Própria	Própria	Própria
75	Em frente ao Edifício Versales - Pajuçara			Maceió	Própria	Própria	Própria	Própria
80	Em frente à Quadra de Foot-Voley - Ponta Verde			Maceió	Própria	Própria	Imprópria	Própria
85	Em frente ao Edifício João Paulo II - Ponta Verde			Maceió	Própria	Própria	Própria	Própria
90	Em frente à Avenida Amélia Rosa - Jatiúca			Maceió	Própria	Própria	Própria	Própria
100	100m ao sul da embocadura da Lagoa da Anta - Jatiúca			Maceió	Própria	Própria	Própria	Própria
105	Em frente à Praça Ganga Zumba - Cruz das Almas			Maceió	Imprópria	Imprópria	Imprópria	Própria
106	Em frente ao Condomínio Solaris - Cruz das Almas			Maceió	Imprópria	Imprópria	Imprópria	Própria
115	Em frente ao Restaurante Bem			Maceió	Própria	Própria	Própria	Própria
120	Em frente à Rua "A" - Jacarecica			Maceió	Própria	Própria	Própria	Própria
125	Em frente à Barraca do Figueiroa - Guaxuma			Maceió	Própria	Própria	Própria	Própria
130	Em frente ao Balneário da ASSEFAL - Garça Torta			Maceió	Própria	Própria	Própria	Própria
134	Em frente à Barraca do Doquinha - Riacho Doce			Maceió	Imprópria	Própria	Imprópria	Imprópria
135	300m ao norte da Embocadura do Rio Pratagy			Maceió	Própria	Própria	Própria	Imprópria
140	Em frente à Barraca da Bau - Mirante			Maceió	Própria	Própria	Própria	Própria
145	Entrada da rua de acesso à praia - Ipioca			Maceió	Própria	Própria	Própria	Própria
150	Em frente ao poste A/392 - 20/2799 - Costa Brava			Maceió	Própria	Própria	Própria	Própria
155	Em frente ao Bar do Caranguejo			Paripueira	Própria	Própria	Própria	Própria
160	Em frente ao Restaurante Sonho Verde - Sonho Verde			Paripueira	Própria	Própria	Própria	Própria
161	Entrada do Loteamento Tabuba			Barra de Santo Antônio	Própria	Própria	Própria	Própria
165	Em frente à Rua Francisco de Barros Regis			Japaratinga	Imprópria	Própria	Imprópria	Imprópria
170	Em frente à Rua Amaro Calaça Wanderley			Japaratinga	Imprópria	Própria	Imprópria	Imprópria
175	Em frente à foz do Rio Salgado			Maragogi	Imprópria	Própria	Própria	Própria
180	Em frente à Escola Manoel M. Costa - São Bento			Maragogi	Própria	Própria	Própria	Imprópria
185	Em frente à foz do Rio Maragogi			Maragogi	Própria	Própria	Própria	Própria
190	Em frente à Praça da Melhor Idade			Maragogi	Própria	Própria	Própria	Imprópria
195	Em frente à Praça Multieventos			Maragogi	Própria	Própria	Própria	Própria
200	Em frente à Rua Nossa Senhora da Guia - Barra Grande			Maragogi	Própria	Própria	Própria	Própria
205	Em frente à foz do Rio Persinunga			Maragogi	Própria	Própria	Própria	Imprópria
215	Em frente ao Hotel Vilage Galés			Maragogi	Própria	Própria	Própria	Própria



RESULTADO DE ENSAIOS ANALÍTICOS/BALNEABILIDADE DAS PRAIAS DE ALAGOAS - REAB									
Nº / Ano:					036/2002	037/2002	038/2002	039/2002	040/2002
COD.	PONTO DE COLETA	LAT.	LONG.	MUNICÍPIO	CATEGORIA				
<b>Praias do Litoral Médio</b>									
Chuva nas últimas 24h?					Não	Sim	Não	Não	Não
Data da coleta:					02/09/02	09/09/02	16 e 18/09/02	23/09/02	30/09 e 01/10/02
5	Praia da Atalaia			Barra de São Miguel	Imprópria	Imprópria	Imprópria	Imprópria	Imprópria
10	Em frente ao Terminal Turístico			Barra de São Miguel	Própria	Própria	Própria	Própria	Própria
15	Em frente à Barraca Scorpion - Praia do Francês			Marechal Deodoro	Própria	Própria	Própria	Própria	Própria
16	100m ao sul da Pousada Tortuga - Praia do Francês			Marechal Deodoro	Própria	Própria	Própria	Própria	Própria
20	Em frente à entrada do DETRAN - Pontal da Barra			Maceió	Própria	Própria	Própria	Própria	Própria
21	400m ao sul do Emissário da TRIKEM - Pontal da Barra			Maceió	Própria	Imprópria	Imprópria	Imprópria	Imprópria
25	Em frente à Rua Oséas Rosas - Trapiche da Barra			Maceió	Própria	Imprópria	Imprópria	Imprópria	Imprópria
30	500m ao sul do Emissário da CASAL - Trapiche			Maceió	Própria	Imprópria	Própria	Própria	Própria
35	500m ao norte do Emissário da CASAL - Sobral			Maceió	Imprópria	Imprópria	Própria	Própria	Própria
36	Em frente ao Posto Avenida - Duque de Caxias			Maceió	Imprópria	Imprópria	Própria	Própria	Própria
40	Em frente às Lojas Americanas - Duque de Caxias			Maceió	Imprópria	Imprópria	Imprópria	Imprópria	Imprópria
41	± 50m ao sul da foz do Riacho Salgadinho			Maceió	Imprópria	Imprópria	Imprópria	Imprópria	Imprópria
42	Em frente à Foz do Riacho Salgadinho			Maceió	Imprópria	Imprópria	Imprópria	Imprópria	Imprópria
45	± 50m ao norte da foz do Riacho Salgadinho (em frente ao Coreto)			Maceió	Imprópria	Imprópria	Imprópria	Imprópria	Imprópria
46	Em frente à Balança do Peixe de Jaraguá			Maceió	Imprópria	Imprópria	Imprópria	Imprópria	Imprópria
50	Em frente à Barraca Solara - Pajuçara			Maceió	Própria	Imprópria	Própria	Própria	Própria
55	Em frente ao Edifício Canoas nº 775 - Pajuçara			Maceió	Imprópria	Imprópria	Imprópria	Imprópria	Própria
60	Em frente ao Iate Clube Pajuçara - Pajuçara			Maceió	Própria	Própria	Própria	Própria	Própria
65	Em frente à Rua Gaspar Ferrari - Pajuçara			Maceió	Própria	Imprópria	Própria	Própria	Própria
70	200m ao norte da Petiscaria Alípio - Pajuçara			Maceió	Própria	Imprópria	Própria	Própria	Própria
75	Em frente ao Edifício Versales - Pajuçara			Maceió	Própria	Imprópria	Própria	Própria	Própria
80	Em frente à Quadra de Foot-Voley - Ponta Verde			Maceió	Própria	Imprópria	Própria	Própria	Própria
85	Em frente ao Edifício João Paulo II - Ponta Verde			Maceió	Própria	Imprópria	Própria	Própria	Própria
90	Em frente à Avenida Amélia Rosa - Jatiúca			Maceió	Própria	Imprópria	Própria	Própria	Própria
100	100m ao sul da embocadura da Lagoa da Anta - Jatiúca			Maceió	Própria	Imprópria	Própria	Própria	Própria
105	Em frente à Praça Ganga Zumba - Cruz das Almas			Maceió	Própria	Própria	Própria	Própria	Própria
106	Em frente ao Condomínio Solaris - Cruz das Almas			Maceió	Própria	Própria	Própria	Própria	Imprópria
115	Em frente ao Restaurante Bem			Maceió	Própria	Própria	Imprópria	Imprópria	Imprópria
120	Em frente à Rua "A" - Jacarecica			Maceió	Própria	Imprópria	Própria	Própria	Própria
125	Em frente à Barraca do Figueiroa - Guaxuma			Maceió	Própria	Própria	Própria	Própria	Própria
130	Em frente ao Balneário da ASSEFAL - Garça Torta			Maceió	Própria	Imprópria	Própria	Própria	Imprópria
134	Em frente à Barraca do Doquinha - Riacho Doce			Maceió	Imprópria	Imprópria	Imprópria	Imprópria	Própria
135	300m ao norte da Embocadura do Rio Pratagy			Maceió	Imprópria	Imprópria	Imprópria	Imprópria	Imprópria
140	Em frente à Barraca da Bau - Mirante			Maceió	Própria	Própria	Própria	Própria	Própria
145	Entrada da rua de acesso à praia - Ipioca			Maceió	Própria	Própria	Própria	Própria	Própria
150	Em frente ao poste A/392 - 20/2799 - Costa Brava			Maceió	Própria	Própria	Própria	Própria	Própria
155	Em frente ao Bar do Caranguejo			Paripueira	Própria	Própria	Própria	Própria	Própria
160	Em frente ao Restaurante Sonho Verde - Sonho Verde			Paripueira	Própria	Própria	Própria	Própria	Própria
161	Entrada do Loteamento Tabuba			Barra de Santo Antônio	Própria	Própria	Própria	Própria	Própria
165	Em frente à Rua Francisco de Barros Regis			Japaratinga	Imprópria	Imprópria	Imprópria	Imprópria	Própria
170	Em frente à Rua Amaro Calça Wanderley			Japaratinga	Imprópria	Imprópria	Imprópria	Imprópria	Imprópria
175	Em frente à foz do Rio Salgado			Maragogi	Própria	Imprópria	Imprópria	Imprópria	Própria
180	Em frente à Escola Manoel M. Costa - São Bento			Maragogi	Imprópria	Imprópria	Imprópria	Imprópria	Imprópria
185	Em frente à foz do Rio Maragogi			Maragogi	Própria	Própria	Própria	Própria	Própria
190	Em frente à Praça da Melhor Idade			Maragogi	Imprópria	Imprópria	Imprópria	Imprópria	Própria
195	Em frente à Praça Multieventos			Maragogi	Própria	Imprópria	Própria	Própria	Própria
200	Em frente à Rua Nossa Senhora da Guia - Barra Grande			Maragogi	Própria	Própria	Própria	Própria	Própria
205	Em frente à foz do Rio Persinunga			Maragogi	Imprópria	Imprópria	Imprópria	Imprópria	Imprópria
215	Em frente ao Hotel Village Galês			Maragogi	Própria	Própria	Própria	Própria	Própria



RESULTADO DE ENSAIOS ANALÍTICOS/BALNEABILIDADE DAS PRAIAS DE ALAGOAS - REAB									
COD.	PONTO DE COLETA	LAT.	LON G.	MUNICIPIÓ	Nº / Ano:	041/2002	042/2002	043/2002	044/2002
					CATEGORIA				
<b>Praias do Litoral Médio</b>									
					Chuva nas últimas 24h?	Sim	Não/Sim	Não	Não
					Data da coleta:	08/10/02	14 e 15/10/02	21/10/02	29/10/02
5	Praia da Atalaia			Barra de São Miguel	Própria	Própria	Própria	Própria	
10	Em frente ao Terminal Turístico			Barra de São Miguel	Própria	Própria	Própria	Própria	
15	Em frente à Barraca Scorpion - Praia do Francês			Marechal Deodoro	Própria	Própria	Própria	Própria	
16	100m ao sul da Pousada Tortuga - Praia do Francês			Marechal Deodoro	Própria	Própria	Própria	Própria	
20	Em frente à entrada do DETRAN - Pontal da Barra			Maceió	Própria	Própria	Própria	Própria	
21	400m ao sul do Emissário da TRIKEM - Pontal da Barra			Maceió	Imprópria	Própria	Própria	Própria	
25	Em frente à Rua Oséas Rosas - Trapiche da Barra			Maceió	Imprópria	Própria	Própria	Própria	
30	500m ao sul do Emissário da CASAL - Trapiche			Maceió	Própria	Própria	Própria	Própria	
35	500m ao norte do Emissário da CASAL - Sobral			Maceió	Própria	Própria	Imprópria	Própria	
36	Em frente ao Posto Avenida - Duque de Caxias			Maceió	Própria	Própria	Própria	Própria	
40	Em frente às Lojas Americanas - Duque de Caxias			Maceió	Imprópria	Imprópria	Imprópria	Imprópria	
41	± 50m ao sul da foz do Riacho Salgadinho			Maceió	Imprópria	Imprópria	Imprópria	Imprópria	
42	Em frente à Foz do Riacho Salgadinho			Maceió	Imprópria	Imprópria	Imprópria	Imprópria	
45	± 50m ao norte da foz do Riacho Salgadinho (em frente ao Coreto)			Maceió	Imprópria	Imprópria	Imprópria	Imprópria	
46	Em frente à Balança do Peixe de Jaraguá			Maceió	Imprópria	Imprópria	Imprópria	Imprópria	
50	Em frente à Barraca Solara - Pajuçara			Maceió	Própria	Própria	Própria	Própria	
55	Em frente ao Edifício Canoas nº 775 - Pajuçara			Maceió	Própria	Própria	Própria	Própria	
60	Em frente ao Iate Clube Pajuçara - Pajuçara			Maceió	Própria	Própria	Própria	Própria	
65	Em frente à Rua Gaspar Ferrari - Pajuçara			Maceió	Própria	Própria	Própria	Própria	
70	200m ao norte da Petiscaria Alípio - Pajuçara			Maceió	Própria	Própria	Própria	Própria	
75	Em frente ao Edifício Versales - Pajuçara			Maceió	Própria	Própria	Própria	Própria	
80	Em frente à Quadra de Foot-Volley - Ponta Verde			Maceió	Própria	Própria	Própria	Própria	
85	Em frente ao Edifício João Paulo II - Ponta Verde			Maceió	Própria	Própria	Própria	Própria	
90	Em frente à Avenida Amélia Rosa - Jatiúca			Maceió	Imprópria	Própria	Própria	Própria	
100	100m ao sul da embocadura da Lagoa da Anta - Jatiúca			Maceió	Própria	Própria	Própria	Própria	
105	Em frente à Praça Ganga Zumba - Cruz das Almas			Maceió	Imprópria	Própria	Própria	Própria	
106	Em frente ao Condomínio Solaris - Cruz das Almas			Maceió	Imprópria	Imprópria	Imprópria	Imprópria	
115	Em frente ao Restaurante Bem			Maceió	Imprópria	Própria	Própria	Própria	
120	Em frente à Rua "A" - Jacarecica			Maceió	Própria	Própria	Própria	Própria	
125	Em frente à Barraca do Figueiroa - Guaxuma			Maceió	Própria	Própria	Própria	Própria	
130	Em frente ao Balneário da ASSEFAL - Garça Torta			Maceió	Própria	Própria	Própria	Própria	
134	Em frente à Barraca do Doquinha - Riacho Doce			Maceió	Imprópria	Imprópria	Imprópria	Imprópria	
135	300m ao norte da Embocadura do Rio Pratagy			Maceió	Imprópria	Imprópria	Imprópria	Imprópria	
140	Em frente à Barraca da Bau - Mirante			Maceió	Própria	Própria	Própria	Própria	
145	Entrada da rua de acesso à praia - Ipioca			Maceió	Própria	Própria	Própria	Própria	
150	Em frente ao poste A/392 - 20/2799 - Costa Brava			Maceió	Própria	Própria	Própria	Própria	
155	Em frente ao Bar do Caranguejo			Paripueira	Própria	Própria	Própria	Própria	
160	Em frente ao Restaurante Sonho Verde - Sonho Verde			Paripueira	Própria	Própria	Própria	Própria	
161	Entrada do Loteamento Tabuba			Barra de Santo Antônio	Própria	Própria	Própria	Própria	
165	Em frente à Rua Francisco de Barros Regis			Japaratinga	Imprópria	Imprópria	Imprópria	Imprópria	
170	Em frente à Rua Amaro Calaça Wanderley			Japaratinga	Imprópria	Imprópria	Imprópria	Imprópria	
175	Em frente à foz do Rio Salgado			Maragogi	Imprópria	Imprópria	Imprópria	Imprópria	
180	Em frente à Escola Manoel M. Costa - São Bento			Maragogi	Imprópria	Imprópria	Imprópria	Imprópria	
185	Em frente à foz do Rio Maragogi			Maragogi	Própria	Imprópria	Imprópria	Imprópria	
190	Em frente à Praça da Melhor Idade			Maragogi	Imprópria	Imprópria	Imprópria	Imprópria	
195	Em frente à Praça Multieventos			Maragogi	Imprópria	Imprópria	Imprópria	Imprópria	
200	Em frente à Rua Nossa Senhora da Guia - Barra Grande			Maragogi	Própria	Própria	Própria	Própria	
205	Em frente à foz do Rio Persinunga			Maragogi	Imprópria	Imprópria	Imprópria	Própria	
215	Em frente ao Hotel Village Galés			Maragogi	Própria	Própria	Própria	Própria	



RESULTADO DE ENSAIOS ANALÍTICOS/BALNEABILIDADE DAS PRAIAS DE ALAGOAS - REAB									
COD.	PONTO DE COLETA	LAT.	LONG.	MUNICÍPIO	Nº / Ano:	045/2002	046/2002	047/2002	048/2002
					CATEGORIA				
Praias do Litoral Médio									
					Chuva nas últimas 24h?	Não	Sim	Não	Não
					Data da coleta:	04 e 05/11/2002	11/11/02	18/11/02	25/11/02
5	Praia da Atalaia			Barra de São Miguel	Imprópria	Imprópria	Imprópria	Imprópria	Imprópria
10	Em frente ao Terminal Turístico			Barra de São Miguel	Própria	Própria	Própria	Própria	Própria
15	Em frente à Barraca Scorpion - Praia do Francês			Marechal Deodoro	Própria	Própria	Própria	Própria	Própria
16	100m ao sul da Pousada Tortuga - Praia do Francês			Marechal Deodoro	Própria	Própria	Própria	Própria	Própria
20	Em frente à entrada do DETRAN - Pontal da Barra			Maceió	Própria	Própria	Própria	Própria	Própria
21	400m ao sul do Emissário da TRIKEM - Pontal da Barra			Maceió	Própria	Própria	Própria	Própria	Própria
25	Em frente à Rua Oséas Rosas - Trapiche da Barra			Maceió	Própria	Própria	Própria	Própria	Própria
30	500m ao sul do Emissário da CASAL - Trapiche			Maceió	Própria	Própria	Própria	Própria	Própria
35	500m ao norte do Emissário da CASAL - Sobral			Maceió	Própria	Própria	Própria	Própria	Própria
36	Em frente ao Posto Avenida - Duque de Caxias			Maceió	Própria	Própria	Própria	Própria	Própria
40	Em frente às Lojas Americanas - Duque de Caxias			Maceió	Imprópria	Própria	Imprópria	Própria	Própria
41	± 50m ao sul da foz do Riacho Salgadinho			Maceió	Imprópria	Imprópria	Imprópria	Imprópria	Imprópria
42	Em frente à Foz do Riacho Salgadinho			Maceió	Imprópria	Imprópria	Imprópria	Imprópria	Imprópria
45	± 50m ao norte da foz do Riacho Salgadinho (em frente ao Coreto)			Maceió	Imprópria	Própria	Imprópria	Própria	Própria
46	Em frente à Balança do Peixe de Jaraguá			Maceió	Imprópria	Imprópria	Imprópria	Imprópria	Imprópria
50	Em frente à Barraca Solara - Pajuçara			Maceió	Própria	Própria	Própria	Própria	Própria
55	Em frente ao Edifício Canoas nº 775 - Pajuçara			Maceió	Própria	Própria	Própria	Própria	Própria
60	Em frente ao Iate Clube Pajuçara - Pajuçara			Maceió	Própria	Própria	Própria	Própria	Própria
65	Em frente à Rua Gaspar Ferrari - Pajuçara			Maceió	Própria	Própria	Própria	Própria	Própria
70	200m ao norte da Petiscaria Alípio - Pajuçara			Maceió	Própria	Própria	Própria	Própria	Própria
75	Em frente ao Edifício Versales - Pajuçara			Maceió	Própria	Própria	Própria	Própria	Própria
80	Em frente à Quadra de Foot-Voley - Ponta Verde			Maceió	Própria	Própria	Própria	Própria	Própria
85	Em frente ao Edifício João Paulo II - Ponta Verde			Maceió	Própria	Própria	Própria	Própria	Própria
90	Em frente à Avenida Amélia Rosa - Jatiúca			Maceió	Própria	Própria	Própria	Própria	Própria
100	100m ao sul da embocadura da Lagoa da Anta - Jatiúca			Maceió	Própria	Própria	Própria	Própria	Própria
105	Em frente à Praça Ganga Zumba - Cruz das Almas			Maceió	Própria	Própria	Própria	Própria	Própria
106	Em frente ao Condomínio Solaris - Cruz das Almas			Maceió	Própria	Própria	Própria	Própria	Própria
115	Em frente ao Restaurante Bem			Maceió	Própria	Própria	Própria	Própria	Própria
120	Em frente à Rua "A" - Jacarecica			Maceió	Própria	Própria	Própria	Própria	Própria
125	Em frente à Barraca do Figueiroa - Guaxuma			Maceió	Própria	Própria	Própria	Própria	Própria
130	Em frente ao Balneário da ASSEFAL - Garça Torta			Maceió	Própria	Própria	Própria	Própria	Própria
134	Em frente à Barraca do Doquinha - Riacho Doce			Maceió	Imprópria	Imprópria	Própria	Própria	Própria
135	300m ao norte da Embocadura do Rio Pratagy			Maceió	Imprópria	Imprópria	Imprópria	Imprópria	Imprópria
140	Em frente à Barraca da Bau - Mirante			Maceió	Própria	Própria	Própria	Própria	Própria
145	Entrada da rua de acesso à praia - Ipioca			Maceió	Própria	Própria	Própria	Própria	Própria
150	Em frente ao poste A/392 - 20/2799 - Costa Brava			Maceió	Própria	Própria	Própria	Própria	Própria
155	Em frente ao Bar do Caranguejo			Paripueira	Própria	Própria	Própria	Própria	Própria
160	Em frente ao Restaurante Sonho Verde - Sonho Verde			Paripueira	Própria	Própria	Imprópria	Própria	Própria
161	Entrada do Loteamento Tabuba			Barra de Santo Antônio	Imprópria	Própria	Imprópria	Imprópria	Imprópria
165	Em frente à Rua Francisco de Barros Regis			Japaratinga	Imprópria	Própria	Própria	Própria	Própria
170	Em frente à Rua Amaro Calaça Wanderley			Japaratinga	Imprópria	Própria	Própria	Própria	Própria
175	Em frente à foz do Rio Salgado			Maragogi	Imprópria	Própria	Própria	Própria	Própria
180	Em frente à Escola Manoel M. Costa - São Bento			Maragogi	Imprópria	Própria	Própria	Própria	Própria
185	Em frente à foz do Rio Maragogi			Maragogi	Imprópria	Própria	Própria	Própria	Própria
190	Em frente à Praça da Melhor idade			Maragogi	Imprópria	Própria	Própria	Própria	Própria
195	Em frente à Praça Multieventos			Maragogi	Imprópria	Própria	Própria	Própria	Própria
200	Em frente à Rua Nossa Senhora da Guia - Barra Grande			Maragogi	Própria	Própria	Própria	Própria	Própria
205	Em frente à foz do Rio Persinunga			Maragogi	Própria	Própria	Própria	Própria	Própria
215	Em frente ao Hotel Village Galés			Maragogi	Própria	Própria	Própria	Própria	Própria



RESULTADO DE ENSAIOS ANALÍTICOS/BALNEABILIDADE DAS PRAIAS DE ALAGOAS - REAB							
				Nº / Ano:	049/2002	050/2002	051/2002
COD.	PONTO DE COLETA	LAT.	LONG.	MUNICÍPIO	CATEGORIA		
Praias do Litoral Médio							
				Chuva nas últimas 24h?	Não	Não	Não
				Data da coleta:	02/12/02	05/12/02	16/12/02
5	Praia da Atalaia			Barra de São Miguel	Imprópria	Própria	Própria
10	Em frente ao Terminal Turístico			Barra de São Miguel	Própria	Própria	Própria
15	Em frente à Barraca Scorpion - Praia do Francês			Marechal Deodoro	Própria	Própria	Própria
16	100m ao sul da Pousada Tortuga - Praia do Francês			Marechal Deodoro	Própria	Própria	Própria
20	Em frente à entrada do DETRAN - Pontal da Barra			Maceió	Própria	Própria	Própria
21	400m ao sul do Emissário da TRIKEM - Pontal da Barra			Maceió	Própria	Própria	Própria
25	Em frente à Rua Oséas Rosas - Trapiche da Barra			Maceió	Própria	Própria	Própria
30	500m ao sul do Emissário da CASAL - Trapiche			Maceió	Própria	Própria	Própria
35	500m ao norte do Emissário da CASAL - Sobral			Maceió	Própria	Própria	Própria
36	Em frente ao Posto Avenida - Duque de Caxias			Maceió	Própria	Imprópria	Imprópria
40	Em frente às Lojas Americanas - Duque de Caxias			Maceió	Imprópria	Imprópria	Imprópria
41	± 50m ao sul da foz do Riacho Salgadinho			Maceió	Imprópria	Imprópria	Imprópria
42	Em frente à Foz do Riacho Salgadinho			Maceió	Imprópria	Imprópria	Imprópria
45	± 50m ao norte da foz do Riacho Salgadinho (em frente ao Careto)			Maceió	Própria	Imprópria	Imprópria
46	Em frente à Balança do Peixe de Jaraguá			Maceió	Imprópria	Imprópria	Imprópria
50	Em frente à Barraca Solara - Pajuçara			Maceió	Própria	Própria	Própria
55	Em frente ao Edifício Canoas nº 775 - Pajuçara			Maceió	Própria	Própria	Própria
60	Em frente ao Iate Clube Pajuçara - Pajuçara			Maceió	Própria	Própria	Própria
65	Em frente à Rua Gaspar Ferrari - Pajuçara			Maceió	Própria	Própria	Própria
70	200m ao norte da Petiscaria Alípio - Pajuçara			Maceió	Própria	Própria	Própria
75	Em frente ao Edifício Versales - Pajuçara			Maceió	Própria	Própria	Própria
80	Em frente à Quadra de Foot-Voley - Ponta Verde			Maceió	Própria	Própria	Própria
85	Em frente ao Edifício João Paulo II - Ponta Verde			Maceió	Própria	Própria	Própria
90	Em frente à Avenida Amélia Rosa - Jatiúca			Maceió	Própria	Própria	Própria
100	100m ao sul da embocadura da Lagoa da Anta - Jatiúca			Maceió	Própria	Própria	Própria
105	Em frente à Praça Ganga Zumba - Cruz das Almas			Maceió	Própria	Própria	Própria
106	Em frente ao Condomínio Solaris - Cruz das Almas			Maceió	Imprópria	Própria	Imprópria
115	Em frente ao Restaurante Bem			Maceió	Própria	Própria	Imprópria
120	Em frente à Rua "A" - Jacarecica			Maceió	Própria	Própria	Própria
125	Em frente à Barraca do Figueiroa - Guaxuma			Maceió	Própria	Própria	Própria
130	Em frente ao Balneário da ASSEFAL - Garça Torta			Maceió	Própria	Própria	Própria
134	Em frente à Barraca do Doquinha - Riacho Doce			Maceió	Própria	Própria	Própria
135	300m ao norte da Embocadura do Rio Pratagy			Maceió	Imprópria	Própria	Própria
140	Em frente à Barraca da Bau - Mirante			Maceió	Própria	Própria	Própria
145	Entrada da rua de acesso à praia - Ipioca			Maceió	Própria	Própria	Própria
150	Em frente ao poste A/392 - 20/2799 - Costa Brava			Maceió	Própria	Própria	Própria
155	Em frente ao Bar do Caranguejo			Paripueira	Própria	Própria	Própria
160	Em frente ao Restaurante Sonho Verde - Sonho Verde			Paripueira	Própria	Própria	Própria
161	Entrada do Loteamento Tabuba			Barra de Santo Antônio	Imprópria	Própria	Própria
165	Em frente à Rua Francisco de Barros Regis			Japaratinga	Própria	Própria	Própria
170	Em frente à Rua Amaro Calaça Wanderley			Japaratinga	Própria	Própria	Própria
175	Em frente à foz do Rio Salgado			Maragogi	Própria	Própria	Própria
180	Em frente à Escola Manoel M. Costa - São Bento			Maragogi	Própria	Própria	Própria
185	Em frente à foz do Rio Maragogi			Maragogi	Própria	Própria	Própria
190	Em frente à Praça da Melhor Idade			Maragogi	Imprópria	Imprópria	Imprópria
195	Em frente à Praça Múltieventos			Maragogi	Própria	Própria	Própria
200	Em frente à Rua Nossa Senhora da Guia - Barra Grande			Maragogi	Própria	Própria	Própria
205	Em frente à foz do Rio Persinunga			Maragogi	Própria	Própria	Própria
215	Em frente ao Hotel Village Galés			Maragogi	Própria	Própria	Própria





RESULTADO DE ENSAIOS ANALÍTICOS/BALNEABILIDADE DAS PRAIAS DE ALAGOAS - REAB									
COD.	PONTO DE COLETA	LAT.	LONG	MUNICÍPIO	Nº / Ano:	001/2003	002/2003	003/2003	004/2003
					CATEGORIA				
Praias do Litoral									
					Chuva nas últimas 24h?	Não	Não	Não	Não
					Data da coleta:	06/01/03	13/01/03	20/01/03	27/01/03
5	Praia da Atalaia			Barra de São Miguel	Própria	Imprópria	Imprópria	Imprópria	
10	Em frente ao Terminal Turístico			Barra de São Miguel	Própria	Própria	Própria	Própria	
15	Em frente à Barraca Scorpion - Praia do Francês			Marechal Deodoro	Própria	Própria	Própria	Própria	
16	100m ao sul da Pousada Tortuga - Praia do Francês			Marechal Deodoro	Própria	Própria	Própria	Própria	
20	Em frente à entrada do DETRAN - Pontal da Barra			Maceió	Própria	Própria	Própria	Própria	
21	400m ao sul do Emissário da TRIKEM - Pontal da Barra			Maceió	Própria	Própria	Própria	Própria	
25	Em frente à Rua Oséas Rosas - Trapiche da Barra			Maceió	Própria	Própria	Própria	Própria	
30	500m ao sul do Emissário da CASAL - Trapiche			Maceió	Própria	Própria	Própria	Própria	
35	500m ao norte do Emissário da CASAL - Sobral			Maceió	Própria	Própria	Imprópria	Imprópria	
36	Em frente ao Posto Avenida - Duque de Caxias			Maceió	Própria	Própria	Imprópria	Imprópria	
40	Em frente às Lojas Americanas - Duque de Caxias			Maceió	Imprópria	Imprópria	Imprópria	Imprópria	
41	± 50m ao sul da foz do Riacho Salgadinho			Maceió	Imprópria	Imprópria	Imprópria	Imprópria	
42	Em frente à Foz do Riacho Salgadinho			Maceió	Imprópria	Imprópria	Imprópria	Imprópria	
45	± 50m ao norte da foz do Riacho Salgadinho (em frente ao Coreto)			Maceió	Imprópria	Própria	Própria	Própria	
46	Em frente à Balança do Peixe de Jaraguá			Maceió	Imprópria	Própria	Própria	Própria	
50	Em frente à Barraca Solara - Pajuçara			Maceió	Própria	Própria	Própria	Própria	
55	Em frente ao Edifício Canoas nº 775 - Pajuçara			Maceió	Própria	Própria	Própria	Própria	
60	Em frente ao Iate Clube Pajuçara - Pajuçara			Maceió	Própria	Própria	Própria	Própria	
65	Em frente à Rua Gaspar Ferrari - Pajuçara			Maceió	Própria	Própria	Própria	Própria	
70	200m ao norte da Petiscaria Alípio - Pajuçara			Maceió	Própria	Própria	Própria	Própria	
75	Em frente ao Edifício Versales - Pajuçara			Maceió	Própria	Própria	Própria	Própria	
80	Em frente à Quadra de Foot-Voley - Ponta Verde			Maceió	Própria	Própria	Própria	Própria	
85	Em frente ao Edifício João Paulo II - Ponta Verde			Maceió	Própria	Própria	Própria	Própria	
90	Em frente à Avenida Amélia Rosa - Jatiúca			Maceió	Própria	Própria	Própria	Própria	
100	100m ao sul da embocadura da Lagoa da Anta - Jatiúca			Maceió	Própria	Própria	Própria	Própria	
105	Em frente à Praça Ganga Zumba - Cruz das Almas			Maceió	Própria	Própria	Própria	Própria	
106	Em frente ao Condomínio Solaris - Cruz das Almas			Maceió	Própria	Própria	Própria	Própria	
115	Em frente ao Restaurante Bem			Maceió	Imprópria	Própria	Própria	Própria	
120	Em frente à Rua "A" - Jacarecica			Maceió	Própria	Própria	Própria	Própria	
125	Em frente à Barraca do Figueiroa - Guaxuma			Maceió	Própria	Própria	Própria	Própria	
130	Em frente ao Balneário da ASSEFAL - Garça Torta			Maceió	Própria	Própria	Própria	Própria	
134	Em frente à Barraca do Doquinho - Riacho Doce			Maceió	Própria	Própria	Própria	Imprópria	
135	300m ao norte da Embocadura do Rio Pratagy			Maceió	Própria	Própria	Própria	Imprópria	
140	Em frente à Barraca da Bau - Mirante			Maceió	Própria	Própria	Própria	Própria	
145	Entrada da rua de acesso à praia - Ipioca			Maceió	Própria	Própria	Própria	Própria	
150	Em frente ao poste A/392 - 20/2799 - Costa Brava			Maceió	Própria	Própria	Própria	Própria	
155	Em frente ao Bar do Caranguejo			Paripueira	Própria	Própria	Própria	Própria	
160	Em frente ao Restaurante Sonho Verde - Sonho Verde			Paripueira	Própria	Própria	Própria	Própria	
161	Entrada do Loteamento Tabuba			Barra de Santo Antônio	Própria	Própria	Própria	Própria	
165	Em frente à Rua Francisco de Barros Régis			Japaratinga	Própria	Imprópria	Imprópria	Imprópria	
170	Em frente à Rua Amaro Calaça Wanderley			Japaratinga	Própria	Própria	Própria	Imprópria	
175	Em frente à foz do Rio Salgado			Maragogi	Própria	Própria	Própria	Imprópria	
180	Em frente à Escola Manoel M. Costa - São Bento			Maragogi	Própria	Própria	Própria	Imprópria	
185	Em frente à foz do Rio Maragogi			Maragogi	Própria	Própria	Própria	Própria	
190	Em frente à Praça da Melhor Idade			Maragogi	Própria	Própria	Própria	Própria	
195	Em frente à Praça Multieventos			Maragogi	Própria	Própria	Própria	Imprópria	
200	Em frente à Rua Nossa Senhora da Guia - Barra Grande			Maragogi	Própria	Própria	Própria	Própria	
205	Em frente à foz do Rio Persinunga			Maragogi	Própria	Própria	Própria	Imprópria	
215	Em frente ao Hotel Village Galés			Maragogi	Própria	Própria	Própria	Própria	



RESULTADO DE ENSAIOS ANALÍTICOS/BALNEABILIDADE DAS PRAIAS DE ALAGOAS - REAB								
				Nº / Ano:	005/2003	006/2003	007/2003	008/2003
COD.	PONTO DE COLETA	LAT.	LONG.	MUNICÍPIO	CATEGORIA			
Praias do Litoral Médio								
				Chuva nas últimas 24h?	Sim	Não	Sim	Sim
				Data da coleta:	03/02/03	11/02/03	17/02/03	24/02/03
5	Praia da Atalaia			Barra de São Miguel	Imprópria	Imprópria	Própria	Própria
10	Em frente ao Terminal Turístico			Barra de São Miguel	Própria	Própria	Própria	Própria
15	Em frente à Barraca Scorpion - Praia do Francês			Marechal Deodoro	Própria	Própria	Própria	Própria
16	100m ao sul da Pousada Tortuga - Praia do Francês			Marechal Deodoro	Própria	Própria	Própria	Própria
20	Em frente à entrada do DETRAN - Pontal da Barra			Maceió	Imprópria	Própria	Própria	Própria
21	400m ao sul do Emissário da BRASKEM - Pontal da Barra			Maceió	Própria	Própria	Própria	Própria
25	Em frente à Rua Oséas Rosas - Trapiche da Barra			Maceió	Imprópria	Própria	Própria	Própria
30	500m ao sul do Emissário da CASAL - Trapiche			Maceió	Própria	Própria	Própria	Própria
35	500m ao norte do Emissário da CASAL - Sobral			Maceió	Imprópria	Imprópria	Imprópria	Imprópria
36	Em frente ao Posto Avenida - Duque de Caxias			Maceió	Imprópria	Imprópria	Imprópria	Imprópria
40	Em frente às Lojas Americanas - Duque de Caxias			Maceió	Imprópria	Imprópria	Imprópria	Imprópria
41	± 50m ao sul da foz do Riacho Salgadinho			Maceió	Imprópria	Imprópria	Imprópria	Imprópria
42	Em frente à Foz do Riacho Salgadinho			Maceió	Imprópria	Imprópria	Imprópria	Imprópria
45	± 50m ao norte da foz do Riacho Salgadinho (em frente ao Coreto)			Maceió	Própria	Própria	Própria	Própria
46	Em frente à Balança do Peixe de Jaraguá			Maceió	Própria	Própria	Própria	Própria
50	Em frente à Barraca Solara - Pajuçara			Maceió	Própria	Própria	Própria	Própria
55	Em frente ao Edifício Canoas nº 775 - Pajuçara			Maceió	Própria	Própria	Própria	Própria
60	Em frente ao Iate Clube Pajuçara - Pajuçara			Maceió	Própria	Própria	Própria	Própria
65	Em frente à Rua Gaspar Ferrari - Pajuçara			Maceió	Própria	Própria	Própria	Própria
70	200m ao norte da Petiscaria Alpino - Pajuçara			Maceió	Própria	Própria	Própria	Própria
75	Em frente ao Edifício Versales - Pajuçara			Maceió	Própria	Própria	Própria	Própria
80	Em frente à Quadra de Foot-Voley - Ponta Verde			Maceió	Própria	Própria	Própria	Própria
85	Em frente ao Edifício João Paulo II - Ponta Verde			Maceió	Própria	Própria	Própria	Própria
90	Em frente à Avenida Amélia Rosa - Jatiúca			Maceió	Própria	Própria	Própria	Própria
100	100m ao sul da embocadura da Lagoa da Anta - Jatiúca			Maceió	Própria	Própria	Própria	Própria
105	Em frente à Praça Ganga Zumba - Cruz das Almas			Maceió	Própria	Própria	Própria	Própria
106	Em frente ao Condomínio Solaris - Cruz das Almas			Maceió	Própria	Própria	Própria	Própria
115	Em frente ao Restaurante Bem			Maceió	Própria	Própria	Própria	Própria
120	Em frente à Rua "A" - Jacarecica			Maceió	Própria	Própria	Própria	Própria
125	Em frente à Barraca do Figueiroa - Guaxuma			Maceió	Própria	Própria	Própria	Própria
130	Em frente ao Balneário da ASSEFAL - Garça Torta			Maceió	Própria	Própria	Própria	Própria
134	Em frente à Barraca do Doquinho - Riacho Doce			Maceió	Imprópria	Imprópria	Própria	Própria
135	300m ao norte da Embocadura do Rio Pratagy			Maceió	Imprópria	Imprópria	Imprópria	Imprópria
140	Em frente à Barraca da Bau - Mirante			Maceió	Própria	Própria	Própria	Própria
145	Entrada da rua de acesso à praia - Ipioca			Maceió	Própria	Própria	Própria	Própria
150	Em frente ao poste A/392 - 20/2799 - Costa Brava			Maceió	Própria	Própria	Própria	Própria
155	Em frente ao Bar do Caranguejo			Paripueira	Própria	Própria	Própria	Própria
160	Em frente ao Restaurante Sonho Verde - Sonho Verde			Paripueira	Própria	Própria	Própria	Própria
161	Entrada do Loteamento Tabuba			Barra de Santo Antônio	Própria	Própria	Própria	Própria
165	Em frente à Rua Francisco de Barros Regis			Japaratinga	Imprópria	Imprópria	Imprópria	Imprópria
170	Em frente à Rua Amaro Calaça Wanderley			Japaratinga	Imprópria	Imprópria	Própria	Própria
175	Em frente à foz do Rio Salgado			Maragogi	Imprópria	Imprópria	Imprópria	Imprópria
180	Em frente à Escola Manoel M. Costa - São Bento			Maragogi	Imprópria	Imprópria	Própria	Própria
185	Em frente à foz do Rio Maragogi			Maragogi	Própria	Própria	Própria	Própria
190	Em frente à Praça da Melhor Idade			Maragogi	Imprópria	Imprópria	Imprópria	Imprópria
195	Em frente à Praça Multieventos			Maragogi	Imprópria	Imprópria	Imprópria	Imprópria
200	Em frente à Rua Nossa Senhora da Guia - Barra Grande			Maragogi	Própria	Própria	Própria	Própria
205	Em frente à foz do Rio Persinunga			Maragogi	Imprópria	Imprópria	Imprópria	Imprópria
215	Em frente ao Hotel Village Galés			Maragogi	Própria	Própria	Própria	Própria



RESULTADO DE ENSAIOS ANALÍTICOS/BALNEABILIDADE DAS PRAIAS DE ALAGOAS - REAB								
				Nº / Ano:	009/2003	010/2003	011/2003	012/2003
COD.	PONTO DE COLETA	LAT.	LONG.	MUNICÍPIO	CATEGORIA			
Praias do Litoral								
Chuva nas últimas 24h?					Não	Sim	Sim	Sim
Data da coleta:					10/03/03	17/03/03	25/03/03	31/03/03
5	Praia da Atalaia			Barra de São Miguel	Própria	Própria	Própria	Própria
10	Em frente ao Terminal Turístico			Barra de São Miguel	Própria	Própria	Própria	Própria
15	Em frente à Barraca Scorpion - Praia do Francês			Marechal Deodoro	Própria	Própria	Própria	Própria
16	100m ao sul da Pousada Tortuga - Praia do Francês			Marechal Deodoro	Própria	Própria	Própria	Própria
20	Em frente à entrada do DETRAN - Pontal da Barra			Maceió	Própria	Própria	Própria	Própria
21	400m ao sul do Emissário da BRASKEM - Pontal da Barra			Maceió	Própria	Própria	Própria	Própria
25	Em frente à Rua Oséas Rosas - Trapiche da Barra			Maceió	Própria	Própria	Própria	Própria
30	500m ao sul do Emissário da CASAL - Trapiche			Maceió	Própria	Própria	Própria	Própria
35	500m ao norte do Emissário da CASAL - Sobral			Maceió	Própria	Própria	Imprópria	Imprópria
36	Em frente ao Posto Avenida - Duque de Caxias			Maceió	Própria	Própria	Própria	Imprópria
40	Em frente às Lojas Americanas - Duque de Caxias			Maceió	Própria	Própria	Imprópria	Imprópria
41	± 50m ao sul da foz do Riacho Salgadinho			Maceió	Imprópria	Imprópria	Imprópria	Imprópria
42	Em frente à Foz do Riacho Salgadinho			Maceió	Imprópria	Imprópria	Imprópria	Imprópria
45	± 50m ao norte da foz do Riacho Salgadinho (em frente ao Coreto)			Maceió	Própria	Própria	Imprópria	Imprópria
46	Em frente à Balança do Peixe de Jaraguá			Maceió	Própria	Própria	Imprópria	Imprópria
50	Em frente à Barraca Solara - Pajuçara			Maceió	Própria	Própria	Própria	Própria
55	Em frente ao Edifício Canoas nº 775 - Pajuçara			Maceió	Própria	Própria	Própria	Própria
60	Em frente ao Iate Clube Pajuçara - Pajuçara			Maceió	Própria	Própria	Própria	Própria
65	Em frente à Rua Gaspar Ferrari - Pajuçara			Maceió	Própria	Própria	Própria	Própria
70	200m ao norte da Petiscaria Alípio - Pajuçara			Maceió	Própria	Própria	Própria	Própria
75	Em frente ao Edifício Versales - Pajuçara			Maceió	Própria	Própria	Própria	Própria
80	Em frente à Quadra de Foot-Voley - Ponta Verde			Maceió	Própria	Própria	Própria	Própria
85	Em frente ao Edifício João Paulo II - Ponta Verde			Maceió	Própria	Própria	Própria	Própria
90	Em frente à Avenida Amélia Rosa - Jatiúca			Maceió	Própria	Própria	Própria	Própria
100	100m ao sul da embocadura da Lagoa da Anta - Jatiúca			Maceió	Própria	Própria	Própria	Própria
105	Em frente à Praça Ganga Zumba - Cruz das Almas			Maceió	Própria	Própria	Própria	Própria
106	Em frente ao Condomínio Solaris - Cruz das Almas			Maceió	Imprópria	Imprópria	Imprópria	Imprópria
115	Em frente ao Restaurante Bem			Maceió	Própria	Própria	Própria	Própria
120	Em frente à Rua "A" - Jacarecica			Maceió	Própria	Própria	Própria	Própria
125	Em frente à Barraca do Figueiroa - Guaxuma			Maceió	Própria	Própria	Própria	Própria
130	Em frente ao Balneário da ASSEFAL - Garça Torta			Maceió	Própria	Própria	Própria	Própria
134	Em frente à Barraca do Doquinha - Riacho Doce			Maceió	Própria	Própria	Própria	Própria
135	300m ao norte da Embocadura do Rio Pratagy			Maceió	Própria	Própria	Própria	Própria
140	Em frente à Barraca da Bau - Mirante			Maceió	Própria	Própria	Própria	Própria
145	Entrada da rua de acesso à praia - Ipioca			Maceió	Própria	Própria	Própria	Própria
150	Em frente ao poste A/392 - 20/2799 - Costa Brava			Maceió	Própria	Própria	Própria	Própria
155	Em frente ao Bar do Caranguejo			Paripueira	Própria	Própria	Própria	Própria
160	Em frente ao Restaurante Sonho Verde - Sonho Verde			Paripueira	Própria	Própria	Própria	Própria
161	Entrada do Loteamento Tabuba			Barra de Santo Antônio	Própria	Própria	Própria	Própria
165	Em frente à Rua Francisco de Barros Regis			Japaratinga	Própria	Própria	Própria	Própria
170	Em frente à Rua Amaro Calaça Wanderley			Japaratinga	Própria	Própria	Própria	Própria
175	Em frente à foz do Rio Salgado			Maragogi	Própria	Própria	Própria	Própria
180	Em frente à Escola Manoel M. Costa - São Bento			Maragogi	Própria	Própria	Própria	Própria
185	Em frente à foz do Rio Maragogi			Maragogi	Própria	Própria	Própria	Própria
190	Em frente à Praça da Melhor Idade			Maragogi	Imprópria	Imprópria	Imprópria	Própria
195	Em frente à Praça Multieventos			Maragogi	Própria	Própria	Própria	Própria
200	Em frente à Rua Nossa Senhora da Guia - Barra Grande			Maragogi	Própria	Própria	Própria	Própria
205	Em frente à foz do Rio Persinunga			Maragogi	Própria	Própria	Própria	Própria
215	Em frente ao Hotel Village Galés			Maragogi	Própria	Própria	Própria	Própria



RESULTADO DE ENSAIOS ANALÍTICOS/BALNEABILIDADE DAS PRAIAS DE ALAGOAS - REAB							
				Nº / Ano:	013/2003	014/2003	015/2003
COD.	PONTO DE COLETA	LAT.	LONG.	MUNICÍPIO	CATEGORIA		
<b>Praias do Litoral</b>							
				Chuva nas últimas 24h?	Não	Sim	Sim
				Data da coleta:	7/4/03	22/4/03	28/4/03
5	Praia da Atalaia			Barra de São Miguel	Própria	Própria	Própria
10	Em frente ao Terminal Turístico			Barra de São Miguel	Própria	Própria	Própria
15	Em frente à Barraca Scorpion - Praia do Francês			Marechal Deodoro	Própria	Própria	Própria
16	100m ao sul da Pousada Tortuga - Praia do Francês			Marechal Deodoro	Própria	Própria	Própria
20	Em frente à entrada do DETRAN - Pontal da Barra			Maceió	Própria	Própria	Própria
21	400m ao sul do Emissário da BRASKEM - Pontal da Barra			Maceió	Própria	Própria	Própria
25	Em frente à Rua Oséas Rosas - Trapiche da Barra			Maceió	Própria	Própria	Própria
30	500m ao sul do Emissário da CASAL - Trapiche			Maceió	Própria	Própria	Própria
35	500m ao norte do Emissário da CASAL - Sobral			Maceió	Imprópria	Imprópria	Imprópria
36	Em frente ao Posto Avenida - Duque de Caxias			Maceió	Imprópria	Imprópria	Imprópria
40	Em frente às Lojas Americanas - Duque de Caxias			Maceió	Imprópria	Imprópria	Imprópria
41	± 50m ao sul da foz do Riacho Salgadinho			Maceió	Imprópria	Imprópria	Imprópria
42	Em frente à Foz do Riacho Salgadinho			Maceió	Imprópria	Imprópria	Imprópria
45	± 50m ao norte da foz do Riacho Salgadinho (em frente ao Coreto)			Maceió	Imprópria	Imprópria	Imprópria
46	Em frente à Balança do Peixe de Jaraguá			Maceió	Imprópria	Imprópria	Imprópria
50	Em frente à Barraca Solara - Pajuçara			Maceió	Própria	Própria	Própria
55	Em frente ao Edifício Canoas nº 775 - Pajuçara			Maceió	Própria	Própria	Própria
60	Em frente ao Iate Clube Pajuçara - Pajuçara			Maceió	Própria	Própria	Própria
65	Em frente à Rua Gaspar Ferrari - Pajuçara			Maceió	Própria	Própria	Própria
70	200m ao norte da Petiscaria Alípio - Pajuçara			Maceió	Própria	Própria	Própria
75	Em frente ao Edifício Versales - Pajuçara			Maceió	Própria	Própria	Própria
80	Em frente à Quadra de Foot-Voley - Ponta Verde			Maceió	Imprópria	Própria	Própria
85	Em frente ao Edifício João Paulo II - Ponta Verde			Maceió	Própria	Própria	Própria
90	Em frente à Avenida Amélia Rosa - Jatiúca			Maceió	Própria	Própria	Própria
100	100m ao sul da embocadura da Lagoa da Anta - Jatiúca			Maceió	Própria	Própria	Própria
105	Em frente à Praça Ganga Zumba - Cruz das Almas			Maceió	Própria	Própria	Própria
106	Em frente ao Condomínio Solaris - Cruz das Almas			Maceió	Imprópria	Imprópria	Imprópria
115	Em frente ao Restaurante Bem			Maceió	Própria	Própria	Própria
120	Em frente à Rua "A" - Jacarecica			Maceió	Própria	Própria	Própria
125	Em frente à Barraca do Figueiroa - Guaxuma			Maceió	Própria	Própria	Própria
130	Em frente ao Balneário da ASSEFAL - Garça Torta			Maceió	Imprópria	Própria	Própria
134	Em frente à Barraca do Doquinha - Riacho Doce			Maceió	Própria	Própria	Própria
135	300m ao norte da Embocadura do Rio Pratagy			Maceió	Própria	Própria	Própria
140	Em frente à Barraca da Bau - Mirante			Maceió	Própria	Própria	Própria
145	Entrada da rua de acesso à praia - Ipioca			Maceió	Própria	Própria	Própria
150	Em frente ao poste A/392 - 20/2799 - Costa Brava			Maceió	Própria	Própria	Própria
155	Em frente ao Bar do Caranguejo			Paripueira	Própria	Própria	Própria
160	Em frente ao Restaurante Sonho Verde - Sonho Verde			Paripueira	Própria	Própria	Própria
161	Entrada do Loteamento Tabuba			Barra de Santo Antônio	Própria	Própria	Própria
165	Em frente à Rua Francisco de Barros Regis			Japaratinga	Própria	Própria	Própria
170	Em frente à Rua Amaro Calaça Wanderley			Japaratinga	Própria	Própria	Própria
175	Em frente à foz do Rio Salgado			Maragogi	Própria	Própria	Própria
180	Em frente à Escola Manoel M. Costa - São Bento			Maragogi	Própria	Própria	Própria
185	Em frente à foz do Rio Maragogi			Maragogi	Própria	Própria	Própria
190	Em frente à Praça da Melhor Idade			Maragogi	Própria	Própria	Própria
195	Em frente à Praça Multieventos			Maragogi	Própria	Própria	Própria
200	Em frente à Rua Nossa Senhora da Guia - Barra Grande			Maragogi	Própria	Própria	Própria
205	Em frente à foz do Rio Persinunga			Maragogi	Própria	Própria	Própria
215	Em frente ao Hotel Village Galés			Maragogi	Imprópria	Própria	Própria



RESULTADO DE ENSAIOS ANALÍTICOS/BALNEABILIDADE DAS PRAIAS DE ALAGOAS - REAB									
COD.	PONTO DE COLETA	LAT.	LONG	MUNICÍPIO	Nº / Ano:	016/2003	017/2003	018/2003	019/2003
					CATEGORIA				
<b>Praias do Litoral</b>									
					Chuva nas últimas 24h?	Sim	Sim	Sim	Não
					Data da coleta:	5/5/03	12/5/03	19/5/03	26/5/03
5	Praia da Atalaia			Barra de São Miguel	Própria	Própria	Própria	Própria	Própria
10	Em frente ao Terminal Turístico			Barra de São Miguel	Própria	Própria	Própria	Própria	Própria
15	Em frente à Barraca Scorpion - Praia do Francês			Marechal Deodoro	Própria	Própria	Própria	Própria	Própria
16	100m ao sul da Pousada Tortuga - Praia do Francês			Marechal Deodoro	Própria	Própria	Própria	Própria	Própria
20	Em frente à entrada do DETRAN - Pontal da Barra			Maceió	Imprópria	Própria	Própria	Própria	Própria
21	400m ao sul do Emissário da BRASKEM - Pontal da Barra			Maceió	Imprópria	Imprópria	Imprópria	Própria	Própria
25	Em frente à Rua Oséas Rosas - Trapiche da Barra			Maceió	Própria	Própria	Própria	Própria	Própria
30	500m ao sul do Emissário da CASAL - Trapiche			Maceió	Própria	Imprópria	Própria	Imprópria	Imprópria
35	500m ao norte do Emissário da CASAL - Sobral			Maceió	Imprópria	Imprópria	Imprópria	Imprópria	Imprópria
36	Em frente ao Posto Avenida - Duque de Caxias			Maceió	Imprópria	Imprópria	Imprópria	Imprópria	Imprópria
40	Em frente às Lojas Americanas - Duque de Caxias			Maceió	Imprópria	Imprópria	Imprópria	Imprópria	Imprópria
41	± 50m ao sul da foz do Riacho Salgadinho			Maceió	Imprópria	Imprópria	Imprópria	Imprópria	Imprópria
42	Em frente à Foz do Riacho Salgadinho			Maceió	Imprópria	Imprópria	Imprópria	Imprópria	Imprópria
45	± 50m ao norte da foz do Riacho Salgadinho (em frente ao Coreto)			Maceió	Imprópria	Imprópria	Imprópria	Imprópria	Imprópria
46	Em frente à Balança do Peixe de Jaraguá			Maceió	Imprópria	Imprópria	Imprópria	Imprópria	Imprópria
50	Em frente à Barraca Solara - Pajuçara			Maceió	Própria	Própria	Própria	Própria	Própria
55	Em frente ao Edifício Canoas nº 775 - Pajuçara			Maceió	Imprópria	Própria	Própria	Própria	Própria
60	Em frente ao Iate Clube Pajuçara - Pajuçara			Maceió	Própria	Própria	Própria	Própria	Própria
65	Em frente à Rua Gaspar Ferrari - Pajuçara			Maceió	Imprópria	Própria	Própria	Própria	Própria
70	200m ao norte da Petiscaria Alípio - Pajuçara			Maceió	Imprópria	Própria	Própria	Própria	Própria
75	Em frente ao Edifício Versales - Pajuçara			Maceió	Imprópria	Própria	Própria	Própria	Própria
80	Em frente à Quadra de Foot-Voley - Ponta Verde			Maceió	Imprópria	Própria	Própria	Própria	Própria
85	Em frente ao Edifício João Paulo II - Ponta Verde			Maceió	Imprópria	Própria	Própria	Própria	Própria
90	Em frente à Avenida Amélia Rosa - Jatiúca			Maceió	Imprópria	Própria	Própria	Própria	Própria
100	100m ao sul da embocadura da Lagoa da Anta - Jatiúca			Maceió	Imprópria	Própria	Imprópria	Imprópria	Imprópria
105	Em frente à Praça Ganga Zumba - Cruz das Almas			Maceió	Própria	Própria	Própria	Própria	Própria
106	Em frente ao Condomínio Solaris - Cruz das Almas			Maceió	Própria	Própria	Imprópria	Imprópria	Imprópria
115	Em frente ao Restaurante Bem			Maceió	Própria	Própria	Imprópria	Imprópria	Imprópria
120	Em frente à Rua "A" - Jacarecica			Maceió	Imprópria	Própria	Própria	Imprópria	Imprópria
125	Em frente à Barraca do Figueiroa - Guaxuma			Maceió	Imprópria	Própria	Própria	Própria	Própria
130	Em frente ao Balneário da ASSEFAL - Garça Torta			Maceió	Imprópria	Própria	Própria	Própria	Própria
134	Em frente à Barraca do Doquinha - Riacho Doce			Maceió	Própria	Própria	Imprópria	Imprópria	Imprópria
135	300m ao norte da Embocadura do Rio Pratagy			Maceió	Própria	Própria	Própria	Própria	Imprópria
140	Em frente à Barraca da Bau - Mirante			Maceió	Própria	Própria	Própria	Própria	Própria
145	Entrada da rua de acesso à praia - Ipioca			Maceió	Própria	Própria	Própria	Própria	Própria
150	Em frente ao poste A/392 - 20/2799 - Costa Brava			Maceió	Própria	Própria	Própria	Própria	Própria
155	Em frente ao Bar do Caranguejo			Paripueira	Própria	Própria	Própria	Própria	Própria
160	Em frente ao Restaurante Sonho Verde - Sonho Verde			Paripueira	Própria	Própria	Própria	Própria	Própria
161	Entrada do Loteamento Tabuba			Barra de Santo Antônio	Própria	Própria	Própria	Própria	Própria
165	Em frente à Rua Francisco de Barros Regis			Japaratinga	Própria	Própria	Imprópria	Imprópria	Imprópria
170	Em frente à Rua Amaro Calaça Wanderley			Japaratinga	Própria	Própria	Imprópria	Imprópria	Imprópria
175	Em frente à foz do Rio Salgado			Maragogi	Própria	Própria	Imprópria	Imprópria	Imprópria
180	Em frente à Escola Manoel M. Costa - São Bento			Maragogi	Própria	Própria	Imprópria	Própria	Própria
185	Em frente à foz do Rio Maragogi			Maragogi	Própria	Própria	Própria	Própria	Própria
190	Em frente à Praça da Melhor Idade			Maragogi	Própria	Própria	Imprópria	Imprópria	Imprópria
195	Em frente à Praça Multieventos			Maragogi	Própria	Própria	Imprópria	Imprópria	Imprópria
200	Em frente à Rua Nossa Senhora da Guia - Barra Grande			Maragogi	Própria	Própria	Própria	Própria	Própria
205	Em frente à foz do Rio Persinunga			Maragogi	Própria	Própria	Própria	Própria	Própria
215	Em frente ao Hotel Village Galés			Maragogi	Própria	Própria	Própria	Própria	Própria



RESULTADO DE ENSAIOS ANALÍTICOS/BALNEABILIDADE DAS PRAIAS DE ALAGOAS - REAB										
				Nº / Ano:		020/2003	021/2003	022/2003	023/2003	024/2003
COD.	PONTO DE COLETA	LA	LONG.	MUNICÍPIO	CATEGORIA					
T.										
Praias do Litoral										
					Chuva nas últimas 24h?	Sim	Sim	Sim	Não	Sim
					Data da coleta:	2/6/03	9/6/03	16/6/03	23/6/03	30/6/03
5	Praia da Atalaia			Barra de São Miguel	Própria	Própria	Própria	Própria	Própria	Própria
10	Em frente ao Terminal Turístico			Barra de São Miguel	Própria	Própria	Própria	Própria	Própria	Própria
15	Em frente à Barraca Scorpion - Praia do Francês			Marechal Deodoro	Própria	Própria	Própria	Própria	Própria	Própria
16	100m ao sul da Pousada Tortuga - Praia do Francês			Marechal Deodoro	Própria	Própria	Própria	Própria	Própria	Própria
20	Em frente à entrada do DETRAN - Pontal da Barra			Maceió	Própria	Própria	Própria	Própria	Própria	Própria
21	400m ao sul do Emissário da BRASKEM - Pontal da Barra			Maceió	Própria	Própria	Própria	Própria	Própria	Própria
25	Em frente à Rua Oséas Rosas - Trapiche da Barra			Maceió	Própria	Própria	Própria	Própria	Própria	Própria
30	500m ao sul do Emissário da CASAL - Trapiche			Maceió	Imprópria	Imprópria	Própria	Própria	Própria	Própria
35	500m ao norte do Emissário da CASAL - Sobral			Maceió	Imprópria	Imprópria	Imprópria	Imprópria	Imprópria	Imprópria
36	Em frente ao Posto Avenida - Duque de Caxias			Maceió	Imprópria	Imprópria	Imprópria	Imprópria	Imprópria	Imprópria
40	Em frente às Lojas Americanas - Duque de Caxias			Maceió	Imprópria	Imprópria	Imprópria	Imprópria	Imprópria	Imprópria
41	± 50m ao sul da foz do Riacho Salgadinho			Maceió	Imprópria	Imprópria	Imprópria	Imprópria	Imprópria	Imprópria
42	Em frente à Foz do Riacho Salgadinho			Maceió	Imprópria	Imprópria	Imprópria	Imprópria	Imprópria	Imprópria
45	± 50m ao norte da foz do Riacho Salgadinho (em frente ao Coreto)			Maceió	Imprópria	Imprópria	Imprópria	Imprópria	Imprópria	Imprópria
46	Em frente à Balança do Peixe de Jaraguá			Maceió	Imprópria	Imprópria	Imprópria	Imprópria	Imprópria	Imprópria
50	Em frente à Barraca Solara - Pajuçara			Maceió	Própria	Imprópria	Imprópria	Imprópria	Imprópria	Imprópria
55	Em frente ao Edifício Canoas nº 775 - Pajuçara			Maceió	Própria	Imprópria	Imprópria	Imprópria	Imprópria	Imprópria
60	Em frente ao Iate Clube Pajuçara - Pajuçara			Maceió	Própria	Própria	Própria	Própria	Própria	Própria
65	Em frente à Rua Gaspar Ferrari - Pajuçara			Maceió	Própria	Própria	Própria	Própria	Própria	Própria
70	200m ao norte da Petiscaria Alípio - Pajuçara			Maceió	Própria	Própria	Própria	Própria	Própria	Própria
75	Em frente ao Edifício Versales - Pajuçara			Maceió	Própria	Imprópria	Imprópria	Imprópria	Imprópria	Imprópria
80	Em frente à Quadra de Foot-Voley - Ponta Verde			Maceió	Própria	Imprópria	Própria	Própria	Própria	Própria
85	Em frente ao Edifício João Paulo II - Ponta Verde			Maceió	Própria	Imprópria	Própria	Própria	Própria	Própria
90	Em frente à Avenida Amélia Rosa - Jatiúca			Maceió	Própria	Imprópria	Imprópria	Imprópria	Imprópria	Imprópria
100	100m ao sul da embocadura da Lagoa da Anta - Jatiúca			Maceió	Imprópria	Própria	Própria	Própria	Própria	Própria
105	Em frente à Praça Ganga Zumba - Cruz das Almas			Maceió	Própria	Imprópria	Própria	Própria	Própria	Imprópria
106	Em frente ao Condomínio Solaris - Cruz das Almas			Maceió	Imprópria	Imprópria	Imprópria	Imprópria	Imprópria	Imprópria
115	Em frente ao Restaurante Bem			Maceió	Imprópria	Imprópria	Imprópria	Imprópria	Imprópria	Própria
120	Em frente à Rua "A" - Jacarecica			Maceió	Imprópria	Própria	Própria	Própria	Própria	Própria
125	Em frente à Barraca do Figueiroa - Guaxuma			Maceió	Própria	Própria	Própria	Própria	Própria	Própria
130	Em frente ao Balneário da ASSEFAL - Garça Torta			Maceió	Própria	Própria	Própria	Própria	Própria	Própria
134	Em frente à Barraca do Doquinho - Riacho Doce			Maceió	Imprópria	Imprópria	Imprópria	Imprópria	Imprópria	Imprópria
135	300m ao norte da Embocadura do Rio Pratagy			Maceió	Imprópria	Imprópria	Imprópria	Imprópria	Imprópria	Imprópria
140	Em frente à Barraca da Bau - Mirante			Maceió	Própria	Própria	Própria	Própria	Própria	Própria
145	Entrada da rua de acesso à praia - Ipioca			Maceió	Própria	Própria	Própria	Própria	Própria	Própria
150	Em frente ao poste A/392 - 20/2799 - Costa Brava			Maceió	Própria	Própria	Própria	Própria	Própria	Própria
155	Em frente ao Bar do Caranguejo			Paripueira	Própria	Própria	Própria	Própria	Própria	Própria
160	Em frente ao Restaurante Sonho Verde - Sonho Verde			Paripueira	Própria	Própria	Própria	Própria	Própria	Própria
161	Entrada do Loteamento Tabuba			Barra de Santo Antônio	Própria	Própria	Própria	Própria	Própria	Própria
165	Em frente à Rua Francisco de Barros Regis			Japaratinga	Imprópria	Imprópria	Imprópria	Imprópria	Imprópria	Própria
170	Em frente à Rua Amaro Calaça Wanderley			Japaratinga	Própria	Imprópria	Imprópria	Própria	Própria	Própria
175	Em frente à foz do Rio Salgado			Maragogi	Imprópria	Imprópria	Imprópria	Imprópria	Imprópria	Própria
180	Em frente à Escola Manoel M. Costa - São Bento			Maragogi	Própria	Imprópria	Imprópria	Própria	Própria	Própria
185	Em frente à foz do Rio Maragogi			Maragogi	Própria	Própria	Própria	Própria	Própria	Própria
190	Em frente à Praça da Melhor Idade			Maragogi	Imprópria	Imprópria	Imprópria	Imprópria	Imprópria	Própria
195	Em frente à Praça Multieventos			Maragogi	Própria	Própria	Própria	Própria	Própria	Própria
200	Em frente à Rua Nossa Senhora da Guia - Barra Grande			Maragogi	Própria	Própria	Própria	Própria	Própria	Própria
205	Em frente à foz do Rio Persinunga			Maragogi	Própria	Imprópria	Própria	Própria	Própria	Própria
215	Em frente ao Hotel Village Galés			Maragogi	Própria	Própria	Própria	Própria	Própria	Própria



RESULTADO DE ENSAIOS ANALÍTICOS/BALNEABILIDADE DAS PRAIAS DE ALAGOAS - REAB								
				Nº / Ano:	025/2003	026/2003	027/2003	028/2003
COD.	PONTO DE COLETA	LAT.	LONG.	MUNICIPIO	CATEGORIA			
Praias do Litoral								
Chuva nas últimas 24h?					Sim	Sim	Sim	Não
Data da coleta:					7/7/03	14/7/03	21/7/03	28/7/03
5	Praia da Atalaia			Barra de São Miguel	Imprópria	Imprópria	Imprópria	Imprópria
10	Em frente ao Terminal Turístico			Barra de São Miguel	Imprópria	Própria	Própria	Própria
15	Em frente à Barraca Scorpion - Praia do Francês			Marechal Deodoro	Própria	Própria	Própria	Própria
16	100m ao sul da Pousada Tortuga - Praia do Francês			Marechal Deodoro	Própria	Própria	Própria	Própria
20	Em frente à entrada do DETRAN - Pontal da Barra			Maceió	Própria	Própria	Própria	Própria
21	400m ao sul do Emissário da BRASKEM - Pontal da Barra			Maceió	Própria	Própria	Própria	Própria
25	Em frente à Rua Oséas Rosas - Trapiche da Barra			Maceió	Própria	Própria	Própria	Própria
30	500m ao sul do Emissário da CASAL - Trapiche			Maceió	Própria	Imprópria	Imprópria	Imprópria
35	500m ao norte do Emissário da CASAL - Sobral			Maceió	Imprópria	Imprópria	Imprópria	Imprópria
36	Em frente ao Posto Avenida - Duque de Caxias			Maceió	Imprópria	Imprópria	Imprópria	Imprópria
40	Em frente às Lojas Americanas - Duque de Caxias			Maceió	Imprópria	Imprópria	Imprópria	Imprópria
41	± 50m ao sul da foz do Riacho Salgadinho			Maceió	Imprópria	Imprópria	Imprópria	Imprópria
42	Em frente à Foz do Riacho Salgadinho			Maceió	Imprópria	Imprópria	Imprópria	Imprópria
45	± 50m ao norte da foz do Riacho Salgadinho (em frente ao Coreto)			Maceió	Imprópria	Imprópria	Imprópria	Imprópria
46	Em frente à Balança do Peixe de Jaraguá			Maceió	Imprópria	Imprópria	Imprópria	Imprópria
50	Em frente à Barraca Solara - Pajuçara			Maceió	Imprópria	Imprópria	Própria	Própria
55	Em frente ao Edifício Canoas nº 775 - Pajuçara			Maceió	Imprópria	Imprópria	Imprópria	Imprópria
60	Em frente ao Iate Clube Pajuçara - Pajuçara			Maceió	Imprópria	Imprópria	Imprópria	Imprópria
65	Em frente à Rua Gaspar Ferrari - Pajuçara			Maceió	Imprópria	Imprópria	Imprópria	Imprópria
70	200m ao norte da Petiscaria Alípio - Pajuçara			Maceió	Imprópria	Própria	Própria	Própria
75	Em frente ao Edifício Versales - Pajuçara			Maceió	Imprópria	Imprópria	Própria	Imprópria
80	Em frente à Quadra de Foot-Volley - Ponta Verde			Maceió	Imprópria	Própria	Própria	Própria
85	Em frente ao Edifício João Paulo II - Ponta Verde			Maceió	Imprópria	Própria	Própria	Própria
90	Em frente à Avenida Amélia Rosa - Jatiúca			Maceió	Imprópria	Imprópria	Própria	Própria
100	100m ao sul da embocadura da Lagoa da Anta - Jatiúca			Maceió	Imprópria	Própria	Própria	Própria
105	Em frente à Praça Ganga Zumba - Cruz das Almas			Maceió	Imprópria	Imprópria	Imprópria	Imprópria
106	Em frente ao Condomínio Solaris - Cruz das Almas			Maceió	Imprópria	Imprópria	Imprópria	Imprópria
115	Em frente ao Restaurante Bem			Maceió	Imprópria	Imprópria	Imprópria	Imprópria
120	Em frente à Rua "A" - Jacarecica			Maceió	Imprópria	Própria	Própria	Própria
125	Em frente à Barraca do Figueiroa - Guaxuma			Maceió	Imprópria	Própria	Própria	Própria
130	Em frente ao Balneário da ASSEFAL - Garça Torta			Maceió	Imprópria	Própria	Própria	Própria
134	Em frente à Barraca do Doquinha - Riacho Doce			Maceió	Imprópria	Imprópria	Imprópria	Imprópria
135	300m ao norte da Embocadura do Rio Pratagy			Maceió	Imprópria	Imprópria	Imprópria	Imprópria
140	Em frente à Barraca da Bau - Mirante			Maceió	Própria	Própria	Própria	Própria
145	Entrada da rua de acesso à praia - Ipioca			Maceió	Imprópria	Imprópria	Própria	Própria
150	Em frente ao poste A/392 - 20/2799 - Costa Brava			Maceió	Imprópria	Própria	Própria	Própria
155	Em frente ao Bar do Caranguejo			Paripueira	Imprópria	Própria	Própria	Própria
160	Em frente ao Restaurante Sonho Verde - Sonho Verde			Paripueira	Imprópria	Própria	Própria	Própria
161	Entrada do Loteamento Tabuba			Barra de Santo Antônio	Imprópria	Própria	Própria	Imprópria
165	Em frente à Rua Francisco de Barros Regis			Japaratinga	Imprópria	Imprópria	Imprópria	Imprópria
170	Em frente à Rua Amaro Calaça Wanderley			Japaratinga	Própria	Imprópria	Própria	Própria
175	Em frente à foz do Rio Salgado			Maragogi	Imprópria	Imprópria	Imprópria	Imprópria
180	Em frente à Escola Manoel M. Costa - São Bento			Maragogi	Imprópria	Imprópria	Imprópria	Imprópria
185	Em frente à foz do Rio Maragogi			Maragogi	Própria	Própria	Própria	Própria
190	Em frente à Praça da Melhor Idade			Maragogi	Imprópria	Imprópria	Imprópria	Imprópria
195	Em frente à Praça Multieventos			Maragogi	Própria	Imprópria	Imprópria	Imprópria
200	Em frente à Rua Nossa Senhora da Guia - Barra Grande			Maragogi	Própria	Própria	Própria	Própria
205	Em frente à foz do Rio Pensinunga			Maragogi	Imprópria	Imprópria	Imprópria	Imprópria
215	Em frente ao Hotel Village Galés			Maragogi	Própria	Própria	Própria	Própria



RESULTADO DE ENSAIOS ANALÍTICOS/BALNEABILIDADE DAS PRAIAS DE ALAGOAS - REAB									
				Nº / Ano:	029/2003	030/2003	031/2003	032/2003	
COD.	PONTO DE COLETA	LAT	LONG.	MUNICÍPIO	CATEGORIA				
<b>Praias do Litoral</b>									
					Chuva nas últimas 24h?	Sim	Não	Não	Sim
					Data da coleta:	4/8/03	11/8/03	18/8/03	25 e 26/08/2003
5	Praia da Atalaia			Barra de São Miguel	Imprópria	Imprópria	Imprópria	Imprópria	
10	Em frente ao Terminal Turístico			Barra de São Miguel	Própria	Própria	Própria	Própria	
15	Em frente à Barraca Scorpion - Praia do Francês			Marechal Deodoro	Própria	Própria	Própria	Própria	
16	100m ao sul da Pousada Tortuga - Praia do Francês			Marechal Deodoro	Própria	Própria	Própria	Própria	
20	Em frente à entrada do DETRAN - Pontal da Barra			Maceió	Própria	Própria	Própria	Própria	
21	400m ao sul do Emissário da BRASKEM - Pontal da Barra			Maceió	Própria	Própria	Imprópria	Imprópria	
25	Em frente à Rua Oséas Rosas - Trapiche da Barra			Maceió	Própria	Própria	Imprópria	Imprópria	
30	500m ao sul do Emissário da CASAL - Trapiche			Maceió	Imprópria	Própria	Imprópria	Imprópria	
35	500m ao norte do Emissário da CASAL - Sobral			Maceió	Imprópria	Imprópria	Imprópria	Imprópria	
36	Em frente ao Posto Avenida - Duque de Caxias			Maceió	Imprópria	Imprópria	Imprópria	Imprópria	
40	Em frente às Lojas Americanas - Duque de Caxias			Maceió	Imprópria	Imprópria	Imprópria	Imprópria	
41	± 50m ao sul da foz do Riacho Salgadinho			Maceió	Imprópria	Imprópria	Imprópria	Imprópria	
42	Em frente à Foz do Riacho Salgadinho			Maceió	Imprópria	Imprópria	Imprópria	Imprópria	
45	± 50m ao norte da foz do Riacho Salgadinho (em frente ao Coreto)			Maceió	Imprópria	Imprópria	Imprópria	Imprópria	
46	Em frente à Balança do Peixe de Jaraguá			Maceió	Imprópria	Imprópria	Imprópria	Imprópria	
50	Em frente à Barraca Solara - Pajuçara			Maceió	Própria	Imprópria	Imprópria	Imprópria	
55	Em frente ao Edifício Canoas nº 775 - Pajuçara			Maceió	Imprópria	Própria	Imprópria	Própria	
60	Em frente ao Iate Clube Pajuçara - Pajuçara			Maceió	Imprópria	Imprópria	Imprópria	Imprópria	
65	Em frente à Rua Gaspar Ferrari - Pajuçara			Maceió	Imprópria	Imprópria	Imprópria	Imprópria	
70	200m ao norte da Petiscaria Alípio - Pajuçara			Maceió	Própria	Própria	Própria	Própria	
75	Em frente ao Edifício Versales - Pajuçara			Maceió	Imprópria	Própria	Própria	Imprópria	
80	Em frente à Quadra de Foot-Voley - Ponta Verde			Maceió	Própria	Própria	Própria	Própria	
85	Em frente ao Edifício João Paulo II - Ponta Verde			Maceió	Própria	Própria	Própria	Própria	
90	Em frente à Avenida Amélia Rosa - Jatiúca			Maceió	Própria	Própria	Própria	Imprópria	
100	100m ao sul da embocadura da Lagoa da Anta - Jatiúca			Maceió	Própria	Própria	Própria	Imprópria	
105	Em frente à Praça Ganga Zumba - Cruz das Almas			Maceió	Imprópria	Própria	Própria	Própria	
106	Em frente ao Condomínio Solaris - Cruz das Almas			Maceió	Imprópria	Imprópria	Imprópria	Imprópria	
115	Em frente ao Restaurante Bem			Maceió	Imprópria	Imprópria	Própria	Imprópria	
120	Em frente à Rua "A" - Jacarecica			Maceió	Própria	Própria	Própria	Própria	
125	Em frente à Barraca do Figueiroa - Guaxuma			Maceió	Própria	Própria	Própria	Própria	
130	Em frente ao Balneário da ASSEFAL - Garça Torta			Maceió	Própria	Própria	Própria	Própria	
134	Em frente à Barraca do Doquinha - Riacho Doce			Maceió	Imprópria	Imprópria	Imprópria	Imprópria	
135	300m ao norte da Embocadura do Rio Pratagy			Maceió	Imprópria	Imprópria	Imprópria	Imprópria	
140	Em frente à Barraca da Bau - Mirante			Maceió	Própria	Própria	Própria	Própria	
145	Entrada da rua de acesso à praia - Ipioca			Maceió	Própria	Própria	Própria	Própria	
150	Em frente ao poste A/392 - 20/2799 - Costa Brava			Maceió	Própria	Própria	Própria	Própria	
155	Em frente ao Bar do Caranguejo			Paripueira	Própria	Própria	Própria	Própria	
160	Em frente ao Restaurante Sonho Verde - Sonho Verde			Paripueira	Própria	Própria	Própria	Própria	
161	Entrada do Loteamento Tabuba			Barra de Santo Antônio	Imprópria	Própria	Própria	Própria	
165	Em frente à Rua Francisco de Barros Regis			Japaratinga	Imprópria	Própria	Própria	Própria	
170	Em frente à Rua Amaro Calaça Wanderley			Japaratinga	Própria	Própria	Própria	Própria	
175	Em frente à foz do Rio Salgado			Maragogi	Imprópria	Imprópria	Imprópria	Própria	
180	Em frente à Escola Manoel M. Costa - São Bento			Maragogi	Imprópria	Imprópria	Imprópria	Imprópria	
185	Em frente à foz do Rio Maragogi			Maragogi	Própria	Própria	Própria	Própria	
190	Em frente à Praça da Melhor Idade			Maragogi	Imprópria	Própria	Própria	Própria	
195	Em frente à Praça Multieventos			Maragogi	Imprópria	Própria	Própria	Imprópria	
200	Em frente à Rua Nossa Senhora da Guia - Barra Grande			Maragogi	Própria	Própria	Própria	Própria	
205	Em frente à foz do Rio Persinunga			Maragogi	Imprópria	Própria	Própria	Imprópria	
215	Em frente ao Hotel Village Galés			Maragogi	Própria	Própria	Própria	Própria	



RESULTADO DE ENSAIOS ANALÍTICOS/BALNEABILIDADE DAS PRAIAS DE ALAGOAS - REAB										
COD.	PONTO DE COLETA	LAT	LONG.	MUNICÍPIO	CATEGORIA	Nº / Ano:				
						033/2003	034/2003	035/2003	036/2003	037/2003
Praias do Litoral										
					Chuva nas últimas 24h?	Não	Sim	Não	Sim	Não
					Data da coleta:	2/9/03	8/9/03	17/9/03	22/9/03	29/9/03
5	Praia da Atalaia			Barra de São Miguel	Imprópria	Imprópria	Imprópria	Imprópria	Imprópria	Imprópria
10	Em frente ao Terminal Turístico			Barra de São Miguel	Própria	Própria	Própria	Própria	Própria	Própria
15	Em frente à Barraca Scorpion - Praia do Francês			Marechal Deodoro	Própria	Imprópria	Imprópria	Imprópria	Imprópria	Imprópria
16	100m ao sul da Pousada Tortuga - Praia do Francês			Marechal Deodoro	Própria	Própria	Própria	Própria	Própria	Própria
20	Em frente à entrada do DETRAN - Pontal da Barra			Maceió	Própria	Própria	Imprópria	Imprópria	Imprópria	Imprópria
21	400m ao sul do Emissário da BRASKEM - Pontal da Barra			Maceió	Imprópria	Imprópria	Imprópria	Imprópria	Imprópria	Imprópria
25	Em frente à Rua Oséas Rosas - Trapiche da Barra			Maceió	Imprópria	Imprópria	Imprópria	Imprópria	Imprópria	Imprópria
30	500m ao sul do Emissário da CASAL - Trapiche			Maceió	Imprópria	Imprópria	Imprópria	Imprópria	Imprópria	Imprópria
35	500m ao norte do Emissário da CASAL - Sobral			Maceió	Imprópria	Imprópria	Imprópria	Imprópria	Imprópria	Imprópria
36	Em frente ao Posto Avenida - Duque de Caxias			Maceió	Imprópria	Imprópria	Imprópria	Imprópria	Imprópria	Imprópria
40	Em frente às Lojas Americanas - Duque de Caxias			Maceió	Imprópria	Imprópria	Imprópria	Imprópria	Imprópria	Imprópria
41	± 50m ao sul da foz do Riacho Salgadinho			Maceió	Imprópria	Imprópria	Imprópria	Imprópria	Imprópria	Imprópria
42	Em frente à Foz do Riacho Salgadinho			Maceió	Imprópria	Imprópria	Imprópria	Imprópria	Imprópria	Imprópria
45	± 50m ao norte da foz do Riacho Salgadinho (em frente ao Coreto)			Maceió	Imprópria	Imprópria	Imprópria	Imprópria	Imprópria	Imprópria
46	Em frente à Balança do Peixe de Jaraguá			Maceió	Imprópria	Imprópria	Imprópria	Imprópria	Imprópria	Imprópria
50	Em frente à Barraca Solara - Pajuçara			Maceió	Imprópria	Imprópria	Imprópria	Imprópria	Imprópria	Imprópria
55	Em frente ao Edifício Canoas nº 775 - Pajuçara			Maceió	Própria	Imprópria	Imprópria	Imprópria	Imprópria	Imprópria
60	Em frente ao Iate Clube Pajuçara - Pajuçara			Maceió	Imprópria	Imprópria	Imprópria	Imprópria	Imprópria	Imprópria
65	Em frente à Rua Gaspar Ferrari - Pajuçara			Maceió	Imprópria	Imprópria	Imprópria	Imprópria	Imprópria	Imprópria
70	200m ao norte da Petiscaria Alípio - Pajuçara			Maceió	Própria	Própria	Própria	Imprópria	Imprópria	Imprópria
75	Em frente ao Edifício Versales - Pajuçara			Maceió	Própria	Imprópria	Imprópria	Imprópria	Imprópria	Imprópria
80	Em frente à Quadra de Foot-Voley - Ponta Verde			Maceió	Própria	Imprópria	Imprópria	Imprópria	Imprópria	Imprópria
85	Em frente ao Edifício João Paulo II - Ponta Verde			Maceió	Própria	Imprópria	Imprópria	Imprópria	Imprópria	Imprópria
90	Em frente à Avenida Amélia Rosa - Jatiúca			Maceió	Própria	Imprópria	Imprópria	Imprópria	Imprópria	Imprópria
100	100m ao sul da embocadura da Lagoa da Anta - Jatiúca			Maceió	Imprópria	Imprópria	Imprópria	Imprópria	Imprópria	Imprópria
105	Em frente à Praça Ganga Zumba - Cruz das Almas			Maceió	Própria	Imprópria	Imprópria	Imprópria	Imprópria	Imprópria
106	Em frente ao Condomínio Solaris - Cruz das Almas			Maceió	Própria	Própria	Própria	Imprópria	Imprópria	Imprópria
115	Em frente ao Restaurante Bem			Maceió	Própria	Própria	Própria	Imprópria	Imprópria	Imprópria
120	Em frente à Rua "A" - Jacarecica			Maceió	Própria	Imprópria	Imprópria	Imprópria	Imprópria	Imprópria
125	Em frente à Barraca do Figueiroa - Guaxuma			Maceió	Própria	Própria	Própria	Própria	Própria	Própria
130	Em frente ao Balneário da ASSEFAL - Garça Torta			Maceió	Própria	Própria	Própria	Própria	Própria	Própria
134	Em frente à Barraca do Doquinha - Riacho Doce			Maceió	Imprópria	Imprópria	Imprópria	Imprópria	Imprópria	Imprópria
135	300m ao norte da Embocadura do Rio Pratagy			Maceió	Imprópria	Imprópria	Imprópria	Própria	Própria	Própria
140	Em frente à Barraca da Bau - Mirante			Maceió	Própria	Própria	Própria	Própria	Própria	Própria
145	Entrada da rua de acesso à praia - Ipioca			Maceió	Própria	Própria	Própria	Própria	Própria	Própria
150	Em frente ao poste A/392 - 20/2799 - Costa Brava			Maceió	Própria	Própria	Própria	Própria	Própria	Própria
155	Em frente ao Bar do Caranguejo			Paripueira	Própria	Própria	Própria	Própria	Própria	Própria
160	Em frente ao Restaurante Sonho Verde - Sonho Verde			Paripueira	Própria	Própria	Própria	Própria	Própria	Própria
161	Entrada do Loteamento Tabuba			Barra de Santo Antônio	Própria	Própria	Própria	Própria	Própria	Própria
165	Em frente à Rua Francisco de Barros Regis			Japaratinga	Própria	Própria	Própria	Própria	Própria	Própria
170	Em frente à Rua Amaro Calaça Wanderley			Japaratinga	Própria	Própria	Própria	Própria	Própria	Própria
175	Em frente à foz do Rio Salgado			Maragogi	Própria	Própria	Própria	Própria	Própria	Própria
180	Em frente à Escola Manoel M. Costa - São Bento			Maragogi	Imprópria	Imprópria	Imprópria	Imprópria	Imprópria	Imprópria
185	Em frente à foz do Rio Maragogi			Maragogi	Própria	Própria	Própria	Própria	Própria	Própria
190	Em frente à Praça da Melhor Idade			Maragogi	Imprópria	Imprópria	Imprópria	Própria	Própria	Própria
195	Em frente à Praça Multieventos			Maragogi	Imprópria	Imprópria	Imprópria	Imprópria	Imprópria	Imprópria
200	Em frente à Rua Nossa Senhora da Guia - Barra Grande			Maragogi	Própria	Própria	Própria	Própria	Própria	Própria
205	Em frente à foz do Rio Persinunga			Maragogi	Imprópria	Imprópria	Imprópria	Imprópria	Imprópria	Imprópria
215	Em frente ao Hotel Vilage Galés			Maragogi	Própria	Própria	Própria	Própria	Própria	Própria





RESULTADO DE ENSAIOS ANALÍTICOS/BALNEABILIDADE DAS PRAIAS DE ALAGOAS - REAB									
				Nº / Ano:	047/2003	048/2003	049/2003	050/2003	051/2003
COD.	PONTO DE COLETA	LAT.	LONG.	MUNICÍPIO	CATEGORIA				
Praias do Litoral									
				Chuva nas últimas 24h?	Não	Não	Não	Não	Não
				Data da coleta:	3/11/03	5/11/03	10/11/03	17/11/03	24/11/03
5	Praia da Atalaia			Barra de São Miguel	Própria	Própria	Própria	Própria	Própria
10	Em frente ao Terminal Turístico			Barra de São Miguel	Própria	Própria	Própria	Própria	Própria
15	Em frente à Barraca Scorpion - Praia do Francês			Marechal Deodoro	Própria	Própria	Própria	Própria	Própria
16	100m ao sul da Pousada Tortuga - Praia do Francês			Marechal Deodoro	Própria	Própria	Própria	Própria	Própria
17	Praia do Saco			Marechal Deodoro	Própria	Própria	Própria	Própria	Própria
20	Em frente à entrada do DETRAN - Pontal da Barra			Maceió	Própria	Própria	Própria	Própria	Própria
21	400m ao sul do Emissário da BRASKEM - Pontal da Barra			Maceió	Própria	Própria	Própria	Própria	Própria
25	Em frente à Rua Oséas Rosas - Trapiche da Barra			Maceió	Imprópria	Imprópria	Própria	Própria	Própria
30	500m ao sul do Emissário da CASAL - Trapiche			Maceió	Imprópria	Imprópria	Própria	Própria	Própria
35	500m ao norte do Emissário da CASAL - Sobral			Maceió	Imprópria	Imprópria	Imprópria	Imprópria	Própria
36	Em frente ao Posto Avenida - Duque de Caxias			Maceió	Imprópria	Imprópria	Imprópria	Imprópria	Imprópria
40	Em frente às Lojas Americanas - Duque de Caxias			Maceió	Imprópria	Imprópria	Imprópria	Imprópria	Imprópria
41	± 50m ao sul da foz do Riacho Salgadinho			Maceió	Imprópria	Imprópria	Imprópria	Imprópria	Imprópria
42	Em frente à Foz do Riacho Salgadinho			Maceió	Imprópria	Imprópria	Imprópria	Imprópria	Imprópria
45	± 50m ao norte da foz do Riacho Salgadinho (em frente ao Coreto)			Maceió	Imprópria	Imprópria	Imprópria	Imprópria	Imprópria
46	Em frente à Balança do Peixe de Jaraguá			Maceió	Imprópria	Imprópria	Imprópria	Imprópria	Imprópria
50	Em frente à Barraca Solara - Pajuçara			Maceió	Imprópria	Imprópria	Própria	Própria	Imprópria
55	Em frente ao Edifício Canoas nº 775 - Pajuçara			Maceió	Imprópria	Própria	Própria	Própria	Própria
60	Em frente ao Iate Clube Pajuçara - Pajuçara			Maceió	Própria	Própria	Própria	Própria	Própria
65	Em frente à Rua Gaspar Ferrari - Pajuçara			Maceió	Imprópria	Própria	Própria	Própria	Própria
70	200m ao norte da Petiscaria Alípio - Pajuçara			Maceió	Imprópria	Imprópria	Imprópria	Imprópria	Própria
75	Em frente ao Edifício Versales - Pajuçara			Maceió	Imprópria	Imprópria	Imprópria	Imprópria	Imprópria
80	Em frente à Quadra de Foot-Voley - Ponta Verde			Maceió	Própria	Própria	Própria	Própria	Imprópria
85	Em frente ao Edifício João Paulo II - Ponta Verde			Maceió	Própria	Própria	Própria	Própria	Imprópria
90	Em frente à Avenida Amélia Rosa - Jatiúca			Maceió	Própria	Própria	Própria	Própria	Imprópria
100	100m ao sul da embocadura da Lagoa da Anta - Jatiúca			Maceió	Imprópria	Própria	Própria	Própria	Própria
105	Em frente à Praça Ganga Zumba - Cruz das Almas			Maceió	Imprópria	Imprópria	Própria	Própria	Própria
106	Em frente ao Condomínio Solaris - Cruz das Almas			Maceió	Imprópria	Imprópria	Própria	Própria	Própria
115	Em frente ao Restaurante Bem			Maceió	Imprópria	Imprópria	Imprópria	Própria	Própria
120	Em frente à Rua "A" - Jacarecica			Maceió	Imprópria	Própria	Própria	Própria	Própria
125	Em frente à Barraca do Figueiroa - Guaxuma			Maceió	Própria	Própria	Própria	Própria	Própria
130	Em frente ao Balneário da ASSEFAL - Garça Torta			Maceió	Própria	Própria	Própria	Própria	Própria
134	Em frente à Barraca do Doquinha - Riacho Doce			Maceió	Imprópria	Imprópria	Imprópria	Imprópria	Imprópria
135	300m ao norte da Embocadura do Rio Pratagy			Maceió	Imprópria	Imprópria	Imprópria	Imprópria	Imprópria
140	Em frente à Barraca da Bau - Mirante			Maceió	Própria	Própria	Própria	Própria	Própria
145	Entrada da rua de acesso à praia - Ipioca			Maceió	Própria	Própria	Própria	Própria	Própria
150	Em frente ao poste A/392 - 20/2799 - Costa Brava			Maceió	Própria	Própria	Própria	Própria	Própria
155	Em frente ao Bar do Caranguejo			Paripueira	Própria	Própria	Própria	Própria	Própria
160	Em frente ao Restaurante Sonho Verde - Sonho Verde			Paripueira	Própria	Própria	Própria	Própria	Própria
161	Entrada do Loteamento Tabuba			Barra de Santo Antônio	Própria	Própria	Própria	Própria	Própria
165	Em frente à Rua Francisco de Barros Regis			Japaratinga	Imprópria	Imprópria	Imprópria	Imprópria	Imprópria
170	Em frente à Rua Amaro Calaça Wanderley			Japaratinga	Imprópria	Imprópria	Imprópria	Imprópria	Imprópria
175	Em frente à foz do Rio Salgado			Maragogi	Imprópria	Imprópria	Imprópria	Imprópria	Imprópria
180	Em frente à Escola Manoel M. Costa - São Bento			Maragogi	Imprópria	Imprópria	Imprópria	Imprópria	Própria
185	Em frente à foz do Rio Maragogi			Maragogi	Própria	Própria	Própria	Própria	Própria
190	Em frente à Praça da Melhor Idade			Maragogi	Imprópria	Imprópria	Imprópria	Imprópria	Imprópria
195	Em frente à Praça Multieventos			Maragogi	Imprópria	Imprópria	Imprópria	Imprópria	Imprópria
200	Em frente à Rua Nossa Senhora da Guia - Barra Grande			Maragogi	Própria	Própria	Própria	Própria	Própria
205	Em frente à foz do Rio Persinunga			Maragogi	Imprópria	Imprópria	Imprópria	Imprópria	Própria
215	Em frente ao Hotel Village Galés			Maragogi	Própria	Própria	Própria	Própria	Própria



RESULTADO DE ENSAIOS ANALÍTICOS/BALNEABILIDADE DAS PRAIAS DE ALAGOAS - REAB							
				Nº / Ano:	052/2003	053/2003	054/2003
COD.	PONTO DE COLETA	LAT.	LONG.	MUNICÍPIO	CATEGORIA		
Praias do Litoral							
				Chuva nas últimas 24h?	Sim	Não	Não
				Data da coleta:	1/12/03	15/12/03	29/12/03
5	Praia da Atalaia			Barra de São Miguel	Própria	Própria	Própria
10	Em frente ao Terminal Turístico			Barra de São Miguel	Própria	Própria	Própria
15	Em frente à Barraca Scorpion - Praia do Francês			Marechal Deodoro	Própria	Própria	Própria
16	100m ao sul da Pousada Tortuga - Praia do Francês			Marechal Deodoro	Própria	Própria	Própria
17	Praia do Saco			Marechal Deodoro	Própria	Própria	Própria
20	Em frente à entrada do DETRAN - Pontal da Barra			Maceió	Própria	Própria	Própria
21	400m ao sul do Emissário da BRASKEM - Pontal da Barra			Maceió	Própria	Própria	Própria
25	Em frente à Rua Oséas Rosas - Trapiche da Barra			Maceió	Própria	Própria	Própria
30	500m ao sul do Emissário da CASAL - Trapiche			Maceió	Própria	Própria	Própria
35	500m ao norte do Emissário da CASAL - Sobral			Maceió	Própria	Própria	Própria
36	Em frente ao Posto Avenida - Duque de Caxias			Maceió	Imprópria	Imprópria	Imprópria
40	Em frente às Lojas Americanas - Duque de Caxias			Maceió	Imprópria	Imprópria	Imprópria
41	± 50m ao sul da foz do Riacho Salgadinho			Maceió	Imprópria	Imprópria	Imprópria
42	Em frente à Foz do Riacho Salgadinho			Maceió	Imprópria	Imprópria	Imprópria
45	± 50m ao norte da foz do Riacho Salgadinho (em frente ao Coreto)			Maceió	Imprópria	Imprópria	Imprópria
46	Em frente à Balança do Peixe de Jaraguá			Maceió	Imprópria	Imprópria	Imprópria
50	Em frente à Barraca Solara - Pajuçara			Maceió	Imprópria	Própria	Própria
55	Em frente ao Edifício Canoas nº 775 - Pajuçara			Maceió	Própria	Imprópria	Imprópria
60	Em frente ao Iate Clube Pajuçara - Pajuçara			Maceió	Própria	Própria	Imprópria
65	Em frente à Rua Gaspar Ferrari - Pajuçara			Maceió	Própria	Própria	Imprópria
70	200m ao norte da Petiscaria Alípio - Pajuçara			Maceió	Própria	Própria	Própria
75	Em frente ao Edifício Versales - Pajuçara			Maceió	Imprópria	Própria	Própria
80	Em frente à Quadra de Foot-Voley - Ponta Verde			Maceió	Imprópria	Própria	Própria
85	Em frente ao Edifício João Paulo II - Ponta Verde			Maceió	Imprópria	Imprópria	Imprópria
90	Em frente à Avenida Amélia Rosa - Jatiúca			Maceió	Imprópria	Imprópria	Imprópria
100	100m ao sul da embocadura da Lagoa da Anta - Jatiúca			Maceió	Própria	Própria	Própria
105	Em frente à Praça Ganga Zumba - Cruz das Almas			Maceió	Própria	Própria	Própria
106	Em frente ao Condomínio Solaris - Cruz das Almas			Maceió	Própria	Própria	Própria
115	Em frente ao Restaurante Bem			Maceió	Imprópria	Imprópria	Imprópria
120	Em frente à Rua "A" - Jacarecica			Maceió	Própria	Própria	Própria
125	Em frente à Barraca do Figueiroa - Guaxuma			Maceió	Própria	Própria	Própria
130	Em frente ao Balneário da ASSEFAL - Garça Torta			Maceió	Própria	Própria	Própria
134	Em frente à Barraca do Doquinha - Riacho Doce			Maceió	Imprópria	Imprópria	Imprópria
135	300m ao norte da Embocadura do Rio Pratagy			Maceió	Imprópria	Imprópria	Imprópria
140	Em frente à Barraca da Bau - Mirante			Maceió	Própria	Própria	Própria
145	Entrada da rua de acesso à praia - Ipioca			Maceió	Própria	Própria	Própria
150	Em frente ao poste A/392 - 20/2799 - Costa Brava			Maceió	Própria	Própria	Própria
155	Em frente ao Bar do Caranguejo			Paripueira	Própria	Própria	Própria
160	Em frente ao Restaurante Sonho Verde - Sonho Verde			Paripueira	Própria	Própria	Própria
161	Entrada do Loteamento Tabuba			Barra de Santo Antônio	Própria	Própria	Própria
165	Em frente à Rua Francisco de Barros Regis			Japaratinga	Imprópria	Imprópria	Imprópria
170	Em frente à Rua Amaro Calaça Wanderley			Japaratinga	Imprópria	Imprópria	Imprópria
175	Em frente à foz do Rio Salgado			Maragogi	Imprópria	Imprópria	Imprópria
180	Em frente à Escola Manoel M. Costa - São Bento			Maragogi	Própria	Própria	Própria
185	Em frente à foz do Rio Maragogi			Maragogi	Própria	Própria	Própria
190	Em frente à Praça da Melhor Idade			Maragogi	Imprópria	Imprópria	Imprópria
195	Em frente à Praça Multieventos			Maragogi	Imprópria	Imprópria	Imprópria
200	Em frente à Rua Nossa Senhora da Guia - Barra Grande			Maragogi	Própria	Própria	Própria
205	Em frente à foz do Rio Persinunga			Maragogi	Imprópria	Imprópria	Imprópria
215	Em frente ao Hotel Village Galés			Maragogi	Própria	Própria	Própria





RESULTADO DE ENSAIOS ANALÍTICOS/BALNEABILIDADE DAS PRAIAS DE ALAGOAS - REAB								
					Nº / Ano:	002/2004	003/2004	004/2004
COD.	PONTO DE COLETA	LAT.	LONG.	MUNICÍPIO	CATEGORIA			
<b>Praias do Litoral</b>								
					Chuva nas últimas 24h?	Sim	Sim	Sim
					Data da coleta:	12/1/04	19/1/04	26/1/04
5	Praia da Atalaia			Barra de São Miguel	Própria	Própria	Imprópria	
10	Em frente ao Terminal Turístico			Barra de São Miguel	Própria	Própria	Própria	
15	Em frente à Barraca Scorpion - Praia do Francês			Marechal Deodoro	Própria	Própria	Própria	
16	100m ao sul da Pousada Tortuga - Praia do Francês			Marechal Deodoro	Própria	Própria	Própria	
17	Praia do Saco			Marechal Deodoro	Própria	Própria	Própria	
20	Em frente à entrada do DETRAN - Pontal da Barra			Maceió	Própria	Própria	Própria	
21	400m ao sul do Emissário da BRASKEM - Pontal da Barra			Maceió	Própria	Própria	Própria	
25	Em frente à Rua Oséas Rosas - Trapiche da Barra			Maceió	Própria	Própria	Própria	
30	500m ao sul do Emissário da CASAL - Trapiche			Maceió	Própria	Própria	Própria	
35	500m ao norte do Emissário da CASAL - Sobral			Maceió	Imprópria	Imprópria	Imprópria	
36	Em frente ao Posto Avenida - Duque de Caxias			Maceió	Própria	Imprópria	Imprópria	
40	Em frente às Lojas Americanas - Duque de Caxias			Maceió	Própria	Própria	Imprópria	
41	± 50m ao sul da foz do Riacho Salgadinho			Maceió	Própria	Imprópria	Imprópria	
42	Em frente à Foz do Riacho Salgadinho			Maceió	Própria	Imprópria	Imprópria	
45	± 50m ao norte da foz do Riacho Salgadinho (em frente ao Coreto)			Maceió	Imprópria	Imprópria	Imprópria	
46	Em frente à Balança do Peixe de Jaraguá			Maceió	Imprópria	Imprópria	Imprópria	
50	Em frente à Barraca Solara - Pajuçara			Maceió	Própria	Própria	Própria	
55	Em frente ao Edifício Canoas nº 775 - Pajuçara			Maceió	Própria	Imprópria	Própria	
60	Em frente ao Iate Clube Pajuçara - Pajuçara			Maceió	Própria	Imprópria	Imprópria	
65	Em frente à Rua Gaspar Ferrari - Pajuçara			Maceió	Própria	Imprópria	Imprópria	
70	200m ao norte da Petiscaria Alípio - Pajuçara			Maceió	Própria	Própria	Própria	
75	Em frente ao Edifício Versales - Pajuçara			Maceió	Própria	Própria	Imprópria	
80	Em frente à Quadra de Foot-Voley - Ponta Verde			Maceió	Própria	Própria	Própria	
85	Em frente ao Edifício João Paulo II - Ponta Verde			Maceió	Própria	Imprópria	Própria	
90	Em frente à Avenida Amélia Rosa - Jatiúca			Maceió	Própria	Própria	Imprópria	
100	100m ao sul da embocadura da Lagoa da Anta - Jatiúca			Maceió	Própria	Imprópria	Própria	
105	Em frente à Praça Ganga Zumba - Cruz das Almas			Maceió	Própria	Própria	Imprópria	
106	Em frente ao Condomínio Solaris - Cruz das Almas			Maceió	Própria	Imprópria	Imprópria	
115	Em frente ao Restaurante Bem			Maceió	Imprópria	Imprópria	Própria	
120	Em frente à Rua "A" - Jacarecica			Maceió	Própria	Própria	Própria	
125	Em frente à Barraca do Figueiroa - Guaxuma			Maceió	Própria	Própria	Própria	
130	Em frente ao Balneário da ASSEFAL - Garça Torta			Maceió	Própria	Própria	Imprópria	
134	Em frente à Barraca do Doquinha - Riacho Doce			Maceió	Imprópria	Imprópria	Imprópria	
135	300m ao norte da Embocadura do Rio Pratagy			Maceió	Imprópria	Imprópria	Imprópria	
140	Em frente à Barraca da Bau - Mirante			Maceió	Própria	Própria	Própria	
145	Entrada da rua de acesso à praia - Ipioca			Maceió	Própria	Própria	Própria	
150	Em frente ao poste A/392 - 20/2799 - Costa Brava			Maceió	Própria	Própria	Própria	
155	Em frente ao Bar do Caranguejo			Paripueira	Própria	Própria	Própria	
160	Em frente ao Restaurante Sonho Verde - Sonho Verde			Paripueira	Própria	Própria	Própria	
161	Entrada do Loteamento Tabuba			Barra de Santo Antônio	Própria	Própria	Imprópria	
165	Em frente à Rua Francisco de Barros Regis			Japaratinga	Imprópria	Imprópria	Imprópria	
170	Em frente à Rua Amaro Calaça Wanderley			Japaratinga	Imprópria	Imprópria	Imprópria	
175	Em frente à foz do Rio Salgado			Maragogi	Imprópria	Imprópria	Imprópria	
180	Em frente à Escola Manoel M. Costa - São Bento			Maragogi	Imprópria	Imprópria	Imprópria	
185	Em frente à foz do Rio Maragogi			Maragogi	Própria	Própria	Imprópria	
190	Em frente à Praça da Melhor Idade			Maragogi	Imprópria	Imprópria	Imprópria	
195	Em frente à Praça Multieventos			Maragogi	Imprópria	Imprópria	Imprópria	
200	Em frente à Rua Nossa Senhora da Guia - Barra Grande			Maragogi	Própria	Própria	Própria	
205	Em frente à foz do Rio Persinunga			Maragogi	Imprópria	Imprópria	Imprópria	
215	Em frente ao Hotel Village Galés			Maragogi	Própria	Própria	Imprópria	
Obs:	Ausência da folha de registro de nº 1.							



RESULTADO DE ENSAIOS ANALÍTICOS/BALNEABILIDADE DAS PRAIAS DE ALAGOAS - REAB									
					Nº / Ano:	005/2004	006/2004	007/2004	008/2004
COD.	PONTO DE COLETA	LAT.	LONG.	MUNICÍPIO	CATEGORIA				
Praias do Litoral									
					Chuva nas últimas 24h?	Sim	Não	Não	Não
					Data da coleta:	2/2/04	9/2/04	16/2/04	19/2/04
5	Praia da Atalaia			Barra de São Miguel	Imprópria	Imprópria	Imprópria	Imprópria	
10	Em frente ao Terminal Turístico			Barra de São Miguel	Própria	Imprópria	Imprópria	Própria	
15	Em frente à Barraca Scorpion - Praia do Francês			Marechal Deodoro	Própria	Própria	Própria	Própria	
16	100m ao sul da Pousada Tortuga - Praia do Francês			Marechal Deodoro	Própria	Própria	Própria	Própria	
17	Praia do Saco			Marechal Deodoro	Própria	Imprópria	Imprópria	Imprópria	
20	Em frente à entrada do DETRAN - Pontal da Barra			Maceió	Própria	Imprópria	Imprópria	Imprópria	
21	400m ao sul do Emissário da BRASKEM - Pontal da Barra			Maceió	Imprópria	Imprópria	Imprópria	Imprópria	
25	Em frente à Rua Oséas Rosas - Trapiche da Barra			Maceió	Imprópria	Imprópria	Imprópria	Imprópria	
30	500m ao sul do Emissário da CASAL - Trapiche			Maceió	Imprópria	Imprópria	Imprópria	Imprópria	
35	500m ao norte do Emissário da CASAL - Sobral			Maceió	Imprópria	Imprópria	Imprópria	Imprópria	
36	Em frente ao Posto Avenida - Duque de Caxias			Maceió	Imprópria	Imprópria	Imprópria	Imprópria	
40	Em frente às Lojas Americanas - Duque de Caxias			Maceió	Imprópria	Imprópria	Imprópria	Imprópria	
41	± 50m ao sul da foz do Riacho Salgadinho			Maceió	Imprópria	Imprópria	Imprópria	Imprópria	
42	Em frente à Foz do Riacho Salgadinho			Maceió	Imprópria	Imprópria	Imprópria	Imprópria	
45	± 50m ao norte da foz do Riacho Salgadinho (em frente ao Coreto)			Maceió	Imprópria	Imprópria	Imprópria	Imprópria	
46	Em frente à Balança do Peixe de Jaraguá			Maceió	Imprópria	Imprópria	Imprópria	Imprópria	
50	Em frente à Barraca Solara - Pajuçara			Maceió	Imprópria	Imprópria	Imprópria	Própria	
55	Em frente ao Edifício Canoas nº 775 - Pajuçara			Maceió	Imprópria	Imprópria	Imprópria	Própria	
60	Em frente ao Iate Clube Pajuçara - Pajuçara			Maceió	Imprópria	Imprópria	Imprópria	Própria	
65	Em frente à Rua Gaspar Ferrari - Pajuçara			Maceió	Imprópria	Imprópria	Imprópria	Imprópria	
70	200m ao norte da Petiscaria Alípio - Pajuçara			Maceió	Imprópria	Imprópria	Imprópria	Própria	
75	Em frente ao Edifício Versales - Pajuçara			Maceió	Imprópria	Imprópria	Imprópria	Imprópria	
80	Em frente à Quadra de Foot-Voley - Ponta Verde			Maceió	Própria	Imprópria	Imprópria	Própria	
85	Em frente ao Edifício João Paulo II - Ponta Verde			Maceió	Imprópria	Imprópria	Imprópria	Imprópria	
90	Em frente à Avenida Amélia Rosa - Jatiúca			Maceió	Imprópria	Imprópria	Imprópria	Imprópria	
100	100m ao sul da embocadura da Lagoa da Anta - Jatiúca			Maceió	Imprópria	Imprópria	Imprópria	Imprópria	
105	Em frente à Praça Ganga Zumba - Cruz das Almas			Maceió	Própria	Própria	Própria	Própria	
106	Em frente ao Condomínio Solaris - Cruz das Almas			Maceió	Imprópria	Imprópria	Imprópria	Imprópria	
115	Em frente ao Restaurante Bem			Maceió	Própria	Própria	Própria	Própria	
120	Em frente à Rua "A" - Jacarecica			Maceió	Própria	Imprópria	Imprópria	Imprópria	
125	Em frente à Barraca do Figueiroa - Guaxuma			Maceió	Própria	Própria	Própria	Própria	
130	Em frente ao Balneário da ASSEFAL - Garça Torta			Maceió	Imprópria	Imprópria	Imprópria	Própria	
134	Em frente à Barraca do Doquinha - Riacho Doce			Maceió	Imprópria	Imprópria	Imprópria	Imprópria	
135	300m ao norte da Embocadura do Rio Pratagy			Maceió	Imprópria	Imprópria	Imprópria	Imprópria	
140	Em frente à Barraca da Bau - Mirante			Maceió	Própria	Própria	Própria	Própria	
145	Entrada da rua de acesso à praia - Ipioca			Maceió	Própria	Própria	Própria	Própria	
150	Em frente ao poste A/392 - 20/2799 - Costa Brava			Maceió	Imprópria	Imprópria	Imprópria	Própria	
155	Em frente ao Bar do Caranguejo			Paripueira	Própria	Própria	Própria	Própria	
160	Em frente ao Restaurante Sonho Verde - Sonho Verde			Paripueira	Imprópria	Imprópria	Imprópria	Própria	
161	Entrada do Loteamento Tabuba			Barra de Santo Antônio	Imprópria	Imprópria	Imprópria	Imprópria	
165	Em frente à Rua Francisco de Barros Regis			Japaratinga	Imprópria	Imprópria	Própria	Própria	
170	Em frente à Rua Amaro Caiça Wanderley			Japaratinga	Imprópria	Imprópria	Imprópria	Imprópria	
175	Em frente à foz do Rio Salgado			Maragogi	Imprópria	Imprópria	Imprópria	Imprópria	
180	Em frente à Escola Manoel M. Costa - São Bento			Maragogi	Imprópria	Imprópria	Imprópria	Imprópria	
185	Em frente à foz do Rio Maragogi			Maragogi	Imprópria	Imprópria	Imprópria	Imprópria	
190	Em frente à Praça da Melhor Idade			Maragogi	Imprópria	Imprópria	Imprópria	Imprópria	
195	Em frente à Praça Multieventos			Maragogi	Imprópria	Imprópria	Imprópria	Imprópria	
200	Em frente à Rua Nossa Senhora da Guia - Barra Grande			Maragogi	Imprópria	Imprópria	Imprópria	Imprópria	
205	Em frente à foz do Rio Pensiunga			Maragogi	Imprópria	Imprópria	Imprópria	Imprópria	
215	Em frente ao Hotel Village Galés			Maragogi	Imprópria	Imprópria	Imprópria	Imprópria	



RESULTADO DE ENSAIOS ANALÍTICOS/BALNEABILIDADE DAS PRAIAS DE ALAGOAS - REAB										
				Nº / Ano:	009/2004	010/2004	011/2004	012/2004	013/2004	
COD.	PONTO DE COLETA	LAT.	LONG.	MUNICÍPIO	CATEGORIA					
<b>Praias do Litoral</b>										
					Chuva nas últimas 24h?	Não	Sim	Sim	Sim	Não
					Data da coleta:	1/3/04	8/3/04	15/3/04	22/3/04	29/3/04
5	Praia da Atalaia			Barra de São Miguel	Própria	Própria	Própria	Própria	Própria	
10	Em frente ao Terminal Turístico			Barra de São Miguel	Própria	Própria	Própria	Própria	Própria	
15	Em frente à Barraca Scorpion - Praia do Francês			Marechal Deodoro	Própria	Própria	Própria	Própria	Própria	
16	100m ao sul da Pousada Tortuga - Praia do Francês			Marechal Deodoro	Própria	Própria	Própria	Própria	Própria	
17	Praia do Saco			Marechal Deodoro	Imprópria	Própria	Própria	Própria	Própria	
20	Em frente à entrada do DETRAN - Pontal da Barra			Maceió	Imprópria	Imprópria	Imprópria	Própria	Imprópria	
21	400m ao sul do Emissário da BRASKEM - Pontal da Barra			Maceió	Imprópria	Imprópria	Imprópria	Própria	Imprópria	
25	Em frente à Rua Oséas Rosas - Trapiche da Barra			Maceió	Imprópria	Imprópria	Imprópria	Imprópria	Imprópria	
30	500m ao sul do Emissário da CASAL - Trapiche			Maceió	Imprópria	Imprópria	Imprópria	Imprópria	Imprópria	
35	500m ao norte do Emissário da CASAL - Sobral			Maceió	Imprópria	Imprópria	Imprópria	Imprópria	Imprópria	
36	Em frente ao Posto Avenida - Duque de Caxias			Maceió	Imprópria	Imprópria	Imprópria	Imprópria	Imprópria	
40	Em frente às Lojas Americanas - Duque de Caxias			Maceió	Imprópria	Imprópria	Imprópria	Imprópria	Imprópria	
41	± 50m ao sul da foz do Riacho Salgadinho			Maceió	Imprópria	Imprópria	Imprópria	Imprópria	Imprópria	
42	Em frente à Foz do Riacho Salgadinho			Maceió	Imprópria	Imprópria	Imprópria	Imprópria	Imprópria	
45	± 50m ao norte da foz do Riacho Salgadinho (em frente ao Coreto)			Maceió	Imprópria	Imprópria	Imprópria	Imprópria	Imprópria	
46	Em frente à Balança do Peixe de Jaraguá			Maceió	Imprópria	Imprópria	Imprópria	Imprópria	Imprópria	
50	Em frente à Barraca Solara - Pajuçara			Maceió	Própria	Própria	Imprópria	Própria	Própria	
55	Em frente ao Edifício Canoas nº 775 - Pajuçara			Maceió	Própria	Própria	Própria	Própria	Própria	
60	Em frente ao Iate Clube Pajuçara - Pajuçara			Maceió	Própria	Própria	Própria	Própria	Própria	
65	Em frente à Rua Gaspar Ferrari - Pajuçara			Maceió	Própria	Própria	Imprópria	Imprópria	Imprópria	
70	200m ao norte da Petiscaria Alpino - Pajuçara			Maceió	Imprópria	Própria	Própria	Própria	Própria	
75	Em frente ao Edifício Versales - Pajuçara			Maceió	Imprópria	Imprópria	Imprópria	Imprópria	Própria	
80	Em frente à Quadra de Foot-Volley - Ponta Verde			Maceió	Própria	Própria	Própria	Própria	Própria	
85	Em frente ao Edifício João Paulo II - Ponta Verde			Maceió	Imprópria	Imprópria	Imprópria	Imprópria	Imprópria	
90	Em frente à Avenida Amélia Rosa - Jatiúca			Maceió	Imprópria	Imprópria	Imprópria	Própria	Imprópria	
100	100m ao sul da embocadura da Lagoa da Anta - Jatiúca			Maceió	Imprópria	Própria	Própria	Imprópria	Própria	
105	Em frente à Praça Ganga Zumba - Cruz das Almas			Maceió	Própria	Própria	Própria	Imprópria	Imprópria	
106	Em frente ao Condomínio Solaris - Cruz das Almas			Maceió	Própria	Própria	Própria	Imprópria	Imprópria	
115	Em frente ao Restaurante Bem			Maceió	Própria	Própria	Própria	Imprópria	Imprópria	
120	Em frente à Rua "A" - Jacarecica			Maceió	Imprópria	Imprópria	Imprópria	Imprópria	Imprópria	
125	Em frente à Barraca do Figueiroa - Guaxuma			Maceió	Própria	Própria	Própria	Própria	Própria	
130	Em frente ao Balneário da ASSEFAL - Garça Torta			Maceió	Própria	Própria	Própria	Própria	Própria	
134	Em frente à Barraca do Doquinha - Riacho Doce			Maceió	Imprópria	Imprópria	Imprópria	Imprópria	Imprópria	
135	300m ao norte da Embocadura do Rio Pratagy			Maceió	Imprópria	Imprópria	Imprópria	Imprópria	Imprópria	
140	Em frente à Barraca da Bau - Mirante			Maceió	Própria	Própria	Própria	Própria	Própria	
145	Entrada da rua de acesso à praia - Ipioca			Maceió	Própria	Própria	Própria	Própria	Própria	
150	Em frente ao poste A/392 - 20/2799 - Costa Brava			Maceió	Própria	Própria	Própria	Própria	Própria	
155	Em frente ao Bar do Caranguejo			Paripueira	Própria	Própria	Imprópria	Imprópria	Imprópria	
160	Em frente ao Restaurante Sonho Verde - Sonho Verde			Paripueira	Própria	Própria	Própria	Própria	Própria	
161	Entrada do Loteamento Tabuba			Barra de Santo Antônio	Imprópria	Imprópria	Imprópria	Imprópria	Imprópria	
165	Em frente à Rua Francisco de Barros Regis			Japaratinga	Própria	Própria	Própria	Própria	Própria	
170	Em frente à Rua Amaro Calaça Wanderley			Japaratinga	Imprópria	Imprópria	Imprópria	Imprópria	Imprópria	
175	Em frente à foz do Rio Salgado			Maragogi	Imprópria	Imprópria	Imprópria	Imprópria	Imprópria	
180	Em frente à Escola Manoel M. Costa - São Bento			Maragogi	Imprópria	Imprópria	Própria	Própria	Própria	
185	Em frente à foz do Rio Maragogi			Maragogi	Imprópria	Imprópria	Imprópria	Imprópria	Imprópria	
190	Em frente à Praça da Melhor Idade			Maragogi	Imprópria	Imprópria	Imprópria	Imprópria	Imprópria	
195	Em frente à Praça Multieventos			Maragogi	Imprópria	Imprópria	Imprópria	Imprópria	Imprópria	
200	Em frente à Rua Nossa Senhora da Guia - Barra Grande			Maragogi	Própria	Própria	Própria	Própria	Própria	
205	Em frente à foz do Rio Persinunga			Maragogi	Própria	Própria	Própria	Própria	Imprópria	
215	Em frente ao Hotel Village Galés			Maragogi	Imprópria	Imprópria	Imprópria	Imprópria	Imprópria	



RESULTADO DE ENSAIOS ANALÍTICOS/BALNEABILIDADE DAS PRAIAS DE ALAGOAS - REAB							
			Nº / Ano:	014/2004	015/2004	016/2004	
COD.	PONTO DE COLETA	LAT. LONG.	MUNICÍPIO	CATEGORIA			
<b>Praias do Litoral</b>							
				Chuva nas últimas 24h?	Sim	Sim	Sim
				Data da coleta:	12/4/04	19/4/04	26/4/04
5	Praia da Atalaia		Barra de São Miguel	Própria	Própria	Imprópria	
10	Em frente ao Terminal Turístico		Barra de São Miguel	Própria	Própria	Própria	
15	Em frente à Barraca Scorpion - Praia do Francês		Marechal Deodoro	Própria	Própria	Própria	
16	100m ao sul da Pousada Tortuga - Praia do Francês		Marechal Deodoro	Própria	Própria	Própria	
17	Praia do Saco		Marechal Deodoro	Própria	Própria	Própria	
20	Em frente à entrada do DETRAN - Pontal da Barra		Maceió	Imprópria	Imprópria	Imprópria	
21	400m ao sul do Emissário da BRASKEM - Pontal da Barra		Maceió	Imprópria	Imprópria	Imprópria	
25	Em frente à Rua Oséas Rosas - Trapiche da Barra		Maceió	Imprópria	Imprópria	Imprópria	
30	500m ao sul do Emissário da CASAL - Trapiche		Maceió	Imprópria	Imprópria	Imprópria	
35	500m ao norte do Emissário da CASAL - Sobral		Maceió	Imprópria	Imprópria	Imprópria	
36	Em frente ao Posto Avenida - Duque de Caxias		Maceió	Imprópria	Imprópria	Imprópria	
40	Em frente às Lojas Americanas - Duque de Caxias		Maceió	Imprópria	Imprópria	Imprópria	
41	± 50m ao sul da foz do Riacho Salgadinho		Maceió	Imprópria	Imprópria	Imprópria	
42	Em frente à Foz do Riacho Salgadinho		Maceió	Imprópria	Imprópria	Imprópria	
45	± 50m ao norte da foz do Riacho Salgadinho (em frente ao Coreto)		Maceió	Imprópria	Imprópria	Imprópria	
46	Em frente à Balança do Peixe de Jaraguá		Maceió	Imprópria	Imprópria	Imprópria	
50	Em frente à Barraca Solaria - Pajuçara		Maceió	Própria	Imprópria	Imprópria	
55	Em frente ao Edifício Canoas nº 775 - Pajuçara		Maceió	Própria	Imprópria	Imprópria	
60	Em frente ao Iate Clube Pajuçara - Pajuçara		Maceió	Própria	Própria	Própria	
65	Em frente à Rua Gaspar Ferrari - Pajuçara		Maceió	Imprópria	Própria	Própria	
70	200m ao norte da Petiscaria Alpino - Pajuçara		Maceió	Própria	Própria	Própria	
75	Em frente ao Edifício Versales - Pajuçara		Maceió	Própria	Própria	Própria	
80	Em frente à Quadra de Foot-Voley - Ponta Verde		Maceió	Própria	Própria	Própria	
85	Em frente ao Edifício João Paulo II - Ponta Verde		Maceió	Imprópria	Imprópria	Imprópria	
90	Em frente à Avenida Amélia Rosa - Jatiúca		Maceió	Imprópria	Própria	Própria	
100	100m ao sul da embocadura da Lagoa da Anta - Jatiúca		Maceió	Própria	Imprópria	Imprópria	
105	Em frente à Praça Ganga Zumba - Cruz das Almas		Maceió	Imprópria	Imprópria	Imprópria	
106	Em frente ao Condomínio Solaris - Cruz das Almas		Maceió	Imprópria	Própria	Própria	
115	Em frente ao Restaurante Bem		Maceió	Imprópria	Imprópria	Imprópria	
120	Em frente à Rua "A" - Jacarecica		Maceió	Imprópria	Própria	Própria	
125	Em frente à Barraca do Figueiroa - Guaxuma		Maceió	Própria	Própria	Própria	
130	Em frente ao Balneário da ASSEFAL - Garça Torta		Maceió	Própria	Própria	Própria	
134	Em frente à Barraca do Doquinha - Riacho Doce		Maceió	Imprópria	Própria	Própria	
135	300m ao norte da Embocadura do Rio Pratagy		Maceió	Imprópria	Imprópria	Imprópria	
140	Em frente à Barraca da Bau - Mirante		Maceió	Própria	Própria	Própria	
145	Entrada da rua de acesso à praia - Ipioca		Maceió	Própria	Própria	Própria	
150	Em frente ao poste A/392 - 20/2799 - Costa Brava		Maceió	Própria	Própria	Própria	
155	Em frente ao Bar do Caranguejo		Paripueira	Imprópria	Própria	Própria	
160	Em frente ao Restaurante Sonho Verde - Sonho Verde		Paripueira	Própria	Própria	Própria	
161	Entrada do Loteamento Tabuba		Barra de Santo Antônio	Própria	Própria	Própria	
165	Em frente à Rua Francisco de Barros Regis		Japaratinga	Própria	Própria	Própria	
170	Em frente à Rua Amaro Calaça Wanderley		Japaratinga	Imprópria	Própria	Própria	
175	Em frente à foz do Rio Salgado		Maragogi	Imprópria	Imprópria	Imprópria	
180	Em frente à Escola Manoel M. Costa - São Bento		Maragogi	Própria	Própria	Própria	
185	Em frente à foz do Rio Maragogi		Maragogi	Imprópria	Imprópria	Imprópria	
190	Em frente à Praça da Melhor Idade		Maragogi	Imprópria	Imprópria	Imprópria	
195	Em frente à Praça Multieventos		Maragogi	Imprópria	Imprópria	Imprópria	
200	Em frente à Rua Nossa Senhora da Guia - Barra Grande		Maragogi	Própria	Própria	Própria	
205	Em frente à foz do Rio Persinunga		Maragogi	Imprópria	Imprópria	Imprópria	
215	Em frente ao Hotel Village Galés		Maragogi	Imprópria	Imprópria	Própria	



RESULTADO DE ENSAIOS ANALÍTICOS/BALNEABILIDADE DAS PRAIAS DE ALAGOAS - REAB							
				Nº / Ano:	017/2004	018/2004	019/2004
COD.	PONTO DE COLETA	LAT.	LONG.	MUNICÍPIO	CATEGORIA		
Praias do Litoral							
				Chuva nas últimas 24h?	Não	Não	Sim
				Data da coleta:	3/5/2004	10/5/2004	31/5/2004
5	Praia da Atalaia			Barra de São Miguel	Imprópria	Imprópria	Imprópria
10	Em frente ao Terminal Turístico			Barra de São Miguel	Própria	Própria	Imprópria
15	Em frente à Barraca Scorpion - Praia do Francês			Marechal Deodoro	Própria	Própria	Própria
16	100m ao sul da Pousada Tortuga - Praia do Francês			Marechal Deodoro	Própria	Própria	Própria
17	Praia do Saco			Marechal Deodoro	Própria	Própria	Própria
20	Em frente à entrada do DETRAN - Pontal da Barra			Maceió	Imprópria	Própria	Imprópria
21	400m ao sul do Emissário da BRASKEM - Pontal da Barra			Maceió	Imprópria	Própria	Imprópria
25	Em frente à Rua Oséas Rosas - Trapiche da Barra			Maceió	Imprópria	Imprópria	Imprópria
30	500m ao sul do Emissário da CASAL - Trapiche			Maceió	Imprópria	Imprópria	Imprópria
35	500m ao norte do Emissário da CASAL - Sobral			Maceió	Imprópria	Imprópria	Imprópria
36	Em frente ao Posto Avenida - Duque de Caxias			Maceió	Imprópria	Imprópria	Imprópria
40	Em frente às Lojas Americanas - Duque de Caxias			Maceió	Imprópria	Imprópria	Imprópria
41	± 50m ao sul da foz do Riacho Salgadinho			Maceió	Imprópria	Imprópria	Imprópria
42	Em frente à Foz do Riacho Salgadinho			Maceió	Imprópria	Imprópria	Imprópria
45	± 50m ao norte da foz do Riacho Salgadinho (em frente ao Coreto)			Maceió	Imprópria	Imprópria	Imprópria
46	Em frente à Balança do Peixe de Jaraguá			Maceió	Imprópria	Imprópria	Imprópria
50	Em frente à Barraca Solara - Pajuçara			Maceió	Imprópria	Imprópria	Imprópria
55	Em frente ao Edifício Canoas nº 775 - Pajuçara			Maceió	Imprópria	Imprópria	Imprópria
60	Em frente ao Iate Clube Pajuçara - Pajuçara			Maceió	Própria	Própria	Imprópria
65	Em frente à Rua Gaspar Ferrari - Pajuçara			Maceió	Própria	Própria	Imprópria
70	200m ao norte da Petiscaria Alípio - Pajuçara			Maceió	Própria	Própria	Imprópria
75	Em frente ao Edifício Versales - Pajuçara			Maceió	Própria	Própria	Imprópria
80	Em frente à Quadra de Foot-Voley - Ponta Verde			Maceió	Própria	Própria	Imprópria
85	Em frente ao Edifício João Paulo II - Ponta Verde			Maceió	Imprópria	Própria	Imprópria
90	Em frente à Avenida Amélia Rosa - Jatiúca			Maceió	Própria	Própria	Imprópria
100	100m ao sul da embocadura da Lagoa da Anta - Jatiúca			Maceió	Própria	Própria	Imprópria
105	Em frente à Praça Ganga Zumba - Cruz das Almas			Maceió	Imprópria	Imprópria	Imprópria
106	Em frente ao Condomínio Solaris - Cruz das Almas			Maceió	Própria	Própria	Imprópria
115	Em frente ao Restaurante Bem			Maceió	Imprópria	Própria	Imprópria
120	Em frente à Rua "A" - Jacarecica			Maceió	Própria	Própria	Imprópria
125	Em frente à Barraca do Figueiroa - Guaxuma			Maceió	Própria	Própria	Própria
130	Em frente ao Balneário da ASSEFAL - Garça Torta			Maceió	Própria	Própria	Própria
134	Em frente à Barraca do Doquinha - Riacho Doce			Maceió	Própria	Própria	Própria
135	300m ao norte da Embocadura do Rio Pratagy			Maceió	Imprópria	Imprópria	Imprópria
140	Em frente à Barraca da Bau - Mirante			Maceió	Própria	Própria	Própria
145	Entrada da rua de acesso à praia - Ipioca			Maceió	Própria	Própria	Própria
150	Em frente ao poste A/392 - 20/2799 - Costa Brava			Maceió	Própria	Própria	Própria
155	Em frente ao Bar do Caranguejo			Paripueira	Própria	Própria	Própria
160	Em frente ao Restaurante Sonho Verde - Sonho Verde			Paripueira	Própria	Própria	Própria
161	Entrada do Loteamento Tabuba			Barra de Santo Antônio	Imprópria	Imprópria	Imprópria
165	Em frente à Rua Francisco de Barros Regis			Japaratinga	Própria	Própria	Própria
170	Em frente à Rua Amaro Calaça Wanderley			Japaratinga	Própria	Própria	Própria
175	Em frente à foz do Rio Salgado			Maragogi	Imprópria	Imprópria	Imprópria
180	Em frente à Escola Manoel M. Costa - São Bento			Maragogi	Própria	Própria	Própria
185	Em frente à foz do Rio Maragogi			Maragogi	Imprópria	Imprópria	Imprópria
190	Em frente à Praça da Melhor Idade			Maragogi	Própria	Imprópria	Própria
195	Em frente à Praça Multieventos			Maragogi	Imprópria	Imprópria	Própria
200	Em frente à Rua Nossa Senhora da Guia - Barra Grande			Maragogi	Imprópria	Imprópria	Própria
205	Em frente à foz do Rio Persinunga			Maragogi	Imprópria	Imprópria	Imprópria
215	Em frente ao Hotel Village Galés			Maragogi	Própria	Própria	Própria



RESULTADO DE ENSAIOS ANALÍTICOS/BALNEABILIDADE DAS PRAIAS DE ALAGOAS - REAB						
				Nº / Ano:	020/2004	021/2004
COD.	PONTO DE COLETA	LAT.	LONG.	MUNICÍPIO	CATEGORIA	
Praias do Litoral						
				Chuva nas últimas 24h?	Sim	Sim
				Data da coleta:	7/6/04	14/6/04
5	Praia da Atalaia			Barra de São Miguel	Imprópria	Imprópria
10	Em frente ao Terminal Turístico			Barra de São Miguel	Imprópria	Imprópria
15	Em frente à Barraca Scorpion - Praia do Francês			Marechal Deodoro	Imprópria	Própria
16	100m ao sul da Pousada Tortuga - Praia do Francês			Marechal Deodoro	Própria	Própria
17	Praia do Saco			Marechal Deodoro	Própria	Própria
20	Em frente à entrada do DETRAN - Pontal da Barra			Maceió	Imprópria	Imprópria
21	400m ao sul do Emissário da BRASKEM - Pontal da Barra			Maceió	Imprópria	Imprópria
25	Em frente à Rua Oséas Rosas - Trapiche da Barra			Maceió	Imprópria	Imprópria
30	500m ao sul do Emissário da CASAL - Trapiche			Maceió	Imprópria	Imprópria
35	500m ao norte do Emissário da CASAL - Sobral			Maceió	Imprópria	Imprópria
36	Em frente ao Posto Avenida - Duque de Caxias			Maceió	Imprópria	Imprópria
40	Em frente às Lojas Americanas - Duque de Caxias			Maceió	Imprópria	Imprópria
41	± 50m ao sul da foz do Riacho Salgadinho			Maceió	Imprópria	Imprópria
42	Em frente à Foz do Riacho Salgadinho			Maceió	Imprópria	Imprópria
45	± 50m ao norte da foz do Riacho Salgadinho (em frente ao Coreto)			Maceió	Imprópria	Imprópria
46	Em frente à Balança do Peixe de Jaraguá			Maceió	Imprópria	Imprópria
50	Em frente à Barraca Solara - Pajuçara			Maceió	Imprópria	Imprópria
55	Em frente ao Edifício Canoas nº 775 - Pajuçara			Maceió	Imprópria	Imprópria
60	Em frente ao Iate Clube Pajuçara - Pajuçara			Maceió	Própria	Imprópria
65	Em frente à Rua Gaspar Ferrari - Pajuçara			Maceió	Imprópria	Imprópria
70	200m ao norte da Petiscaria Alípio - Pajuçara			Maceió	Imprópria	Imprópria
75	Em frente ao Edifício Versales - Pajuçara			Maceió	Imprópria	Imprópria
80	Em frente à Quadra de Foot-Voley - Ponta Verde			Maceió	Imprópria	Imprópria
85	Em frente ao Edifício João Paulo II - Ponta Verde			Maceió	Imprópria	Imprópria
90	Em frente à Avenida Amélia Rosa - Jatiúca			Maceió	Imprópria	Imprópria
100	100m ao sul da embocadura da Lagoa da Anta - Jatiúca			Maceió	Imprópria	Imprópria
105	Em frente à Praça Ganga Zumba - Cruz das Almas			Maceió	Imprópria	Imprópria
106	Em frente ao Condomínio Solaris - Cruz das Almas			Maceió	Imprópria	Imprópria
115	Em frente ao Restaurante Bem			Maceió	Imprópria	Imprópria
120	Em frente à Rua "A" - Jacarecica			Maceió	Imprópria	Imprópria
125	Em frente à Barraca do Figueiroa - Guaxuma			Maceió	Própria	Imprópria
130	Em frente ao Balneário da ASSEFAL - Garça Torta			Maceió	Própria	Própria
134	Em frente à Barraca do Doquinha - Riacho Doce			Maceió	Própria	Própria
135	300m ao norte da Embocadura do Rio Pratagy			Maceió	Imprópria	Imprópria
140	Em frente à Barraca da Bau - Mirante			Maceió	Própria	Imprópria
145	Entrada da rua de acesso à praia - Ipioca			Maceió	Própria	Imprópria
150	Em frente ao poste A/392 - 20/2799 - Costa Brava			Maceió	Imprópria	Imprópria
155	Em frente ao Bar do Caranguejo			Paripueira	Imprópria	Imprópria
160	Em frente ao Restaurante Sonho Verde - Sonho Verde			Paripueira	Própria	Própria
161	Entrada do Loteamento Tabuba			Barra de Santo Antônio	Imprópria	Imprópria
165	Em frente à Rua Francisco de Barros Regis			Japaratinga	Própria	Imprópria
170	Em frente à Rua Amaro Calaça Wanderley			Japaratinga	Própria	Imprópria
175	Em frente à foz do Rio Salgado			Maragogi	Imprópria	Imprópria
180	Em frente à Escola Manoel M. Costa - São Bento			Maragogi	Imprópria	Imprópria
185	Em frente à foz do Rio Maragogi			Maragogi	Imprópria	Imprópria
190	Em frente à Praça da Melhor Idade			Maragogi	Imprópria	Imprópria
195	Em frente à Praça Multieventos			Maragogi	Imprópria	Imprópria
200	Em frente à Rua Nossa Senhora da Guia - Barra Grande			Maragogi	Imprópria	Imprópria
205	Em frente à foz do Rio Persinunga			Maragogi	Imprópria	Imprópria
215	Em frente ao Hotel Village Galés			Maragogi	Própria	Imprópria



RESULTADO DE ENSAIOS ANALÍTICOS/BALNEABILIDADE DAS PRAIAS DE ALAGOAS - REAB								
COD.	PONTO DE COLETA	LAT	LONG.	MUNICÍPIO	Nº / Ano:			
					022/2004	023/2004	024/2004	025/2004
CATEGORIA								
Praias do Litoral								
Chuva nas últimas 24h?					Sim	Sim	Sim	Sim
Data da coleta:					5/7/04	12/7/04	19/7/04	26/7/04
5	Praia da Atalala			Barra de São Miguel	Imprópria	Imprópria	Imprópria	Imprópria
10	Em frente ao Terminal Turístico			Barra de São Miguel	Imprópria	Imprópria	Imprópria	Própria
15	Em frente à Barraca Scorpion - Praia do Francês			Marechal Deodoro	Própria	Própria	Própria	Própria
16	100m ao sul da Pousada Tortuga - Praia do Francês			Marechal Deodoro	Própria	Própria	Própria	Própria
17	Praia do Saco			Marechal Deodoro	Própria	Própria	Própria	Própria
20	Em frente à entrada do DETRAN - Pontal da Barra			Maceió	Imprópria	Imprópria	Imprópria	Própria
21	400m ao sul do Emissário da BRASKEM - Pontal da Barra			Maceió	Imprópria	Imprópria	Imprópria	Imprópria
25	Em frente à Rua Oséas Rosas - Trapiche da Barra			Maceió	Imprópria	Imprópria	Imprópria	Imprópria
30	500m ao sul do Emissário da CASAL - Trapiche			Maceió	Imprópria	Imprópria	Imprópria	Imprópria
35	500m ao norte do Emissário da CASAL - Sobral			Maceió	Imprópria	Imprópria	Imprópria	Imprópria
36	Em frente ao Posto Avenida - Duque de Caxias			Maceió	Imprópria	Imprópria	Imprópria	Imprópria
40	Em frente às Lojas Americanas - Duque de Caxias			Maceió	Imprópria	Imprópria	Imprópria	Imprópria
41	± 50m ao sul da foz do Riacho Salgadinho			Maceió	Imprópria	Imprópria	Imprópria	Imprópria
42	Em frente à Foz do Riacho Salgadinho			Maceió	Imprópria	Imprópria	Imprópria	Imprópria
45	± 50m ao norte da foz do Riacho Salgadinho (em frente ao Coreto)			Maceió	Imprópria	Imprópria	Imprópria	Imprópria
46	Em frente à Balança do Peixe de Jaraguá			Maceió	Imprópria	Imprópria	Imprópria	Imprópria
50	Em frente à Barraca Solara - Pajuçara			Maceió	Imprópria	Imprópria	Imprópria	Imprópria
55	Em frente ao Edifício Canoas nº 775 - Pajuçara			Maceió	Imprópria	Imprópria	Imprópria	Imprópria
60	Em frente ao Iate Clube Pajuçara - Pajuçara			Maceió	Imprópria	Imprópria	Imprópria	Imprópria
65	Em frente à Rua Gaspar Ferrari - Pajuçara			Maceió	Imprópria	Imprópria	Imprópria	Imprópria
70	200m ao norte da Petiscaria Alpino - Pajuçara			Maceió	Imprópria	Imprópria	Imprópria	Imprópria
75	Em frente ao Edifício Versales - Pajuçara			Maceió	Imprópria	Imprópria	Imprópria	Imprópria
80	Em frente à Quadra de Foot-Volley - Ponta Verde			Maceió	Imprópria	Imprópria	Imprópria	Própria
85	Em frente ao Edifício João Paulo II - Ponta Verde			Maceió	Imprópria	Imprópria	Imprópria	Própria
90	Em frente à Avenida Amélia Rosa - Jatiúca			Maceió	Imprópria	Imprópria	Imprópria	Própria
100	100m ao sul da embocadura da Lagoa da Anta - Jatiúca			Maceió	Imprópria	Imprópria	Imprópria	Imprópria
105	Em frente à Praça Ganga Zumba - Cruz das Almas			Maceió	Imprópria	Imprópria	Imprópria	Imprópria
106	Em frente ao Condomínio Solaris - Cruz das Almas			Maceió	Imprópria	Imprópria	Imprópria	Imprópria
115	Em frente ao Restaurante Bem			Maceió	Imprópria	Imprópria	Imprópria	Imprópria
120	Em frente à Rua "A" - Jacarecica			Maceió	Imprópria	Imprópria	Imprópria	Imprópria
125	Em frente à Barraca do Figueiroa - Guaxuma			Maceió	Própria	Própria	Própria	Própria
130	Em frente ao Balneário da ASSEFAL - Garça Torta			Maceió	Própria	Própria	Própria	Própria
134	Em frente à Barraca do Doquinha - Riacho Doce			Maceió	Própria	Própria	Própria	Própria
135	300m ao norte da Embocadura do Rio Pratagy			Maceió	Imprópria	Imprópria	Imprópria	Imprópria
140	Em frente à Barraca da Bau - Mirante			Maceió	Própria	Própria	Própria	Própria
145	Entrada da rua de acesso à praia - Ipioca			Maceió	Própria	Própria	Própria	Própria
150	Em frente ao poste A/392 - 20/2799 - Costa Brava			Maceió	Própria	Própria	Própria	Própria
155	Em frente ao Bar do Caranguejo			Paripueira	Própria	Própria	Própria	Própria
160	Em frente ao Restaurante Sonho Verde - Sonho Verde			Paripueira	Própria	Própria	Própria	Própria
161	Entrada do Loteamento Tabuba			Barra de Santo Antônio	Própria	Própria	Própria	Própria
165	Em frente à Rua Francisco de Barros Regis			Japaratinga	Própria	Própria	Imprópria	Imprópria
170	Em frente à Rua Amaro Calaça Wanderley			Japaratinga	Imprópria	Imprópria	Imprópria	Imprópria
175	Em frente à foz do Rio Salgado			Maragogi	Imprópria	Imprópria	Imprópria	Imprópria
180	Em frente à Escola Manoel M. Costa - São Bento			Maragogi	Imprópria	Imprópria	Imprópria	Imprópria
185	Em frente à foz do Rio Maragogi			Maragogi	Imprópria	Imprópria	Imprópria	Imprópria
190	Em frente à Praça da Melhor Idade			Maragogi	Imprópria	Imprópria	Imprópria	Própria
195	Em frente à Praça Multieventos			Maragogi	Imprópria	Imprópria	Imprópria	Própria
200	Em frente à Rua Nossa Senhora da Guia - Barra Grande			Maragogi	Imprópria	Imprópria	Imprópria	Própria
205	Em frente à foz do Rio Persinunga			Maragogi	Imprópria	Imprópria	Imprópria	Imprópria
215	Em frente ao Hotel Village Galés			Maragogi	Imprópria	Própria	Própria	Própria



RESULTADO DE ENSAIOS ANALÍTICOS/BALNEABILIDADE DAS PRAIAS DE ALAGOAS - REAB										
COD.	PONTO DE COLETA	LA T.	LONG.	MUNICÍPIO	Nº / Ano:	026/2004	027/2004	028/2004	029/2004	030/2004
					CATEGORIA					
<b>Praias do Litoral</b>										
					Chuva nas últimas 24h?	Sim	Sim	Sim	Sim	Não
					Data da coleta:	2/8/04	10/8/04	16/8/04	23/8/04	30/8/04
5	Praia da Atalaia			Barra de São Miguel	Própria	Própria	Imprópria	Imprópria	Imprópria	Imprópria
10	Em frente ao Terminal Turístico			Barra de São Miguel	Própria	Própria	Própria	Própria	Própria	Imprópria
15	Em frente à Barraca Scorpion - Praia do Francês			Marechal Deodoro	Própria	Própria	Própria	Própria	Própria	Própria
16	100m ao sul da Pousada Tortuga - Praia do Francês			Marechal Deodoro	Própria	Própria	Própria	Própria	Própria	Própria
17	Praia do Saco			Marechal Deodoro	Própria	Própria	Própria	Própria	Própria	Própria
20	Em frente à entrada do DETRAN - Pontal da Barra			Maceió	Própria	Própria	Imprópria	Própria	Própria	Própria
21	400m ao sul do Emissário da BRASKEM - Pontal da Barra			Maceió	Própria	Própria	Imprópria	Própria	Própria	Própria
25	Em frente à Rua Oséas Rosas - Trapiche da Barra			Maceió	Imprópria	Imprópria	Imprópria	Imprópria	Imprópria	Imprópria
30	500m ao sul do Emissário da CASAL - Trapiche			Maceió	Imprópria	Imprópria	Imprópria	Imprópria	Imprópria	Imprópria
35	500m ao norte do Emissário da CASAL - Sobral			Maceió	Imprópria	Própria	Imprópria	Imprópria	Própria	Própria
36	Em frente ao Posto Avenida - Duque de Caxias			Maceió	Imprópria	Imprópria	Imprópria	Imprópria	Própria	Própria
40	Em frente às Lojas Americanas - Duque de Caxias			Maceió	Imprópria	Própria	Imprópria	Imprópria	Própria	Própria
41	± 50m ao sul da foz do Riacho Salgadinho			Maceió	Imprópria	Imprópria	Imprópria	Imprópria	Imprópria	Imprópria
42	Em frente à Foz do Riacho Salgadinho			Maceió	Imprópria	Imprópria	Imprópria	Imprópria	Imprópria	Imprópria
45	± 50m ao norte da foz do Riacho Salgadinho (em frente ao Coreto)			Maceió	Imprópria	Imprópria	Imprópria	Imprópria	Imprópria	Imprópria
46	Em frente à Balança do Peixe de Jaraguá			Maceió	Imprópria	Imprópria	Imprópria	Imprópria	Imprópria	Imprópria
50	Em frente à Barraca Solara - Pajuçara			Maceió	Imprópria	Própria	Imprópria	Imprópria	Imprópria	Imprópria
55	Em frente ao Edifício Canoas nº 775 - Pajuçara			Maceió	Própria	Própria	Imprópria	Imprópria	Imprópria	Imprópria
60	Em frente ao Iate Clube Pajuçara - Pajuçara			Maceió	Imprópria	Imprópria	Imprópria	Imprópria	Imprópria	Imprópria
65	Em frente à Rua Gaspar Ferrari - Pajuçara			Maceió	Imprópria	Imprópria	Imprópria	Imprópria	Imprópria	Imprópria
70	200m ao norte da Petiscaria Alípio - Pajuçara			Maceió	Imprópria	Própria	Imprópria	Imprópria	Imprópria	Imprópria
75	Em frente ao Edifício Versales - Pajuçara			Maceió	Imprópria	Própria	Imprópria	Imprópria	Imprópria	Imprópria
80	Em frente à Quadra de Foot-Voley - Ponta Verde			Maceió	Própria	Própria	Imprópria	Imprópria	Imprópria	Imprópria
85	Em frente ao Edifício João Paulo II - Ponta Verde			Maceió	Própria	Própria	Imprópria	Imprópria	Imprópria	Imprópria
90	Em frente à Avenida Amélia Rosa - Jatiúca			Maceió	Própria	Própria	Imprópria	Imprópria	Imprópria	Imprópria
100	100m ao sul da embocadura da Lagoa da Anta - Jatiúca			Maceió	Imprópria	Imprópria	Imprópria	Imprópria	Imprópria	Imprópria
105	Em frente à Praça Ganga Zumba - Cruz das Almas			Maceió	Própria	Própria	Imprópria	Imprópria	Imprópria	Imprópria
106	Em frente ao Condomínio Solaris - Cruz das Almas			Maceió	Imprópria	Imprópria	Imprópria	Imprópria	Imprópria	Imprópria
115	Em frente ao Restaurante Bem			Maceió	Própria	Própria	Imprópria	Imprópria	Imprópria	Imprópria
120	Em frente à Rua "A" - Jacarecica			Maceió	Própria	Própria	Imprópria	Imprópria	Imprópria	Imprópria
125	Em frente à Barraca do Figueiroa - Guaxuma			Maceió	Própria	Própria	Própria	Própria	Própria	Própria
130	Em frente ao Balneário da ASSEFAL - Garça Torta			Maceió	Própria	Própria	Própria	Própria	Própria	Própria
134	Em frente à Barraca do Doquinha - Riacho Doce			Maceió	Própria	Própria	Própria	Própria	Própria	Própria
135	300m ao norte da Embocadura do Rio Pratagy			Maceió	Imprópria	Imprópria	Imprópria	Imprópria	Imprópria	Imprópria
140	Em frente à Barraca da Bau - Mirante			Maceió	Própria	Própria	Própria	Própria	Própria	Própria
145	Entrada da rua de acesso à praia - Ipioca			Maceió	Própria	Própria	Própria	Própria	Própria	Própria
150	Em frente ao poste A/392 - 20/2799 - Costa Brava			Maceió	Própria	Própria	Própria	Própria	Própria	Própria
155	Em frente ao Bar do Carangueijo			Paripueira	Própria	Própria	Própria	Imprópria	Própria	Própria
160	Em frente ao Restaurante Sonho Verde - Sonho Verde			Paripueira	Própria	Própria	Própria	Imprópria	Própria	Própria
161	Entrada do Loteamento Tabuba			Barra de Santo Antônio	Própria	Própria	Própria	Imprópria	Imprópria	Imprópria
165	Em frente à Rua Francisco de Barros Regis			Japaratinga	Própria	Imprópria	Imprópria	Imprópria	Imprópria	Imprópria
170	Em frente à Rua Amaro Calaça Wanderley			Japaratinga	Própria	Imprópria	Imprópria	Imprópria	Imprópria	Imprópria
175	Em frente à foz do Rio Salgado			Maragogi	Imprópria	Imprópria	Imprópria	Imprópria	Imprópria	Imprópria
180	Em frente à Escola Manoel M. Costa - São Bento			Maragogi	Própria	Própria	Própria	Própria	Própria	Própria
185	Em frente à foz do Rio Maragogi			Maragogi	Imprópria	Imprópria	Imprópria	Imprópria	Imprópria	Imprópria
190	Em frente à Praça da Melhor Idade			Maragogi	Própria	Própria	Imprópria	Própria	Própria	Própria
195	Em frente à Praça Multieventos			Maragogi	Própria	Própria	Imprópria	Própria	Própria	Própria
200	Em frente à Rua Nossa Senhora da Guia - Barra Grande			Maragogi	Própria	Própria	Própria	Própria	Própria	Própria
205	Em frente à foz do Rio Persinunga			Maragogi	Imprópria	Imprópria	Imprópria	Imprópria	Imprópria	Imprópria
215	Em frente ao Hotel Village Galês			Maragogi	Própria	Própria	Imprópria	Imprópria	Imprópria	Imprópria



RESULTADO DE ENSAIOS ANALÍTICOS/BALNEABILIDADE DAS PRAIAS DE ALAGOAS - REAB									
COD.	PONTO DE COLETA	LAT	LONG.	MUNICÍPIO	Nº / Ano:	031/2004	032/2004	033/2004	034/2004
					CATEGORIA				
<b>Praias do Litoral</b>									
					Chuva nas últimas 24h?	Sim	Sim	Sim	Não
					Data da coleta:	8/9/04	13/9/04	21/9/04	27/9/04
5	Praia da Atalaia			Barra de São Miguel	Imprópria	Imprópria	Imprópria	Imprópria	
10	Em frente ao Terminal Turístico			Barra de São Miguel	Própria	Própria	Própria	Imprópria	
15	Em frente à Barraca Scorpion - Praia do Francês			Marechal Deodoro	Própria	Própria	Própria	Própria	
16	100m ao sul da Pousada Tortuga - Praia do Francês			Marechal Deodoro	Própria	Própria	Própria	Própria	
17	Praia do Saco			Marechal Deodoro	Própria	Própria	Própria	Própria	
20	Em frente à entrada do DETRAN - Pontal da Barra			Maceió	Própria	Própria	Imprópria	Imprópria	
21	400m ao sul do Emissário da BRASKEM - Pontal da Barra			Maceió	Própria	Própria	Imprópria	Própria	
25	Em frente à Rua Oséas Rosas - Trapiche da Barra			Maceió	Própria	Própria	Imprópria	Imprópria	
30	500m ao sul do Emissário da CASAL - Trapiche			Maceió	Própria	Própria	Imprópria	Própria	
35	500m ao norte do Emissário da CASAL - Sobral			Maceió	Própria	Própria	Imprópria	Própria	
36	Em frente ao Posto Avenida - Duque de Caxias			Maceió	Própria	Própria	Imprópria	Imprópria	
40	Em frente às Lojas Americanas - Duque de Caxias			Maceió	Própria	Própria	Imprópria	Própria	
41	± 50m ao sul da foz do Riacho Salgadinho			Maceió	Imprópria	Imprópria	Imprópria	Imprópria	
42	Em frente à Foz do Riacho Salgadinho			Maceió	Imprópria	Imprópria	Imprópria	Imprópria	
45	± 50m ao norte da foz do Riacho Salgadinho (em frente ao Coreto)			Maceió	Imprópria	Imprópria	Imprópria	Imprópria	
46	Em frente à Balança do Peixe de Jaraguá			Maceió	Imprópria	Imprópria	Imprópria	Imprópria	
50	Em frente à Barraca Solara - Pajuçara			Maceió	Imprópria	Imprópria	Imprópria	Própria	
55	Em frente ao Edifício Canoas nº 775 - Pajuçara			Maceió	Imprópria	Imprópria	Imprópria	Própria	
60	Em frente ao Iate Clube Pajuçara - Pajuçara			Maceió	Imprópria	Imprópria	Imprópria	Própria	
65	Em frente à Rua Gaspar Ferrari - Pajuçara			Maceió	Imprópria	Imprópria	Imprópria	Imprópria	
70	200m ao norte da Petiscaria Alpino - Pajuçara			Maceió	Imprópria	Imprópria	Imprópria	Imprópria	
75	Em frente ao Edifício Versales - Pajuçara			Maceió	Imprópria	Imprópria	Imprópria	Imprópria	
80	Em frente à Quadra de Foot-Voley - Ponta Verde			Maceió	Imprópria	Imprópria	Própria	Própria	
85	Em frente ao Edifício João Paulo II - Ponta Verde			Maceió	Imprópria	Imprópria	Imprópria	Própria	
90	Em frente à Avenida Amélia Rosa - Jatiúca			Maceió	Imprópria	Imprópria	Imprópria	Imprópria	
100	100m ao sul da embocadura da Lagoa da Anta - Jatiúca			Maceió	Imprópria	Imprópria	Imprópria	Própria	
105	Em frente à Praça Ganga Zumba - Cruz das Almas			Maceió	Imprópria	Imprópria	Própria	Própria	
106	Em frente ao Condomínio Solaris - Cruz das Almas			Maceió	Imprópria	Imprópria	Imprópria	Própria	
115	Em frente ao Restaurante Bem			Maceió	Imprópria	Imprópria	Imprópria	Imprópria	
120	Em frente à Rua "A" - Jacarecica			Maceió	Imprópria	Imprópria	Imprópria	Imprópria	
125	Em frente à Barraca do Figueiroa - Guaxuma			Maceió	Própria	Própria	Própria	Imprópria	
130	Em frente ao Balneário da ASSEFAL - Garça Torta			Maceió	Própria	Própria	Própria	Imprópria	
134	Em frente à Barraca do Doquinha - Riacho Doce			Maceió	Própria	Própria	Própria	Própria	
135	300m ao norte da Embocadura do Rio Pratagy			Maceió	Imprópria	Imprópria	Imprópria	Imprópria	
140	Em frente à Barraca da Bau - Mirante			Maceió	Própria	Própria	Própria	Própria	
145	Entrada da rua de acesso à praia - Ipioca			Maceió	Própria	Própria	Própria	Própria	
150	Em frente ao poste A/392 - 20/2799 - Costa Brava			Maceió	Própria	Própria	Própria	Própria	
155	Em frente ao Bar do Caranguejo			Paripueira	Própria	Própria	Própria	Própria	
160	Em frente ao Restaurante Sonho Verde - Sonho Verde			Paripueira	Própria	Própria	Própria	Própria	
161	Entrada do Loteamento Tabuba			Barra de Santo Antônio	Imprópria	Imprópria	Imprópria	Própria	
165	Em frente à Rua Francisco de Barros Regis			Japaratinga	Imprópria	Própria	Própria	Própria	
170	Em frente à Rua Amaro Calaça Wanderley			Japaratinga	Imprópria	Própria	Própria	Própria	
175	Em frente à foz do Rio Salgado			Maragogi	Imprópria	Imprópria	Imprópria	Imprópria	
180	Em frente à Escola Manoel M. Costa - São Bento			Maragogi	Própria	Própria	Própria	Própria	
185	Em frente à foz do Rio Maragogi			Maragogi	Imprópria	Imprópria	Imprópria	Imprópria	
190	Em frente à Praça da Melhor Idade			Maragogi	Própria	Própria	Própria	Própria	
195	Em frente à Praça Multieventos			Maragogi	Própria	Própria	Própria	Própria	
200	Em frente à Rua Nossa Senhora da Guia - Barra Grande			Maragogi	Própria	Própria	Própria	Própria	
205	Em frente à foz do Rio Persinunga			Maragogi	Imprópria	Imprópria	Imprópria	Imprópria	
215	Em frente ao Hotel Village Galés			Maragogi	Imprópria	Própria	Própria	Própria	



RESULTADO DE ENSAIOS ANALÍTICOS/BALNEABILIDADE DAS PRAIAS DE ALAGOAS – REAB							
				Nº / Ano:	035/2004	036/2004	037/2004
COD.	PONTO DE COLETA	LAT.	LONG.	MUNICÍPIO	CATEGORIA		
Praias do Litoral							
				Chuva nas últimas 24h?	Não	Não	Não
				Data da coleta:	13/10/04	19/10/04	26/10/04
5	Praia da Atalaia			Barra de São Miguel	Imprópria	Imprópria	Imprópria
10	Em frente ao Terminal Turístico			Barra de São Miguel	Própria	Própria	Própria
15	Em frente à Barraca Scorpion - Praia do Francês			Marechal Deodoro	Própria	Própria	Própria
16	100m ao sul da Pousada Tortuga - Praia do Francês			Marechal Deodoro	Própria	Própria	Própria
17	Praia do Saco			Marechal Deodoro	Própria	Própria	Própria
20	Em frente à entrada do DETRAN - Pontal da Barra			Maceió	Imprópria	Imprópria	Imprópria
25	500m ao sul do Emissário da BRASKEM			Maceió	-	-	-
40	500m ao sul do Emissário da CASAL			Maceió	Própria	Própria	Própria
50	500m ao norte do Emissário da CASAL			Maceió	Própria	Própria	Própria
51	Em frente à TIM Celular			Maceió	-	-	-
52	Em frente às Lojas Americanas			Maceió	-	Própria	Própria
60	Em frente ao Clube Fênix Alagoano			Maceió	-	-	Própria
70	Em frente ao Ginásio do CRB - Pajuçara			Maceió	-	-	Própria
80	Em frente ao Sete Coqueiros			Maceió	-	-	Própria
90	Em frente à Márcio Raposo			Maceió	-	-	Própria
100	Em frente ao Hotel Ponta Verde			Maceió	-	-	Imprópria
105	Em frente ao Hotel Meliá			Maceió	-	-	-
110	Em frente ao Hotel Jatiúca			Maceió	-	-	Imprópria
115	Em frente ao Condomínio Solaris			Maceió	-	Própria	Própria
116	Em frente ao Motel Costa Dourada (400m do Rest. Bem)			Maceió	-	-	Própria
120	Em frente à Rua "A" - Jacarecica			Maceió	Imprópria	Imprópria	Imprópria
125	Em frente à Barraca do Figueiroa - Guaxuma			Maceió	Própria	Própria	Própria
130	Em frente ao Balneário da ASSEFAL - Garça Torta			Maceió	Própria	Própria	Própria
140	Em frente à Barraca da Bau - Mirante			Maceió	Própria	Própria	Própria
145	Entrada da rua de acesso à praia - Ipioca			Maceió	Própria	Própria	Própria
150	Em frente ao poste A/392 - 20/2799 - Costa Brava			Maceió	Própria	Própria	Própria
155	Em frente ao Bar do Caranguejo			Paripueira	Própria	Própria	Própria
160	Em frente ao Restaurante Sonho Verde			Paripueira	Própria	Própria	Própria
161	Entrada do Loteamento Tabuba			Barra de Santo Antônio	Própria	Própria	Própria
165	Em frente à Rua Francisco de Barros Regis			Japaratinga	Imprópria	Imprópria	Imprópria
170	Em frente à Rua Amaro Calaça Wanderley			Japaratinga	Imprópria	Própria	Própria
175	Em frente à foz do Rio Salgado			Maragogi	Imprópria	Imprópria	Imprópria
180	Em frente à Escola Manoel M. Costa - São Bento			Maragogi	Imprópria	Própria	Própria
185	Em frente à foz do Rio Maragogi			Maragogi	Imprópria	Imprópria	Imprópria
190	Em frente à Praça da Melhor Idade			Maragogi	Imprópria	-	Própria
195	Em frente à Praça da Multieventos			Maragogi	Imprópria	-	Própria
200	Em frente à Rua Nossa Senhora da Guia - Barra Grande			Maragogi	Própria	-	Própria
205	Em frente ao Hotel Village Galés			Maragogi	Imprópria	-	Própria
215	Em frente à foz do Rio Persinunga			Maragogi	Imprópria	-	Imprópria
Obs	Mudança de pontos de coleta e códigos a partir do registro nº 35.						
	No registro nº 35 os pontos 60 a 116 não foram classificados.						

RESULTADO DE ENSAIOS ANALÍTICOS/BALNEABILIDADE DAS PRAIAS DE ALAGOAS - REAB										
				Nº / Ano:		038/2004	039/2004	040/2004	041/2004	042/2004
COD.	PONTO DE COLETA	LAT.	LONG.	MUNICÍPIO	CATEGORIA					
<b>Praias do Litoral</b>										
					Chuva nas últimas 24h?	Não	Não	Não	Não	Não
					Data da coleta:	3/11/04	8/11/04	17/11/04	22/11/04	29/11/04
5	Praia da Atalaia			Barra de São Miguel	Imprópria	Própria	Própria	Própria	Própria	Própria
10	Em frente ao Terminal Turístico			Barra de São Miguel	Própria	Própria	Própria	Própria	Própria	Própria
15	Em frente à Barraca Scorpion - Praia do Francês			Marechal Deodoro	Própria	Própria	Própria	Própria	Própria	Própria
16	100m ao sul da Pousada Tortuga - Praia do Francês			Marechal Deodoro	Própria	Própria	Própria	Própria	Própria	Própria
17	Praia do Saco			Marechal Deodoro	Própria	Própria	Própria	Própria	Própria	Própria
20	Em frente à entrada do DETRAN - Pontal da Barra			Maceió	Própria	Própria	Própria	Própria	Própria	Própria
22	500m ao sul do Emissário da BRASKEM			Maceió	Própria	Própria	Própria	Própria	Própria	Própria
30	500m ao sul do Emissário da CASAL			Maceió	Própria	Própria	Própria	Própria	Própria	Própria
35	500m ao norte do Emissário da CASAL			Maceió	Própria	Própria	Própria	Própria	Própria	Própria
37	Em frente à TIM Celular			Maceió	-	Própria	Própria	Própria	Própria	Própria
40	Em frente às Lojas Americanas			Maceió	Própria	Própria	Própria	Própria	Própria	Própria
43	Em frente ao Clube Fênix Alagoano			Maceió	Própria	Própria	Própria	Própria	Própria	Própria
51	Em frente ao Ginásio do CRB - Pajuçara			Maceió	Própria	Própria	Própria	Própria	Própria	Própria
52	Em frente ao Sete Coqueiros			Maceió	Própria	Própria	Própria	Própria	Própria	Própria
61	Em frente à Márcio Raposo			Maceió	Própria	Própria	Própria	Própria	Própria	Própria
71	Em frente ao Hotel Ponta Verde			Maceió	Própria	Própria	Própria	Própria	Própria	Própria
81	Em frente ao Hotel Meliá			Maceió	Imprópria	Imprópria	Imprópria	Imprópria	Imprópria	Imprópria
95	Em frente ao Hotel Jatiúca			Maceió	Imprópria	Imprópria	Imprópria	Imprópria	Imprópria	Própria
106	Em frente ao Condomínio Solaris			Maceió	Própria	Própria	Própria	Própria	Própria	Própria
116	Em frente ao Motel Costa Dourada (400m do Rest. Bem)			Maceió	Própria	Própria	Própria	Própria	Própria	Própria
120	Em frente à Rua "A" - Jacarecica			Maceió	Própria	Própria	Própria	Própria	Própria	Própria
125	Em frente à Barraca do Figueiroa - Guaxuma			Maceió	Própria	Própria	Própria	Própria	Própria	Própria
130	Em frente ao Balneário da ASSEFAL - Garça Torta			Maceió	Própria	Própria	Própria	Própria	Própria	Própria
140	Em frente à Barraca da Bau - Mirante			Maceió	Própria	Própria	Própria	Própria	Própria	Própria
145	Entrada da rua de acesso à praia - Ipioca			Maceió	Própria	Própria	Própria	Própria	Própria	Própria
150	Em frente ao poste A/392 - 20/2799 - Costa Brava			Maceió	Própria	Própria	Própria	Própria	Própria	Própria
155	Em frente ao Bar do Caranguejo			Paripueira	Própria	Própria	Própria	Própria	Própria	Própria
160	Em frente ao Restaurante Sonho Verde			Paripueira	Própria	Própria	Própria	Própria	Própria	Própria
161	Entrada do Loteamento Tabuba			Barra de Santo Antônio	Própria	Própria	Própria	Própria	Própria	Própria
165	Em frente à Rua Francisco de Barros Regis			Japaratinga	Imprópria	Própria	Própria	Própria	Própria	Própria
170	Em frente à Rua Amaro Calaça Wanderley			Japaratinga	Própria	Própria	Própria	Própria	Própria	Própria
175	Em frente à foz do Rio Salgado			Maragogi	Imprópria	Imprópria	Imprópria	Própria	Imprópria	Imprópria
180	Em frente à Escola Manoel M. Costa - São Bento			Maragogi	Própria	Própria	Própria	Própria	Própria	Própria
185	Em frente à foz do Rio Maragogi			Maragogi	Imprópria	Imprópria	Imprópria	Imprópria	Imprópria	Imprópria
190	Em frente à Praça da Melhor Idade			Maragogi	Própria	Própria	Própria	Própria	Própria	Própria
195	Em frente à Praça da Multieventos			Maragogi	Própria	Própria	Própria	Própria	Própria	Própria
200	Em frente à Rua Nossa Senhora da Guia - Barra Grande			Maragogi	Própria	Própria	Própria	Própria	Própria	Própria
205	Em frente ao Hotel Village Galés			Maragogi	Própria	Própria	Própria	Própria	Própria	Própria
215	Em frente à foz do Rio Persinunga			Maragogi	Imprópria	Imprópria	Imprópria	Imprópria	Imprópria	Imprópria
Obs	Mudança dos códigos numéricos a partir do relatório 39.									



RESULTADO DE ENSAIOS ANALÍTICOS/BALNEABILIDADE DAS PRAIAS DE ALAGOAS - REAB							
				Nº / Ano:	043/2004	044/2004	045/2004
COD.	PONTO DE COLETA	LAT.	LONG.	MUNICÍPIO	CATEGORIA		
<b>Praias do Litoral</b>							
				Chuva nas últimas 24h?	Não	Não	Não
				Data da coleta:	6/12/04	13/12/04	20/12/04
5	Praia da Atalaia			Barra de São Miguel	Própria	-	-
10	Em frente ao Terminal Turístico			Barra de São Miguel	Própria	-	-
15	Em frente à Barraca Scorpion - Praia do Francês			Marechal Deodoro	Própria	-	-
16	100m ao sul da Pousada Tortuga - Praia do Francês			Marechal Deodoro	Própria	-	-
17	Praia do Saco			Marechal Deodoro	Própria	-	-
20	Em frente à entrada do DETRAN - Pontal da Barra			Maceió	Própria	Própria	Própria
22	500m ao sul do Emissário da BRASKEM			Maceió	Própria	Própria	Própria
30	500m ao sul do Emissário da CASAL			Maceió	Própria	Própria	Própria
35	500m ao norte do Emissário da CASAL			Maceió	Própria	Própria	Própria
37	Em frente à TIM Celular			Maceió	Própria	Própria	Própria
40	Em frente às Lojas Americanas			Maceió	Própria	Própria	Própria
43	Em frente ao Clube Fênix Alagoano			Maceió	Própria	Própria	Própria
51	Em frente ao Ginásio do CRB - Pajuçara			Maceió	Própria	Própria	Imprópria
52	Em frente ao Sete Coqueiros			Maceió	Imprópria	Própria	Imprópria
61	Em frente à Márcio Raposo			Maceió	Própria	Própria	Própria
71	Em frente ao Hotel Ponta Verde			Maceió	Imprópria	Imprópria	Imprópria
81	Em frente ao Hotel Meliá			Maceió	Imprópria	Imprópria	Própria
95	Em frente ao Hotel Jatiúca			Maceió	Própria	Imprópria	Imprópria
106	Em frente ao Condomínio Solaris			Maceió	Própria	Própria	Própria
116	Em frente ao Motel Costa Dourada (400m do Rest. Bem)			Maceió	Própria	Própria	Própria
120	Em frente à Rua "A" - Jacarecica			Maceió	Própria	Própria	Imprópria
125	Em frente à Barraca do Figueiroa - Guaxuma			Maceió	Própria	Própria	Própria
130	Em frente ao Balneário da ASSEFAL - Garça Torta			Maceió	Própria	Própria	Própria
140	Em frente à Barraca da Bau - Mirante			Maceió	Própria	Própria	Própria
145	Entrada da rua de acesso à praia - Ipioca			Maceió	Própria	Própria	Própria
150	Em frente ao poste A/392 - 20/2799 - Costa Brava			Maceió	Própria	-	-
155	Em frente ao Bar do Caranguejo			Paripueira	Própria	-	-
160	Em frente ao Restaurante Sonho Verde			Paripueira	Própria	-	-
161	Entrada do Loteamento Tabuba			Barra de Santo Antônio	Própria	-	-
165	Em frente à Rua Francisco de Barros Regis			Japaratinga	Própria	-	-
170	Em frente à Rua Amaro Calaça Wanderley			Japaratinga	Própria	-	-
175	Em frente à foz do Rio Salgado			Maragogi	Imprópria	-	-
180	Em frente à Escola Manoel M. Costa - São Bento			Maragogi	Própria	-	-
185	Em frente à foz do Rio Maragogi			Maragogi	Imprópria	-	-
190	Em frente à Praça da Melhor Idade			Maragogi	Própria	-	-
195	Em frente à Praça da Multieventos			Maragogi	Própria	-	-
200	Em frente à Rua Nossa Senhora da Guia - Barra Grande			Maragogi	Própria	-	-
205	Em frente ao Hotel Village Galês			Maragogi	Própria	-	-
215	Em frente à foz do Rio Persinunga			Maragogi	Imprópria	-	-
Obs	As amostras marcadas com (-) não puderam ser classificadas.						





RESULTADO DE ENSAIOS ANALÍTICOS/BALNEABILIDADE DAS PRAIAS DE ALAGOAS – REAB							
				Nº / Ano:	001/2005	002/2005	003/2005
COD.	PONTO DE COLETA	LAT.	LONG.	MUNICIPIO	CATEGORIA		
<b>Praias do Litoral</b>							
				Chuva nas últimas 24h?	Não	Não	Não
				Data da coleta:	11/1/05	17/1/05	24/1/05
5	Praia da Atalaia			Barra de São Miguel	-	-	-
10	Em frente ao Terminal Turístico			Barra de São Miguel	-	-	-
15	Em frente à Barraca Scorpion - Praia do Francês			Marechal Deodoro	-	-	-
16	100m ao sul da Pousada Tortuga - Praia do Francês			Marechal Deodoro	-	-	-
17	Praia do Saco			Marechal Deodoro	-	-	-
20	Em frente à entrada do DETRAN - Pontal da Barra			Maceió	Própria	Própria	Própria
22	500m ao sul do Emissário da BRASKEM			Maceió	Própria	Própria	Própria
30	500m ao sul do Emissário da CASAL			Maceió	Própria	Própria	Própria
35	500m ao norte do Emissário da CASAL			Maceió	Própria	Própria	Própria
37	Em frente à TIM Celular			Maceió	Própria	Própria	Própria
40	Em frente às Lojas Americanas			Maceió	Própria	Própria	Própria
43	Em frente ao Clube Fênix Alagoano			Maceió	Própria	Própria	Própria
51	Em frente ao Ginásio do CRB - Pajuçara			Maceió	Própria	Própria	Própria
52	Em frente ao Sete Coqueiros			Maceió	Imprópria	Imprópria	Própria
61	Em frente à Márcio Raposo			Maceió	Própria	Própria	Própria
71	Em frente ao Hotel Ponta Verde			Maceió	Imprópria	Imprópria	Própria
81	Em frente ao Hotel Meliá			Maceió	Própria	Própria	Própria
95	Em frente ao Hotel Jatiúca			Maceió	Imprópria	Imprópria	Imprópria
106	Em frente ao Condomínio Solaris			Maceió	Própria	Própria	Própria
116	Em frente ao Motel Costa Dourada (400m do Rest. Bem)			Maceió	Própria	Própria	Própria
120	Em frente à Rua "A" - Jacarecica			Maceió	Imprópria	Própria	Própria
125	Em frente à Barraca do Figueiroa - Guaxuma			Maceió	Própria	Própria	Própria
130	Em frente ao Balneário da ASSEFAL - Garça Torta			Maceió	Própria	Própria	Própria
140	Em frente à Barraca da Bau - Mirante			Maceió	Própria	Própria	Própria
145	Entrada da rua de acesso à praia - Ipioca			Maceió	Própria	Própria	Própria
150	Em frente ao poste A/392 - 20/2799 - Costa Brava			Maceió	-	-	-
155	Em frente ao Bar do Caranguejo			Paripueira	-	-	-
160	Em frente ao Restaurante Sonho Verde			Paripueira	-	-	-
161	Entrada do Loteamento Tabuba			Barra de Santo Antônio	-	-	-
165	Em frente à Rua Francisco de Barros Regis			Japaratinga	-	-	-
170	Em frente à Rua Amaro Calaça Wanderley			Japaratinga	-	-	-
175	Em frente à foz do Rio Salgado			Maragogi	-	-	-
180	Em frente à Escola Manoel M. Costa - São Bento			Maragogi	-	-	-
185	Em frente à foz do Rio Maragogi			Maragogi	-	-	-
190	Em frente à Praça da Melhor Idade			Maragogi	-	-	-
195	Em frente à Praça da Multieventos			Maragogi	-	-	-
200	Em frente à Rua Nossa Senhora da Guia - Barra Grande			Maragogi	-	-	-
205	Em frente ao Hotel Village Galés			Maragogi	-	-	-
215	Em frente à foz do Rio Persinunga			Maragogi	-	-	-
Obs	As amostras marcadas com (-) não puderam ser classificadas.						

RESULTADO DE ENSAIOS ANALÍTICOS/BALNEABILIDADE DAS PRAIAS DE ALAGOAS - REAB						
					Nº / Ano:	004/2005
COD.	PONTO DE COLETA	LAT.	LONG.	MUNICIPIO		CATEGORIA
Praias do Litoral						
					Chuva nas últimas 24h?	Não
					Data da coleta:	14/2/05
5	Praia da Atalaia			Barra de São Miguel		-
10	Em frente ao Terminal Turístico			Barra de São Miguel		-
15	Em frente à Barraca Scorpion - Praia do Francês			Marechal Deodoro		-
16	100m ao sul da Pousada Tortuga - Praia do Francês			Marechal Deodoro		-
17	Praia do Saco			Marechal Deodoro		-
20	Em frente à entrada do DETRAN - Pontal da Barra			Maceió		Própria
22	500m ao sul do Emissário da BRASKEM			Maceió		Própria
30	500m ao sul do Emissário da CASAL			Maceió		Própria
35	500m ao norte do Emissário da CASAL			Maceió		Própria
37	Em frente à TIM Celular			Maceió		Própria
40	Em frente às Lojas Americanas			Maceió		Própria
43	Em frente ao Clube Fênix Alagoano			Maceió		Própria
51	Em frente ao Ginásio do CRB - Pajuçara			Maceió		Própria
52	Em frente ao Sete Coqueiros			Maceió		Própria
61	Em frente à Márcio Raposo			Maceió		Própria
71	Em frente ao Hotel Ponta Verde			Maceió		Própria
81	Em frente ao Hotel Meliá			Maceió		Própria
95	Em frente ao Hotel Jatiúca			Maceió		Imprópria
106	Em frente ao Condomínio Solaris			Maceió		Própria
116	Em frente ao Motel Costa Dourada (400m do Rest. Bem)			Maceió		Própria
120	Em frente à Rua "A" - Jacarecica			Maceió		Própria
125	Em frente à Barraca do Figueiroa - Guaxuma			Maceió		Própria
130	Em frente ao Balneário da ASSEFAL - Garça Torta			Maceió		Própria
140	Em frente à Barraca da Bau - Mirante			Maceió		Própria
145	Entrada da rua de acesso à praia - Ipioca			Maceió		Própria
150	Em frente ao poste A/392 - 20/2799 - Costa Brava			Maceió		-
155	Em frente ao Bar do Caranguejo			Paripueira		-
160	Em frente ao Restaurante Sonho Verde			Paripueira		-
161	Entrada do Loteamento Tabuba			Barra de Santo Antônio		-
165	Em frente à Rua Francisco de Barros Regis			Japaratinga		-
170	Em frente à Rua Amaro Calaça Wanderley			Japaratinga		-
175	Em frente à foz do Rio Salgado			Maragogi		-
180	Em frente à Escola Manoel M. Costa - São Bento			Maragogi		-
185	Em frente à foz do Rio Maragogi			Maragogi		-
190	Em frente à Praça da Melhor Idade			Maragogi		-
195	Em frente à Praça da Multieventos			Maragogi		-
200	Em frente à Rua Nossa Senhora da Guia - Barra Grande			Maragogi		-
205	Em frente ao Hotel Village Galés			Maragogi		-
215	Em frente à foz do Rio Persinunga			Maragogi		-
Obs	As amostras marcadas com (-) não puderam ser classificadas					



RESULTADO DE ENSAIOS ANALÍTICOS/BALNEABILIDADE DAS PRAIAS DE ALAGOAS - REAB								
				Nº / Ano:	005/2005	006/2005	007/2005	008/2005
COD.	PONTO DE COLETA	LAT.	LONG.	MUNICIPIO	CATEGORIA			
<b>Praias do Litoral</b>								
				Chuva nas últimas 24h?	Não	Não	Sim	Sim
				Data da coleta:	7/3/05	14/3/05	21/3/05	28/3/05
5	Praia da Atalaia			Barra de São Miguel	-	-	-	Própria
10	Em frente ao Terminal Turístico			Barra de São Miguel	-	-	-	Própria
15	Em frente à Barraca Scorpion - Praia do Francês			Marechal Deodoro	-	-	Própria	Própria
16	100m ao sul da Pousada Tortuga - Praia do Francês			Marechal Deodoro	-	-	Própria	Própria
17	Praia do Saco			Marechal Deodoro	-	-	Própria	Própria
20	Em frente à entrada do DETRAN - Pontal da Barra			Maceió	Própria	Própria	Própria	Própria
22	500m ao sul do Emissário da BRASKEM			Maceió	Própria	Própria	Própria	Própria
30	500m ao sul do Emissário da CASAL			Maceió	Própria	Própria	Própria	Própria
35	500m ao norte do Emissário da CASAL			Maceió	Própria	Própria	Própria	Própria
37	Em frente à TIM Celular			Maceió	Própria	Própria	Própria	Própria
40	Em frente às Lojas Americanas			Maceió	Própria	Própria	Própria	Própria
43	Em frente ao Clube Fênix Alagoano			Maceió	Própria	Própria	Própria	Própria
51	Em frente ao Ginásio do CRB - Pajuçara			Maceió	Própria	Própria	Própria	Própria
52	Em frente ao Sete Coqueiros			Maceió	Própria	Própria	Própria	Própria
61	Em frente à Márcio Raposo			Maceió	Própria	Própria	Própria	Própria
71	Em frente ao Hotel Ponta Verde			Maceió	Própria	Própria	Própria	Própria
81	Em frente ao Hotel Meliá			Maceió	Própria	Própria	Própria	Própria
95	Em frente ao Hotel Jatiúca			Maceió	Própria	Própria	Própria	Própria
106	Em frente ao Condomínio Solaris			Maceió	Própria	Própria	Própria	Própria
116	Em frente ao Motel Costa Dourada (400m do Rest. Bem)			Maceió	Própria	Própria	Própria	Própria
120	Em frente à Rua "A" - Jacarecica			Maceió	Própria	Própria	Própria	Própria
125	Em frente à Barraca do Figueiroa - Guaxuma			Maceió	Própria	Própria	Própria	Própria
130	Em frente ao Balneário da ASSEFAL - Garça Torta			Maceió	Própria	Própria	Própria	Própria
140	Em frente à Barraca da Bau - Mirante			Maceió	Própria	Própria	Própria	Própria
145	Entrada da rua de acesso à praia - Ipioca			Maceió	Própria	Própria	Própria	Própria
150	Em frente ao poste A/392 - 20/2799 - Costa Brava			Maceió	-	-	Própria	Própria
155	Em frente ao Bar do Caranguejo			Paripueira	-	-	Própria	Própria
160	Em frente ao Restaurante Sonho Verde			Paripueira	-	-	Própria	Própria
161	Entrada do Loteamento Tabuba			Barra de Santo Antônio	-	-	-	Própria
165	Em frente à Rua Francisco de Barros Regis			Japaratinga	-	-	Própria	Imprópria
170	Em frente à Rua Amaro Calaça Wanderley			Japaratinga	-	-	Própria	Imprópria
175	Em frente à foz do Rio Salgado			Maragogi	-	-	Imprópria	Imprópria
180	Em frente à Escola Manoel M. Costa - São Bento			Maragogi	-	-	Própria	Imprópria
185	Em frente à foz do Rio Maragogi			Maragogi	-	-	-	Imprópria
190	Em frente à Praça da Melhor Idade			Maragogi	-	-	-	Imprópria
195	Em frente à Praça da Multieventos			Maragogi	-	-	Própria	Imprópria
200	Em frente à Rua Nossa Senhora da Guia - Barra Grande			Maragogi	-	-	Própria	Imprópria
205	Em frente ao Hotel Village Galés			Maragogi	-	-	-	Imprópria
215	Em frente à foz do Rio Persinunga			Maragogi	-	Imprópria	Imprópria	Imprópria
Obs	As amostras marcadas com (-) não puderam ser classificadas.							

RESULTADO DE ENSAIOS ANALÍTICOS/BALNEABILIDADE DAS PRAIAS DE ALAGOAS - REAB								
				Nº / Ano:	009/2005	010/2005	011/2005	012/2005
COD.	PONTO DE COLETA	LAT.	LONG.	MUNICIPIO	CATEGORIA			
<b>Praias do Litoral</b>								
Chuva nas últimas 24h?					Sim	Sim	Sim	Sim
Data da coleta:					4/4/05	11/4/05	18/4/05	25/4/05
5	Praia da Atalaia			Barra de São Miguel	Imprópria	Imprópria	Imprópria	Imprópria
10	Em frente ao Terminal Turístico			Barra de São Miguel	Imprópria	Imprópria	Imprópria	Imprópria
15	Em frente à Barraca Scorpion - Praia do Francês			Marechal Deodoro	Própria	Própria	Imprópria	Imprópria
16	100m ao sul da Pousada Tortuga - Praia do Francês			Marechal Deodoro	Própria	Própria	Própria	Própria
17	Praia do Saco			Marechal Deodoro	Própria	Própria	Própria	Própria
20	Em frente à entrada do DETRAN - Pontal da Barra			Maceió	Imprópria	Imprópria	Imprópria	Imprópria
22	500m ao sul do Emissário da BRASKEM			Maceió	Imprópria	Imprópria	Imprópria	Imprópria
30	500m ao sul do Emissário da CASAL			Maceió	Imprópria	Imprópria	Imprópria	Imprópria
35	500m ao norte do Emissário da CASAL			Maceió	Imprópria	Imprópria	Imprópria	Imprópria
37	Em frente à TIM Celular			Maceió	Imprópria	Imprópria	Imprópria	Imprópria
40	Em frente às Lojas Americanas			Maceió	Imprópria	Imprópria	Imprópria	Imprópria
43	Em frente ao Clube Fênix Alagoano			Maceió	Imprópria	Imprópria	Imprópria	Imprópria
51	Em frente ao Ginásio do CRB - Pajuçara			Maceió	Imprópria	Imprópria	Imprópria	Imprópria
52	Em frente ao Sete Coqueiros			Maceió	Imprópria	Imprópria	Imprópria	Imprópria
61	Em frente à Márcio Raposo			Maceió	Imprópria	Imprópria	Imprópria	Imprópria
71	Em frente ao Hotel Ponta Verde			Maceió	Própria	Própria	Própria	Própria
81	Em frente ao Hotel Meliá			Maceió	Própria	Própria	Imprópria	Própria
95	Em frente ao Hotel Jatiúca			Maceió	Própria	Imprópria	Própria	Própria
106	Em frente ao Condomínio Solaris			Maceió	Própria	Imprópria	Própria	Própria
116	Em frente ao Motel Costa Dourada (400m do Rest. Bem)			Maceió	Própria	Própria	Própria	Própria
120	Em frente à Rua "A" - Jacarecica			Maceió	Própria	Própria	Própria	Própria
125	Em frente à Barraca do Figueiroa - Guaxuma			Maceió	Própria	Própria	Própria	Própria
130	Em frente ao Balneário da ASSEFAL - Garça Torta			Maceió	Própria	Própria	Própria	Imprópria
140	Em frente à Barraca da Bau - Mirante			Maceió	Própria	Própria	Própria	Própria
145	Entrada da rua de acesso à praia - Ipioca			Maceió	Imprópria	Própria	Própria	Própria
150	Em frente ao poste A/392 - 20/2799 - Costa Brava			Maceió	Imprópria	Imprópria	Imprópria	Imprópria
155	Em frente ao Bar do Caranguejo			Paripueira	Própria	Própria	-	-
160	Em frente ao Restaurante Sonho Verde			Paripueira	Imprópria	Própria	-	-
161	Entrada do Loteamento Tabuba			Barra de Santo Antônio	Própria	Própria	-	Própria
165	Em frente à Rua Francisco de Barros Regis			Japaratinga	Imprópria	Imprópria	Imprópria	Imprópria
170	Em frente à Rua Amaro Calaça Wanderley			Japaratinga	Imprópria	Imprópria	Imprópria	Imprópria
175	Em frente à foz do Rio Salgado			Maragogi	Imprópria	Imprópria	Imprópria	Imprópria
180	Em frente à Escola Manoel M. Costa - São Bento			Maragogi	Imprópria	Imprópria	Imprópria	Imprópria
185	Em frente à foz do Rio Maragogi			Maragogi	Imprópria	Imprópria	Imprópria	Imprópria
190	Em frente à Praça da Melhor Idade			Maragogi	Imprópria	Imprópria	Imprópria	Imprópria
195	Em frente à Praça da Multieventos			Maragogi	Imprópria	Imprópria	Imprópria	Imprópria
200	Em frente à Rua Nossa Senhora da Guia - Barra Grande			Maragogi	Imprópria	Imprópria	Imprópria	Imprópria
205	Em frente ao Hotel Village Galés			Maragogi	Imprópria	Imprópria	Imprópria	Imprópria
215	Em frente à foz do Rio Persinunga			Maragogi	Imprópria	Imprópria	Imprópria	Imprópria



RESULTADO DE ENSAIOS ANALÍTICOS/BALNEABILIDADE DAS PRAIAS DE ALAGOAS - REAB										
					Nº / Ano:	013/2005	014/2005	015/2005	016/2005	017/2005
COD.	PONTO DE COLETA	LAT.	LONG.	MUNICÍPIO	CATEGORIA					
<b>Praias do Litoral</b>										
					Chuva nas últimas 24h?	Sim	Sim	Sim	Sim	Sim
					Data da coleta:	2/5/05	10/5/05	16/5/05	23/5/05	30/5/05
5	Praia da Atalaia			Barra de São Miguel	Imprópria	Imprópria	Imprópria	Imprópria	Imprópria	Imprópria
10	Em frente ao Terminal Turístico			Barra de São Miguel	Imprópria	Imprópria	Própria	Imprópria	Imprópria	Imprópria
15	Em frente à Barraca Scorpion - Praia do Francês			Marechal Deodoro	Imprópria	Imprópria	Própria	Própria	Própria	Própria
16	100m ao sul da Pousada Tortuga - Praia do Francês			Marechal Deodoro	Própria	Própria	Própria	Própria	Própria	Própria
17	Praia do Saco			Marechal Deodoro	Própria	Própria	Própria	Própria	Própria	Própria
20	Em frente à entrada do DETRAN - Pontal da Barra			Maceió	Imprópria	Própria	Própria	Própria	Própria	Própria
22	500m ao sul do Emissário da BRASKEM			Maceió	Imprópria	Própria	Própria	Própria	Própria	Própria
30	500m ao sul do Emissário da CASAL			Maceió	Imprópria	Própria	Própria	Própria	Própria	Imprópria
35	500m ao norte do Emissário da CASAL			Maceió	Imprópria	Imprópria	Própria	Própria	Própria	Imprópria
37	Em frente à TIM Celular			Maceió	Imprópria	Imprópria	Imprópria	Imprópria	Imprópria	Imprópria
40	Em frente às Lojas Americanas			Maceió	Imprópria	Própria	Imprópria	Própria	Imprópria	Imprópria
43	Em frente ao Clube Fênix Alagoano			Maceió	Imprópria	Própria	Própria	Própria	Própria	Imprópria
51	Em frente ao Ginásio do CRB - Pajuçara			Maceió	Imprópria	Imprópria	Imprópria	Imprópria	Imprópria	Imprópria
52	Em frente ao Sete Coqueiros			Maceió	Imprópria	Imprópria	Imprópria	Imprópria	Imprópria	Imprópria
61	Em frente à Márcio Raposo			Maceió	Imprópria	Imprópria	Imprópria	Imprópria	Imprópria	Imprópria
71	Em frente ao Hotel Ponta Verde			Maceió	Própria	Própria	Imprópria	Imprópria	Imprópria	Imprópria
81	Em frente ao Hotel Meliá			Maceió	Própria	Imprópria	Imprópria	Imprópria	Imprópria	Imprópria
95	Em frente ao Hotel Jatiúca			Maceió	Imprópria	Imprópria	Imprópria	Imprópria	Imprópria	Imprópria
106	Em frente ao Condomínio Solaris			Maceió	Própria	Imprópria	Imprópria	Imprópria	Imprópria	Imprópria
116	Em frente ao Motel Costa Dourada (400m do Rest. Bem)			Maceió	Própria	Imprópria	Imprópria	Imprópria	Imprópria	Imprópria
120	Em frente à Rua "A" - Jacarecica			Maceió	Imprópria	Imprópria	Imprópria	Imprópria	Imprópria	Imprópria
125	Em frente à Barraca do Figueiroa - Guaxuma			Maceió	Própria	Própria	Imprópria	-	-	Imprópria
130	Em frente ao Balneário da ASSEFAL - Garça Torta			Maceió	Imprópria	-	Imprópria	Imprópria	Imprópria	Imprópria
140	Em frente à Barraca da Bau - Mirante			Maceió	Própria	Própria	Imprópria	-	-	-
145	Entrada da rua de acesso à praia - Ipioca			Maceió	Própria	Própria	Própria	-	-	-
150	Em frente ao poste A/392 - 20/2799 - Costa Brava			Maceió	Imprópria	-	-	-	-	-
155	Em frente ao Bar do Caranguejo			Paripueira	Imprópria	-	-	Imprópria	Imprópria	Imprópria
160	Em frente ao Restaurante Sonho Verde			Paripueira	Imprópria	-	-	-	-	-
161	Entrada do Loteamento Tabuba			Barra de Santo Antônio	-	-	-	-	-	-
165	Em frente à Rua Francisco de Barros Regis			Japaratinga	Imprópria	Imprópria	-	-	-	Imprópria
170	Em frente à Rua Amaro Calaça Wanderley			Japaratinga	Imprópria	Imprópria	-	-	-	-
175	Em frente à foz do Rio Salgado			Maragogi	Imprópria	-	Própria	Própria	-	-
180	Em frente à Escola Manoel M. Costa - São Bento			Maragogi	Imprópria	Imprópria	-	-	-	Imprópria
185	Em frente à foz do Rio Maragogi			Maragogi	Imprópria	-	-	Imprópria	Imprópria	Imprópria
190	Em frente à Praça da Melhor Idade			Maragogi	Imprópria	Imprópria	-	Imprópria	Imprópria	Imprópria
195	Em frente à Praça da Multieventos			Maragogi	Imprópria	Imprópria	Imprópria	Imprópria	Imprópria	Imprópria
200	Em frente à Rua Nossa Senhora da Guia - Barra Grande			Maragogi	Imprópria	Imprópria	Imprópria	Imprópria	Imprópria	Imprópria
205	Em frente ao Hotel Village Galés			Maragogi	Imprópria	Imprópria	Imprópria	Imprópria	Imprópria	Imprópria
215	Em frente à foz do Rio Persinunga			Maragogi	Imprópria	-	Imprópria	Imprópria	Imprópria	Imprópria
Obs	As amostras marcadas com (-) não foram classificadas.									

RESULTADO DE ENSAIOS ANALÍTICOS/BALNEABILIDADE DAS PRAIAS DE ALAGOAS - REAB									
				Nº / Ano:	018/2005	019/2005	020/2005	021/2005	
COD.	PONTO DE COLETA	LAT	LONG	MUNICIPIO	CATEGORIA				
<b>Praias do Litoral</b>									
					Chuva nas últimas 24h?	Sim	Sim	Não	Sim
					Data da coleta:	6/6/05	13/6/05	20/6/05	27/6/05
5	Praia da Atalaia			Barra de São Miguel	Imprópria	Imprópria	Própria	Própria	
10	Em frente ao Terminal Turístico			Barra de São Miguel	Imprópria	Própria	Própria	Própria	
15	Em frente à Barraca Scorpion - Praia do Francês			Marechal Deodoro	Própria	Própria	Própria	Própria	
16	100m ao sul da Pousada Tortuga - Praia do Francês			Marechal Deodoro	Própria	Imprópria	Própria	Própria	
17	Praia do Saco			Marechal Deodoro	Própria	Própria	Própria	Própria	
20	Em frente à entrada do DETRAN - Pontal da Barra			Maceió	Própria	Própria	Própria	Própria	
22	500m ao sul do Emissário da BRASKEM			Maceió	Própria	Própria	Imprópria	Imprópria	
30	500m ao sul do Emissário da CASAL			Maceió	Própria	Própria	Imprópria	Imprópria	
35	500m ao norte do Emissário da CASAL			Maceió	Imprópria	Imprópria	Imprópria	Imprópria	
37	Em frente à TIM Celular			Maceió	Imprópria	Imprópria	Imprópria	Imprópria	
40	Em frente às Lojas Americanas			Maceió	Imprópria	Imprópria	Imprópria	Imprópria	
43	Em frente ao Clube Fênix Alagoano			Maceió	Imprópria	Imprópria	Própria	Imprópria	
51	Em frente ao Ginásio do CRB - Pajuçara			Maceió	Imprópria	Imprópria	Imprópria	Imprópria	
52	Em frente ao Sete Coqueiros			Maceió	Imprópria	Imprópria	Imprópria	Imprópria	
61	Em frente à Márcio Raposo			Maceió	Imprópria	Imprópria	Própria	Própria	
71	Em frente ao Hotel Ponta Verde			Maceió	Imprópria	Imprópria	Imprópria	Imprópria	
81	Em frente ao Hotel Meliá			Maceió	Imprópria	Imprópria	Própria	Imprópria	
95	Em frente ao Hotel Jatiúca			Maceió	Imprópria	Imprópria	Própria	Imprópria	
106	Em frente ao Condomínio Solaris			Maceió	Imprópria	Própria	Própria	Própria	
116	Em frente ao Motel Costa Dourada (400m do Rest. Bem)			Maceió	Imprópria	Imprópria	-	Imprópria	
120	Em frente à Rua "A" - Jacarecica			Maceió	Imprópria	Imprópria	Imprópria	Imprópria	
125	Em frente à Barraca do Figueiroa - Guaxuma			Maceió	Imprópria	Imprópria	Imprópria	Imprópria	
130	Em frente ao Balneário da ASSEFAL - Garça Torta			Maceió	Imprópria	Imprópria	Imprópria	Imprópria	
140	Em frente à Barraca da Bau - Mirante			Maceió	Própria	Própria	Própria	Imprópria	
145	Entrada da rua de acesso à praia - Ipioca			Maceió	Própria	Própria	Própria	Própria	
150	Em frente ao poste A/392 - 20/2799 - Costa Brava			Maceió	Própria	Própria	Própria	Própria	
155	Em frente ao Bar do Caranguejo			Paripueira	Imprópria	Própria	Própria	Própria	
160	Em frente ao Restaurante Sonho Verde			Paripueira	Própria	Própria	Própria	Própria	
161	Entrada do Loteamento Tabuba			Barra de Santo Antônio	Própria	Própria	Própria	Própria	
165	Em frente à Rua Francisco de Barros Regis			Japaratinga	Imprópria	Imprópria	Imprópria	Imprópria	
170	Em frente à Rua Amaro Calaça Wanderley			Japaratinga	Própria	Imprópria	Própria	Imprópria	
175	Em frente à foz do Rio Salgado			Maragogi	Imprópria	Imprópria	Imprópria	Imprópria	
180	Em frente à Escola Manoel M. Costa - São Bento			Maragogi	Imprópria	Imprópria	Imprópria	Imprópria	
185	Em frente à foz do Rio Maragogi			Maragogi	Imprópria	Imprópria	Imprópria	Imprópria	
190	Em frente à Praça da Melhor Idade			Maragogi	Imprópria	Imprópria	Imprópria	Imprópria	
195	Em frente à Praça da Mulbieventos			Maragogi	Imprópria	Imprópria	Imprópria	Imprópria	
200	Em frente à Rua Nossa Senhora da Guia - Barra Grande			Maragogi	Imprópria	Imprópria	Imprópria	Imprópria	
205	Em frente ao Hotel Village Galés			Maragogi	Imprópria	Imprópria	Imprópria	Imprópria	
215	Em frente à foz do Rio Persinunga			Maragogi	Imprópria	Imprópria	Imprópria	Imprópria	



RESULTADO DE ENSAIOS ANALÍTICOS/BALNEABILIDADE DAS PRAIAS DE ALAGOAS - REAB									
					Nº / Ano:	022/2005	023/2005	024/2005	025/2005
COD.	PONTO DE COLETA	LAT.	LONG.	MUNICÍPIO	CATEGORIA				
Praias do Litoral									
					Chuva nas últimas 24h?	Não	Sim	Sim	Não
					Data da coleta:	4/7/05	11/7/05	18/7/05	25/7/05
5	Praia da Atalaia			Barra de São Miguel	Própria	Própria	Própria	Própria	Própria
10	Em frente ao Terminal Turístico			Barra de São Miguel	Própria	Própria	Própria	Própria	Própria
15	Em frente à Barraca Scorpion - Praia do Francês			Marechal Deodoro	Própria	Própria	Própria	Própria	Própria
16	100m ao sul da Pousada Tortuga - Praia do Francês			Marechal Deodoro	Própria	Própria	Própria	Própria	Própria
17	Praia do Saco			Marechal Deodoro	Própria	Própria	Própria	Própria	Própria
20	Em frente à entrada do DETRAN - Pontal da Barra			Maceió	Imprópria	Própria	Própria	Própria	Própria
22	500m ao sul do Emissário da BRASKEM			Maceió	Imprópria	Imprópria	Imprópria	Imprópria	Imprópria
30	500m ao sul do Emissário da CASAL			Maceió	Imprópria	Imprópria	Imprópria	Imprópria	Própria
35	500m ao norte do Emissário da CASAL			Maceió	Imprópria	Imprópria	Imprópria	Imprópria	Imprópria
37	Em frente à TIM Celular			Maceió	Imprópria	Imprópria	Imprópria	Imprópria	Imprópria
40	Em frente às Lojas Americanas			Maceió	Imprópria	Imprópria	Imprópria	Imprópria	Imprópria
43	Em frente ao Clube Fênix Alagoano			Maceió	Imprópria	Imprópria	Imprópria	Imprópria	Imprópria
51	Em frente ao Ginásio do CRB - Pajuçara			Maceió	Própria	Própria	Própria	Própria	Própria
52	Em frente ao Sete Coqueiros			Maceió	Imprópria	Imprópria	Própria	Própria	Própria
61	Em frente à Márcio Raposo			Maceió	Própria	Própria	Própria	Própria	Própria
71	Em frente ao Hotel Ponta Verde			Maceió	Imprópria	Imprópria	Própria	Própria	Própria
81	Em frente ao Hotel Meia			Maceió	Imprópria	Imprópria	Imprópria	Imprópria	Imprópria
95	Em frente ao Hotel Jatiúca			Maceió	Imprópria	Imprópria	Imprópria	Imprópria	Imprópria
106	Em frente ao Condomínio Solaris			Maceió	Imprópria	Imprópria	Imprópria	Imprópria	Imprópria
116	Em frente ao Motel Costa Dourada (400m do Rest. Bem)			Maceió	Imprópria	Imprópria	Imprópria	Imprópria	Imprópria
120	Em frente à Rua "A" - Jacarecica			Maceió	Imprópria	Imprópria	Imprópria	Imprópria	Imprópria
125	Em frente à Barraca do Figueiroa - Guaxuma			Maceió	Própria	Própria	Própria	Própria	Própria
130	Em frente ao Balneário da ASSEFAL - Garça Torta			Maceió	Própria	Própria	Própria	Própria	Própria
140	Em frente à Barraca da Bau - Mirante			Maceió	Própria	Própria	Própria	Própria	Própria
145	Entrada da rua de acesso à praia - Ipioca			Maceió	Própria	Própria	Própria	Própria	Própria
150	Em frente ao poste A/392 - 20/2799 - Costa Brava			Maceió	Própria	Própria	Própria	Própria	Própria
155	Em frente ao Bar do Caranguejo			Paripueira	Própria	Própria	Própria	Própria	Própria
160	Em frente ao Restaurante Sonho Verde			Paripueira	Própria	Própria	Própria	Própria	Própria
161	Entrada do Loteamento Tabuba			Barra de Santo Antônio	Própria	Própria	Própria	Própria	Própria
165	Em frente à Rua Francisco de Barros Regis			Japaratinga	Imprópria	Imprópria	Imprópria	Imprópria	Imprópria
170	Em frente à Rua Amaro Calaça Wanderley			Japaratinga	Imprópria	Imprópria	Imprópria	Imprópria	Imprópria
175	Em frente à foz do Rio Salgado			Maragogi	Imprópria	Imprópria	Imprópria	Imprópria	Imprópria
180	Em frente à Escola Manoel M. Costa - São Bento			Maragogi	Imprópria	Imprópria	Imprópria	Imprópria	Imprópria
185	Em frente à foz do Rio Maragogi			Maragogi	Imprópria	Imprópria	Imprópria	Imprópria	Imprópria
190	Em frente à Praça da Melhor Idade			Maragogi	Imprópria	Imprópria	Imprópria	Imprópria	Própria
195	Em frente à Praça da Multieventos			Maragogi	Imprópria	Imprópria	Imprópria	Imprópria	Própria
200	Em frente à Rua Nossa Senhora da Guia - Barra Grande			Maragogi	Imprópria	Imprópria	Imprópria	Imprópria	Própria
205	Em frente ao Hotel Village Galés			Maragogi	Imprópria	Imprópria	Própria	Própria	Própria
215	Em frente à foz do Rio Persinunga			Maragogi	Imprópria	Imprópria	Imprópria	Imprópria	Imprópria

RESULTADO DE ENSAIOS ANALÍTICOS/BALNEABILIDADE DAS PRAIAS DE ALAGOAS - REAB										
					Nº / Ano:	026/2005	027/2005	028/2005	029/2005	030/2005
COD.	PONTO DE COLETA	LAT.	LONG.	MUNICÍPIO	CATEGORIA					
Praias do Litoral										
Chuva nas últimas 24h?					Não	Sim	Sim	Sim	Sim	Sim
Data da coleta:					1/8/05	8/8/05	15/8/05	22/8/05	29/8/05	
5	Praia da Atalaia			Barra de São Miguel	Própria	Própria	Imprópria	Própria	Própria	
10	Em frente ao Terminal Turístico			Barra de São Miguel	Imprópria	Própria	Própria	Própria	Própria	
15	Em frente à Barraca Scorpion - Praia do Francês			Marechal Deodoro	Imprópria	Própria	Própria	Própria	Própria	
16	100m ao sul da Pousada Tortuga - Praia do Francês			Marechal Deodoro	Própria	Própria	Própria	Própria	Própria	
17	Praia do Saco			Marechal Deodoro	Própria	Própria	Própria	Própria	Própria	
20	Em frente à entrada do DETRAN - Pontal da Barra			Maceió	Própria	Própria	Imprópria	Própria	Própria	
22	500m ao sul do Emissário da BRASKEM			Maceió	Própria	Própria	Própria	Própria	Própria	
30	500m ao sul do Emissário da CASAL			Maceió	Própria	Própria	Própria	Própria	Própria	
35	500m ao norte do Emissário da CASAL			Maceió	Própria	Própria	Própria	Imprópria	Própria	
37	Em frente à TIM Celular			Maceió	Imprópria	Própria	Própria	Imprópria	Própria	
40	Em frente às Lojas Americanas			Maceió	Própria	Própria	Própria	Imprópria	Imprópria	
43	Em frente ao Clube Fênix Alagoano			Maceió	Própria	Própria	Própria	Imprópria	Imprópria	
51	Em frente ao Ginásio do CRB - Pajuçara			Maceió	Própria	Imprópria	Imprópria	Imprópria	Imprópria	
52	Em frente ao Sete Coqueiros			Maceió	Própria	Própria	Imprópria	Imprópria	Imprópria	
61	Em frente à Márcio Raposo			Maceió	Imprópria	Imprópria	Imprópria	Imprópria	Imprópria	
71	Em frente ao Hotel Ponta Verde			Maceió	Própria	Própria	Imprópria	Própria	Própria	
81	Em frente ao Hotel Mellá			Maceió	Imprópria	Própria	Imprópria	Própria	Imprópria	
95	Em frente ao Hotel Jatiúca			Maceió	Imprópria	Própria	Própria	Imprópria	Própria	
106	Em frente ao Condomínio Solaris			Maceió	Própria	Própria	Própria	Imprópria	Própria	
116	Em frente ao Motel Costa Dourada (400m do Rest. Bem)			Maceió	Própria	Própria	Imprópria	Imprópria	Imprópria	
120	Em frente à Rua "A" - Jacarecica			Maceió	Própria	Própria	Imprópria	Imprópria	Imprópria	
125	Em frente à Barraca do Figueiroa - Guaxuma			Maceió	Própria	Própria	Própria	Própria	Própria	
130	Em frente ao Balneário da ASSEFAL - Garça Torta			Maceió	Própria	Própria	Própria	Própria	Própria	
140	Em frente à Barraca da Bau - Mirante			Maceió	Própria	Própria	Própria	Própria	Própria	
145	Entrada da rua de acesso à praia - Ipioca			Maceió	Própria	Própria	Própria	Própria	Própria	
150	Em frente ao poste A/392 - 20/2799 - Costa Brava			Maceió	Própria	Própria	Própria	Própria	Própria	
155	Em frente ao Bar do Caranguejo			Paripueira	Própria	Própria	Própria	Própria	Própria	
160	Em frente ao Restaurante Sonho Verde			Paripueira	Própria	Própria	Própria	Própria	Própria	
161	Entrada do Loteamento Tabuba			Barra de Santo Antônio	Própria	Própria	Própria	Própria	Própria	
165	Em frente à Rua Francisco de Barros Regis			Japaratinga	Própria	Própria	Própria	Própria	Própria	
170	Em frente à Rua Amaro Calaça Wanderley			Japaratinga	Própria	Própria	Própria	Própria	Própria	
175	Em frente à foz do Rio Salgado			Maragogi	Imprópria	Imprópria	Imprópria	Imprópria	Imprópria	
180	Em frente à Escola Manoel M. Costa - São Bento			Maragogi	Própria	Própria	Própria	Própria	Própria	
185	Em frente à foz do Rio Maragogi			Maragogi	Imprópria	Imprópria	Imprópria	Imprópria	Imprópria	
190	Em frente à Praça da Melhor Idade			Maragogi	Própria	Própria	Própria	Própria	Própria	
195	Em frente à Praça da Multieventos			Maragogi	Própria	Própria	Própria	Própria	Própria	
200	Em frente à Rua Nossa Senhora da Guia - Barra Grande			Maragogi	Própria	Própria	Própria	Própria	Própria	
205	Em frente ao Hotel Village Galés			Maragogi	Própria	Própria	Imprópria	Própria	Própria	
215	Em frente à foz do Rio Persinunga			Maragogi	Imprópria	Imprópria	Imprópria	Imprópria	Imprópria	



RESULTADO DE ENSAIOS ANALÍTICOS/BALNEABILIDADE DAS PRAIAS DE ALAGOAS - REAB								
				Nº / Ano:	031/2005	032/2005	033/2005	034/2005
COD.	PONTO DE COLETA	LAT	LONG.	MUNICÍPIO	CATEGORIA			
<b>Praias do Litoral</b>								
				Chuva nas últimas 24h?	Sim	Não	Não	Não
				Data da coleta:	4/9/05	12/9/05	19/9/05	26/9/05
5	Praia da Atalaia			Barra de São Miguel	Própria	Própria	Própria	Própria
10	Em frente ao Terminal Turístico			Barra de São Miguel	Própria	Própria	Própria	Própria
15	Em frente à Barraca Scorpion - Praia do Francês			Marechal Deodoro	Própria	Própria	Própria	Própria
16	100m ao sul da Pousada Tortuga - Praia do Francês			Marechal Deodoro	Própria	Própria	Própria	Própria
17	Praia do Saco			Marechal Deodoro	Própria	Própria	Própria	Própria
20	Em frente à entrada do DETRAN - Pontal da Barra			Maceió	Própria	Própria	Própria	Própria
22	500m ao sul do Emissário da BRASKEM			Maceió	Própria	Própria	Própria	Própria
30	500m ao sul do Emissário da CASAL			Maceió	Própria	Própria	Própria	Própria
35	500m ao norte do Emissário da CASAL			Maceió	Imprópria	Imprópria	Imprópria	Própria
37	Em frente à TIM Celular			Maceió	Imprópria	Imprópria	Imprópria	Própria
40	Em frente às Lojas Americanas			Maceió	Imprópria	Imprópria	Imprópria	Própria
43	Em frente ao Clube Fênix Alagoano			Maceió	Imprópria	Imprópria	Imprópria	Própria
51	Em frente ao Ginásio do CRB - Pajuçara			Maceió	Imprópria	Imprópria	Imprópria	Imprópria
52	Em frente ao Sete Coqueiros			Maceió	Imprópria	Imprópria	Imprópria	Imprópria
61	Em frente à Márcio Raposo			Maceió	Imprópria	Imprópria	Imprópria	Imprópria
71	Em frente ao Hotel Ponta Verde			Maceió	Própria	Própria	Própria	Própria
81	Em frente ao Hotel Melá			Maceió	Imprópria	Imprópria	Imprópria	Imprópria
95	Em frente ao Hotel Jatiúca			Maceió	Própria	Própria	Própria	Própria
106	Em frente ao Condomínio Solaris			Maceió	Própria	Própria	Própria	Imprópria
116	Em frente ao Motel Costa Dourada (400m do Rest. Bem)			Maceió	Imprópria	Imprópria	Imprópria	Imprópria
120	Em frente à Rua "A" - Jacarecica			Maceió	Imprópria	Imprópria	Própria	Própria
125	Em frente à Barraca do Figueiroa - Guaxuma			Maceió	Própria	-	-	-
130	Em frente ao Balneário da ASSEFAL - Garça Torta			Maceió	Própria	-	-	-
140	Em frente à Barraca da Bau - Mirante			Maceió	Própria	-	-	-
145	Entrada da rua de acesso à praia - Ipioca			Maceió	Própria	-	-	-
150	Em frente ao poste A/392 - 20/2799 - Costa Brava			Maceió	Própria	-	-	-
155	Em frente ao Bar do Caranguejo			Paripueira	Própria	-	-	-
160	Em frente ao Restaurante Sonho Verde			Paripueira	Própria	-	-	-
161	Entrada do Loteamento Tabuba			Barra de Santo Antônio	Própria	-	-	-
165	Em frente à Rua Francisco de Barros Regis			Japaratinga	Própria	-	-	-
170	Em frente à Rua Amaro Calaça Wanderley			Japaratinga	Própria	-	-	-
175	Em frente à foz do Rio Salgado			Maragogi	Imprópria	Imprópria	Imprópria	-
180	Em frente à Escola Manoel M. Costa - São Bento			Maragogi	Própria	-	-	-
185	Em frente à foz do Rio Maragogi			Maragogi	Imprópria	Imprópria	-	-
190	Em frente à Praça da Melhor Idade			Maragogi	Própria	-	-	-
195	Em frente à Praça da Multieventos			Maragogi	Própria	-	-	-
200	Em frente à Rua Nossa Senhora da Guia - Barra Grande			Maragogi	Própria	-	-	-
205	Em frente ao Hotel Village Galés			Maragogi	Própria	-	-	-
215	Em frente à foz do Rio Persinunga			Maragogi	Imprópria	Imprópria	Imprópria	-
Obs	As amostras marcadas com (-) não foram classificadas.							

RESULTADO DE ENSAIOS ANALÍTICOS/BALNEABILIDADE DAS PRAIAS DE ALAGOAS – REAB									
				Nº / Ano:	035/2005	036/2005	037/2005	038/2005	039/2005
COD.	PONTO DE COLETA	LAT.	LONG.	MUNICÍPIO	CATEGORIA				
Praias do Litoral									
				Chuva nas últimas 24h?	Não	Não	Não	Não	Não
				Data da coleta:	03/10/05	10/10/05	17/10/05	25/10/05	31/10/05
5	Praia da Atalaia			Barra de São Miguel	Própria	-	Imprópria	-	-
10	Em frente ao Terminal Turístico			Barra de São Miguel	Própria	Própria	Imprópria	-	-
15	Em frente à Barraca Scorpion - Praia do Francês			Marechal Deodoro	Própria	Própria	Própria	Própria	Própria
16	100m ao sul da Pousada Tortuga - Praia do Francês			Marechal Deodoro	Própria	Própria	Própria	Própria	Própria
17	Praia do Saco			Marechal Deodoro	Própria	Própria	Própria	Própria	Própria
20	Em frente à entrada do DETRAN - Pontal da Barra			Maceió	Própria	Própria	Imprópria	Própria	Própria
22	500m ao sul do Emissário da BRASKEM			Maceió	Própria	Própria	Imprópria	Própria	Própria
30	500m ao sul do Emissário da CASAL			Maceió	Própria	Própria	Própria	Própria	Própria
35	500m ao norte do Emissário da CASAL			Maceió	Própria	Imprópria	Própria	Própria	Própria
37	Em frente à TIM Celular			Maceió	Própria	Imprópria	Imprópria	Imprópria	Imprópria
40	Em frente às Lojas Americanas			Maceió	Própria	Própria	Imprópria	Própria	Própria
43	Em frente ao Clube Fênix Alagoano			Maceió	Própria	Própria	Imprópria	Própria	Própria
51	Em frente ao Ginásio do CRB - Pajuçara			Maceió	Própria	Própria	Imprópria	Própria	Própria
52	Em frente ao Sete Coqueiros			Maceió	Própria	Própria	Própria	Própria	Própria
61	Em frente à Márcio Raposo			Maceió	Própria	Própria	Imprópria	Própria	Própria
71	Em frente ao Hotel Ponta Verde			Maceió	Própria	Própria	Própria	Própria	Própria
81	Em frente ao Hotel Meliá			Maceió	Própria	Própria	Própria	Própria	Própria
95	Em frente ao Hotel Jatiúca			Maceió	Própria	Própria	Própria	Própria	Própria
106	Em frente ao Condomínio Solaris			Maceió	Própria	Imprópria	Imprópria	Imprópria	Própria
116	Em frente ao Motel Costa Dourada (400m do Rest. Bem)			Maceió	Imprópria	Imprópria	Imprópria	Própria	Própria
120	Em frente à Rua "A" - Jacarecica			Maceió	Própria	Própria	Imprópria	Imprópria	Própria
125	Em frente à Barraca do Figueiroa - Guaxuma			Maceió	-	-	Própria	Própria	-
130	Em frente ao Balneário da ASSEFAL - Garça Torta			Maceió	-	-	Própria	Própria	-
140	Em frente à Barraca da Bau - Mirante			Maceió	-	-	Própria	Própria	-
145	Entrada da rua de acesso à praia - Ipioca			Maceió	-	-	Própria	Própria	-
150	Em frente ao poste A/392 - 20/2799 - Costa Brava			Maceió	-	-	Própria	Própria	-
155	Em frente ao Bar do Caranguejo			Paripueira	-	-	Própria	Própria	-
160	Em frente ao Restaurante Sonho Verde			Paripueira	-	-	Própria	Própria	-
161	Entrada do Loteamento Tabuba			Barra de Santo Antônio	-	-	Própria	Própria	-
165	Em frente à Rua Francisco de Barros Regis			Japaratinga	-	-	Própria	Própria	-
170	Em frente à Rua Amaro Calaça Wanderley			Japaratinga	-	-	Própria	Própria	-
175	Em frente à foz do Rio Salgado			Maragogi	Imprópria	Imprópria	Imprópria	Imprópria	Imprópria
180	Em frente à Escola Manoel M. Costa - São Bento			Maragogi	-	-	-	Própria	-
185	Em frente à foz do Rio Maragogi			Maragogi	-	-	Imprópria	Imprópria	-
190	Em frente à Praça da Melhor Idade			Maragogi	-	-	Própria	Própria	-
195	Em frente à Praça da Multieventos			Maragogi	-	-	Própria	Própria	-
200	Em frente à Rua Nossa Senhora da Guia - Barra Grande			Maragogi	-	-	Própria	Própria	-
205	Em frente ao Hotel Village Galés			Maragogi	-	-	Própria	Própria	-
215	Em frente à foz do Rio Persinunga			Maragogi	-	-	Imprópria	Imprópria	Imprópria
Obs:	As amostras marcadas com (-) não foram classificadas.								



RESULTADO DE ENSAIOS ANALÍTICOS/BALNEABILIDADE DAS PRAIAS DE ALAGOAS – REAB					Nº / Ano:	040/2005
COD.	PONTO DE COLETA	LAT.	LONG.	MUNICIPIO	Chuva nas últimas 24h?	CATEGORIA
<b>Praias do Litoral</b>						
						Data da coleta:
						28/11/05
5	Praia da Atalaia			Barra de São Miguel		-
10	Em frente ao Terminal Turístico			Barra de São Miguel		-
15	Em frente à Barraca Scorpion - Praia do Francês			Marechal Deodoro		Própria
16	100m ao sul da Pousada Tortuga - Praia do Francês			Marechal Deodoro		Própria
17	Praia do Saco			Marechal Deodoro		Própria
20	Em frente à entrada do DETRAN - Pontal da Barra			Maceió		Própria
22	500m ao sul do Emissário da BRASKEM			Maceió		Própria
30	500m ao sul do Emissário da CASAL			Maceió		Própria
35	500m ao norte do Emissário da CASAL			Maceió		Própria
37	Em frente à TIM Celular			Maceió		Imprópria
40	Em frente às Lojas Americanas			Maceió		Própria
43	Em frente ao Clube Fênix Alagoano			Maceió		Própria
51	Em frente ao Ginásio do CRB - Pajuçara			Maceió		Própria
52	Em frente ao Sete Coqueiros			Maceió		Própria
61	Em frente à Márcio Raposo			Maceió		Própria
71	Em frente ao Hotel Ponta Verde			Maceió		Própria
81	Em frente ao Hotel Mellá			Maceió		Própria
95	Em frente ao Hotel Jatiúca			Maceió		Própria
106	Em frente ao Condomínio Solaris			Maceió		Própria
116	Em frente ao Motel Costa Dourada (400m do Rest. Bem)			Maceió		Própria
120	Em frente à Rua "A" - Jacarecica			Maceió		Imprópria
125	Em frente à Barraca do Figueiroa - Guaxuma			Maceió		-
130	Em frente ao Balneário da ASSEFAL - Garça Torta			Maceió		Própria
140	Em frente à Barraca da Bau - Mirante			Maceió		Própria
145	Entrada da rua de acesso à praia - Ipioca			Maceió		Própria
150	Em frente ao poste A/392 - 20/2799 - Costa Brava			Maceió		Própria
155	Em frente ao Bar do Caranguejo			Paripueira		Própria
160	Em frente ao Restaurante Sonho Verde			Paripueira		Própria
161	Entrada do Loteamento Tabuba			Barra de Santo Antônio		Própria
165	Em frente à Rua Francisco de Barros Regis			Japaratinga		Própria
170	Em frente à Rua Amaro Calaça Wanderley			Japaratinga		Própria
175	Em frente à foz do Rio Salgado			Maragogi		-
180	Em frente à Escola Manoel M. Costa - São Bento			Maragogi		Própria
185	Em frente à foz do Rio Maragogi			Maragogi		-
190	Em frente à Praça da Melhor Idade			Maragogi		-
195	Em frente à Praça da Multieventos			Maragogi		Imprópria
200	Em frente à Rua Nossa Senhora da Guia - Barra Grande			Maragogi		Própria
205	Em frente ao Hotel Vila Galés			Maragogi		Própria
215	Em frente à foz do Rio Persinunga			Maragogi		Imprópria
Obs	As amostras marcadas com (-) não foram classificadas.					

RESULTADO DE ENSAIOS ANALÍTICOS/BALNEABILIDADE DAS PRAIAS DE ALAGOAS - REAB						
					Nº / Ano:	041/2005
COD.	PONTO DE COLETA	LAT.	LONG.	MUNICIPIO	CATEGORIA	
<b>Praias do Litoral</b>						
					Chuva nas últimas 24h?	Não
					Data da coleta:	12/05/2005
5	Praia da Atalaia			Barra de São Miguel		Própria
10	Em frente ao Terminal Turístico			Barra de São Miguel		Própria
15	Em frente à Barraca Scorpion - Praia do Francês			Marechal Deodoro		Própria
16	100m ao sul da Pousada Tortuga - Praia do Francês			Marechal Deodoro		Própria
17	Praia do Saco			Marechal Deodoro		Própria
20	Em frente à entrada do DETRAN - Pontal da Barra			Maceió		Própria
22	500m ao sul do Emissário da BRASKEM			Maceió		Própria
30	500m ao sul do Emissário da CASAL			Maceió		Própria
35	500m ao norte do Emissário da CASAL			Maceió		Própria
37	Em frente à TIM Celular			Maceió		Própria
40	Em frente às Lojas Americanas			Maceió		Própria
43	Em frente ao Clube Fênix Alagoano			Maceió		Própria
51	Em frente ao Ginásio do CRB - Pajuçara			Maceió		Própria
52	Em frente ao Sete Coqueiros			Maceió		Própria
61	Em frente à Márcio Raposo			Maceió		Própria
71	Em frente ao Hotel Ponta Verde			Maceió		Própria
81	Em frente ao Hotel Mellá			Maceió		Imprópria
95	Em frente ao Hotel Jatúca			Maceió		Imprópria
106	Em frente ao Condomínio Solaris			Maceió		Imprópria
116	Em frente ao Motel Costa Dourada (400m do Rest. Bem)			Maceió		Própria
120	Em frente à Rua "A" - Jacaredica			Maceió		Imprópria
125	Em frente à Barraca do Figueiroa - Guaxuma			Maceió		-
130	Em frente ao Balneário da ASSEFAL - Garça Torta			Maceió		Própria
140	Em frente à Barraca da Bau - Mirante			Maceió		Própria
145	Entrada da rua de acesso à praia - Ipioca			Maceió		Própria
150	Em frente ao poste A/392 - 20/2799 - Costa Brava			Maceió		Própria
155	Em frente ao Bar do Caranguejo			Paripueira		Própria
160	Em frente ao Restaurante Sonho Verde			Paripueira		Própria
161	Entrada do Loteamento Tabuba			Barra de Santo Antônio		Própria
165	Em frente à Rua Francisco de Barros Regis			Japaratinga		Própria
170	Em frente à Rua Amaro Calaça Wanderley			Japaratinga		Própria
175	Em frente à foz do Rio Salgado			Maragogi		Imprópria
180	Em frente à Escola Manoel M. Costa - São Bento			Maragogi		Própria
185	Em frente à foz do Rio Maragogi			Maragogi		Imprópria
190	Em frente à Praça da Melhor Idade			Maragogi		Própria
195	Em frente à Praça da Multieventos			Maragogi		-
200	Em frente à Rua Nossa Senhora da Guia - Barra Grande			Maragogi		Própria
205	Em frente ao Hotel Village Galés			Maragogi		Própria
215	Em frente à foz do Rio Persinunga			Maragogi		Imprópria
Obs	As amostras marcadas com (-) não foram classificadas.					





RESULTADO DE ENSAIOS ANALÍTICOS/BALNEABILIDADE DAS PRAIAS DE ALAGOAS - REAB									
				Nº / Ano:	001/2006	002/2006	003/2006	004/2006	
COD.	PONTO DE COLETA	LAT.	LON G.	MUNICÍPIO	CATEGORIA				
<b>Praias do Litoral</b>									
					Chuva nas últimas 24h?	Sim	Sim	Não	Não
					Data da coleta:	10/1/06	16/1/06	23 e 25/01/2006	30/1/06
5	Praia da Atalaia			Barra de São Miguel	Própria	Própria	Própria	Própria	
10	Em frente ao Terminal Turístico			Barra de São Miguel	Própria	Própria	Própria	Própria	
15	Em frente à Barraca Scorpion - Praia do Francês			Marechal Deodoro	Própria	Própria	Própria	Própria	
16	100m ao sul da Pousada Tortuga - Praia do Francês			Marechal Deodoro	Própria	Própria	Própria	Própria	
17	Praia do Saco			Marechal Deodoro	Própria	Própria	Própria	Própria	
20	Em frente à entrada do DETRAN - Pontal da Barra			Maceió	Própria	Própria	Própria	Própria	
22	500m ao sul do Emissário da BRASKEM			Maceió	Própria	Própria	Própria	Própria	
30	500m ao sul do Emissário da CASAL			Maceió	Própria	Própria	Própria	Própria	
35	500m ao norte do Emissário da CASAL			Maceió	Imprópria	Própria	Própria	Própria	
37	Em frente à TIM Celular			Maceió	Própria	Própria	Própria	Própria	
40	Em frente às Lojas Americanas			Maceió	Própria	Imprópria	Imprópria	Imprópria	
43	Em frente ao Clube Fênix Alagoano			Maceió	Própria	Imprópria	Própria	Imprópria	
51	Em frente ao Ginásio do CRB - Pajuçara			Maceió	Própria	Própria	Própria	Própria	
52	Em frente ao Sete Coqueiros			Maceió	Própria	Própria	Própria	Própria	
61	Em frente à Márcio Raposo			Maceió	Própria	Própria	Própria	Própria	
71	Em frente ao Hotel Ponta Verde			Maceió	Própria	Própria	Própria	Própria	
81	Em frente ao Hotel Meliá			Maceió	Própria	Própria	Imprópria	Imprópria	
95	Em frente ao Hotel Jatiúca			Maceió	Imprópria	Imprópria	Imprópria	Imprópria	
106	Em frente ao Condomínio Solaris			Maceió	Própria	Própria	Própria	Imprópria	
116	Em frente ao Motel Costa Dourada (400m do Rest. Bem)			Maceió	Própria	Própria	Própria	Própria	
120	Em frente à Rua "A" - Jacarecica			Maceió	Imprópria	Imprópria	Imprópria	Própria	
125	Em frente à Barraca do Figueiroa - Guaxuma			Maceió	-	-	Própria	Própria	
130	Em frente ao Balneário da ASSEFAL - Garça Torta			Maceió	Própria	Própria	Própria	Própria	
140	Em frente à Barraca da Bau - Mirante			Maceió	Própria	Própria	Própria	Própria	
145	Entrada da rua de acesso à praia - Ipioca			Maceió	Própria	Própria	-	-	
150	Em frente ao poste A/392 - 20/2799 - Costa Brava			Maceió	Própria	Própria	Própria	Própria	
155	Em frente ao Bar do Caranguejo			Paripueira	Própria	Própria	Própria	Própria	
160	Em frente ao Restaurante Sonho Verde			Paripueira	Própria	Própria	Própria	Própria	
161	Entrada do Loteamento Tabuba			Barra de Santo Antônio	Própria	Própria	Própria	Própria	
165	Em frente à Rua Francisco de Barros Regis			Japaratinga	Própria	Própria	Própria	Própria	
170	Em frente à Rua Amaro Calaça Wanderley			Japaratinga	Própria	Própria	Própria	Própria	
175	Em frente à foz do Rio Salgado			Maragogi	Imprópria	Imprópria	Imprópria	Imprópria	
180	Em frente à Escola Manoel M. Costa - São Bento			Maragogi	Própria	Própria	Própria	Própria	
185	Em frente à foz do Rio Maragogi			Maragogi	-	Imprópria	Imprópria	Imprópria	
190	Em frente à Praça da Melhor Idade			Maragogi	Própria	Própria	Própria	Própria	
195	Em frente à Praça da Multieventos			Maragogi	-	-	Própria	Própria	
200	Em frente à Rua Nossa Senhora da Guia - Barra Grande			Maragogi	Própria	Própria	Própria	Própria	
205	Em frente ao Hotel Village Galés			Maragogi	Própria	Própria	Própria	Própria	
215	Em frente à foz do Rio Persinunga			Maragogi	Imprópria	Imprópria	Imprópria	Imprópria	



RESULTADO DE ENSAIOS ANALÍTICOS/BALNEABILIDADE DAS PRAIAS DE ALAGOAS - REAB								
				Nº / Ano:	005/2006	006/2006	007/2006	
COD.	PONTO DE COLETA	LAT.	LONG.	MUNICIPIO	CATEGORIA			
<b>Praias do Litoral</b>								
					Chuva nas últimas 24h?	Não	Não	Não
					Data da coleta:	6/2/06	13/2/06	20/2/06
5	Praia da Atalaia			Barra de São Miguel	Imprópria	Própria	Própria	
10	Em frente ao Terminal Turístico			Barra de São Miguel	Própria	Própria	Própria	
15	Em frente à Barraca Scorpion - Praia do Francês			Marechal Deodoro	Própria	Própria	Própria	
16	100m ao sul da Pousada Tortuga - Praia do Francês			Marechal Deodoro	Própria	Própria	Própria	
17	Praia do Saco			Marechal Deodoro	Própria	Própria	Própria	
20	Em frente à entrada do DETRAN - Pontal da Barra			Maceió	Própria	Própria	Própria	
22	500m ao sul do Emissário da BRASKEM			Maceió	Própria	Própria	Própria	
30	500m ao sul do Emissário da CASAL			Maceió	Própria	Própria	Própria	
35	500m ao norte do Emissário da CASAL			Maceió	Própria	Própria	Imprópria	
37	Em frente à TIM Celular			Maceió	Própria	Própria	Imprópria	
40	Em frente às Lojas Americanas			Maceió	Imprópria	Imprópria	Imprópria	
43	Em frente ao Clube Fênix Alagoano			Maceió	Imprópria	Imprópria	Imprópria	
51	Em frente ao Ginásio do CRB - Pajuçara			Maceió	Imprópria	Própria	Própria	
52	Em frente ao Sete Coqueiros			Maceió	Própria	Própria	Própria	
61	Em frente à Márcio Raposo			Maceió	Imprópria	Própria	Própria	
71	Em frente ao Hotel Ponta Verde			Maceió	Própria	Própria	Própria	
81	Em frente ao Hotel Meliá			Maceió	Imprópria	Imprópria	Imprópria	
95	Em frente ao Hotel Jatiúca			Maceió	Imprópria	Imprópria	Imprópria	
106	Em frente ao Condomínio Solaris			Maceió	Própria	Própria	Imprópria	
116	Em frente ao Motel Costa Dourada (400m do Rest. Bem)			Maceió	-	Própria	Imprópria	
120	Em frente à Rua "A" - Jacarecica			Maceió	-	Própria	Imprópria	
125	Em frente à Barraca do Figueiroa - Guaxuma			Maceió	Própria	Própria	Própria	
130	Em frente ao Balneário da ASSEFAL - Garça Torta			Maceió	Própria	Própria	Própria	
140	Em frente à Barraca da Bau - Mirante			Maceió	Própria	Própria	Própria	
145	Entrada da rua de acesso à praia - Ipioca			Maceió	-	Própria	Própria	
150	Em frente ao poste A/392 - 20/2799 - Costa Brava			Maceió	Própria	Própria	Própria	
155	Em frente ao Bar do Caranguejo			Paripueira	Própria	Própria	Própria	
160	Em frente ao Restaurante Sonho Verde			Paripueira	Própria	Própria	Própria	
161	Entrada do Loteamento Tabuba			Barra de Santo Antônio	Própria	Própria	Própria	
165	Em frente à Rua Francisco de Barros Regis			Japaratinga	Própria	Própria	Própria	
170	Em frente à Rua Amaro Calaça Wanderley			Japaratinga	Própria	Própria	Própria	
175	Em frente à foz do Rio Salgado			Maragogi	Imprópria	Imprópria	Imprópria	
180	Em frente à Escola Manoel M. Costa - São Bento			Maragogi	Própria	Própria	Própria	
185	Em frente à foz do Rio Maragogi			Maragogi	Imprópria	Imprópria	Imprópria	
190	Em frente à Praça da Melhor Idade			Maragogi	Própria	Própria	Própria	
195	Em frente à Praça da Multieventos			Maragogi	Própria	Própria	Própria	
200	Em frente à Rua Nossa Senhora da Guia - Barra Grande			Maragogi	Própria	Própria	Própria	
205	Em frente ao Hotel Village Galés			Maragogi	Própria	Própria	Própria	
215	Em frente à foz do Rio Persinunga			Maragogi	Imprópria	Imprópria	Imprópria	

RESULTADO DE ENSAIOS ANALÍTICOS/BALNEABILIDADE DAS PRAIAS DE ALAGOAS - REAB								
		Nº / Ano:		008/2006	009/2006	010/2006	011/2006	
COD.	PONTO DE COLETA	LAT.	LON G.	MUNICIPIO	CATEGORIA			
Praias do Litoral								
				Chuva nas últimas 24h?	Não	Não	Sim	Não
				Data da coleta:	6/3/06	13/3/06	20/3/06	27/3/06
5	Praia da Atalaia			Barra de São Miguel	Imprópria	Imprópria	Imprópria	Imprópria
10	Em frente ao Terminal Turístico			Barra de São Miguel	Própria	Própria	Própria	Própria
15	Em frente à Barraca Scorpion - Praia do Francês			Marechal Deodoro	Própria	Própria	Própria	Própria
16	100m ao sul da Pousada Tortuga - Praia do Francês			Marechal Deodoro	Própria	Própria	Própria	Própria
17	Praia do Saco			Marechal Deodoro	Própria	Própria	Própria	Própria
20	Em frente à entrada do DETRAN - Pontal da Barra			Maceió	Própria	Própria	Própria	Imprópria
22	500m ao sul do Emissário da BRASKEM			Maceió	Própria	Própria	Própria	Própria
30	500m ao sul do Emissário da CASAL			Maceió	Própria	Própria	Própria	Própria
35	500m ao norte do Emissário da CASAL			Maceió	Própria	Própria	Imprópria	Imprópria
37	Em frente à TIM Celular			Maceió	Imprópria	Imprópria	Imprópria	Imprópria
40	Em frente às Lojas Americanas			Maceió	Imprópria	Imprópria	Imprópria	Imprópria
43	Em frente ao Clube Fênix Alagoano			Maceió	Imprópria	Imprópria	Imprópria	Imprópria
51	Em frente ao Ginásio do CRB - Pajuçara			Maceió	Própria	Própria	Própria	Imprópria
52	Em frente ao Sete Coqueiros			Maceió	Própria	Própria	Própria	Imprópria
61	Em frente à Márcio Raposo			Maceió	Própria	Própria	Própria	Própria
71	Em frente ao Hotel Ponta Verde			Maceió	Imprópria	Imprópria	Imprópria	Imprópria
81	Em frente ao Hotel Mellá			Maceió	Imprópria	Imprópria	Imprópria	Imprópria
95	Em frente ao Hotel Jatiúca			Maceió	Imprópria	Imprópria	Imprópria	Imprópria
106	Em frente ao Condomínio Solaris			Maceió	Imprópria	Própria	Própria	Própria
116	Em frente ao Motel Costa Dourada (400m do Rest. Bem)			Maceió	Própria	Própria	Imprópria	Imprópria
120	Em frente à Rua "A" - Jacarecica			Maceió	Própria	Própria	Imprópria	Imprópria
125	Em frente à Barraca do Figueiroa - Guaxuma			Maceió	Própria	Própria	Própria	Própria
130	Em frente ao Balneário da ASSEFAL - Garça Torta			Maceió	Própria	Própria	Própria	Própria
140	Em frente à Barraca da Bau - Mirante			Maceió	Própria	Própria	Própria	Própria
145	Entrada da rua de acesso à praia - Ipioca			Maceió	Própria	Própria	Própria	Própria
150	Em frente ao poste A/392 - 20/2799 - Costa Brava			Maceió	Própria	Própria	Própria	Própria
155	Em frente ao Bar do Caranguejo			Paripueira	Própria	Própria	Própria	Própria
160	Em frente ao Restaurante Sonho Verde			Paripueira	Própria	Própria	Própria	Imprópria
161	Entrada do Loteamento Tabuba			Barra de Santo Antônio	Própria	Própria	Própria	Própria
165	Em frente à Rua Francisco de Barros Regis			Japaratinga	Própria	Própria	Própria	Própria
170	Em frente à Rua Amaro Calaça Wanderley			Japaratinga	Própria	Própria	Própria	Própria
175	Em frente à foz do Rio Salgado			Maragogi	Imprópria	Imprópria	Imprópria	Imprópria
180	Em frente à Escola Manoel M. Costa - São Bento			Maragogi	Própria	Própria	Imprópria	Imprópria
185	Em frente à foz do Rio Maragogi			Maragogi	Imprópria	Imprópria	Imprópria	Imprópria
190	Em frente à Praça da Melhor Idade			Maragogi	Própria	Própria	Imprópria	Própria
195	Em frente à Praça da Multieventos			Maragogi	Própria	Própria	Própria	Própria
200	Em frente à Rua Nossa Senhora da Guia - Barra Grande			Maragogi	Própria	Própria	Imprópria	Própria
205	Em frente ao Hotel Village Galés			Maragogi	Própria	Própria	Imprópria	-
215	Em frente à foz do Rio Persinunga			Maragogi	Imprópria	Imprópria	Imprópria	Imprópria



RESULTADO DE ENSAIOS ANALÍTICOS/BALNEABILIDADE DAS PRAIAS DE ALAGOAS - REAB									
				Nº / Ano:	012/2006	013/2006	014/2006	015/2006	
COD.	PONTO DE COLETA	LAT.	LON G.	MUNICIPIO	CATEGORIA				
<b>Praias do Litoral</b>									
					Chuva nas últimas 24h?	Não	Sim	Sim	Sim
					Data da coleta:	3/4/06	10/4/06	17/4/06	24/4/06
5	Praia da Atalaia			Barra de São Miguel	Imprópria	Imprópria	Imprópria	Imprópria	
10	Em frente ao Terminal Turístico			Barra de São Miguel	Própria	Própria	Própria	Própria	
15	Em frente à Barraca Scorpion - Praia do Francês			Marechal Deodoro	Própria	Própria	Própria	Própria	
16	100m ao sul da Pousada Tortuga - Praia do Francês			Marechal Deodoro	Própria	Própria	Própria	Própria	
17	Praia do Saco			Marechal Deodoro	Própria	Própria	Própria	Própria	
20	Em frente à entrada do DETRAN - Pontal da Barra			Maceió	Própria	Própria	Imprópria	Própria	
22	500m ao sul do Emissário da BRASKEM			Maceió	Própria	Própria	Imprópria	Própria	
30	500m ao sul do Emissário da CASAL			Maceió	Própria	Própria	Própria	Própria	
35	500m ao norte do Emissário da CASAL			Maceió	Imprópria	Imprópria	Imprópria	Imprópria	
37	Em frente à TIM Celular			Maceió	Imprópria	Imprópria	Imprópria	Imprópria	
40	Em frente às Lojas Americanas			Maceió	Imprópria	Imprópria	Imprópria	Imprópria	
43	Em frente ao Clube Fênix Alagoano			Maceió	Imprópria	Imprópria	Imprópria	Imprópria	
51	Em frente ao Ginásio do CRB - Pajuçara			Maceió	Própria	Própria	Própria	Própria	
52	Em frente ao Sete Coqueiros			Maceió	Própria	Própria	Própria	Própria	
61	Em frente à Márcio Raposo			Maceió	Própria	Própria	Própria	Própria	
71	Em frente ao Hotel Ponta Verde			Maceió	Imprópria	Imprópria	Imprópria	Imprópria	
81	Em frente ao Hotel Meliá			Maceió	Imprópria	Imprópria	Imprópria	Imprópria	
95	Em frente ao Hotel Jatiúca			Maceió	Imprópria	Imprópria	Imprópria	Imprópria	
106	Em frente ao Condomínio Solaris			Maceió	Imprópria	Própria	Própria	Própria	
116	Em frente ao Motel Costa Dourada (400m do Rest. Bem)			Maceió	Imprópria	Imprópria	Própria	Própria	
120	Em frente à Rua "A" - Jacarecica			Maceió	Imprópria	Imprópria	Própria	Própria	
125	Em frente à Barraca do Figueiroa - Guaxuma			Maceió	Própria	Própria	Própria	Própria	
130	Em frente ao Balneário da ASSEFAL - Garça Torta			Maceió	Própria	Própria	Própria	Própria	
140	Em frente à Barraca da Bau - Mirante			Maceió	Própria	Própria	Própria	Própria	
145	Entrada da rua de acesso à praia - Ipioca			Maceió	Própria	Própria	Própria	Própria	
150	Em frente ao poste A/392 - 20/2799 - Costa Brava			Maceió	Própria	Própria	Própria	Própria	
155	Em frente ao Bar do Caranguejo			Paripueira	Própria	Própria	Própria	Própria	
160	Em frente ao Restaurante Sonho Verde			Paripueira	Própria	Própria	Própria	Própria	
161	Entrada do Loteamento Tabuba			Barra de Santo Antônio	Própria	Própria	Própria	Própria	
165	Em frente à Rua Francisco de Barros Regis			Japaratinga	Própria	Própria	Própria	Imprópria	
170	Em frente à Rua Amaro Calaça Wanderley			Japaratinga	Própria	Própria	Própria	Imprópria	
175	Em frente à foz do Rio Salgado			Maragogi	Imprópria	Imprópria	Imprópria	Imprópria	
180	Em frente à Escola Manoel M. Costa - São Bento			Maragogi	Imprópria	Imprópria	Imprópria	Imprópria	
185	Em frente à foz do Rio Maragogi			Maragogi	Imprópria	Imprópria	Imprópria	Imprópria	
190	Em frente à Praça da Melhor Idade			Maragogi	Própria	Própria	Própria	Própria	
195	Em frente à Praça da Multieventos			Maragogi	Própria	Imprópria	Própria	Própria	
200	Em frente à Rua Nossa Senhora da Guia - Barra Grande			Maragogi	Própria	Imprópria	Própria	Própria	
205	Em frente ao Hotel Village Galés			Maragogi	Imprópria	Imprópria	Imprópria	Imprópria	
215	Em frente à foz do Rio Persinunga			Maragogi	Imprópria	Imprópria	Imprópria	Imprópria	



RESULTADO DE ENSAIOS ANALÍTICOS/BALNEABILIDADE DAS PRAIAS DE ALAGOAS - REAB								
COD.	PONTO DE COLETA	LAT.	LONG.	Nº / Ano:	016/2006	017/2006	018/2006	019/2006
				MUNICÍPIO	CATEGORIA			
<b>Praias do Litoral</b>								
				Chuva nas últimas 24h?	Sim	Sim	Sim	Sim
				Data da coleta:	2/5/06	8/5/06	15/5/06	29/5/06
5	Praia da Atalaia			Barra de São Miguel	Imprópria	Própria	Imprópria	Imprópria
10	Praia de Barra de São Miguel, em frente ao Terminal Turístico			Barra de São Miguel	Própria	Própria	Própria	Própria
15	Praia do Francês, em frente à Barraca Scorpion			Marechal Deodoro	Própria	Própria	Imprópria	Própria
16	Praia do Francês, 100m ao sul da Pousada Tortuga			Marechal Deodoro	Própria	Própria	Própria	Própria
17	Praia do Saco - Em frente à rua principal			Marechal Deodoro	Própria	Própria	Imprópria	Própria
20	Praia do Pontal da Barra, em frente à entrada do DETRAN			Maceió	Própria	Própria	Imprópria	Própria
22	Praia do Pontal da Barra, 500m ao sul do Emissário da BRASKEM			Maceió	Própria	Própria	Imprópria	Própria
30	Praia do Pontal da Barra, 500m ao sul do Emissário da CASAL			Maceió	Imprópria	Imprópria	Imprópria	Imprópria
35	Praia do Pontal da Barra, 500m ao norte do Emissário da CASAL			Maceió	Imprópria	Imprópria	Imprópria	Própria
37	Praia da Avenida, em frente à TIM Celular			Maceió	Imprópria	Imprópria	Imprópria	Imprópria
40	Praia da Avenida, em frente às Lojas Americanas			Maceió	Imprópria	Imprópria	Imprópria	Imprópria
43	Praia da Avenida, em frente ao Clube Fênix Alagoano			Maceió	Imprópria	Imprópria	Imprópria	Imprópria
51	Praia de Pajuçara, em frente ao Ginásio do CRB			Maceió	Imprópria	Imprópria	Imprópria	Imprópria
52	Praia de Pajuçara, em frente ao Sete Coqueiros			Maceió	Imprópria	Imprópria	Imprópria	Imprópria
61	Praia de Pajuçara, em frente à Márcio Raposo			Maceió	Imprópria	Imprópria	Imprópria	Imprópria
71	Praia de Ponta Verde, em frente ao Hotel Ponta Verde			Maceió	Imprópria	Imprópria	Imprópria	Imprópria
81	Praia de Jatiúca, em frente ao Hotel Meliá			Maceió	Imprópria	Imprópria	Imprópria	Imprópria
95	Praia de Jatiúca, em frente ao Hotel Jatiúca			Maceió	Imprópria	Imprópria	Imprópria	Imprópria
106	Praia de Cruz das Almas, em frente ao Condomínio Solaris			Maceió	Imprópria	Imprópria	Imprópria	Imprópria
116	Praia de Cruz das Almas, em frente ao Motel Costa Dourada			Maceió	Imprópria	Imprópria	Imprópria	Imprópria
120	Praia de Jacarecica, em frente à Rua "A"			Maceió	Imprópria	Imprópria	Imprópria	Imprópria
125	Praia de Guaxuma, em frente à Barraca do Figueiroa			Maceió	Própria	Própria	Própria	Própria
130	Praia de Garça Torta, em frente ao Balneário da ASSEFAL			Maceió	Própria	Própria	Própria	Própria
140	Praia do Mirante, em frente à Barraca da Bau			Maceió	Própria	Própria	Própria	Própria
145	Praia de Ipióca - Entrada da rua de acesso à praia			Maceió	Própria	Própria	Imprópria	Própria
150	Praia de Paripueira, em frente ao Costa Brava			Paripueira	Própria	Própria	Imprópria	Imprópria
155	Praia de Paripueira, em frente ao Bar do Caranguejo			Paripueira	Própria	Imprópria	Própria	Imprópria
160	Praia de Sonho Verde, em frente ao Restaurante Sonho Verde			Paripueira	Própria	Própria	Própria	Própria
161	Praia de Barra de Santo Antônio - Entrada do Loteamento Tabuba			Barra de Santo Antônio	Própria	Própria	Própria	Própria
162	Praia de Barra de Santo Antônio			Barra de Santo Antônio	-	-	Imprópria	Própria
163	Praia de Barra do Camaragibe			Passo de Camaragibe	-	-	Imprópria	Imprópria
164	Praia de São Miguel dos Milagres, em frente à rua principal			São Miguel dos Milagres	-	-	Própria	Própria
164,1	Praia de Porto da Rua, em frente à rua principal			São Miguel dos Milagres	-	-	Imprópria	Própria
164,2	Praia de Porto de Pedras, em frente à quadra desportiva			Porto de Pedras	-	Imprópria	Imprópria	Imprópria
165	Praia de Japaratinga, em frente ao Bar Frutos do Mar			Japaratinga	Própria	Imprópria	Imprópria	Imprópria
170	Praia de Japaratinga, em frente à Rua Amaro Calça Wanderley			Japaratinga	Própria	Imprópria	Imprópria	Imprópria
175	Praia de Maragogi, em frente à Foz do Rio Salgado			Maragogi	Imprópria	Imprópria	Imprópria	Imprópria
180	Praia de Maragogi, em frente à Escola Manoel M. Costa			Maragogi	Imprópria	Imprópria	Imprópria	Imprópria
185	Praia de Maragogi, em frente à foz do Rio Maragogi			Maragogi	Imprópria	Imprópria	Imprópria	Imprópria
190	Praia de Maragogi, em frente à Praça da Melhor Idade			Maragogi	Própria	Imprópria	Imprópria	Imprópria
195	Praia de Maragogi, em frente à Praça da Multieventos			Maragogi	Imprópria	Imprópria	Imprópria	Imprópria
200	Praia de Maragogi, em frente à Rua Nossa Senhora da Guia - Barra Grande			Maragogi	Própria	Imprópria	Imprópria	Imprópria
205	Praia de Maragogi, em frente ao Hotel Village Galés			Maragogi	Imprópria	Imprópria	Imprópria	Imprópria
215	Praia de Maragogi, em frente à foz do Rio Persinunga			Maragogi	Imprópria	Imprópria	Imprópria	Imprópria
220	Praia do Gunga, em frente ao Guga's Bar - Roteiro			Roteiro	-	-	Própria	Própria
230	Praia do Gunga, em frente ao Bar da Veinha - Roteiro			Roteiro	-	-	Própria	Própria
240	Praia de Lagoa Azeda, em frente à Escola Mun. Eutiq. Quintela			Jequiá da Praia	-	-	Própria	Própria
250	Praia de Duas Barras, em frente à foz do Rio Jequiá			Jequiá da Praia	-	-	Própria	Própria
260	Praia de Duas Barras, em frente ao Casarão			Jequiá da Praia	-	-	Própria	Própria
270	Praia de Lagoa do Pau, em frente à Barraca Carraspana			Coruripe	-	-	Própria	Própria
280	Praia do Pontal do Coruripe, em frente ao Farol			Coruripe	-	-	Própria	Própria
290	Praia de Mial de Cima, em frente à Poixada da Anália			Coruripe	-	-	Própria	Própria
300	Praia de Mial de Baixo, em frente ao Artesanato			Coruripe	-	-	Própria	Própria
310	Praia de Feliz Deserto, em frente à rua de acesso principal			Feliz Deserto	-	-	Própria	Própria
320	Praia do Pontal do Peba, em frente à Pousada do Maninho			Piaçabuçu	-	-	Própria	Própria
Obs	Acréscimo de pontos de coleta a partir do relatório nº 16							



RESULTADO DE ENSAIOS ANALÍTICOS/BALNEABILIDADE DAS PRAIAS DE ALAGOAS - REAB								
				Nº / Ano:	020/2006	021/2006	022/2006	023/2006
COD.	PONTO DE COLETA	LAT.	LONG.	MUNICIPIO	CATEGORIA			
Praias do Litoral								
				Chuva nas últimas 24h7	Sim	Sim	Sim	Sim
				Data da coleta:	5/6/06	12/6/06	19/6/06	25/6/06
5	Praia da Atalaia			Barra de São Miguel	Imprópria	Imprópria	Imprópria	Imprópria
10	Praia de Barra de São Miguel, em frente ao Terminal Turístico			Barra de São Miguel	Própria	Própria	Própria	-
15	Praia do Francês, em frente à Barraca Scorpion			Marechal Deodoro	Própria	Própria	-	-
16	Praia do Francês, 100m ao sul da Pousada Tortuga			Marechal Deodoro	Própria	Própria	Própria	-
17	Praia do Saco - Em frente à rua principal			Marechal Deodoro	Própria	Própria	Própria	-
20	Praia do Pontal da Barra, em frente à entrada do DETRAN			Maceió	Própria	Imprópria	Imprópria	Imprópria
22	Praia do Pontal da Barra, 500m ao sul do Emissário da BRASKEM			Maceió	Imprópria	Imprópria	Imprópria	Imprópria
30	Praia do Pontal da Barra, 500m ao sul do Emissário da CASAL			Maceió	Imprópria	Imprópria	Imprópria	Imprópria
35	Praia do Pontal da Barra, 500m ao norte do Emissário da CASAL			Maceió	Própria	Imprópria	Imprópria	Imprópria
37	Praia da Avenida, em frente à TIM Celular			Maceió	Imprópria	Imprópria	Imprópria	Imprópria
40	Praia da Avenida, em frente às Lojas Americanas			Maceió	Imprópria	Imprópria	Imprópria	Imprópria
43	Praia da Avenida, em frente ao Clube Fênix Alagoano			Maceió	Imprópria	Imprópria	Imprópria	Imprópria
51	Praia de Pajuçara, em frente ao Ginásio do CRB			Maceió	Imprópria	Imprópria	Imprópria	Imprópria
52	Praia de Pajuçara, em frente ao Sete Coqueiros			Maceió	Imprópria	Imprópria	Imprópria	Imprópria
61	Praia de Pajuçara, em frente à Márcio Raposo			Maceió	Imprópria	Imprópria	Própria	Própria
71	Praia de Ponta Verde, em frente ao Hotel Ponta Verde			Maceió	Imprópria	Imprópria	Imprópria	Imprópria
81	Praia de Jatiúca, em frente ao Hotel Meliã			Maceió	Imprópria	Imprópria	Imprópria	Imprópria
95	Praia de Jatiúca, em frente ao Hotel Jatiúca			Maceió	Imprópria	Imprópria	Imprópria	Imprópria
106	Praia de Cruz das Almas, em frente ao Condomínio Solaris			Maceió	Imprópria	Imprópria	Imprópria	Imprópria
116	Praia de Cruz das Almas, em frente ao Motel Costa Dourada			Maceió	Imprópria	Imprópria	Imprópria	Imprópria
120	Praia de Jacarecica, em frente à Rua "A"			Maceió	Imprópria	Imprópria	Imprópria	Imprópria
125	Praia de Guaxuma, em frente à Barraca do Figueiroa			Maceió	Própria	Própria	Própria	Própria
130	Praia de Garça Torta, em frente ao Balneário da ASSEFAL			Maceió	Imprópria	Imprópria	Imprópria	Própria
140	Praia do Mirante, em frente à Barraca da Bau			Maceió	Própria	Própria	Imprópria	Própria
145	Praia de Ipióca - Entrada da rua de acesso à praia			Maceió	Própria	Própria	Própria	Própria
150	Praia de Paripueira, em frente ao Costa Brava			Paripueira	Imprópria	Imprópria	Imprópria	Própria
155	Praia de Paripueira, em frente ao Bar do Caranguejo			Paripueira	Imprópria	Imprópria	Própria	Própria
160	Praia de Sonho Verde, em frente ao Restaurante Sonho Verde			Paripueira	Própria	Própria	Própria	Própria
161	Praia de Barra de Santo Antônio - Entrada do Loteamento Tabuba			Barra de Santo Antônio	Própria	Própria	Própria	Própria
162	Praia de Barra de Santo Antônio			Barra de Santo Antônio	Própria	Própria	Própria	Própria
163	Praia de Barra de Camaragibe			Passo de Camaragibe	Imprópria	Imprópria	Imprópria	Imprópria
164	Praia de São Miguel dos Milagres, em frente à rua principal			São Miguel dos Milagres	Própria	Imprópria	Imprópria	Própria
164,1	Praia de Porto da Rua, em frente à rua principal			São Miguel dos Milagres	Própria	Própria	Imprópria	Própria
164,2	Praia de Porto de Pedras, em frente à quadra desportiva			Porto de Pedras	Imprópria	Imprópria	Imprópria	Imprópria
165	Praia de Japaratinga, em frente ao Bar Frutos do Mar			Japaratinga	Imprópria	Imprópria	Própria	Própria
170	Praia de Japaratinga, em frente à Rua Amaro Calaça Wanderley			Japaratinga	Imprópria	Imprópria	Imprópria	Própria
175	Praia de Maragogi, em frente à foz do Rio Salgado			Maragogi	Imprópria	Imprópria	Imprópria	Imprópria
180	Praia de Maragogi, em frente à Escola Manoel M. Costa			Maragogi	Imprópria	Imprópria	Imprópria	Imprópria
185	Praia de Maragogi, em frente à foz do Rio Maragogi			Maragogi	Imprópria	Imprópria	Imprópria	Imprópria
190	Praia de Maragogi, em frente à Praça da Melhor Idade			Maragogi	Imprópria	Imprópria	Imprópria	Própria
195	Praia de Maragogi, em frente à Praça da Multieventos			Maragogi	Imprópria	Imprópria	Imprópria	Imprópria
200	Praia de Maragogi, em frente à Rua Nossa Senhora da Guia - Barra Grande			Maragogi	Imprópria	Imprópria	Imprópria	Imprópria
205	Praia de Maragogi, em frente ao Hotel Vila Galés			Maragogi	Imprópria	Imprópria	Imprópria	Imprópria
215	Praia de Maragogi, em frente à foz do Rio Persinunga			Maragogi	Imprópria	Imprópria	Imprópria	Imprópria
220	Praia do Gunga, em frente ao Guga's Bar - Roteiro			Roteiro	Própria	Própria	Própria	-
230	Praia do Gunga, em frente ao Bar da Veinha - Roteiro			Roteiro	Própria	Própria	-	-
240	Praia de Lagoa Azeda, em frente à Escola Mun. Eutiq. Quintela			Jequiá da Praia	Própria	Própria	Imprópria	-
250	Praia de Duas Barras, em frente à foz do Rio Jequiá			Jequiá da Praia	Própria	Própria	Própria	-
260	Praia de Duas Barras, em frente ao Casarão			Jequiá da Praia	Própria	Própria	Própria	-
270	Praia de Lagoa do Pau, em frente à Barraca Carraspana			Coruripe	Própria	Própria	Própria	-
280	Praia do Pontal do Coruripe, em frente ao Farol			Coruripe	Própria	Própria	-	-
290	Praia de Mial de Cima, em frente à Peixada da Anália			Coruripe	Própria	Própria	Própria	-
300	Praia de Mial de Baixo, em frente ao Artesanato			Coruripe	Própria	Própria	Própria	-
310	Praia de Feliz Deserto, em frente à rua de acesso principal			Feliz Deserto	Própria	Própria	Própria	-
320	Praia do Pontal do Peba, em frente à Pousada do Marinho			Piaçabuçu	Própria	Própria	Própria	-



RESULTADO DE ENSAIOS ANALÍTICOS/BALNEABILIDADE DAS PRAIAS DE ALAGOAS - REAB										
COD.	PONTO DE COLETA	LAT.	LONG.	MUNICÍPIO	Nº / Ano:	024/2006	025/2006	026/2006	027/2006	028/2006
					CATEGORIA					
Praias do Litoral										
Chuva nas últimas 24h?					Sim	Sim	Sim	Sim	Sim	
Data da coleta:					3/7/06	10/7/06	17/7/06	25/7/06	31/7/06	
5	Praia da Atalaia			Barra de São Miguel	Imprópria	-	-	Própria	Própria	
10	Praia de Barra de São Miguel, em frente ao Terminal Turístico			Barra de São Miguel	-	-	-	Própria	Própria	
15	Praia do Francês, em frente à Barraca Scorpion			Marechal Deodoro	-	-	-	Própria	Própria	
16	Praia do Francês, 100m ao sul da Pousada Tortuga			Marechal Deodoro	-	-	-	Própria	Própria	
17	Praia do Saco - Em frente à rua principal			Marechal Deodoro	-	-	-	Própria	Própria	
20	Praia do Pontal da Barra, em frente à entrada do DETRAN			Maceió	Imprópria	Imprópria	Própria	Própria	Própria	
22	Praia do Pontal da Barra, 500m ao sul do Emissário da BRASKEM			Maceió	Imprópria	Imprópria	Própria	Própria	Própria	
30	Praia do Pontal da Barra, 500m ao sul do Emissário da CASAL			Maceió	Imprópria	Imprópria	Imprópria	Imprópria	Própria	
35	Praia do Pontal da Barra, 500m ao norte do Emissário da CASAL			Maceió	Imprópria	Imprópria	Imprópria	Imprópria	Imprópria	
37	Praia da Avenida, em frente à TIM Celular			Maceió	Imprópria	Imprópria	Imprópria	Imprópria	Imprópria	
40	Praia da Avenida, em frente às Lojas Americanas			Maceió	Imprópria	Imprópria	Imprópria	Imprópria	Imprópria	
43	Praia da Avenida, em frente ao Clube Fênix Alagoano			Maceió	Imprópria	Imprópria	Imprópria	Imprópria	Imprópria	
51	Praia de Pajuçara, em frente ao Ginásio do CRB			Maceió	Própria	Imprópria	Imprópria	Imprópria	Imprópria	
52	Praia de Pajuçara, em frente ao Sete Coqueiros			Maceió	Imprópria	Imprópria	Imprópria	Imprópria	Imprópria	
61	Praia de Pajuçara, em frente à Márcio Raposo			Maceió	Própria	Própria	Imprópria	Própria	Própria	
71	Praia de Ponta Verde, em frente ao Hotel Ponta Verde			Maceió	Própria	Própria	Própria	Própria	Própria	
81	Praia de Jatiúca, em frente ao Hotel Meliá			Maceió	Imprópria	Imprópria	Imprópria	Imprópria	Imprópria	
95	Praia de Jatiúca, em frente ao Hotel Jatiúca			Maceió	Imprópria	Imprópria	Imprópria	Imprópria	Imprópria	
106	Praia de Cruz das Almas, em frente ao Condomínio Solaris			Maceió	Imprópria	Imprópria	Imprópria	Imprópria	Imprópria	
116	Praia de Cruz das Almas, em frente ao Motel Costa Dourada			Maceió	Imprópria	Imprópria	Imprópria	Imprópria	Imprópria	
120	Praia de Jacarecica, em frente à Rua "A"			Maceió	Imprópria	Imprópria	Imprópria	Imprópria	Imprópria	
125	Praia de Guaxuma, em frente à Barraca do Figueiroa			Maceió	Própria	Própria	Própria	Própria	Própria	
130	Praia de Garça Torta, em frente ao Balneário da ASSEFAL			Maceió	Própria	Própria	Própria	Própria	Própria	
140	Praia do Mirante, em frente à Barraca da Bau			Maceió	Própria	Própria	Própria	Própria	Própria	
145	Praia de Igióca - Entrada da rua de acesso à praia			Maceió	Própria	Própria	Própria	Própria	Própria	
150	Praia de Paripueira, em frente ao Costa Brava			Paripueira	Própria	Própria	Própria	Própria	Própria	
155	Praia de Paripueira, em frente ao Bar do Caranguejo			Paripueira	Própria	Própria	Própria	Própria	Própria	
160	Praia de Sonho Verde, em frente ao Restaurante Sonho Verde			Paripueira	Própria	Própria	Própria	Própria	Própria	
161	Praia de Barra de Santo Antônio - Entrada do loteamento Tabuba			Barra de Santo Antônio	Própria	Própria	Própria	Própria	Própria	
162	Praia de Barra de Santo Antônio			Barra de Santo Antônio	Própria	Própria	Própria	Própria	Própria	
163	Praia de Barra de Camaragibe			Passo de Camaragibe	Imprópria	Imprópria	Imprópria	Imprópria	Imprópria	
164	Praia de São Miguel dos Milagres, em frente à rua principal			São Miguel dos Milagres	Própria	Própria	Própria	Própria	Própria	
164.1	Praia de Porto da Rua, em frente à rua principal			São Miguel dos Milagres	Própria	Imprópria	Imprópria	Própria	Própria	
164.2	Praia de Porto de Pedras, em frente à quadra desportiva			Porto de Pedras	Imprópria	Imprópria	Imprópria	Própria	Própria	
165	Praia de Japaratinga, em frente ao Bar Frutos do Mar			Japaratinga	Própria	Imprópria	Imprópria	Imprópria	Imprópria	
170	Praia de Japaratinga, em frente à Rua Amaro Calaça Wanderley			Japaratinga	Própria	Imprópria	Imprópria	Própria	Própria	
175	Praia de Maragogi, em frente à foz do Rio Salgado			Maragogi	Imprópria	Imprópria	Imprópria	Imprópria	Imprópria	
180	Praia de Maragogi, em frente à Escola Manoel M. Costa			Maragogi	Imprópria	Imprópria	Imprópria	Imprópria	Imprópria	
185	Praia de Maragogi, em frente à foz do Rio Maragogi			Maragogi	Imprópria	Imprópria	Imprópria	Imprópria	Imprópria	
190	Praia de Maragogi, em frente à Praça da Melhor Idade			Maragogi	Própria	Própria	Própria	Própria	Própria	
195	Praia de Maragogi, em frente à Praça da Multieventos			Maragogi	Imprópria	Própria	Própria	Própria	Própria	
200	Praia de Maragogi, em frente à Rua Nossa Senhora da Guia - Barra Grande			Maragogi	Imprópria	Própria	Própria	Própria	Própria	
205	Praia de Maragogi, em frente ao Hotel Village Galés			Maragogi	Imprópria	Imprópria	Própria	Própria	Própria	
215	Praia de Maragogi, em frente à foz do Rio Persinunga			Maragogi	Imprópria	Imprópria	Imprópria	Imprópria	Imprópria	
220	Praia do Gunga, em frente ao Guga's Bar - Roteiro			Roteiro	-	-	-	Própria	Própria	
230	Praia do Gunga, em frente ao Bar da Veinha - Roteiro			Roteiro	-	-	-	Própria	Própria	
240	Praia de Lagoa Azeda, em frente à Escola Mun. Eutiq. Quintela			Jequiá da Praia	-	-	-	Própria	Própria	
250	Praia de Duas Barras, em frente à foz do Rio Jequiá			Jequiá da Praia	-	-	-	Própria	Imprópria	
260	Praia de Duas Barras, em frente ao Casarão			Jequiá da Praia	-	-	-	Própria	Imprópria	
270	Praia de Lagoa do Pau, em frente à Barraca Carraspana			Coruripe	-	-	-	Própria	Própria	
280	Praia do Pontal do Coruripe, em frente ao Farol			Coruripe	-	-	Imprópria	Imprópria	Imprópria	
290	Praia de Miai de Cima, em frente à Pelxada da Anália			Coruripe	-	-	-	Própria	Própria	
300	Praia de Miai de Baixo, em frente ao Artesanato			Coruripe	-	-	-	Própria	Própria	
310	Praia de Feliz Deserto, em frente à rua de acesso principal			Feliz Deserto	-	-	-	Própria	Própria	
320	Praia do Pontal do Peba, em frente à Pousada do Marinho			Piaçabuçu	-	-	-	Própria	Própria	



RESULTADO DE ENSAIOS ANALÍTICOS/BALNEABILIDADE DAS PRAIAS DE ALAGOAS - REAB									
				M / Ano:		29/2005	030/2006	031/2006	032/2006
COO.	PONTO DE COLETA	LAT.	LONG.	MUNICÍPIO					
Praias do Litoral									
Chuva nas últimas 24h?						Sim	Sim	Não	Não
Data da coleta:						07 e 08/08/06	14 e 15/08/06	21 e 22/08/06	28/8/06
5	Praia da Atalaia			Barra de São Miguel	Própria	Própria	Imprópria	Imprópria	
10	Praia de Barra de São Miguel, em frente ao Terminal Turístico			Barra de São Miguel	Própria	Própria	Própria	Própria	
15	Praia do Francês, em frente à Barraca Scorpion			Marechal Deodoro	Própria	Própria	Própria	Própria	
16	Praia do Francês, ± 100m ao sul da Pousada Tortuga			Marechal Deodoro	Própria	Própria	Própria	Própria	
17	Praia do Saco - Em frente à rua principal			Marechal Deodoro	Própria	Própria	Própria	Própria	
20	Praia do Pontal da Barra, em frente à entrada do DETRAN			Maceió	Própria	Própria	Própria	Própria	
22	Praia do Pontal da Barra, ± 500m ao sul do Emissário da BRASKEM			Maceió	Própria	Própria	Própria	Própria	
30	Praia do Pontal da Barra, ± 500m ao sul do Emissário da CASAL			Maceió	Própria	Própria	Própria	Própria	
35	Praia do Pontal da Barra, ± 500m ao norte do Emissário da CASAL			Maceió	Imprópria	Própria	Própria	Própria	
37	Praia da Avenida, em frente à TIM Celular			Maceió	Imprópria	Imprópria	Própria	Própria	
40	Praia da Avenida, em frente às Lojas Americanas			Maceió	Imprópria	Própria	Própria	Própria	
43	Praia da Avenida, em frente ao Clube Fênix Alagoano			Maceió	Imprópria	Imprópria	Imprópria	Imprópria	
51	Praia de Pajuçara, em frente ao Ginásio do CRB			Maceió	Imprópria	Própria	Própria	Própria	
52	Praia de Pajuçara, em frente ao Sete Coqueiros			Maceió	Imprópria	Imprópria	Imprópria	Imprópria	
61	Praia de Pajuçara, em frente à Márcio Raposo			Maceió	Imprópria	Própria	Própria	Imprópria	
71	Praia de Ponta Verde, em frente ao Hotel Ponta Verde			Maceió	Própria	Própria	Própria	Própria	
81	Praia de Jatiúca, em frente ao Hotel Meliá			Maceió	Imprópria	Imprópria	Imprópria	Imprópria	
95	Praia de Jatiúca, em frente ao Hotel Jatiúca			Maceió	Imprópria	Imprópria	Imprópria	Imprópria	
106	Praia de Cruz das Almas, em frente ao Condomínio Solaris			Maceió	Imprópria	Imprópria	Própria	Própria	
116	Praia de Cruz das Almas, em frente ao Motel Coita Dourada			Maceió	Imprópria	Imprópria	Imprópria	Imprópria	
120	Praia de Jacarecica, em frente à Rua "A"			Maceió	Imprópria	Imprópria	Própria	Própria	
125	Praia de Guaxuma, em frente à Barraca do Figueiros			Maceió	Própria	Própria	Própria	Própria	
130	Praia de Garça Torta, em frente ao Balneário da ASSEFAL			Maceió	Própria	Própria	Própria	Própria	
140	Praia do Mirante, em frente à Barraca da Baú			Maceió	Própria	Própria	Própria	Própria	
145	Praia de Ipióca - Entrada da rua de acesso à praia			Maceió	Própria	Própria	Própria	Própria	
150	Praia de Paripueira, em frente ao Costa Brava			Paripueira	Própria	Própria	Própria	Própria	
155	Praia de Paripueira, em frente ao Bar do Caranguejo			Paripueira	Própria	Própria	Própria	Própria	
160	Praia de Sonho Verde, em frente ao Restaurante Sonho Verde			Paripueira	Própria	Própria	Própria	Própria	
161	Praia de Barra de Santo Antônio - Entrada do Loteamento Tabuba			Barra de Santo Antônio	Própria	Própria	Própria	Própria	
162	Praia de Barra de Santo Antônio			Barra de Santo Antônio	Própria	Própria	Própria	Própria	
163	Praia de Barra de Comaragibe			Passo de Comaragibe	Imprópria	Própria	Imprópria	Própria	
164	Praia de São Miguel dos Milagres, em frente à rua principal			São Miguel dos Milagres	Própria	Própria	Própria	Própria	
164,1	Praia de Porto da Rua, em frente à rua principal			São Miguel dos Milagres	Própria	Própria	Própria	Própria	
164,2	Praia de Porto de Pedras, em frente à quadra desportiva			Porto de Pedras	Própria	Própria	Própria	Própria	
165	Praia de Iaparatinga, em frente ao Bar Fritos do Mar			Iaparatinga	Imprópria	Imprópria	Imprópria	Imprópria	
170	Praia de Iaparatinga, em frente à Rua Amaro Calaça Wanderley			Iaparatinga	Própria	Própria	Própria	Própria	
175	Praia de Maragogi, em frente à foz do Rio Salgado			Maragogi	Imprópria	Imprópria	Imprópria	Imprópria	
180	Praia de Maragogi, em frente à Escola Manoel M. Costa			Maragogi	Imprópria	Imprópria	Imprópria	Imprópria	
185	Praia de Maragogi, em frente à foz do Rio Maragogi			Maragogi	Imprópria	Imprópria	Imprópria	Imprópria	
190	Praia de Maragogi, em frente à Praça da Melhor Idade			Maragogi	Imprópria	Imprópria	Imprópria	Imprópria	
195	Praia de Maragogi, em frente à Praça da Multiventos			Maragogi	Imprópria	Própria	Imprópria	Imprópria	
200	Praia de Maragogi, em frente à Rua Nossa Senhora da Guia - Barra Grande			Maragogi	Própria	Própria	Imprópria	Imprópria	
205	Praia de Maragogi, em frente ao Hotel Village Galés			Maragogi	Imprópria	Própria	Imprópria	Imprópria	
215	Praia de Maragogi, em frente à foz do Rio Peningunga			Maragogi	Imprópria	Imprópria	Imprópria	Imprópria	
220	Praia do Gunga, em frente ao Guga's Bar - Rotelro			Rotelro	Própria	Própria	Própria	Própria	
230	Praia do Gunga, em frente ao Bar da Velha - Rotelro			Rotelro	Própria	Própria	Própria	Própria	
240	Praia de Lagoa Azeda, em frente à Escola Mun. Estiq. Quinteira			Jequiá da Praia	Imprópria	Própria	Imprópria	Imprópria	
250	Praia de Duas Barras, em frente à foz do Rio Jequiá			Jequiá da Praia	Própria	Própria	Própria	Imprópria	
260	Praia de Duas Barras, em frente ao Casarão			Jequiá da Praia	Própria	Própria	Própria	Imprópria	
270	Praia de Lagoa do Pau, em frente à Barraca Carraspana			Conuripe	Própria	Própria	Própria	Própria	
280	Praia do Pontal do Conuripe, em frente ao Farol			Conuripe	Imprópria	Imprópria	Imprópria	Imprópria	
290	Praia de Mal de Cima, em frente à Pexada da Andã			Conuripe	Própria	Própria	Própria	Própria	
300	Praia de Mal de Baixo, em frente ao Artesanato			Conuripe	Própria	Própria	Própria	Própria	
310	Praia de Feliz Deserto, em frente à rua de acesso principal			Feliz Deserto	Própria	Própria	Própria	Própria	
320	Praia do Pontal do Peba, em frente à Pousada do Maninho			Piaçabuçu	Própria	Própria	Própria	Própria	



RESULTADO DE ENSAIOS ANALÍTICOS/BALNEABILIDADE DAS PRAIAS DE ALAGOAS - REAB							
				Nº / Ano:	034/2006	035/2006	036/2006
COD.	PONTO DE COLETA	LAT.	LONG.	MUNICÍPIO	CATEGORIA		
Praias do Litoral							
Data da coleta:					Chuva nas últimas 24h?	Não	Não
					16 e 17/10/2006	23 e 24/10/2006	10/30/2006
5	Praia da Atalaia			Barra de São Miguel	Própria	Própria	-
10	Praia de Barra de São Miguel, em frente ao Terminal Turístico			Barra de São Miguel	Própria	Própria	-
15	Praia do Francês, em frente à Barraca Scorpion			Marechal Deodoro	Própria	Própria	-
16	Praia do Francês, ± 100m ao sul da Pousada Tortuga			Marechal Deodoro	Própria	Própria	-
17	Praia do Saco - Em frente à rua principal			Marechal Deodoro	Própria	Própria	-
20	Praia do Pontal da Barra, em frente à entrada do DETRAN			Maceió	Própria	Própria	Própria
22	Praia do Pontal da Barra, ± 500m ao sul do Emissário de BRASKEM			Maceió	Própria	Própria	Própria
30	Praia do Pontal da Barra, ± 500m ao sul do Emissário da CASAL			Maceió	Própria	Própria	Própria
35	Praia do Pontal da Barra, ± 500m ao norte do Emissário da CASAL			Maceió	Própria	Própria	Própria
37	Praia da Avenida, em frente à TIM Celular			Maceió	Própria	Própria	Própria
40	Praia da Avenida, em frente às Lojas Americanas			Maceió	Imprópria	Própria	Própria
43	Praia da Avenida, em frente ao Clube Fênix Alagoano			Maceió	Imprópria	Própria	Própria
51	Praia de Pajuçara, em frente ao Ginásio do CRB			Maceió	Imprópria	Própria	Própria
52	Praia de Pajuçara, em frente ao Sete Coqueiros			Maceió	Própria	Própria	Própria
61	Praia de Pajuçara, em frente à Márcio Raposo			Maceió	Própria	Imprópria	Própria
71	Praia da Ponta Verde, em frente ao Hotel Ponta Verde			Maceió	Imprópria	Própria	Própria
81	Praia de Jatiúca, em frente ao Hotel Meliá			Maceió	Imprópria	Imprópria	Própria
95	Praia de Jatiúca, em frente ao Hotel Jatiúca			Maceió	Própria	Imprópria	Própria
106	Praia de Cruz das Almas, em frente ao Condomínio Solaris			Maceió	Própria	Imprópria	Própria
116	Praia de Cruz das Almas, em frente ao Motel Costa Dourada			Maceió	Própria	Imprópria	Própria
120	Praia de Jacarecica, em frente à Rua "A"			Maceió	Própria	Imprópria	Própria
125	Praia de Guaxuma, em frente à Barraca do Figueiroa			Maceió	Própria	Imprópria	Própria
130	Praia de Garça Torta, em frente ao Balneário da ASSEFAL			Maceió	Própria	Imprópria	Própria
140	Praia do Mirante, em frente à Barraca da Bau			Maceió	Própria	Própria	Própria
145	Praia de Ipióca - Entrada da rua de acesso à praia			Maceió	Própria	Própria	Própria
150	Praia de Paripueira, em frente ao Costa Brava			Paripueira	Própria	Própria	Própria
155	Praia de Paripueira, em frente ao Bar do Caranguejo			Paripueira	Própria	Imprópria	Imprópria
160	Praia de Sonho Verde, em frente ao Restaurante Sonho Verde			Paripueira	Própria	Imprópria	Imprópria
161	Praia de Barra de Santo Antônio - Entrada do Loteamento Tabuba			Barra de Santo Antônio	Própria	Própria	Própria
162	Praia de Barra de Santo Antônio			Barra de Santo Antônio	Própria	Própria	Própria
163	Praia de Barra de Camaragibe			Passo de Camaragibe	Própria	Própria	Própria
164	Praia de São Miguel dos Milagres, em frente à rua principal			São Miguel dos Milagres	Própria	Própria	Própria
164.1	Praia de Porto da Rua, em frente à rua principal			São Miguel dos Milagres	Própria	Própria	Própria
164.2	Praia de Porto de Pedras, em frente à quadra desportiva			Porto de Pedras	Própria	Própria	Própria
165	Praia de Japaratinga, em frente ao Bar Frutos do Mar			Japaratinga	Própria	Própria	Própria
170	Praia de Japaratinga, em frente à Rua Amaro Calaça Wanderley			Japaratinga	Própria	Própria	Própria
175	Praia de Maragogi, em frente à foz do Rio Salgado			Maragogi	Própria	Imprópria	-
180	Praia de Maragogi, em frente à Escola Manoel M. Costa			Maragogi	Própria	Própria	-
185	Praia de Maragogi, em frente à foz do Rio Maragogi			Maragogi	Própria	Imprópria	-
190	Praia de Maragogi, em frente à Praça da Melhor Idade			Maragogi	Própria	Própria	-
195	Praia de Maragogi, em frente à Praça dos Multiventos			Maragogi	Própria	Própria	-
200	Praia de Maragogi, em frente à Rua Nossa Senhora da Guia - Barra Grande			Maragogi	Própria	Própria	-
205	Praia de Maragogi, em frente ao Hotel Village Galés			Maragogi	Imprópria	Própria	-
215	Praia de Maragogi, em frente à foz do Rio Persinunga			Maragogi	Imprópria	Imprópria	-
220	Praia do Gunga, em frente ao Guga's Bar - Roteiro			Roteiro	Própria	Própria	-
230	Praia do Gunga, em frente ao Bar da Veinha - Roteiro			Roteiro	Própria	Própria	-
240	Praia de Lagoa Azeda, em frente à Escola Mun. Eutiq. Quintela			Jequiá da Praia	Própria	Própria	-
250	Praia de Duas Barras, em frente à foz do Rio Jequiá			Jequiá da Praia	Própria	Própria	-
260	Praia de Duas Barras, em frente ao Casarão			Jequiá da Praia	Própria	Própria	-
270	Praia de Lagoa do Pau, em frente à Barraca Carraspana			Coruripe	Própria	Própria	-
280	Praia do Pontal do Coruripe, em frente ao Farol			Coruripe	Própria	Própria	-
290	Praia de Mial de Cima, em frente à Peixada da Anália			Coruripe	Própria	Própria	-
300	Praia de Mial de Baixo, em frente ao Artesanato			Coruripe	Própria	Própria	-
310	Praia de Feliz Deserto, em frente à rua de acesso principal			Feliz Deserto	Própria	Própria	-
320	Praia do Pontal do Peba, em frente à Pousada do Maninho			Piaçabuçu	Própria	Própria	-
Obs	Ausência da folha de registro nº 33 e nº 37						
	Vale apenas ressaltar que os resultados apresentados na categoria acima representam tão somente as recentes coletas. Outrossim, informamos ainda que não houve coletas nos dias 04, 11, 18 e 25/09/2006 e 02/10/2006.						



RESULTADO DE ENSAIOS ANALÍTICOS/BALNEABILIDADE DAS PRAIAS DE ALAGOAS - REAB							
				Nº / Ano:	038/2006	039/2006	040/2006
COD.	PONTO DE COLETA	LAT.	LONG.	MUNICIPIO			
Praias do Litoral							
				Chuva nas últimas 24h?	Não	Não	Não
				Data da coleta:	14/11/06	22/11/06	27 e 28/11/06
5	Praia da Atalaia			Barra de São Miguel	Própria	Própria	Própria
10	Praia de Barra de São Miguel, em frente ao Terminal Turístico			Barra de São Miguel	Própria	Própria	Própria
15	Praia do Francês, em frente à Barraca Scorpion			Marechal Deodoro	Própria	Própria	Própria
16	Praia do Francês, ± 100m ao sul da Pousada Tortuga			Marechal Deodoro	Própria	Própria	Própria
17	Praia do Saco - Em frente à rua principal			Marechal Deodoro	Própria	Própria	Própria
20	Praia do Pontal da Barra, em frente à entrada do DETRAN			Maceió	Própria	Própria	Própria
22	Praia do Pontal da Barra, ± 500m ao sul do Emissário da BRASKEM			Maceió	Própria	Própria	Própria
30	Praia do Pontal da Barra, ± 500m ao sul do Emissário da CASAL			Maceió	Própria	Própria	Própria
35	Praia do Pontal da Barra, ± 500m ao norte do Emissário da CASAL			Maceió	Própria	Própria	Própria
37	Praia da Avenida, em frente à TIM Celular			Maceió	Própria	Própria	Própria
40	Praia da Avenida, em frente às Lojas Americanas			Maceió	Própria	Própria	Própria
43	Praia da Avenida, em frente ao Clube Fênix Alagoano			Maceió	Própria	Própria	Própria
51	Praia de Pajuçara, em frente ao Ginásio do CRB			Maceió	Própria	Própria	Própria
52	Praia de Pajuçara, em frente ao Sete Coqueiros			Maceió	Própria	Própria	Própria
61	Praia de Pajuçara, em frente à Márcio Raposo			Maceió	Própria	Própria	Própria
71	Praia de Ponta Verde, em frente ao Hotel Ponta Verde			Maceió	Imprópria	Imprópria	Imprópria
81	Praia de Jatiúca, em frente ao Hotel Meliá			Maceió	Imprópria	Própria	Própria
95	Praia de Jatiúca, em frente ao Hotel Jatiúca			Maceió	Imprópria	Imprópria	Imprópria
106	Praia de Cruz das Almas, em frente ao Condomínio Solaris			Maceió	Imprópria	Imprópria	Própria
116	Praia de Cruz das Almas, em frente ao Motel Costa Dourada			Maceió	Própria	Própria	Própria
120	Praia de Jacarecica, em frente à Rua "A"			Maceió	Própria	Própria	Própria
125	Praia de Guaxuma, em frente à Barraca do Figueiroa			Maceió	Própria	Própria	Própria
130	Praia de Garça Torta, em frente ao Balneário da ASSEFAL			Maceió	Própria	Própria	Própria
140	Praia do Mirante, em frente à Barraca da Bau			Maceió	Própria	Própria	Própria
145	Praia de Ipióca - Entrada da rua de acesso à praia			Maceió	Própria	Própria	Própria
150	Praia de Paripueira, em frente ao Costa Brava			Paripueira	Própria	Própria	Própria
155	Praia de Paripueira, em frente ao Bar do Caranguejo			Paripueira	Imprópria	Imprópria	Própria
160	Praia de Sonho Verde, em frente ao Restaurante Sonho Verde			Paripueira	Imprópria	Própria	Própria
161	Praia de Barra de Santo Antônio - Entrada do Loteamento Tabuba			Barra de Santo Antônio	Própria	Própria	Própria
162	Praia de Barra de Santo Antônio			Barra de Santo Antônio	Própria	Própria	Própria
163	Praia de Barra de Camaragibe			Passo de Camaragibe	Própria	Própria	Imprópria
164	Praia de São Miguel dos Milagres, em frente à rua principal			São Miguel dos Milagres	Própria	Própria	Própria
164,1	Praia de Porto da Rua, em frente à rua principal			São Miguel dos Milagres	Própria	Própria	Própria
164,2	Praia de Porto de Pedras, em frente à quadra desportiva			Porto de Pedras	Própria	Própria	Própria
165	Praia de Japaratinga, em frente ao Bar Frutos do Mar			Japaratinga	Própria	Própria	Própria
170	Praia de Japaratinga, em frente à Rua Amaro Calaça Wanderley			Japaratinga	Própria	Própria	Própria
175	Praia de Maragogi, em frente à foz do Rio Salgado			Maragogi	Imprópria	Imprópria	Imprópria
180	Praia de Maragogi, em frente à Escola Manoel M. Costa			Maragogi	Própria	Própria	Própria
185	Praia de Maragogi, em frente à foz do Rio Maragogi			Maragogi	Imprópria	Imprópria	Imprópria
190	Praia de Maragogi, em frente à Praça da Melhor Idade			Maragogi	Imprópria	Imprópria	Própria
195	Praia de Maragogi, em frente à Praça da Multieventos			Maragogi	Imprópria	Imprópria	Própria
200	Praia de Maragogi, em frente à Rua Nossa Senhora da Guia - Barra Grande			Maragogi	Própria	Própria	Própria
205	Praia de Maragogi, em frente ao Hotel Village Galês			Maragogi	Imprópria	Imprópria	Própria
215	Praia de Maragogi, em frente à foz do Rio Persinunga			Maragogi	Imprópria	Imprópria	Imprópria
220	Praia do Gunga, em frente ao Guga's Bar - Roteiro			Barra de São Miguel	Própria	Própria	Própria
230	Praia do Gunga, em frente ao Bar da Veinha - Roteiro			Barra de São Miguel	Própria	Própria	Própria
240	Praia de Lagoa Azeda, em frente à Escola Mun. Eutiq. Quintela			Jequiá da Praia	Própria	Própria	Própria
250	Praia de Duas Barras, em frente à foz do Rio Jequiá			Jequiá da Praia	Própria	Própria	Própria
260	Praia de Duas Barras, em frente ao Casarão			Jequiá da Praia	Própria	Própria	Própria
270	Praia de Lagoa do Pau, em frente à Barraca Carraspana			Coruripe	Própria	Própria	Própria
280	Praia do Pontal do Coruripe, em frente ao Farol			Coruripe	Própria	Própria	Imprópria
290	Praia de Miai de Cima, em frente à Peixada da Anália			Coruripe	Própria	Própria	Própria
300	Praia de Miai de Baixo, em frente ao Artesanato			Coruripe	Própria	Própria	Própria
310	Praia de Feliz Deserto, em frente à rua de acesso principal			Feliz Deserto	Própria	Própria	Própria
320	Praia do Pontal do Peba, em frente à Pousada do Maninho			Piaçabuçu	Própria	Própria	Própria



RESULTADO DE ENSAIOS ANALÍTICOS/BALNEABILIDADE DAS PRAIAS DE ALAGOAS - REAB							
				Nº / Ano:	041/2006	042/2006	044/2006
COD.	PONTO DE COLETA	LAT.	LONG.	MUNICIPIO	CATEGORIA		
<b>Praias do Litoral</b>							
				Chuva nas últimas 24h?	Não	Não	Não
				Data da coleta:	4/12/06	11/12/06	18/12/06
5	Praia da Atalaia			Barra de São Miguel	Própria	Própria	Própria
10	Praia de Barra de São Miguel, em frente ao Terminal Turístico			Barra de São Miguel	Própria	Própria	Própria
15	Praia do Francês, em frente à Barraca Scorpion			Marechal Deodoro	Própria	Própria	Própria
16	Praia do Francês, ± 100m ao sul da Pousada Tortuga			Marechal Deodoro	Própria	Própria	Própria
17	Praia do Saco - Em frente à rua principal			Marechal Deodoro	Própria	Própria	Própria
20	Praia do Pontal da Barra, em frente à entrada do DETRAN			Maceió	Própria	Própria	Própria
22	Praia do Pontal da Barra, ± 500m ao sul do Emissário da BRASKEM			Maceió	Própria	Própria	Própria
30	Praia do Pontal da Barra, ± 500m ao sul do Emissário da CASAL			Maceió	Própria	Própria	Própria
35	Praia do Pontal da Barra, ± 500m ao norte do Emissário da CASAL			Maceió	Própria	Imprópria	Própria
37	Praia da Avenida, em frente à TIM Celular			Maceió	Imprópria	Imprópria	Imprópria
40	Praia da Avenida, em frente às Lojas Americanas			Maceió	Imprópria	Imprópria	Imprópria
43	Praia da Avenida, em frente ao Clube Fênix Alagoano			Maceió	Imprópria	Imprópria	Imprópria
51	Praia de Pajuçara, em frente ao Ginásio do CRB			Maceió	Própria	Própria	Imprópria
52	Praia de Pajuçara, em frente ao Sete Coqueiros			Maceió	Imprópria	Própria	Imprópria
61	Praia de Pajuçara, em frente à Márcio Raposo			Maceió	Própria	Própria	Própria
71	Praia de Ponta Verde, em frente ao Hotel Ponta Verde			Maceió	Imprópria	Própria	Própria
81	Praia de Jatiúca, em frente ao Hotel Meliá			Maceió	Imprópria	Própria	Própria
95	Praia de Jatiúca, em frente ao Hotel Jatiúca			Maceió	Imprópria	Imprópria	Própria
106	Praia de Cruz das Almas, em frente ao Condomínio Solaris			Maceió	Imprópria	Imprópria	Própria
116	Praia de Cruz das Almas, em frente ao Motel Costa Dourada			Maceió	Imprópria	Própria	Própria
120	Praia de Jacarecica, em frente à Rua "A"			Maceió	Imprópria	Própria	Própria
125	Praia de Guaxuma, em frente à Barraca do Figueiroa			Maceió	Própria	Própria	Própria
130	Praia de Garça Torta, em frente ao Balneário da ASSEFAL			Maceió	Imprópria	Própria	Própria
140	Praia do Mirante, em frente à Barraca da Bau			Maceió	Própria	Própria	Própria
145	Praia de Ipióca - Entrada da rua de acesso à praia			Maceió	Própria	Própria	Própria
150	Praia de Paripueira, em frente ao Costa Brava			Paripueira	Própria	Própria	Própria
155	Praia de Paripueira, em frente ao Bar do Caranguejo			Paripueira	Própria	Própria	Própria
160	Praia de Sonho Verde, em frente ao Restaurante Sonho Verde			Paripueira	Própria	Própria	Própria
161	Praia de Barra de Santo Antônio - Entrada do Loteamento Tabuba			Barra de Santo Antônio	Própria	Própria	Própria
162	Praia de Barra de Santo Antônio			Barra de Santo Antônio	Própria	Própria	Própria
163	Praia de Barra de Camaragibe			Passo de Camaragibe	Própria	Própria	Imprópria
164	Praia de São Miguel dos Milagres, em frente à rua principal			São Miguel dos Milagres	Própria	Própria	Própria
164.1	Praia de Porto da Rua, em frente à rua principal			São Miguel dos Milagres	Própria	Própria	Própria
164.2	Praia de Porto de Pedras, em frente à quadra desportiva			Porto de Pedras	Própria	Própria	Própria
165	Praia de Japaratinga, em frente ao Bar Frutos do Mar			Japaratinga	Própria	Própria	Própria
170	Praia de Japaratinga, em frente à Rua Amaro Calça Wanderley			Japaratinga	Própria	Imprópria	Própria
175	Praia de Maragogi, em frente à foz do Rio Salgado			Maragogi	Imprópria	Imprópria	Imprópria
180	Praia de Maragogi, em frente à Escola Manoel M. Costa			Maragogi	Própria	Própria	Própria
185	Praia de Maragogi, em frente à foz do Rio Maragogi			Maragogi	Imprópria	Imprópria	Imprópria
190	Praia de Maragogi, em frente à Praça da Melhor Idade			Maragogi	Própria	Própria	Própria
195	Praia de Maragogi, em frente à Praça da Multieventos			Maragogi	Própria	Própria	Própria
200	Praia de Maragogi, em frente à Rua Nossa Senhora da Guia - Barra Grande			Maragogi	Própria	Própria	Própria
205	Praia de Maragogi, em frente ao Hotel Village Galês			Maragogi	Própria	Própria	Própria
215	Praia de Maragogi, em frente à foz do Rio Persinunga			Maragogi	Imprópria	Imprópria	Imprópria
220	Praia do Gunga, em frente ao Guga's Bar - Roteiro			Roteiro	Própria	Própria	Própria
230	Praia do Gunga, em frente ao Bar da Veinha - Roteiro			Roteiro	Própria	Própria	Própria
240	Praia de Lagoa Azeda, em frente à Escola Mun. Eutiq. Quintela			Jequiá da Praia	Própria	Própria	Própria
250	Praia de Duas Barras, em frente à Foz do Rio Jequiá			Jequiá da Praia	Própria	Própria	Própria
260	Praia de Duas Barras, em frente ao Casarão			Jequiá da Praia	Própria	Própria	Própria
270	Praia de Lagoa do Pau, em frente à Barraca Carraspana			Coruripe	Própria	Própria	Própria
280	Praia do Pontal do Coruripe, em frente ao Farol			Coruripe	Própria	Própria	Própria
290	Praia de Mial de Cima, em frente à Peixada da Anália			Coruripe	Própria	Própria	Própria
300	Praia de Mial de Baixo, em frente ao Artesanato			Coruripe	Própria	Própria	Própria
310	Praia de Feliz Deserto, em frente à rua de acesso principal			Feliz Deserto	Própria	Própria	Própria
320	Praia do Pontal do Peba, em frente à Pousada do Maninho			Piaçabuçu	Própria	Própria	Própria





RESULTADO DE ENSAIOS ANALÍTICOS/BALNEABILIDADE DAS PRAIAS DE ALAGOAS - REAB					
				Nº / Ano:	007/2007
COD.	PONTO DE COLETA	LAT.	LONG.	MUNICÍPIO	CATEGORIA
<b>Praias do Litoral</b>					
				Chuva nas últimas 24h?	Não
				Data da coleta:	26 e 27/02/07
5	Praia da Atalaia			Barra de São Miguel	Própria
10	Praia de Barra de São Miguel, em frente ao Terminal Turístico			Barra de São Miguel	Própria
15	Praia do Francês, em frente à Barraca Scorpion			Marechal Deodoro	Própria
16	Praia do Francês, ± 100m ao sul da Pousada Tortuga			Marechal Deodoro	Própria
17	Praia do Saco - Em frente à rua principal			Marechal Deodoro	Própria
20	Praia do Pontal da Barra, em frente à entrada do DETRAN			Maceió	Própria
22	Praia do Pontal da Barra, ± 500m ao sul do Emissário da BRASKEM			Maceió	Própria
30	Praia do Pontal da Barra, ± 500m ao sul do Emissário da CASAL			Maceió	Própria
35	Praia do Pontal da Barra, ± 500m ao norte do Emissário da CASAL			Maceió	Própria
37	Praia da Avenida, em frente à TIM Celular			Maceió	Própria
40	Praia da Avenida, em frente às Lojas Americanas			Maceió	Imprópria
43	Praia da Avenida, em frente ao Clube Fênix Alagoano			Maceió	Imprópria
51	Praia de Pajuçara, em frente ao Ginásio do CRB			Maceió	Própria
52	Praia de Pajuçara, em frente ao Sete Coqueiros			Maceió	Imprópria
61	Praia de Pajuçara, em frente à Márcio Raposo			Maceió	Imprópria
71	Praia de Ponta Verde, em frente ao Hotel Ponta Verde			Maceió	Imprópria
81	Praia de Jatiúca, em frente ao Hotel Meliá			Maceió	Imprópria
95	Praia de Jatiúca, em frente ao Hotel Jatiúca			Maceió	Imprópria
106	Praia de Cruz das Almas, em frente ao Condomínio Solaris			Maceió	Própria
116	Praia de Cruz das Almas, em frente ao Motel Costa Dourada			Maceió	Imprópria
120	Praia de Jacarecica, em frente à Rua "A"			Maceió	Imprópria
125	Praia de Guaxuma, em frente à Barraca do Figueiroa			Maceió	Própria
130	Praia de Garça Torta, em frente ao Balneário da ASSEFAL			Maceió	Própria
140	Praia do Mirante, em frente à Barraca da Bau			Maceió	Própria
145	Praia de Ipióca - Entrada da rua de acesso à praia			Maceió	Própria
150	Praia de Paripueira, em frente ao Costa Brava			Paripueira	Própria
155	Praia de Paripueira, em frente ao Bar do Caranguejo			Paripueira	Própria
160	Praia de Sonho Verde, em frente ao Restaurante Sonho Verde			Paripueira	Própria
161	Praia de Barra de Santo Antônio - Entrada do Loteamento Tabuba			Barra de Santo Antônio	Própria
162	Praia de Barra de Santo Antônio			Barra de Santo Antônio	Própria
163	Praia de Barra de Camaragibe			Passo de Camaragibe	Própria
164	Praia de São Miguel dos Milagres, em frente à rua principal			São Miguel dos Milagres	Própria
164.1	Praia de Porto da Rua, em frente à rua principal			São Miguel dos Milagres	Própria
164.2	Praia de Porto de Pedras, em frente à quadra desportiva			Porto de Pedras	Própria
165	Praia de Japaratinga, em frente ao Bar Frutos do Mar			Japaratinga	Própria
170	Praia de Japaratinga, em frente à Rua Amaro Calaça Wanderley			Japaratinga	Imprópria
175	Praia de Maragogi, em frente à foz do Rio Salgado			Maragogi	Imprópria
180	Praia de Maragogi, em frente à Escola Manoel M. Costa			Maragogi	Imprópria
185	Praia de Maragogi, em frente à foz do Rio Maragogi			Maragogi	-
190	Praia de Maragogi, em frente à Praça da Melhor Idade			Maragogi	Própria
195	Praia de Maragogi, em frente à Praça da Multieventos			Maragogi	Própria
200	Praia de Maragogi, em frente à Rua Nossa Senhora da Guia - Barra Grande			Maragogi	Própria
205	Praia de Maragogi, em frente ao Hotel Village Galés			Maragogi	Própria
215	Praia de Maragogi, em frente à foz do Rio Persinunga			Maragogi	Imprópria
220	Praia do Gunga, em frente ao Guga's Bar - Roteiro			Barra de São Miguel	Própria
230	Praia do Gunga, em frente ao Bar da Veinha - Roteiro			Barra de São Miguel	Própria
240	Praia de Lagoa Azeda, em frente à Escola Mun. Eutiq. Quintela			Jequiá da Praia	Própria
250	Praia de Duas Barras, em frente à foz do Rio Jequiá			Jequiá da Praia	Própria
260	Praia de Duas Barras, em frente ao Casarão			Jequiá da Praia	Própria
270	Praia de Lagoa do Pau, em frente à Barraca Carraspana			Coruripe	Própria
280	Praia do Pontal do Coruripe, em frente ao Farol			Coruripe	Própria
290	Praia de Miaí de Cima, em frente à Peixada da Anália			Coruripe	Própria
300	Praia de Miaí de Baixo, em frente ao Artesanato			Coruripe	Própria
330	Praia de Feliz Deserto, em frente à rua de acesso principal			Feliz Deserto	Própria
320	Praia do Pontal do Peba, em frente à Pousada do Maninho			Piaçabuçu	Própria
Obs	Não constam nos arquivos as folhas de registros referentes ao mês de janeiro; do mês de fevereiro consta apenas o presente registro, de nº 007.				



RESULTADO DE ENSAIOS ANALÍTICOS/BALNEABILIDADE DAS PRAIAS DE ALAGOAS - REAB							
				Nº / Ano:	009/2007	010/2007	011/2007
COD.	PONTO DE COLETA	LAT.	LONG.	MUNICIPIO	CATEGORIA		
Praias do Litoral							
				Chuva nas últimas 24h?	Não	Não	Não
				Data da coleta:	12 e 13/03/07	19 e 20/03/07	26 e 27/03/07
5	Praia da Atalaia			Barra de São Miguel	Imprópria	Imprópria	Imprópria
10	Praia de Barra de São Miguel, em frente ao Terminal Turístico			Barra de São Miguel	Própria	Própria	Própria
15	Praia do Francês, em frente à Barraca Scorpion			Marechal Deodoro	Própria	Própria	Própria
16	Praia do Francês, ± 100m ao sul da Pousada Tortuga			Marechal Deodoro	Própria	Própria	Própria
17	Praia do Saco - Em frente à rua principal			Marechal Deodoro	Própria	Própria	Própria
20	Praia do Pontal da Barra, em frente à entrada do DETRAN			Maceió	Própria	Própria	Imprópria
22	Praia do Pontal da Barra, ± 500m ao sul do Emissário da BRASKEM			Maceió	Própria	Própria	Imprópria
30	Praia do Pontal da Barra, ± 500m ao sul do Emissário da CASAL			Maceió	Imprópria	Própria	Imprópria
35	Praia do Pontal da Barra, ± 500m ao norte do Emissário da CASAL			Maceió	Imprópria	Imprópria	Imprópria
37	Praia da Avenida, em frente à TIM Celular			Maceió	Imprópria	Imprópria	Imprópria
40	Praia da Avenida, em frente às Lojas Americanas			Maceió	Imprópria	Imprópria	Imprópria
43	Praia da Avenida, em frente ao Clube Fênix Alagoano			Maceió	Imprópria	Imprópria	Imprópria
51	Praia de Pajuçara, em frente ao Ginásio do CRB			Maceió	Imprópria	Própria	Imprópria
52	Praia de Pajuçara, em frente ao Sete Coqueiros			Maceió	Imprópria	Própria	Imprópria
61	Praia de Pajuçara, em frente à Márcio Raposo			Maceió	Imprópria	Imprópria	Imprópria
71	Praia de Ponta Verde, em frente ao Hotel Ponta Verde			Maceió	Imprópria	Imprópria	Imprópria
81	Praia de Jatiúca, em frente ao Hotel Meliá			Maceió	Própria	Imprópria	Imprópria
95	Praia de Jatiúca, em frente ao Hotel Jatiúca			Maceió	Imprópria	Imprópria	Imprópria
106	Praia de Cruz das Almas, em frente ao Condomínio Solaris			Maceió	Imprópria	Imprópria	Imprópria
116	Praia de Cruz das Almas, em frente ao Motel Costa Dourada			Maceió	Própria	Própria	Imprópria
120	Praia de Jacarecica, em frente à Rua "A"			Maceió	Imprópria	Própria	Imprópria
125	Praia de Guaxuma, em frente à Barraca do Figueiroa			Maceió	Própria	Própria	Imprópria
130	Praia de Garça Torta, em frente ao Balneário da ASSEFAL			Maceió	Própria	Própria	Imprópria
140	Praia do Mirante, em frente à Barraca da Bau			Maceió	Própria	Própria	Própria
145	Praia de Ipióca - Entrada da rua de acesso à praia			Maceió	Própria	Própria	Própria
150	Praia de Paripueira, em frente ao Costa Brava			Paripueira	Própria	Própria	Própria
155	Praia de Paripueira, em frente ao Bar do Caranguejo			Paripueira	Própria	Própria	Própria
160	Praia de Sonho Verde, em frente ao Restaurante Sonho Verde			Paripueira	Própria	Própria	Própria
161	Praia de Barra de Santo Antônio - Entrada do Loteamento Tabuba			Barra de Santo Antônio	Própria	Própria	Própria
162	Praia de Barra de Santo Antônio			Barra de Santo Antônio	Imprópria	Imprópria	Própria
163	Praia de Barra de Camaragibe			Passo de Camaragibe	Própria	Própria	Imprópria
164	Praia de São Miguel dos Milagres, em frente à rua principal			São Miguel dos Milagres	Própria	Própria	Própria
164,1	Praia de Porto da Rua, em frente à rua principal			São Miguel dos Milagres	Própria	Própria	Própria
164,2	Praia de Porto de Pedras, em frente à quadra desportiva			Porto de Pedras	Imprópria	Própria	Própria
165	Praia de Japaratinga, em frente ao Bar Frutos do Mar			Japaratinga	Própria	Própria	Própria
170	Praia de Japaratinga, em frente à Rua Amaro Calaça Wanderley			Japaratinga	Imprópria	Imprópria	Imprópria
175	Praia de Maragogi, em frente à Foz do Rio Salgado			Maragogi	Imprópria	Imprópria	Imprópria
180	Praia de Maragogi, em frente à Escola Manoel M. Costa			Maragogi	Imprópria	Imprópria	Imprópria
185	Praia de Maragogi, em frente à foz do Rio Maragogi			Maragogi	Própria	Própria	Imprópria
190	Praia de Maragogi, em frente à Praça da Melhor Idade			Maragogi	Própria	Própria	Própria
195	Praia de Maragogi, em frente à Praça da Multieventos			Maragogi	Imprópria	Própria	Imprópria
200	Praia de Maragogi, em frente à Rua Nossa Senhora da Guia - Barra Grande			Maragogi	Própria	Própria	Própria
205	Praia de Maragogi, em frente ao Hotel Village Galés			Maragogi	Própria	Própria	Própria
215	Praia de Maragogi, em frente à foz do Rio Persinunga			Maragogi	Imprópria	Imprópria	Imprópria
220	Praia do Gunga, em frente ao Guga's Bar - Roteiro			Roteiro	Própria	Própria	Própria
230	Praia do Gunga, em frente ao Bar da Veinha - Roteiro			Roteiro	Própria	Própria	Própria
240	Praia de Lagoa Azeda, em frente à Escola Mun. Eutiq. Quintela			Jequiá da Praia	Própria	Própria	Própria
250	Praia de Duas Barras, em frente à foz do Rio Jequiá			Jequiá da Praia	Própria	Própria	Própria
260	Praia de Duas Barras, em frente ao Casarão			Jequiá da Praia	Própria	Própria	Própria
270	Praia de Lagoa do Pau, em frente à Barraca Carraspana			Coruripe	Própria	Própria	Própria
280	Praia do Pontal do Coruripe, em frente ao Farol			Coruripe	Própria	Própria	Própria
290	Praia de Miai de Cima, em frente à Peixada da Anália			Coruripe	Própria	Própria	Própria
300	Praia de Miai de Baixo, em frente ao Artesanato			Coruripe	Própria	Própria	Própria
310	Praia de Feliz Deserto, em frente à rua de acesso principal			Feliz Deserto	Própria	Própria	Própria
320	Praia do Pontal do Peba, em frente à Pousada do Maninho			Piaçabuçu	Própria	Própria	Própria
Obs	Ausência da folha de registro nº 8.						



RESULTADO DE ENSAIOS ANALÍTICOS/BALNEABILIDADE DAS PRAIAS DE ALAGOAS - REAB								
COD.	PONTO DE COLETA	LAT.	LONG.	MUNICÍPIO	Nº / Ano:			
					012/2007	013/2007	014/2007	015/2007
CATEGORIA								
Praias do Litoral								
Chuva nas últimas 24h?					Não	Não	Sim	Sim
Data da coleta:					2/4/07	09 e 10/04/2007	16 e 17/04/2007	22 e 23/04/2007
5	Praia da Atalaia			Barra de São Miguel	-	Imprópria	Própria	Imprópria
10	Praia de Barra de São Miguel, em frente ao Terminal Turístico			Barra de São Miguel	-	Própria	Própria	Própria
15	Praia do Francês, em frente à Barraca Scorpion			Marechal Deodoro	-	Própria	Própria	Própria
16	Praia do Francês, ± 100m ao sul da Pousada Tortuga			Marechal Deodoro	-	Própria	Própria	Própria
17	Praia do Saco - Em frente à rua principal			Marechal Deodoro	-	Própria	Própria	Própria
20	Praia do Pontal da Barra, em frente à entrada do DETRAN			Maceió	Própria	Própria	Própria	Própria
22	Praia do Pontal da Barra, ± 500m ao sul do Emissário da BRASKEM			Maceió	Própria	Própria	Imprópria	Imprópria
30	Praia do Pontal da Barra, ± 500m ao sul do Emissário da CASAL			Maceió	Imprópria	Própria	Imprópria	Imprópria
35	Praia do Pontal da Barra, ± 500m ao norte do Emissário da CASAL			Maceió	Imprópria	Imprópria	Imprópria	Imprópria
37	Praia da Avenida, em frente à TIM Celular			Maceió	Imprópria	Imprópria	Imprópria	Imprópria
40	Praia da Avenida, em frente às Lojas Americanas			Maceió	Imprópria	Imprópria	Imprópria	Imprópria
43	Praia da Avenida, em frente ao Clube Fênix Alagoano			Maceió	Imprópria	Imprópria	Imprópria	Imprópria
51	Praia de Pajuçara, em frente ao Ginásio do CRB			Maceió	Própria	Própria	Própria	Própria
52	Praia de Pajuçara, em frente ao Sete Coqueiros			Maceió	Própria	Imprópria	Própria	Própria
61	Praia de Pajuçara, em frente à Márcio Raposo			Maceió	Própria	Própria	Própria	Própria
71	Praia de Ponta Verde, em frente ao Hotel Ponta Verde			Maceió	Própria	Própria	Própria	Própria
81	Praia de Jatiúca, em frente ao Hotel Meliá			Maceió	Imprópria	Imprópria	Imprópria	Imprópria
95	Praia de Jatiúca, em frente ao Hotel Jatiúca			Maceió	Imprópria	Imprópria	Imprópria	Imprópria
106	Praia de Cruz das Almas, em frente ao Condomínio Solaris			Maceió	Imprópria	Imprópria	Imprópria	Imprópria
116	Praia de Cruz das Almas, em frente ao Motel Costa Dourada			Maceió	Imprópria	Própria	Própria	Própria
120	Praia de Jacarecica, em frente à Rua "A"			Maceió	Imprópria	Própria	Própria	Própria
125	Praia de Guaxuma, em frente à Barraca do Figueiros			Maceió	Imprópria	Própria	Própria	Própria
130	Praia de Garça Torta, em frente ao Balneário da ASSEFAL			Maceió	Própria	Própria	Própria	Própria
140	Praia do Mirante, em frente à Barraca da Bau			Maceió	Própria	Própria	Própria	Própria
145	Praia de Ipióca - Entrada da rua de acesso à praia			Maceió	Própria	Própria	Própria	Própria
150	Praia de Paripueira, em frente ao Costa Brava			Paripueira	Própria	Própria	Própria	Própria
155	Praia de Paripueira, em frente ao Bar do Caranguejo			Paripueira	Própria	Própria	Própria	Própria
160	Praia de Sonho Verde, em frente ao Restaurante Sonho Verde			Paripueira	Própria	Própria	Própria	Própria
161	Praia de Barra de Santo Antônio - Entrada do Loteamento Tabuba			Barra de Santo Antônio	Própria	Própria	Própria	Própria
162	Praia de Barra de Santo Antônio			Barra de Santo Antônio	Própria	Própria	Própria	Própria
163	Praia de Barra de Camaragibe			Passo de Camaragibe	-	Própria	Imprópria	Própria
164	Praia de São Miguel dos Milagres, em frente à rua principal			São Miguel dos Milagres	Própria	Própria	Própria	Própria
164,1	Praia de Porto da Rua, em frente à rua principal			São Miguel dos Milagres	Própria	Própria	Própria	Própria
164,2	Praia de Porto de Pedras, em frente à quadra desportiva			Porto de Pedras	Própria	Própria	Própria	Própria
165	Praia de Japaratinga, em frente ao Bar Frutos do Mar			Japaratinga	Própria	Própria	Própria	Própria
170	Praia de Japaratinga, em frente à Rua Amaro Calaça Wanderley			Japaratinga	Própria	Própria	Própria	Própria
175	Praia de Maragogi, em frente à foz do Rio Salgado			Maragogi	Imprópria	Imprópria	Imprópria	Imprópria
180	Praia de Maragogi, em frente à Escola Manoel M. Costa			Maragogi	Imprópria	Própria	Própria	Própria
185	Praia de Maragogi, em frente à foz do Rio Maragogi			Maragogi	Imprópria	Imprópria	Imprópria	Imprópria
190	Praia de Maragogi, em frente à Praça da Melhor Idade			Maragogi	Própria	Própria	Própria	Própria
195	Praia de Maragogi, em frente à Praça da Multieventos			Maragogi	Própria	Própria	Própria	Própria
200	Praia de Maragogi, em frente à Rua Nossa Senhora da Guia - Barra Grande			Maragogi	Própria	Própria	Própria	Própria
205	Praia de Maragogi, em frente ao Hotel Village Galés			Maragogi	Própria	Própria	Própria	Própria
215	Praia de Maragogi, em frente à foz do Rio Persinunga			Maragogi	Imprópria	Imprópria	Imprópria	Imprópria
220	Praia do Gunga, em frente ao Guga's Bar - Roteiro			Roteiro	-	Própria	Própria	Própria
230	Praia do Gunga, em frente ao Bar da Veirha - Roteiro			Roteiro	-	Própria	Própria	Própria
240	Praia de Lagoa Azeda, em frente à Escola Mun. Eutiq. Quintela			Jequiá da Praia	-	Própria	Própria	Própria
250	Praia de Duas Barras, em frente à foz do Rio Jequiá			Jequiá da Praia	-	Própria	Própria	Própria
260	Praia de Duas Barras, em frente ao Casarão			Jequiá da Praia	-	Própria	Própria	Própria
270	Praia de Lagoa do Pau, em frente à Barraca Carraspana			Coruripe	-	Própria	-	-
280	Praia do Pontal do Coruripe, em frente ao Farol			Coruripe	-	Imprópria	Própria	Imprópria
290	Praia de Miaí de Gima, em frente à Peixada da Anália			Coruripe	-	Própria	Própria	Própria
300	Praia de Miaí de Baixo, em frente ao Artesanato			Coruripe	-	Própria	Própria	Própria
310	Praia de Feliz Deserto, em frente à rua de acesso principal			Feliz Deserto	-	Própria	Própria	Própria
320	Praia do Pontal do Peba, em frente à Pousada do Maninho			Piaçabuçu	-	Própria	Própria	Própria



RESULTADO DE ENSAIOS ANALÍTICOS/BALNEABILIDADE DAS PRAIAS DE ALAGOAS - REAB							
					Nº / Ano:	016/2007	017/2007
COD.	PONTO DE COLETA	LAT.	LONG.	MUNICÍPIO	CATEGORIA		
Praias do Litoral							
					Chuva nas últimas 24h?	Sim	Sim
					Data da coleta:	2/5/07	07 e 08/05/2007
5	Praia da Atalaia			Barra de São Miguel	-	Imprópria	
10	Praia de Barra de São Miguel, em frente ao Terminal Turístico			Barra de São Miguel	-	Própria	
15	Praia do Francês, em frente à Barraca Scorpion			Marechal Deodoro	-	Própria	
16	Praia do Francês, ± 100m ao sul da Pousada Tortuga			Marechal Deodoro	-	Própria	
17	Praia do Saco - Em frente à rua principal			Marechal Deodoro	-	Própria	
20	Praia do Pontal da Barra, em frente à entrada do DETRAN			Maceió	Própria	Própria	
22	Praia do Pontal da Barra, ± 500m ao sul do Emissário da BRASKEM			Maceió	Imprópria	Imprópria	
30	Praia do Pontal da Barra, ± 500m ao sul do Emissário da CASAL			Maceió	Própria	Própria	
35	Praia do Pontal da Barra, ± 500m ao norte do Emissário da CASAL			Maceió	Imprópria	Imprópria	
37	Praia da Avenida, em frente à TIM Celular			Maceió	Imprópria	Imprópria	
40	Praia da Avenida, em frente às Lojas Americanas			Maceió	Imprópria	Imprópria	
51	Praia de Pajuçara, em frente ao Ginásio do CRB			Maceió	Imprópria	Própria	
52	Praia de Pajuçara, em frente ao Sete Coqueiros			Maceió	Imprópria	Imprópria	
61	Praia de Pajuçara, em frente à Márcio Raposo			Maceió	Imprópria	Imprópria	
71	Praia de Ponta Verde, em frente ao Hotel Ponta Verde			Maceió	Própria	Imprópria	
81	Praia de Jatiúca, em frente ao Hotel Meliá			Maceió	Imprópria	Imprópria	
95	Praia de Jatiúca, em frente ao Hotel Jatiúca			Maceió	Imprópria	Imprópria	
106	Praia de Cruz das Almas, em frente ao Condomínio Solaris			Maceió	Própria	Própria	
116	Praia de Cruz das Almas, em frente ao Motel Costa Dourada			Maceió	Própria	Própria	
120	Praia de Jacarecica, em frente à Rua "A"			Maceió	Própria	Própria	
125	Praia de Guaxuma, em frente à Barraca do Figueiroa			Maceió	Própria	Própria	
130	Praia de Garça Torta, em frente ao Balneário da ASSEFAL			Maceió	Própria	Própria	
140	Praia do Mirante, em frente à Barraca da Bau			Maceió	Própria	Própria	
145	Praia de Ipióca - Entrada da rua de acesso à praia			Maceió	Própria	Própria	
150	Praia de Paripueira, em frente ao Costa Brava			Paripueira	Própria	Própria	
155	Praia de Paripueira, em frente ao Bar do Caranguejo			Paripueira	Própria	Própria	
160	Praia de Sonho Verde, em frente ao Restaurante Sonho Verde			Paripueira	Própria	Própria	
161	Praia de Barra de Santo Antônio - Entrada do Loteamento Tabuba			Barra de Santo Antônio	Própria	Própria	
162	Praia de Barra de Santo Antônio			Barra de Santo Antônio	Própria	Própria	
163	Praia de Barra de Camaragibe			Passo de Camaragibe	Própria	Própria	
164	Praia de São Miguel dos Milagres, em frente à rua principal			São Miguel dos Milagres	Própria	Própria	
164,1	Praia de Porto da Rua, em frente à rua principal			São Miguel dos Milagres	Imprópria	Própria	
164,2	Praia de Porto de Pedras, em frente à quadra desportiva			Porto de Pedras	Própria	Própria	
165	Praia de Japaratinga, em frente ao Bar Frutos do Mar			Japaratinga	Própria	Própria	
170	Praia de Japaratinga, em frente à Rua Amaro Calça Wanderley			Japaratinga	Própria	Própria	
175	Praia de Maragogi, em frente à foz do Rio Salgado			Maragogi	Imprópria	Imprópria	
180	Praia de Maragogi, em frente à Escola Manoel M. Costa			Maragogi	Própria	Própria	
185	Praia de Maragogi, em frente à foz do Rio Maragogi			Maragogi	Imprópria	Imprópria	
190	Praia de Maragogi, em frente à Praça da Melhor Idade			Maragogi	Própria	Imprópria	
195	Praia de Maragogi, em frente à Praça da Multieventos			Maragogi	Própria	Imprópria	
200	Praia de Maragogi, em frente à Rua Nossa Senhora da Guia - Barra Grande			Maragogi	Própria	Própria	
215	Praia de Maragogi, em frente à foz do Rio Persinunga			Maragogi	Imprópria	-	
220	Praia do Gunga, em frente ao Guga's Bar - Roteiro			Roteiro	-	Própria	
230	Praia do Gunga, em frente ao Bar da Veinha - Roteiro			Roteiro	-	Própria	
240	Praia de Lagoa Azeda, em frente à Escola Mun. Eutiq. Quintela			Jequiá da Praia	-	Própria	
250	Praia de Duas Barras, em frente à foz do Rio Jequiá			Jequiá da Praia	-	Própria	
260	Praia de Duas Barras, em frente ao Casarão			Jequiá da Praia	-	Própria	
270	Praia de Lagoa do Pau, em frente à Barraca Carraspana			Coruripe	-	-	
280	Praia do Pontal do Coruripe, em frente ao Farol			Coruripe	-	Própria	
290	Praia de Míai de Cima, em frente à Peixada da Anália			Coruripe	-	Própria	
300	Praia de Míai de Baixo, em frente ao Artesanato			Coruripe	-	Própria	
310	Praia de Feliz Deserto, em frente à rua de acesso principal			Feliz Deserto	-	Própria	
320	Praia do Pontal do Peba, em frente à Pousada do Maninho			Piaçabuçu	-	Própria	
Obs	Modificação nos pontos de coleta: foram retirados os pontos de código 43 e 205. As amostras foram coletadas no horário das 06:00 às 13:00 horas						



RESULTADO DE ENSAIOS ANALÍTICOS/BALNEABILIDADE DAS PRAIAS DE ALAGOAS - REAB						
					Nº / Ano:	018/2007
COD.	PONTO DE COLETA	LAT.	LONG.	MUNICÍPIO	CATEGORIA	
<b>Praias do Litoral</b>						
					Chuva nas últimas 24h?	Sim
					Data da coleta:	14 e 15/05/07
5	Praia da Atalaia			Barra de São Miguel	Própria	
10	Praia de Barra de São Miguel, Rua Edson Frasco (Beira-Mar)			Barra de São Miguel	Própria	
15	Praia do Francês, Av. Verdes Mares, em frente à Rua Massunim			Marechal Deodoro	Própria	
16	Praia do Francês, em frente à Rua Arrecifes			Marechal Deodoro	Própria	
17	Praia do Saco - Em frente à rua principal			Marechal Deodoro	Própria	
20	Praia do Pontal da Barra, final da Avenida Assis Chateaubriand			Maceió	Própria	
22	Praia do Pontal da Barra, ± 500m ao sul do Emissário da BRASKEM			Maceió	Imprópria	
30	Praia do Pontal da Barra, ± 500m ao sul do Emissário da CASAL			Maceió	Própria	
35	Praia do Pontal da Barra, ± 500m ao norte do Emissário da CASAL			Maceió	Imprópria	
37	Praia da Avenida da Paz, final antes do semáforo			Maceió	Imprópria	
40	Praia da Avenida da Paz, ± 500m do Museu Teo Brandão			Maceió	Imprópria	
51	Praia de Pajuçara, ± 50m do Atlantic			Maceió	Própria	
52	Praia de Pajuçara, ± 1200m do Atlantic			Maceió	Imprópria	
61	Praia de Pajuçara, ± 2800m do Atlantic			Maceió	Própria	
71	Praia de Ponta Verde, ± 3200m do Atlantic			Maceió	Imprópria	
81	Praia de Jatiúca, ± 4500m do Atlantic			Maceió	Imprópria	
95	Praia de Cruz das Almas, Av. Brig. Eduardo G. Brito, ± 50m do início			Maceió	Imprópria	
106	Praia de Cruz das Almas, Av. Brig. Eduardo G. Brito, ± 800m do início			Maceió	Imprópria	
116	Praia de Cruz das Almas, Av. Brig. Eduardo G. Brito, ± 1200m do início			Maceió	Própria	
120	Praia de Jacarecica, em frente à Rua "A"			Maceió	Própria	
125	Praia de Guaxuma, em frente à entrada principal, no centro da orla			Maceió	Própria	
130	Praia de Garça Torta, rua principal perpendicular à Rua São Pedro			Maceió	Própria	
140	Praia do Mirante, em frente à rua principal			Maceió	Própria	
145	Praia de Ipióca - Entrada da rua de acesso à praia			Maceió	Própria	
150	Praia de Paripueira, Av. Beira Mar, lado direito, ± 250m da rua de acesso principal			Paripueira	Própria	
155	Praia de Paripueira, Av. Beira Mar, lado esquerdo, ± 900m da rua de acesso principal			Paripueira	Própria	
160	Praia de Sonho Verde, Av. principal			Paripueira	Própria	
161	Praia de Barra de Santo Antônio - Entrada do Loteamento Tabuba			Barra de Santo Antônio	Própria	
162	Praia de Maré Mansa			Barra de Santo Antônio	-	
163	Praia de Barra de Camaragibe, no começo da Rua Beira Mar			Passo de Camaragibe	Própria	
164	Praia de São Miguel dos Milagres, em frente à rua principal			São Miguel dos Milagres	Própria	
164,1	Praia de Porto da Rua, em frente à rua principal			São Miguel dos Milagres	Própria	
164,2	Praia de Porto de Pedras, acesso principal			Porto de Pedras	Própria	
165	Praia de Japaratinga, no centro da Av. Beira Mar			Japaratinga	Própria	
170	Praia de Japaratinga, em frente à Rua Amaro Calaça Wanderley			Japaratinga	Própria	
175	Praia de Maragogi, em frente à foz do Rio Salgado			Maragogi	Imprópria	
180	Praia de Maragogi, em frente à Escola Manoel M. Costa			Maragogi	Própria	
185	Praia de Maragogi, em frente à foz do Rio Maragogi			Maragogi	Imprópria	
190	Praia de Maragogi, Av. Beira Mar, ± 500m do início da orla			Maragogi	Imprópria	
195	Praia de Maragogi, ± 950m do início da orla			Maragogi	Imprópria	
200	Praia de Maragogi, em frente à Rua Nossa Senhora da Guia - Barra Grande			Maragogi	Própria	
215	Praia de Maragogi, em frente à foz do Rio Persinunga			Maragogi	Imprópria	
220	Praia do Gunga, no braço do mar, lado esquerdo - Roteiro			Roteiro	Própria	
230	Praia do Gunga, em frente ao mar, lado direito - Roteiro			Roteiro	Própria	
240	Praia de Lagoa Azeda, no começo da Rua Antenor Nunes			Jequiá da Praia	Própria	
250	Praia de Duas Barras, em frente à foz do Rio Jequiá			Jequiá da Praia	Imprópria	
260	Praia de Duas Barras, em frente ao mar			Jequiá da Praia	Imprópria	
270	Praia de Lagoa do Pau, em frente à Barraca Carraspana			Coruripe	Imprópria	
280	Praia do Pontal do Coruripe, em frente ao Farol			Coruripe	Própria	
290	Praia de Mial de Cima, na rua da praia			Coruripe	Própria	
300	Praia de Mial de Baixo, Rua Manoel da Cruz			Coruripe	Própria	
310	Praia de Feliz Deserto, em frente à rua de acesso principal			Feliz Deserto	Própria	
320	Praia do Pontal do Peba, em frente à rua de acesso principal			Piaçabuçu	Própria	
Obs	Modificação de pontos de coleta no relatório nº 18. As amostras foram coletadas no horário das 06:00 às 13:00 horas					



RESULTADO DE ENSAIOS ANALÍTICOS/BALNEABILIDADE DAS PRAIAS DE ALAGOAS - REAB					
				Nº / Ano:	020/2007
COD.	PONTO DE COLETA	LAT.	LONG.	MUNICIPIO	CATEGORIA
<b>Praias do Litoral</b>					
				Chuva nas últimas 24h?	Sim
				Data da coleta:	27 e 28/05/07
5	Praia de Atalaia, em frente à rua principal			Barra de São Miguel	Própria
10	Praia da Barra de São Miguel, em frente à Rua Edson Frascão			Barra de São Miguel	Própria
15	Praia do Francês/ Av. Verdes Mares, interseção com a Rua Massunim			Marechal Deodoro	Própria
16	Praia do Francês/Av. Verdes Mares, interseção com a Rua Arrecifes			Marechal Deodoro	Própria
17	Praia do Saco, em frente à rua principal			Marechal Deodoro	Própria
20	Praia do Pontal da Barra/Av. Assis Chateaubriand, ± 200m ao norte do DETRAN			Maceió	Imprópria
22	Praia do Pontal da Barra/Av. Assis Chateaubriand, ± 500m ao sul do Emissário da BRASKEM			Maceió	Imprópria
30	Praia do Pontal da Barra/Av. Assis Chateaubriand, ± 500m ao sul do Emissário da CASAL			Maceió	Imprópria
35	Praia do Pontal da Barra/Av. Assis Chateaubriand, ± 500m ao norte do Emissário da CASAL			Maceió	Própria
37	Praia da Avenida/Av. Assis Chateaubriand, interseção com a Rua Dias Cabral			Maceió	Imprópria
40	Praia da Avenida/Av. Assis Chateaubriand, interseção com a Rua Barão de Anadia			Maceió	Imprópria
51	Praia de Pajuçara/Av. Dr. Antônio Gouveia, interseção com a Rua João Carneiro			Maceió	Imprópria
52	Praia de Pajuçara/Av. Dr. Antônio Gouveia, interseção com a Rua Júlio Plech Filho			Maceió	Imprópria
61	Praia de Ponta Verde/Av. Sílvio Carlos Viana, interseção com a Rua Profª. Hígia Vasconcelos			Maceió	Imprópria
71	Praia de Ponta Verde/Av. Álvaro Otacílio, entre as ruas General Dr. João Saleiro Pitão e Dr. Rubens Canuto			Maceió	Imprópria
81	Praia de Jatiúca/Av. Álvaro Otacílio, entre as Avenidas Antônio de Barros e Emp. Carlos da Silva Nogueira			Maceió	Imprópria
95	Praia de Cruz das Almas/ Av. Brigadeiro Eustáquio Gomes, entre as Ruas Mascarenhas de Brito e Padre Luiz Américo Galvão			Maceió	Imprópria
106	Praia de Cruz das Almas/ Av. Brigadeiro Eustáquio Gomes, entre as Ruas Padre Luiz Américo Galvão e Mauro Machado Costa			Maceió	Imprópria
116	Praia de Cruz das Almas/ Av. Brigadeiro Eustáquio Gomes, entre as Ruas Mauro Machado Costa e Sen. Ezequias da Rocha			Maceió	Própria
120	Praia de Jacarecica, em frente à Rua "A"			Maceió	Própria
125	Praia de Guaxuma, em frente à entrada principal de acesso			Maceió	Própria
130	Praia de Garça Torta, rua principal perpendicular à Rua São Pedro			Maceió	Própria
140	Praia do Mirante, em frente à rua principal de acesso			Maceió	Própria
145	Praia de Ipióca - Em frente à rua principal de acesso			Maceió	Própria
150	Praia de Paripueira, Av. Beira Mar, lado direito, ± 250m da rua principal de acesso			Paripueira	Própria
155	Praia de Paripueira, Av. Beira Mar, lado esquerdo, ± 900m da rua principal de acesso			Paripueira	Própria
160	Praia de Sonho Verde, Av. principal			Paripueira	Própria
161	Praia de Barra de Santo Antônio - Entrada do Loteamento Tabuba			Barra de Santo Antônio	Própria
162	Praia de Maré Mansa			Barra de Santo Antônio	-
163	Praia de Barra de Camaragibe, no começo da Rua Beira Mar			Passo de Camaragibe	Imprópria
164	Praia de São Miguel dos Milagres, em frente à rua principal			São Miguel dos Milagres	Própria
164,1	Praia de Porto da Rua, em frente à rua principal			São Miguel dos Milagres	Própria
164,2	Praia de Porto de Pedras, em frente à rua principal			Porto de Pedras	Própria
165	Praia de Japaratinga, em frente à Av. principal			Japaratinga	Própria
170	Praia de Japaratinga, em frente à Rua Amaro Calaça Wanderley			Japaratinga	Própria
175	Praia de Maragogi, em frente à foz do Rio Salgado			Maragogi	Imprópria
180	Praia de Maragogi, em frente à Escola Manoel M. Costa			Maragogi	Própria
185	Praia de Maragogi, foz do Rio Maragogi			Maragogi	Imprópria
190	Praia de Maragogi, Av. Beira Mar, ± 500m do início da orla			Maragogi	Imprópria
195	Praia de Maragogi, em frente à Praça Multieventos			Maragogi	Imprópria
200	Praia de Maragogi, em frente à Rua N. 5. da Guia - Barra Grande			Maragogi	Própria
215	Praia de Maragogi, em frente à foz do Rio Persinunga			Maragogi	Imprópria
220	Praia do Gunga, no braço do mar, lado esquerdo - Roteiro			Barra de São Miguel	Própria
230	Praia do Gunga, em frente ao mar, lado direito - Roteiro			Barra de São Miguel	Própria
240	Praia de Lagoa Azeda, no começo da Rua Antenor Nunes			Jequiá da Praia	Própria
250	Praia de Duas Barras, em frente à foz do Rio Jequiá			Jequiá da Praia	Imprópria
260	Praia de Duas Barras, em frente ao mar			Jequiá da Praia	Imprópria
270	Praia de Lagoa do Pau, em frente à Barraca Carraspana			Coruripe	-
280	Praia do Pontal do Coruripe, em frente ao Farol			Coruripe	Própria
290	Praia de Miai de Cima, na rua da praia			Coruripe	Própria
300	Praia de Miai de Baixo, Rua Manoel da Cruz			Coruripe	Própria
310	Praia de Feliz Deserto, em frente à rua de acesso principal			Feliz Deserto	Própria
320	Praia do Pontal do Peba, em frente à rua de acesso principal			Piaçabuçu	Própria
Obs	Ausência da folha de registro nº 19.				
	Modificação de pontos de coleta no relatório nº 20.				



RESULTADO DE ENSAIOS ANALÍTICOS/BALNEABILIDADE DAS PRAIAS DE ALAGOAS - REAB							
COD.	PONTO DE COLETA	LAT.	LONG.	Nº / Ano:	021/2007	022/2007	023/2007
				MUNICÍPIO	CATEGORIA		
<b>Praias do Litoral</b>							
				Chuva nas últimas 24h?	Sim	Sim	Sim
				Data da coleta:	04 e 05/06/07	10 e 11/06/2007	17 e 18/06/2007
5	Praia de Atalaia, em frente à rua principal			Barra de São Miguel	Própria	Própria	Própria
10	Praia da Barra de São Miguel, em frente à Rua Edson Frasão			Barra de São Miguel	Própria	Própria	Própria
15	Praia do Francês/ Av. Verdes Mares, interseção com a Rua Massunim			Marechal Deodoro	Própria	Própria	Própria
16	Praia do Francês/Av. Verdes Mares, interseção com a Rua Arrecifes			Marechal Deodoro	Própria	Própria	Própria
17	Praia do Saco, em frente à rua principal			Marechal Deodoro	Própria	Própria	Própria
20	Praia do Pontal da Barra/Av. Assis Chateaubriand, ± 200m ao norte do DETRAN			Maceió	Própria	Própria	Própria
22	Praia do Pontal da Barra/Av. Assis Chateaubriand, ± 500m ao sul do Emissário da BRASKEM			Maceió	Imprópria	Imprópria	Imprópria
30	Praia do Pontal da Barra/Av. Assis Chateaubriand, ± 500m ao sul do Emissário da CASAL			Maceió	Própria	Própria	Própria
35	Praia do Pontal da Barra/Av. Assis Chateaubriand, ± 500m ao norte do Emissário da CASAL			Maceió	Própria	Própria	Imprópria
37	Praia da Avenida/Av. Assis Chateaubriand, interseção com a Rua Dias Cabral			Maceió	Imprópria	Imprópria	Imprópria
40	Praia da Avenida/Av. Assis Chateaubriand, interseção com a Rua Barão de Anadia			Maceió	Imprópria	Imprópria	Imprópria
51	Praia de Pajuçara/Av. Dr. Antônio Gouveia, interseção com a Rua João Carneiro			Maceió	Própria	Imprópria	Imprópria
52	Praia de Pajuçara/Av. Dr. Antônio Gouveia, interseção com a Rua Júlio Flech Filho			Maceió	Imprópria	Imprópria	Imprópria
61	Praia de Ponta Verde/Av. Silvio Carlos Viana, interseção com a Rua Profª. Hígia Vasconcelos			Maceió	Imprópria	Imprópria	Imprópria
71	Praia de Ponta Verde/Av. Álvaro Otacílio, entre as ruas General Dr. João Saleiro Pitão e Dr. Rubens Canuto			Maceió	Imprópria	Própria	Própria
81	Praia de Jabúca/Av. Álvaro Otacílio, entre as Avenidas Antônio de Barros e Emp. Carlos da Silva Nogueira			Maceió	Imprópria	Imprópria	Imprópria
95	Praia de Cruz das Almas/ Av. Brigadeiro Eustáquio Gomes, entre as Ruas Mascarenhas de Brito e Padre Luiz Américo Galvão			Maceió	Imprópria	Própria	Imprópria
106	Praia de Cruz das Almas/ Av. Brigadeiro Eustáquio Gomes, entre as Ruas Padre Luiz Américo Galvão e Mauro Machado Costa			Maceió	Imprópria	Imprópria	Imprópria
116	Praia de Cruz das Almas/ Av. Brigadeiro Eustáquio Gomes, entre as Ruas Mauro Machado Costa e Sen. Ezequias da Rocha			Maceió	Própria	Própria	Imprópria
120	Praia de Jacarecica, em frente à Rua "A"			Maceió	Própria	Própria	Imprópria
125	Praia de Guaxuma, em frente à entrada principal de acesso			Maceió	Própria	Própria	Própria
130	Praia de Garça Torta, rua principal perpendicular à Rua São Pedro			Maceió	Própria	Própria	Própria
140	Praia do Mirante, em frente à rua principal de acesso			Maceió	Própria	Própria	Própria
145	Praia de Ipióca - Em frente à rua principal de acesso			Maceió	Própria	Própria	Própria
150	Praia de Paripueira, Av. Beira Mar, lado direito, ± 250m da rua principal de acesso			Paripueira	Própria	Própria	Própria
155	Praia de Paripueira, Av. Beira Mar, lado esquerdo, ± 900m da rua principal de acesso			Paripueira	Própria	Própria	Própria
160	Praia de Sonho Verde, Av. principal			Paripueira	Própria	Própria	Própria
161	Praia de Barra de Santo Antônio - Entrada do Loteamento Tabuba			Barra de Santo Antônio	Própria	Própria	Própria
162	Praia de Maré Mansa			Barra de Santo Antônio	Própria	Própria	Própria
163	Praia de Barra de Camaragibe, no começo da Rua Beira Mar			Povo de Camaragibe	Própria	Imprópria	Imprópria
164	Praia de São Miguel dos Milagres, em frente à rua principal			São Miguel dos Milagres	Própria	Própria	Própria
164.1	Praia de Porto da Rua, em frente à rua principal			São Miguel dos Milagres	Própria	Própria	Própria
164.2	Praia de Porto de Pedras, em frente à rua principal			Porto de Pedras	Própria	Própria	Imprópria
165	Praia de Japaratinga, em frente à Av. principal			Japaratinga	Própria	Própria	Imprópria
170	Praia de Japaratinga, em frente à Rua Amaro Calaça Wanderley			Japaratinga	Própria	Própria	Imprópria
175	Praia de Maragogi, em frente à foz do Rio Salgado			Maragogi	Imprópria	Imprópria	Imprópria
180	Praia de Maragogi, em frente à Escola Manoel M. Costa			Maragogi	Própria	Própria	Própria
185	Praia de Maragogi, foz do Rio Maragogi			Maragogi	Imprópria	Imprópria	Imprópria
190	Praia de Maragogi, Av. Beira Mar, ± 500m do início da orla			Maragogi	Imprópria	Imprópria	Imprópria
195	Praia de Maragogi, em frente à Praça Multieventos			Maragogi	Imprópria	Imprópria	Imprópria
200	Praia de Maragogi, em frente à Rua N. S. da Guia - Barra Grande			Maragogi	Própria	Própria	Própria
215	Praia de Maragogi, em frente à foz do Rio Persinunga			Maragogi	Imprópria	Imprópria	Imprópria
220	Praia do Gunga, no braço do mar, lado esquerdo - Roteiro			Roteiro	Própria	Própria	Própria
230	Praia do Gunga, em frente ao mar, lado direito - Roteiro			Roteiro	Própria	Própria	Própria
240	Praia de Lagoa Azeda, no começo da Rua Antenor Nunes			Jequiá da Praia	Própria	Própria	Própria
250	Praia de Duas Barras, em frente à foz do Rio Jequiá			Jequiá da Praia	Própria	Própria	Própria
260	Praia de Duas Barras, em frente ao mar			Jequiá da Praia	Própria	Própria	Própria
270	Praia de Lagoa do Pau, em frente à Barraca Carraspana			Coruripe	-	-	-
280	Praia do Pontal do Coruripe, em frente ao Farol			Coruripe	Própria	Própria	Própria
290	Praia de Miai de Cima, na rua da praia			Coruripe	Própria	Própria	Própria
300	Praia de Miai de Baixo, Rua Manoel da Cruz			Coruripe	Própria	Própria	Própria
310	Praia de Feliz Deserto, em frente à rua de acesso principal			Feliz Deserto	Própria	Própria	Própria
320	Praia do Pontal do Peba, em frente à rua de acesso principal			Piaçabuçu	Própria	Própria	Própria



RESULTADO DE ENSAIOS ANALÍTICOS/BALNEABILIDADE DAS PRAIAS DE ALAGOAS - REAB										
				Nº / Ano:		024/2007	025/2007	026/2007	027/2007	028/2007
COD	PONTO DE COLETA	LAT	LONG	MUNICÍPIO	CATEGORIA					
Praias do Litoral										
					Chuva nas últimas 24h?	Sim	Sim	Sim	Sim	Sim
					Data da coleta:	01 e 02/07/07	08 e 09/07/07	16 e 17/07/07	22 e 23/07/07	29/7/07
5	Praia de Atalaia, em frente à rua principal			Barra de São Miguel	Própria	Imprópria	Própria	Imprópria	-	
10	Praia da Barra de São Miguel, em frente à Rua Edison Frasinô			Barra de São Miguel	Própria	Própria	Própria	Própria	-	
15	Praia do Francês/ Av. Verdes Mares, interseção com a Rua Massunim			Marechal Deodoro	Própria	Própria	Própria	Própria	-	
16	Praia do Francês/Av. Verdes Mares, interseção com a Rua Arrecifes			Marechal Deodoro	Própria	Própria	Própria	Própria	-	
17	Praia do Seco, em frente à rua principal			Marechal Deodoro	Própria	Própria	Própria	Própria	-	
20	Praia do Pontal da Barra/Av. Assis Chateaubriand, ± 200m ao norte do DETRAN			Maceió	Imprópria	Imprópria	Imprópria	Imprópria	Imprópria	
22	Praia do Pontal da Barra/Av. Assis Chateaubriand, ± 500m ao sul do Emissário da BRASKEM			Maceió	Própria	Própria	Própria	Própria	Imprópria	
30	Praia do Pontal da Barra/Av. Assis Chateaubriand, ± 500m ao sul do Emissário da CASAL			Maceió	Imprópria	Imprópria	Imprópria	Imprópria	Imprópria	
35	Praia do Pontal da Barra/Av. Assis Chateaubriand, ± 500m ao norte do Emissário da CASAL			Maceió	Própria	Própria	Própria	Própria	Própria	
37	Praia da Avenida/Av. Assis Chateaubriand, interseção com a Rua Dias Cabral			Maceió	Imprópria	Imprópria	Imprópria	Imprópria	Imprópria	
40	Praia da Avenida/Av. Assis Chateaubriand, interseção com a Rua Barão de Anadia			Maceió	Imprópria	Imprópria	Imprópria	Imprópria	Imprópria	
51	Praia de Pajuçara/Av. Dr. Antônio Gouveia, interseção com a Rua João Carneiro			Maceió	Imprópria	Imprópria	Imprópria	Própria	Própria	
52	Praia de Pajuçara/Av. Dr. Antônio Gouveia, interseção com a Rua Jilão Flech Filho			Maceió	Imprópria	Própria	Própria	Própria	Própria	
61	Praia de Ponta Verde/Av. Silvio Carlos Viana, interseção com a Rua Profª. Hígia Vasconcelos			Maceió	Própria	Própria	Própria	Própria	Própria	
71	Praia de Ponta Verde/Av. Álvaro Otacílio, entre as ruas General Dr. João Saleiro Pitão e Dr. Rubens Canuto			Maceió	Própria	Própria	Própria	Própria	Imprópria	
81	Praia de Jatiúca/Av. Álvaro Otacílio, entre as Avenidas Antônio de Barros e Emp. Carlos da Silva Nogueira			Maceió	Imprópria	Imprópria	Imprópria	Imprópria	Imprópria	
95	Praia de Cruz das Almas/ Av. Brigadeiro Eustáquio Gomes, entre as Ruas Mascarenhas de Brito e Padre Luiz Américo Galvão			Maceió	Imprópria	Própria	Própria	Imprópria	Imprópria	
106	Praia de Cruz das Almas/ Av. Brigadeiro Eustáquio Gomes, entre as Ruas Padre Luiz Américo Galvão e Mauro Machado Costa			Maceió	Imprópria	Imprópria	Imprópria	Imprópria	Imprópria	
116	Praia de Cruz das Almas/ Av. Brigadeiro Eustáquio Gomes, entre as Ruas Mauro Machado Costa e Sen. Ezequias da Rocha			Maceió	Própria	Própria	Própria	Imprópria	Própria	
120	Praia de Jacarecica, em frente à Rua "N"			Maceió	Própria	Própria	Própria	Imprópria	Imprópria	
125	Praia de Guaxuma, em frente à entrada principal de acesso			Maceió	Própria	Própria	Própria	Própria	Própria	
130	Praia de Garça Torta, rua principal perpendicular à Rua São Pedro			Maceió	Própria	Própria	Própria	Própria	Própria	
140	Praia do Mirante, em frente à rua principal de acesso			Maceió	Própria	Própria	Própria	Própria	Própria	
145	Praia de Ipióca - Em frente à rua principal de acesso			Maceió	Própria	Própria	Própria	Imprópria	Própria	
150	Praia de Paripueira, Av. Beira Mar, lado direito, ± 250m da rua principal de acesso			Paripueira	Própria	Própria	Própria	Imprópria	Própria	
155	Praia de Paripueira, Av. Beira Mar, lado esquerdo, ± 900m da rua principal de acesso			Paripueira	Própria	Própria	Própria	Própria	Própria	
160	Praia de Sonho Verde, Av. principal			Paripueira	Própria	Própria	Própria	Própria	Própria	
161	Praia de Barra de Santo Antônio - Entrada do Loteamento Tabuba			Barra de Santo Antônio	Própria	Própria	Própria	Própria	Própria	
162	Praia de Maré Mansa			Barra de Santo Antônio	Própria	Imprópria	Própria	Própria	Própria	
163	Praia de Barra de Camaragibe, no começo da Rua Beira Mar			Passo de Camaragibe	Imprópria	Imprópria	Imprópria	Imprópria	Imprópria	
164	Praia de São Miguel dos Milagres, em frente à rua principal			São Miguel dos Milagres	Própria	Própria	Própria	Própria	Própria	
164,1	Praia de Porto da Rua, em frente à rua principal			São Miguel dos Milagres	Própria	Própria	Própria	Própria	Própria	
164,2	Praia de Porto de Pedras, em frente à rua principal			Porto de Pedras	Imprópria	Própria	Imprópria	Imprópria	Imprópria	
165	Praia de Japaratinga, em frente à Av. principal			Japaratinga	Própria	Própria	Própria	Imprópria	Imprópria	
170	Praia de Japaratinga, em frente à Rua Amaro Calaça Wanderley			Japaratinga	Própria	Própria	Própria	Imprópria	Imprópria	
175	Praia de Maragogi, em frente à foz do Rio Salgado			Maragogi	Imprópria	Imprópria	Imprópria	Imprópria	Imprópria	
180	Praia de Maragogi, em frente à Escola Manoel M. Costa			Maragogi	Imprópria	Imprópria	Imprópria	Imprópria	Imprópria	
185	Praia de Maragogi, foz do Rio Maragogi			Maragogi	Própria	Imprópria	Imprópria	Imprópria	Imprópria	
190	Praia de Maragogi, Av. Beira Mar, ± 500m do início da orla			Maragogi	Própria	Imprópria	Imprópria	Imprópria	-	
195	Praia de Maragogi, em frente à Praça Multieventos			Maragogi	Imprópria	Imprópria	Imprópria	Imprópria	-	
200	Praia de Maragogi, em frente à Rua N. S. da Guia - Barra Grande			Maragogi	Própria	Própria	Própria	Própria	-	
215	Praia de Maragogi, em frente à foz do Rio Persinunga			Maragogi	Imprópria	Imprópria	Imprópria	Imprópria	-	
220	Praia do Gunga, no braço do mar, lado esquerdo - Roteiro			Roteiro	Própria	Própria	Própria	Própria	-	
230	Praia do Gunga, em frente ao mar, lado direito - Roteiro			Roteiro	Própria	Própria	Imprópria	Própria	-	
240	Praia de Lagoa Azeda, no começo da Rua Antenor Nunes			Jequiá da Praia	Própria	Própria	Própria	Própria	-	
250	Praia de Duas Barras, em frente à foz do Rio Jequiá			Jequiá da Praia	Própria	Própria	Própria	Própria	-	
260	Praia de Duas Barras, em frente ao mar			Jequiá da Praia	Própria	Própria	Própria	Própria	-	
270	Praia de Lagoa do Pau, em frente à Barraca Carraspana			Coruripe	-	-	-	-	-	
280	Praia do Pontal do Coruripe, em frente ao Farol			Coruripe	Própria	Imprópria	Própria	Imprópria	-	
290	Praia de Miaí de Cima, na rua da praia			Coruripe	Própria	Própria	Própria	Própria	-	
300	Praia de Miaí de Baixo, Rua Manoel da Cruz			Coruripe	Própria	Própria	Própria	Própria	-	
310	Praia de Feliz Deserto, em frente à rua de acesso principal			Feliz Deserto	Própria	Própria	Própria	Própria	-	
320	Praia do Pontal do Peba, em frente à rua de acesso principal			Piaçabuçu	Própria	Própria	Própria	Própria	-	



RESULTADO DE ENSAIOS ANALÍTICOS/BALNEABILIDADE DAS PRAIAS DE ALAGOAS - REAB									
Nº / Ano: 029/2007 030/2007 031/2007 032/2007									
COD.	PONTO DE COLETA	LAT.	LONG	MUNICÍPIO	CATEGORIA				
Praias do Litoral									
Data da coleta:					Chuva nas últimas 24h?	Sim	Sim	Sim	Sim
					05 e 06/08/07	12 e 13/08/07	19 e 20/08/07	8/28/07	
5	Praia de Atalaia, em frente à rua principal			Barra de São Miguel	Imprópria	Imprópria	Imprópria	-	
10	Praia da Barra de São Miguel, em frente à Rua Edson Frascão			Barra de São Miguel	Própria	Própria	Própria	-	
15	Praia do Francês/ Av. Verdes Mares, interseção com a Rua Massunim			Marechal Deodoro	Própria	Própria	Própria	-	
16	Praia do Francês/Av. Verdes Mares, interseção com a Rua Azevêdes			Marechal Deodoro	Própria	Própria	Própria	-	
17	Praia do Saco, em frente à rua principal			Marechal Deodoro	Própria	Própria	Própria	-	
20	Praia do Pontal da Barra/Av. Assis Chateaubriand, ± 200m ao norte do DETRAN			Maceió	Imprópria	Imprópria	Imprópria	Imprópria	
22	Praia do Pontal da Barra/Av. Assis Chateaubriand, ± 500m ao sul do Emissário da BRASKEM			Maceió	Imprópria	Imprópria	Imprópria	Imprópria	
30	Praia do Pontal da Barra/Av. Assis Chateaubriand, ± 500m ao sul do Emissário da CASAL			Maceió	Imprópria	Imprópria	Imprópria	Imprópria	
35	Praia do Pontal da Barra/Av. Assis Chateaubriand, ± 500m ao norte do Emissário da CASAL			Maceió	Imprópria	Própria	Imprópria	Imprópria	
37	Praia da Avenida/Av. Assis Chateaubriand, interseção com a Rua Dias Cabral			Maceió	Imprópria	Imprópria	Imprópria	Imprópria	
40	Praia da Avenida/Av. Assis Chateaubriand, interseção com a Rua Barão de Anadia			Maceió	Imprópria	Imprópria	Imprópria	Imprópria	
51	Praia de Pajuçara/Av. Dr. Antônio Gouveia, interseção com a Rua João Carneiro			Maceió	Imprópria	Imprópria	Imprópria	Imprópria	
52	Praia de Pajuçara/Av. Dr. Antônio Gouveia, interseção com a Rua João Flech Filho			Maceió	Imprópria	Imprópria	Imprópria	Imprópria	
61	Praia de Ponta Verde/Av. Sílvia Carlos Viana, interseção com a Rua Profª. Higia Vasconcelos			Maceió	Imprópria	Imprópria	Imprópria	Imprópria	
71	Praia de Ponta Verde/Av. Álvaro Otacílio, entre as ruas General Dr. João Saleiro Pitão e Dr. Rubens Canuto			Maceió	Imprópria	Imprópria	Imprópria	Imprópria	
81	Praia de Jatiúca/Av. Álvaro Otacílio, entre as Avenidas Antônio de Barros e Emp. Carlos da Silva Nogueira			Maceió	Imprópria	Imprópria	Imprópria	Imprópria	
95	Praia de Cruz das Almas/ Av. Brigadeiro Eustáquio Gomes, entre as Ruas Mascarenhas de Brito e Padre Luiz Américo Galvão			Maceió	Imprópria	Imprópria	Imprópria	Imprópria	
106	Praia de Cruz das Almas/ Av. Brigadeiro Eustáquio Gomes, entre as Ruas Padre Luiz Américo Galvão e Mauro Machado Costa			Maceió	Imprópria	Imprópria	Imprópria	Imprópria	
116	Praia de Cruz das Almas/ Av. Brigadeiro Eustáquio Gomes, entre as Ruas Mauro Machado Costa e Sen. Ezequias da Rocha			Maceió	Imprópria	Imprópria	Imprópria	Imprópria	
120	Praia de Jacarecica, em frente à Rua "A"			Maceió	Imprópria	Imprópria	Imprópria	Imprópria	
125	Praia de Guaxuma, em frente à entrada principal de acesso			Maceió	Própria	Própria	Própria	Imprópria	
130	Praia de Garça Torta, rua principal perpendicular à Rua São Pedro			Maceió	Própria	Própria	Própria	Própria	
140	Praia do Mirante, em frente à rua principal de acesso			Maceió	Própria	Própria	Própria	Própria	
145	Praia de Ipióca - Em frente à rua principal de acesso			Maceió	Própria	Própria	Própria	Própria	
150	Praia de Paripueira, Av. Beira Mar, lado direito, ± 250m da rua principal de acesso			Paripueira	Própria	Imprópria	Imprópria	Própria	
155	Praia de Paripueira, Av. Beira Mar, lado esquerdo, ± 900m da rua principal de acesso			Paripueira	Própria	Própria	Própria	Própria	
160	Praia de Sonho Verde, Av. principal			Paripueira	Própria	Própria	Própria	Própria	
161	Praia de Barra de Santo Antônio - Entrada do Loteamento Tabuba			Barra de Santo Antônio	Própria	Própria	Própria	Própria	
162	Praia de Maré Mansa			Barra de Santo Antônio	Própria	Própria	Própria	Própria	
163	Praia de Barra de Camaragibe, no começo da Rua Beira Mar			Passo de Camaragibe	Imprópria	Imprópria	Imprópria	Imprópria	
164	Praia de São Miguel dos Milagres, em frente à rua principal			São Miguel dos Milagres	Própria	Própria	Própria	Própria	
164.1	Praia de Porto da Rua, em frente à rua principal			São Miguel dos Milagres	Própria	Própria	Própria	Própria	
164.2	Praia de Porto de Pedras, em frente à rua principal			Porto de Pedras	Imprópria	Imprópria	Imprópria	Imprópria	
165	Praia de Japaratinga, em frente à Av. principal			Japaratinga	Imprópria	Imprópria	Imprópria	Imprópria	
170	Praia de Japaratinga, em frente à Rua Amaro Calça Wanderley			Japaratinga	Imprópria	Imprópria	Imprópria	Imprópria	
175	Praia de Maragogi, em frente à foz do Rio Salgado			Maragogi	Imprópria	Imprópria	Imprópria	Imprópria	
180	Praia de Maragogi, em frente à Escola Manoel M. Costa			Maragogi	Imprópria	Imprópria	Imprópria	Imprópria	
185	Praia de Maragogi, foz do Rio Maragogi			Maragogi	Imprópria	Imprópria	Imprópria	Imprópria	
190	Praia de Maragogi, Av. Beira Mar, ± 500m do início da orla			Maragogi	Imprópria	Imprópria	Imprópria	Imprópria	
195	Praia de Maragogi, em frente à Praça Multieventos			Maragogi	Imprópria	Imprópria	Imprópria	Imprópria	
200	Praia de Maragogi, em frente à Rua N. S. da Guia - Barra Grande			Maragogi	Própria	Própria	Própria	Imprópria	
215	Praia de Maragogi, em frente à foz do Rio Persinunga			Maragogi	Imprópria	Imprópria	Imprópria	Imprópria	
220	Praia do Gunga, no braço do mar, lado esquerdo - Roteiro			Roteiro	Própria	Própria	Própria	-	
230	Praia do Gunga, em frente ao mar, lado direito - floteiro			Roteiro	Imprópria	Própria	Própria	-	
240	Praia de Lagoa Azeda, no começo da Rua Antenor Nunes			Jequiá da Praia	Própria	Própria	Própria	-	
250	Praia de Duas Barras, em frente à foz do Rio Jequiá			Jequiá da Praia	Própria	Própria	Própria	-	
260	Praia de Duas Barras, em frente ao mar			Jequiá da Praia	Própria	Própria	Própria	-	
270	Praia de Lagoa do Pau, em frente à Barraca Carraspana			Coruripe	-	-	Própria	-	
280	Praia do Pontal do Coruripe, em frente ao Farol			Coruripe	Imprópria	Imprópria	Imprópria	-	
290	Praia de Mui de Cima, na rua da praia			Coruripe	Própria	Própria	Própria	-	
300	Praia de Mui de Baixo, Rua Manoel da Cruz			Coruripe	Própria	Própria	Própria	-	
310	Praia de Feliz Deserto, em frente à rua de acesso principal			Feliz Deserto	Própria	Própria	Própria	-	
320	Praia do Pontal do Peba, em frente à rua de acesso principal			Piaçabuçu	Própria	Própria	Própria	-	



RESULTADO DE ENSAIOS ANALÍTICOS/BALNEABILIDADE DAS PRAIAS DE ALAGOAS - REAB								
		Nº / Ano:		033/2007	034/2007	035/2007	036/2007	
COD.	PONTO DE COLETA	LAT	LONG	MUNICÍPIO	CATEGORIA			
Praias do Litoral								
				Chuva nas últimas 24h?	Sim	Sim	Não	
				Data da coleta:	09 e 10/09/07	16 e 17/09/07	24 e 25/09/07	
							Não	
							30/9/2007	
5	Praia de Atalaia, em frente à rua principal			Barra de São Miguel	Própria	Imprópria	Imprópria	Própria
10	Praia da Barra de São Miguel, em frente à Rua Edson Frasnão			Barra de São Miguel	Própria	Própria	Própria	Própria
15	Praia do Francês/ Av. Verdes Mares, interseção com a Rua Massunim			Marechal Deodoro	Própria	Própria	Própria	Própria
16	Praia do Francês/Av. Verdes Mares, interseção com a Rua Arrecifes			Marechal Deodoro	Própria	Própria	Própria	Própria
17	Praia do Saco, em frente à rua principal			Marechal Deodoro	Própria	Própria	Própria	Própria
20	Praia do Pontal da Barra/Av. Assis Chateaubriand, ± 200m ao norte do DETRAN			Maceió	Imprópria	Imprópria	Imprópria	Imprópria
22	Praia do Pontal da Barra/Av. Assis Chateaubriand, ± 500m ao sul do Emissário de BRASKEM			Maceió	Imprópria	Imprópria	Imprópria	Imprópria
30	Praia do Pontal da Barra/Av. Assis Chateaubriand, ± 500m ao sul do Emissário da CASAL			Maceió	Imprópria	Imprópria	Imprópria	Imprópria
35	Praia do Pontal da Barra/Av. Assis Chateaubriand, ± 500m ao norte do Emissário da CASAL			Maceió	Imprópria	Imprópria	Imprópria	Imprópria
37	Praia da Avenida/Av. Assis Chateaubriand, interseção com a Rua Dias Cabral			Maceió	Imprópria	Imprópria	Imprópria	Imprópria
40	Praia da Avenida/Av. Assis Chateaubriand, interseção com a Rua Barão de Anadia			Maceió	Imprópria	Imprópria	Imprópria	Imprópria
51	Praia de Pajuçara/Av. Dr. Antônio Gouveia, interseção com a Rua João Carneiro			Maceió	Própria	Própria	Própria	Própria
52	Praia de Pajuçara/Av. Dr. Antônio Gouveia, interseção com a Rua Lúlio Flech Filho			Maceió	Imprópria	Imprópria	Própria	Própria
61	Praia de Ponta Verde/Av. Sílvio Carlos Viana, interseção com a Rua Prof. Higia Vasconcelos			Maceió	Imprópria	Imprópria	Própria	Própria
71	Praia de Ponta Verde/Av. Álvaro Otacílio, entre as ruas General Dr. João Saleiro Pitão e Dr. Rubens Canuto			Maceió	Imprópria	Imprópria	Própria	Imprópria
81	Praia de Jatúca/Av. Álvaro Otacílio, entre as Avenidas Antônio de Barros e Emp. Carlos da Silva Nogueira			Maceió	Imprópria	Imprópria	Imprópria	Imprópria
95	Praia de Cruz das Almas/ Av. Brigadeiro Eustáquio Gomes, entre as Ruas Mascarenhas de Brito e Padre Luiz Américo Galvão			Maceió	Imprópria	Imprópria	Imprópria	Imprópria
106	Praia de Cruz das Almas/ Av. Brigadeiro Eustáquio Gomes, entre as Ruas Padre Luiz Américo Galvão e Mauro Machado Costa			Maceió	Imprópria	Imprópria	Imprópria	Imprópria
116	Praia de Cruz das Almas/ Av. Brigadeiro Eustáquio Gomes, entre as Ruas Mauro Machado Costa e Sen. Ezequias da Rocha			Maceió	Imprópria	Imprópria	Própria	Própria
120	Praia de Jacarecica, em frente à Rua "A"			Maceió	Própria	Imprópria	Própria	Própria
125	Praia de Guaxuma, em frente à entrada principal de acesso			Maceió	Própria	Própria	Própria	Própria
130	Praia de Garça Torta, rua principal perpendicular à Rua São Pedro			Maceió	Própria	Própria	Própria	Própria
140	Praia do Mirante, em frente à rua principal de acesso			Maceió	Própria	Própria	Própria	Própria
145	Praia de Ipiúca - Em frente à rua principal de acesso			Maceió	Própria	Própria	Própria	Própria
150	Praia de Paripueira, Av. Beira Mar, lado direito, ± 250m da rua principal de acesso			Paripueira	Imprópria	Própria	Própria	Imprópria
155	Praia de Paripueira, Av. Beira Mar, lado esquerdo, ± 900m da rua principal de acesso			Paripueira	Própria	Própria	Própria	Própria
160	Praia de Sonho Verde, Av. principal			Paripueira	Própria	Própria	Própria	Própria
161	Praia de Barra de Santo Antônio - Entrada do Loteamento Tabuba			Barra de Santo Antônio	Própria	Própria	Própria	Própria
162	Praia de Maré Mansa			Barra de Santo Antônio	Própria	Própria	Própria	Própria
163	Praia de Barra de Camaragibe, no começo da Rua Beira Mar			Passo de Camaragibe	Imprópria	Imprópria	Imprópria	Própria
164	Praia de São Miguel dos Milagres, em frente à rua principal			São Miguel dos Milagres	Própria	Própria	Própria	Própria
164,1	Praia de Porto da Rua, em frente à rua principal			São Miguel dos Milagres	Própria	Própria	Própria	Própria
164,2	Praia de Porto de Pedras, em frente à rua principal			Porto de Pedras	Imprópria	Imprópria	Própria	Própria
165	Praia de Japaratinga, em frente à Av. principal			Japaratinga	Própria	Própria	Própria	Própria
170	Praia de Japaratinga, em frente à Rua Amaro Calaça Wanderley			Japaratinga	Própria	Própria	Própria	Imprópria
175	Praia de Maragogi, em frente à foz do Rio Salgado			Maragogi	Imprópria	Imprópria	Imprópria	Própria
180	Praia de Maragogi, em frente à Escola Manoel M. Costa			Maragogi	Própria	Própria	Própria	Imprópria
185	Praia de Maragogi, foz do Rio Maragogi			Maragogi	Imprópria	Imprópria	Imprópria	Imprópria
190	Praia de Maragogi, Av. Beira Mar, ± 500m do início da orla			Maragogi	Imprópria	Imprópria	Imprópria	Imprópria
195	Praia de Maragogi, em frente à Praça Multieventos			Maragogi	Imprópria	Imprópria	Imprópria	Imprópria
200	Praia de Maragogi, em frente à Rua N. S. da Guia - Barra Grande			Maragogi	Imprópria	Imprópria	Própria	Imprópria
215	Praia de Maragogi, em frente à foz do Rio Persinunga			Maragogi	Imprópria	Imprópria	Imprópria	Imprópria
220	Praia do Gunga, no braço do mar, lado esquerdo - Roteiro			Roteiro	Própria	Própria	Própria	Própria
230	Praia do Gunga, em frente ao mar, lado direito - Roteiro			Roteiro	Própria	Própria	Própria	Própria
240	Praia de Lagoa Azeda, no começo da Rua Antenor Nunes			Jequiá da Praia	Própria	Própria	Própria	Própria
250	Praia de Duas Barras, em frente à foz do Rio Jequiá			Jequiá da Praia	Própria	Própria	Própria	Própria
260	Praia de Duas Barras, em frente ao mar			Jequiá da Praia	Própria	Própria	Própria	Própria
270	Praia de Lagoa do Pau, em frente à Barraca Carraspana			Coruripe	Própria	Própria	Própria	Própria
280	Praia do Pontal do Coruripe, em frente ao Farol			Coruripe	Própria	Própria	Própria	Própria
290	Praia do Mial de Cima, na rua da praia			Coruripe	Própria	Própria	Própria	Própria
300	Praia de Mial de Baixo, Rua Manoel da Cruz			Coruripe	Própria	Própria	Própria	Própria
310	Praia de Feliz Deserto, em frente à rua de acesso principal			Feliz Deserto	Própria	Própria	Própria	Própria
320	Praia do Pontal do Peba, em frente à rua de acesso principal			Piaçabuçu	Própria	Própria	Própria	Própria



RESULTADO DE ENSAIOS ANALÍTICOS/BALNEABILIDADE DAS PRAIAS DE ALAGOAS - REAB								
				Nº / Ano:	037/2007	038/2007	039/2007	040/2007
COD.	PONTO DE COLETA	LAT	LONG	MUNICÍPIO	CATEGORIA			
Praias do Litoral								
Chuva nas últimas 24h?					Não	Não	Não	Não
Data da coleta:					07 e 08/10/07	14 e 15/10/07	21 e 22/10/07	29 e 30/10/07
5	Praia de Atalaia, em frente à rua principal			Barra de São Miguel	Imprópria	Imprópria	Imprópria	Imprópria
10	Praia da Barra de São Miguel, em frente à Rua Edson Frasão			Barra de São Miguel	Própria	Própria	Própria	Própria
15	Praia do Francês/ Av. Verdes Mares, interseção com a Rua Massunim			Marechal Deodoro	Própria	Própria	Própria	Própria
16	Praia do Francês/Av. Verdes Mares, interseção com a Rua Arrecifes			Marechal Deodoro	Própria	Própria	Própria	Própria
17	Praia do Saco, em frente à rua principal			Marechal Deodoro	Imprópria	Própria	Própria	Própria
20	Praia do Pontal da Barra/Av. Assis Chateaubriand, ± 200m ao norte do DETRAN			Maceió	Imprópria	Imprópria	Própria	Própria
22	Praia do Pontal da Barra/Av. Assis Chateaubriand, ± 500m ao sul do Emissário da BRASKEM			Maceió	Imprópria	Imprópria	Própria	Própria
30	Praia do Pontal da Barra/Av. Assis Chateaubriand, ± 500m ao sul do Emissário de CASAL			Maceió	Imprópria	Imprópria	Própria	Própria
35	Praia do Pontal da Barra/Av. Assis Chateaubriand, ± 500m ao norte do Emissário de CASAL			Maceió	Imprópria	Imprópria	Imprópria	Imprópria
37	Praia da Avenida/Av. Assis Chateaubriand, interseção com a Rua Dias Cabral			Maceió	Imprópria	Imprópria	Imprópria	Imprópria
40	Praia da Avenida/Av. Assis Chateaubriand, interseção com a Rua Barão de Anadia			Maceió	Imprópria	Imprópria	Imprópria	Imprópria
51	Praia de Pajuçara/Av. Dr. Antônio Gouveia, interseção com a Rua João Carneiro			Maceió	Própria	Própria	Própria	Própria
52	Praia de Pajuçara/Av. Dr. Antônio Gouveia, interseção com a Rua Júlio Flech Ribeiro			Maceió	Imprópria	Imprópria	Imprópria	Imprópria
61	Praia de Ponta Verde/Av. Sílvio Carlos Viana, interseção com a Rua Prof. Higia Vasconcelos			Maceió	Própria	Própria	Própria	Própria
71	Praia de Ponta Verde/Av. Álvaro Otacílio, entre as ruas General Dr. João Saleiro Pitão e Dr. Rubens Canuto			Maceió	Própria	Própria	Própria	Própria
81	Praia de Jatiúca/Av. Álvaro Otacílio, entre as Avenidas Antônio de Barros e Emp. Carlos da Silva Nogueira			Maceió	Imprópria	Imprópria	Imprópria	Imprópria
95	Praia de Cruz das Almas/ Av. Brigadeiro Eustáquio Gomes, entre as Ruas Mascarenhas de Brito e Padre Luiz Américo Galvão			Maceió	Própria	Própria	Própria	Própria
106	Praia de Cruz das Almas/ Av. Brigadeiro Eustáquio Gomes, entre as Ruas Padre Luiz Américo Galvão e Mauro Machado Costa			Maceió	Imprópria	Imprópria	Imprópria	Imprópria
116	Praia de Cruz das Almas/ Av. Brigadeiro Eustáquio Gomes, entre as Ruas Mauro Machado Costa e Sen. Ezequias da Rocha			Maceió	Própria	Própria	Própria	Própria
120	Praia de Jacarecica, em frente à Rua "A"			Maceió	Imprópria	Imprópria	Própria	Própria
125	Praia de Guaxuma, em frente à entrada principal de acesso			Maceió	Própria	Própria	Própria	Própria
130	Praia de Garça Torta, rua principal perpendicular à Rua São Pedro			Maceió	Própria	Própria	Própria	Própria
140	Praia do Mirante, em frente à rua principal de acesso			Maceió	Própria	Própria	Própria	Própria
145	Praia de Ipióca - Em frente à rua principal de acesso			Maceió	Própria	Própria	Própria	Própria
150	Praia de Paripueira, Av. Beira Mar, lado direito, ± 250m da rua principal de acesso			Paripueira	Imprópria	Imprópria	Própria	Própria
155	Praia de Paripueira, Av. Beira Mar, lado esquerdo, ± 900m da rua principal de acesso			Paripueira	Própria	Própria	Própria	Própria
160	Praia de Sonho Verde, Av. principal			Paripueira	Própria	Própria	Própria	Própria
161	Praia de Barra de Santo Antônio - Entrada do Loteamento Tabuba			Barra de Santo Antônio	Própria	Própria	Própria	Própria
162	Praia de Maré Mansa			Barra de Santo Antônio	Própria	Própria	Própria	Própria
163	Praia de Barra de Camaragibe, no começo da Rua Beira Mar			Passo de Camaragibe	Imprópria	Imprópria	Própria	Própria
164	Praia de São Miguel dos Milagres, em frente à rua principal			São Miguel dos Milagres	Própria	Própria	Própria	Própria
164.1	Praia de Porto da Rua, em frente à rua principal			São Miguel dos Milagres	Própria	Própria	Própria	Própria
164.2	Praia de Porto de Pedras, em frente à rua principal			Porto de Pedras	Imprópria	Imprópria	Própria	Própria
165	Praia de Japaratinga, em frente à Av. principal			Japaratinga	Própria	Própria	Própria	Própria
170	Praia de Japaratinga, em frente à Rua Amaro Calça Wanderley			Japaratinga	Imprópria	Imprópria	Imprópria	Imprópria
175	Praia de Maragogi, em frente à foz do Rio Salgado			Maragogi	Imprópria	Imprópria	Imprópria	Imprópria
180	Praia de Maragogi, em frente à Escola Manoel M. Costa			Maragogi	Própria	Própria	Própria	Própria
185	Praia de Maragogi, foz do Rio Maragogi			Maragogi	Imprópria	Imprópria	Imprópria	Imprópria
190	Praia de Maragogi, Av. Beira Mar, ± 500m do início da orla			Maragogi	Própria	Própria	Própria	Própria
195	Praia de Maragogi, em frente à Praça Multieventos			Maragogi	Imprópria	Imprópria	Imprópria	Própria
200	Praia de Maragogi, em frente à Rua N. S. da Guia - Barra Grande			Maragogi	Própria	Própria	Própria	Própria
215	Praia de Maragogi, em frente à foz do Rio Persinunga			Maragogi	Imprópria	Imprópria	Imprópria	Imprópria
220	Praia do Gunga, no braço do mar, lado esquerdo - Roteiro			Barra de São Miguel	Própria	Própria	Própria	Própria
230	Praia do Gunga, em frente ao mar, lado direito - Roteiro			Barra de São Miguel	Própria	Própria	Própria	Própria
240	Praia de Lagoa Azeda, no começo da Rua Antenor Nunes			Jequiá da Praia	Própria	Própria	Própria	Própria
250	Praia de Duas Barras, em frente à foz do Rio Jequiá			Jequiá da Praia	Imprópria	Imprópria	Própria	Própria
260	Praia de Duas Barras, em frente ao mar			Jequiá da Praia	Imprópria	Imprópria	Própria	Própria
270	Praia de Lagoa do Pau, em frente à Barraca Carraspana			Coruripe	Própria	Própria	Própria	Própria
280	Praia do Pontal do Coruripe, em frente ao Farol			Coruripe	Imprópria	Imprópria	Imprópria	Imprópria
290	Praia de Mial de Cima, na rua da praia			Coruripe	Própria	Própria	Própria	Própria
300	Praia de Mial de Baixo, Rua Manoel da Cruz			Coruripe	Própria	Própria	Própria	Própria
310	Praia de Feliz Deserto, em frente à rua de acesso principal			Feliz Deserto	Própria	Própria	Própria	Própria
320	Praia do Pontal do Peba, em frente à rua de acesso principal			Plaçabuçu	Própria	Própria	Própria	Própria



RESULTADO DE ENSAIOS ANALÍTICOS/BALNEABILIDADE DAS PRAIAS DE ALAGOAS - REAB							
COD.	PONTO DE COLETA	LAT.	LONG.	MUNICÍPIO	Nº / Ano:		
					041/2007	042/2007	044/2007
Praias do Litoral							
Chuva nas últimas 24h?					Não	Não	Não
Data da coleta:					04 e 05/11/07	11 e 12/11/07	27 e 28/11/07
5	Praia de Atalaia, em frente à rua principal			Barra de São Miguel	Imprópria	Própria	Imprópria
20	Praia da Barra de São Miguel, em frente à Rua Edson Frascão			Barra de São Miguel	Própria	Imprópria	Própria
55	Praia do Francês/ Av. Verdes Mares, interseção com a Rua Massunim			Marechal Deodoro	Própria	Própria	Própria
36	Praia do Francês/Av. Verdes Mares, interseção com a Rua Arrecifes			Marechal Deodoro	Própria	Imprópria	Própria
17	Praia do Saco, em frente à rua principal			Marechal Deodoro	Própria	Imprópria	Própria
20	Praia do Pontal da Barra/Av. Assis Chateaubriand, ± 200m ao norte do DETRAN			Maceió	Própria	Própria	Própria
22	Praia do Pontal da Barra/Av. Assis Chateaubriand, ± 500m ao sul do Emissário da BRASKEM			Maceió	Própria	Própria	Própria
30	Praia do Pontal da Barra/Av. Assis Chateaubriand, ± 500m ao sul do Emissário da CASAL			Maceió	Própria	Própria	Própria
35	Praia do Pontal da Barra/Av. Assis Chateaubriand, ± 500m ao norte do Emissário da CASAL			Maceió	Imprópria	Imprópria	Imprópria
37	Praia da Avenida/Av. Assis Chateaubriand, interseção com a Rua Dias Cabral			Maceió	Própria	Imprópria	Imprópria
40	Praia da Avenida/Av. Assis Chateaubriand, interseção com a Rua Beirão de Anadia			Maceió	Imprópria	Imprópria	Imprópria
51	Praia de Pajuçara/Av. Dr. Antônio Gouveia, interseção com a Rua João Carneiro			Maceió	Própria	Própria	Própria
52	Praia de Pajuçara/Av. Dr. Antônio Gouveia, interseção com a Rua Júlio Mech Rho			Maceió	Imprópria	Imprópria	Própria
61	Praia de Ponta Verde/Av. Sílvio Carlos Viana, interseção com a Rua Prof. Hígia Vasconcelos			Maceió	Própria	Imprópria	Imprópria
71	Praia de Ponta Verde/Av. Álvaro Otacílio, entre as ruas General Dr. João Saleiro Pitão e Dr. Rubens Canuto			Maceió	Própria	Própria	Imprópria
81	Praia de Jatiúca/Av. Álvaro Otacílio, entre as Avenidas Antônio de Barros e Emp. Carlos da Silva Nogueira			Maceió	Imprópria	Imprópria	Imprópria
95	Praia de Cruz das Almas/ Av. Brigadeiro Eustáquio Gomes, entre as Ruas Mascarenhas de Brito e Padre Luiz Américo Galvão			Maceió	Própria	Própria	Imprópria
100	Praia de Cruz das Almas/ Av. Brigadeiro Eustáquio Gomes, entre as Ruas Padre Luiz Américo Galvão e Mauro Machado Costa			Maceió	Imprópria	Imprópria	Imprópria
116	Praia de Cruz das Almas/ Av. Brigadeiro Eustáquio Gomes, entre as Ruas Mauro Machado Costa e Sen. Ezequias da Rocha			Maceió	Própria	Própria	Própria
120	Praia de Jacarecica, em frente à Rua "A"			Maceió	Própria	Própria	Própria
125	Praia de Guaxuma, em frente à entrada principal de acesso			Maceió	Própria	Própria	Própria
130	Praia de Garça Torta, rua principal perpendicular à Rua São Pedro			Maceió	Própria	Própria	Própria
140	Praia do Mirante, em frente à rua principal de acesso			Maceió	Própria	Própria	Própria
145	Praia de Ipióca - Em frente à rua principal de acesso			Maceió	Própria	Própria	Própria
150	Praia de Paripueira, Av. Beira Mar, lado direito, ± 250m da rua principal de acesso			Paripueira	Própria	Própria	Própria
155	Praia de Paripueira, Av. Beira Mar, lado esquerdo, ± 900m da rua principal de acesso			Paripueira	Própria	Própria	Própria
160	Praia de Sanho Verde, Av. principal			Paripueira	Própria	Própria	Própria
161	Praia de Barra de Santo Antônio - Entrada do Loteamento Tabuba			Barra de Santo Antônio	Própria	Própria	Própria
162	Praia de Maré Mansa			Barra de Santo Antônio	Própria	Própria	Própria
163	Praia de Barra de Camaragibe, no começo da Rua Beira Mar			Passo de Camaragibe	Própria	Própria	Própria
164	Praia de São Miguel dos Milagres, em frente à rua principal			São Miguel dos Milagres	Própria	Própria	Própria
164,1	Praia de Porto da Rua, em frente à rua principal			São Miguel dos Milagres	Própria	Própria	Própria
164,2	Praia de Porto de Pedras, em frente à rua principal			Porto de Pedras	Própria	Própria	Própria
165	Praia de Japaratinga, em frente à Av. principal			Japaratinga	Própria	Própria	Própria
170	Praia de Japaratinga, em frente à Rua Amaro Calaça Wanderley			Japaratinga	Imprópria	Própria	Própria
175	Praia de Maragogi, em frente à foz do Rio Salgado			Maragogi	Imprópria	Imprópria	Imprópria
180	Praia de Maragogi, em frente à Escola Manoel M. Costa			Maragogi	Própria	Própria	Própria
185	Praia de Maragogi, foz do Rio Maragogi			Maragogi	Imprópria	Imprópria	Imprópria
190	Praia de Maragogi, Av. Beira Mar, ± 500m do início da orla			Maragogi	Própria	Própria	Própria
195	Praia de Maragogi, em frente à Praça Multieventos			Maragogi	Própria	Imprópria	Imprópria
200	Praia de Maragogi, em frente à Rua N. S. da Guia - Barra Grande			Maragogi	Própria	Própria	Própria
215	Praia de Maragogi, em frente à foz do Rio Persinunga			Maragogi	Imprópria	Imprópria	Imprópria
220	Praia do Gunga, no braço do mar, lado esquerdo - Roteiro			Roteiro	Própria	Própria	Própria
230	Praia do Gunga, em frente ao mar, lado direito - Roteiro			Roteiro	Própria	Própria	Própria
240	Praia de Lagoa Azeda, no começo da Rua Antenor Nunes			Jequiá da Praia	Própria	Imprópria	Própria
250	Praia de Duas Barras, em frente à foz do Rio Jequiá			Jequiá da Praia	Própria	Própria	Própria
260	Praia de Duas Barras, em frente ao mar			Jequiá da Praia	Própria	Própria	Própria
270	Praia de Lagoa do Pau, em frente à Barraca Carraspana			Coruripe	Própria	Própria	Própria
280	Praia do Pontal do Coruripe, em frente ao Farol			Coruripe	Imprópria	Imprópria	Própria
290	Praia de Miaí de Cima, na rua da praia			Coruripe	Própria	Própria	Própria
300	Praia de Miaí de Baixo, Rua Manoel da Cruz			Coruripe	Própria	Própria	Própria
310	Praia de Feliz Deserto, em frente à rua de acesso principal			Feliz Deserto	Imprópria	Própria	Própria
320	Praia do Pontal do Peba, em frente à rua de acesso principal			Piaçabuçu	Própria	Própria	Própria
Obs	Ausência da folha de registro nº 43.						



RESULTADO DE ENSAIOS ANALÍTICOS/BALNEABILIDADE DAS PRAIAS DE ALAGOAS - REAB							
				Nº / Ano:	045/2007	046/2007	047/2007
COD.	PONTO DE COLETA	LAT	LONG	MUNICIPIO	CATEGORIA		
Praias do Litoral							
Chuva nas últimas 24h7					Não	Não	Não
Data da coleta:					04 e 05/12/07	11 e 12/12/07	18 e 19/12/07
5	Praia de Atalaia, em frente à rua principal			Barra de São Miguel	Imprópria	Imprópria	Imprópria
10	Praia da Barra de São Miguel, em frente à Rua Edson Frasão			Barra de São Miguel	Própria	Imprópria	Própria
15	Praia do Francês/ Av. Verdes Mares, interseção com a Rua Massunim			Marechal Deodoro	Própria	Própria	Própria
16	Praia do Francês/Av. Verdes Mares, interseção com a Rua Arrecifes			Marechal Deodoro	Própria	Própria	Própria
17	Praia do Saco, em frente à rua principal			Marechal Deodoro	Própria	Imprópria	Própria
20	Praia do Pontal da Barra/Av. Assis Chateaubriand, ± 200m ao norte do DETRAN			Maceió	Própria	Própria	Própria
22	Praia do Pontal da Barra/Av. Assis Chateaubriand, ± 500m ao sul do Emissário da BRASLEM			Maceió	Própria	Própria	Própria
30	Praia do Pontal da Barra/Av. Assis Chateaubriand, ± 500m ao sul do Emissário da CASAL			Maceió	Própria	Própria	Própria
35	Praia do Pontal da Barra/Av. Assis Chateaubriand, ± 500m ao norte do Emissário da CASAL			Maceió	Própria	Imprópria	Imprópria
37	Praia da Avenida/Av. Assis Chateaubriand, interseção com a Rua Dias Cabral			Maceió	Própria	Imprópria	Imprópria
40	Praia da Avenida/Av. Assis Chateaubriand, interseção com a Rua Barão de Anadia			Maceió	Imprópria	Imprópria	Imprópria
51	Praia de Pajuçara/Av. Dr. Antônio Gouveia, interseção com a Rua João Carneiro			Maceió	Própria	Própria	Própria
52	Praia de Pajuçara/Av. Dr. Antônio Gouveia, interseção com a Rua Júlio Plech Filho			Maceió	Própria	Imprópria	Própria
61	Praia de Ponta Verde/Av. Sílvia Carlos Viana, interseção com a Rua Prof. Higia Vasconcelos			Maceió	Imprópria	Imprópria	Própria
71	Praia de Ponta Verde/Av. Álvaro Otacílio, entre as ruas General Dr. João Saleiro Pitão e Dr. Rubens Canuto			Maceió	Própria	Própria	Própria
81	Praia de Jatiúca/Av. Álvaro Otacílio, entre as Avenidas Antônio de Barros e Emp. Carlos da Silva Nogueira			Maceió	Imprópria	Imprópria	Imprópria
95	Praia de Cruz das Almas/ Av. Brigadeiro Eustáquio Gomes, entre as Ruas Mascarenhas de Brito e Padre Luiz Américo Galvão			Maceió	Própria	Imprópria	Imprópria
106	Praia de Cruz das Almas/ Av. Brigadeiro Eustáquio Gomes, entre as Ruas Padre Luiz Américo Galvão e Mauro Machado Costa			Maceió	Própria	Própria	Própria
116	Praia de Cruz das Almas/ Av. Brigadeiro Eustáquio Gomes, entre as Ruas Mauro Machado Costa e Sen. Ezequias da Rocha			Maceió	Própria	Própria	Própria
120	Praia de Jacarecica, em frente à Rua "A"			Maceió	Própria	Própria	Própria
125	Praia de Guaxuma, em frente à entrada principal de acesso			Maceió	Própria	Própria	Imprópria
130	Praia de Garça Torta, rua principal perpendicular à Rua São Pedro			Maceió	Própria	Própria	Própria
140	Praia do Mirante, em frente à rua principal de acesso			Maceió	Própria	Própria	Própria
145	Praia de Ipióca - Em frente à rua principal de acesso			Maceió	Própria	Própria	Própria
150	Praia de Paripueira, Av. Beira Mar, lado direito, ± 250m da rua principal de acesso			Paripueira	Própria	Própria	Própria
155	Praia de Paripueira, Av. Beira Mar, lado esquerdo, ± 900m da rua principal de acesso			Paripueira	Própria	Própria	Própria
160	Praia de Sonho Verde, Av. principal			Paripueira	Própria	Própria	Própria
161	Praia de Barra de Santo Antônio - Entrada do Loteamento Tabuba			Barra de Santo Antônio	Própria	Própria	Própria
162	Praia de Maré Mansa			Barra de Santo Antônio	Própria	Própria	Própria
163	Praia de Barra de Camaragibe, no começo da Rua Beira Mar			Passo de Camaragibe	Própria	Própria	Própria
164	Praia de São Miguel dos Milagres, em frente à rua principal			São Miguel dos Milagres	Própria	Própria	Própria
164.1	Praia de Porto da Rua, em frente à rua principal			São Miguel dos Milagres	Própria	Própria	Própria
164.2	Praia de Porto de Pedras, em frente à rua principal			Porto de Pedras	Própria	Própria	Própria
165	Praia de Japaratinga, em frente à Av. principal			Japaratinga	Própria	Própria	Própria
170	Praia de Japaratinga, em frente à Rua Amaro Calaça Wanderley			Japaratinga	Própria	Própria	Própria
175	Praia de Maragogi, em frente à foz do Rio Salgado			Maragogi	Imprópria	Imprópria	Imprópria
180	Praia de Maragogi, em frente à Escola Manoel M. Costa			Maragogi	Própria	Própria	Própria
185	Praia de Maragogi, foz do Rio Maragogi			Maragogi	Imprópria	Imprópria	Imprópria
190	Praia de Maragogi, Av. Beira Mar, ± 500m do início da orla			Maragogi	Imprópria	Imprópria	Própria
195	Praia de Maragogi, em frente à Praça Multieventos			Maragogi	Imprópria	Imprópria	Imprópria
200	Praia de Maragogi, em frente à Rua N. S. da Guia - Barra Grande			Maragogi	Própria	Imprópria	Própria
215	Praia de Maragogi, em frente à foz do Rio Persinunga			Maragogi	Imprópria	Imprópria	Imprópria
220	Praia do Gunga, no braço do mar, lado esquerdo - Roteiro			Roteiro	Própria	Própria	Própria
230	Praia do Gunga, em frente ao mar, lado direito - Roteiro			Roteiro	Própria	Própria	Própria
240	Praia de Lagoa Azeda, no começo da Rua Antenor Nunes			Jequiá da Praia	Própria	Própria	Própria
250	Praia de Duas Barras, em frente à foz do Rio Jequiá			Jequiá da Praia	Própria	Própria	Imprópria
260	Praia de Duas Barras, em frente ao mar			Jequiá da Praia	Própria	Própria	Própria
270	Praia de Lagoa do Pau, em frente à Barraca Carraspana			Coruripe	Própria	Própria	Própria
280	Praia do Pontal do Coruripe, em frente ao Farol			Coruripe	Própria	Própria	Própria
290	Praia de Miaí de Cima, na rua da praia			Coruripe	Própria	Própria	Própria
300	Praia de Miaí de Baixo, Rua Manoel da Cruz			Coruripe	Própria	Própria	Própria
310	Praia de Feliz Deserto, em frente à rua de acesso principal			Feliz Deserto	Própria	Própria	Própria
320	Praia do Pontal do Peba, em frente à rua de acesso principal			Piaçabuçu	Própria	Própria	Própria





RESULTADO DE ENSAIOS ANALÍTICOS/BALNEABILIDADE DAS PRAIAS DE ALAGOAS - REAB									
COD.	PONTO DE COLETA	LAT	LONG	MUNICÍPIO	Nº / Ano:	001/2008	002/2008	003/2008	004/2008
					CATEGORIA				
Praias do Litoral									
					Chuva nas últimas 24h?	Não	Não	Não	Não
					Data da coleta:	08 e 09/01/08	15 e 16/01/08	22 e 23/01/08	29 e 30/01/08
5	Praia de Atalaia, em frente à rua principal			Barra de São Miguel	Imprópria	Imprópria	Imprópria	Imprópria	
10	Praia da Barra de São Miguel, em frente à Rua Edson Frascão			Barra de São Miguel	Própria	Própria	Imprópria	Própria	
15	Praia do Francês/ Av. Verdes Mares, interseção com a Rua Massurim			Marechal Deodoro	Própria	Própria	Própria	Própria	
16	Praia do Francês/Av. Verdes Mares, interseção com a Rua Arrecifes			Marechal Deodoro	Própria	Própria	Própria	Própria	
17	Praia do Saco, em frente à rua principal			Marechal Deodoro	Própria	Própria	Própria	Própria	
20	Praia do Pontal da Barra/Av. Assis Chateaubriand, ± 200m ao norte do DETRAN			Maceió	Imprópria	Própria	Própria	Própria	
22	Praia do Pontal da Barra/Av. Assis Chateaubriand, ± 500m ao sul do Emissário da BRASKEM			Maceió	Imprópria	Própria	Imprópria	Imprópria	
30	Praia do Pontal da Barra/Av. Assis Chateaubriand, ± 500m ao sul do Emissário da CASAL			Maceió	Imprópria	Imprópria	Imprópria	Imprópria	
35	Praia do Pontal da Barra/Av. Assis Chateaubriand, ± 500m ao norte do Emissário da CASAL			Maceió	Imprópria	Imprópria	Imprópria	Imprópria	
37	Praia da Avenida/Av. Assis Chateaubriand, interseção com a Rua Dias Cabral			Maceió	Imprópria	Imprópria	Imprópria	Imprópria	
40	Praia da Avenida/Av. Assis Chateaubriand, interseção com a Rua Barão de Anadia			Maceió	Imprópria	Imprópria	Imprópria	Imprópria	
51	Praia de Pajuçara/Av. Dr. Antônio Gouveia, interseção com a Rua João Carneiro			Maceió	Própria	Própria	Própria	Própria	
52	Praia de Pajuçara/Av. Dr. Antônio Gouveia, interseção com a Rua Júlio Plech Filho			Maceió	Própria	Imprópria	Própria	Própria	
61	Praia de Ponta Verde/Av. Sílvia Carlos Viana, interseção com a Rua Profª. Hígia Vasconcelos			Maceió	Própria	Própria	Própria	Própria	
71	Praia de Ponta Verde/Av. Álvaro Otacílio, entre as ruas General Dr. João Saleiro Pitão e Dr. Rubens Canuto			Maceió	Imprópria	Própria	Própria	Própria	
81	Praia de Jatiúca/Av. Álvaro Otacílio, entre as Avenidas Antônio de Barros e Emp. Carlos da Silva Nogueira			Maceió	Própria	Própria	Imprópria	Imprópria	
95	Praia de Cruz das Almas/ Av. Brigadeiro Eustáquio Gomes, entre as Ruas Mascarenhas de Brito e Padre Luiz Américo Galvão			Maceió	Própria	Própria	Própria	Imprópria	
106	Praia de Cruz das Almas/ Av. Brigadeiro Eustáquio Gomes, entre as Ruas Padre Luiz Américo Galvão e Mauro Machado Costa			Maceió	Própria	Própria	Própria	Própria	
116	Praia de Cruz das Almas/ Av. Brigadeiro Eustáquio Gomes, entre as Ruas Mauro Machado Costa e Sen. Ezequias da Rocha			Maceió	Própria	Própria	Própria	Própria	
120	Praia de Jacarecica, em frente à Rua "A"			Maceió	Própria	Própria	Própria	Própria	
125	Praia de Guaxuma, em frente à entrada principal de acesso			Maceió	Própria	Própria	Própria	Própria	
130	Praia de Garça Torta, rua principal perpendicular à Rua São Pedro			Maceió	Imprópria	Imprópria	Própria	Própria	
140	Praia do Mirante, em frente à rua principal de acesso			Maceió	Própria	Própria	Própria	Própria	
145	Praia de Ipióca - Em frente à rua principal de acesso			Maceió	Própria	Própria	Própria	Própria	
150	Praia de Paripueira, Av. Beira Mar, lado direito, ± 250m da rua principal de acesso			Paripueira	Própria	Própria	Própria	Própria	
155	Praia de Paripueira, Av. Beira Mar, lado esquerdo, ± 900m da rua principal de acesso			Paripueira	Própria	Imprópria	Própria	Própria	
160	Praia de Sonho Verde, Av. principal			Paripueira	Própria	Própria	Própria	Própria	
161	Praia do Barra de Santo Antônio - Entrada do Loteamento Tabuba			Barra de Santo Antônio	Própria	Própria	Própria	Própria	
162	Praia do Maré Mansa			Barra de Santo Antônio	Própria	Própria	Própria	Própria	
163	Praia de Barra de Camaragibe, no começo da Rua Beira Mar			Passo de Camaragibe	Própria	Imprópria	Própria	Própria	
164	Praia de São Miguel dos Milagres, em frente à rua principal			São Miguel dos Milagres	Própria	Própria	Própria	Própria	
164,1	Praia de Porto da Rua, em frente à rua principal			São Miguel dos Milagres	Própria	Própria	Própria	Própria	
164,2	Praia de Porto de Pedras, em frente à rua principal			Porto de Pedras	Própria	Própria	Própria	Própria	
165	Praia de Japaratinga, em frente à Av. principal			Japaratinga	Própria	Própria	Própria	Própria	
170	Praia de Japaratinga, em frente à Rua Amaro Calaça Wanderley			Japaratinga	Própria	Própria	Própria	Própria	
175	Praia de Maragogi, em frente à foz do Rio Salgado			Maragogi	Imprópria	Imprópria	Imprópria	Imprópria	
180	Praia de Maragogi, em frente à Escola Manoel M. Costa			Maragogi	Própria	Própria	Própria	Própria	
185	Praia de Maragogi, foz do Rio Maragogi			Maragogi	Própria	Própria	Imprópria	Imprópria	
190	Praia de Maragogi, Av. Beira Mar, ± 500m do início da orla			Maragogi	Própria	Própria	Própria	Própria	
195	Praia de Maragogi, em frente à Praça Multieventos			Maragogi	Própria	Imprópria	Imprópria	Imprópria	
200	Praia de Maragogi, em frente à Rua N. S. da Guia - Barra Grande			Maragogi	Própria	Própria	Própria	Própria	
215	Praia de Maragogi, em frente à foz do Rio Persinunga			Maragogi	Imprópria	Imprópria	Imprópria	Imprópria	
220	Praia do Gunga, no braço do mar, lado esquerdo - Roteiro			Roteiro	Própria	Própria	Própria	Própria	
230	Praia do Gunga, em frente ao mar, lado direito - Roteiro			Roteiro	Própria	Própria	Própria	Própria	
240	Praia de Lagoa Azeda, no começo da Rua Antenor Nunes			Jequiá da Praia	Própria	Própria	Própria	Própria	
250	Praia de Duas Barras, em frente à foz do Rio Jequiá			Jequiá da Praia	Própria	Imprópria	Imprópria	Imprópria	
260	Praia de Duas Barras, em frente ao mar			Jequiá da Praia	Própria	Própria	Própria	Própria	
270	Praia de Lagoa do Pau, em frente à Barraca Carraspana			Conuripe	Própria	Própria	Própria	Própria	
280	Praia do Pontal do Conuripe, em frente ao Farol			Conuripe	Própria	Própria	Própria	Própria	
290	Praia de Miai de Cima, na rua da praia			Conuripe	Própria	Própria	Própria	Própria	
300	Praia de Miai de Baixo, Rua Manoel da Cruz			Conuripe	Própria	Própria	Própria	Própria	
310	Praia de Feliz Deserto, em frente à rua de acesso principal			Feliz Deserto	Própria	Própria	Própria	Própria	
320	Praia do Pontal do Peba, em frente à rua de acesso principal			Piaçabuçu	Própria	Própria	Própria	Própria	



RESULTADO DE ENSAIOS ANALÍTICOS/BALNEABILIDADE DAS PRAIAS DE ALAGOAS - REAB							
				Nº / Ano:	005/2008	006/2008	007/2008
COD.	PONTO DE COLETA	LAT	LONG	MUNICIPIO	CATEGORIA		
Praias do Litoral							
Chuva no litoral nas últimas 24h?					Não	Não	Não
Data da coleta:					12 e 13/02/08	19 e 20/02/08	26 e 27/02/08
5	Praia de Atalaia, em frente à rua principal			Barra de São Miguel	Imprópria	Imprópria	Imprópria
10	Praia da Barra de São Miguel, em frente à Rua Edson Frascão			Barra de São Miguel	Própria	Própria	Própria
15	Praia do Francês/ Av. Verdes Mares, interseção com a Rua Massunim			Marechal Deodoro	Própria	Própria	Própria
16	Praia do Francês/Av. Verdes Mares, interseção com a Rua Arrecifes			Marechal Deodoro	Própria	Própria	Própria
17	Praia do Saco, em frente à rua principal			Marechal Deodoro	Própria	Própria	Própria
20	Praia do Pontal da Barra/Av. Assis Chateaubriand, ± 200m ao norte do DETRAN			Maceió	Imprópria	Própria	Própria
22	Praia do Pontal da Barra/Av. Assis Chateaubriand, ± 500m ao sul do Emissário da BRASKEM			Maceió	Imprópria	Imprópria	Própria
30	Praia do Pontal da Barra/Av. Assis Chateaubriand, ± 500m ao sul do Emissário da CASAL			Maceió	Imprópria	Imprópria	Imprópria
35	Praia do Pontal da Barra/Av. Assis Chateaubriand, ± 500m ao norte do Emissário da CASAL			Maceió	Imprópria	Imprópria	Imprópria
37	Praia da Avenida/Av. Assis Chateaubriand, interseção com a Rua Dias Cabral			Maceió	Imprópria	Imprópria	Imprópria
40	Praia da Avenida/Av. Assis Chateaubriand, interseção com a Rua Barão de Anadia			Maceió	Imprópria	Imprópria	Imprópria
51	Praia de Pajuçara/Av. Dr. Antônio Gouveia, interseção com a Rua João Carneiro			Maceió	Própria	Própria	Própria
52	Praia de Pajuçara/Av. Dr. Antônio Gouveia, interseção com a Rua Júlio Plech Filho			Maceió	Própria	Própria	Própria
61	Praia de Ponta Verde/Av. Sílvio Carlos Viana, interseção com a Rua Profª. Hígia Vasconcelos			Maceió	Própria	Própria	Própria
71	Praia de Ponta Verde/Av. Álvaro Otacilio, entre as ruas General Dr. João Saleiro PITÃO e Dr. Rubens Canuto			Maceió	Imprópria	Própria	Imprópria
81	Praia de Iatúca/Av. Álvaro Otacilio, entre as Avenidas Antônio de Barros e Emp. Carlos da Silva Nogueira			Maceió	Imprópria	Imprópria	Imprópria
95	Praia de Cruz das Almas/ Av. Brigadeiro Eustáquio Gomes, entre as Ruas Mascarenhas de Brito e Padre Luiz Américo Galvão			Maceió	Imprópria	Imprópria	Imprópria
106	Praia de Cruz das Almas/ Av. Brigadeiro Eustáquio Gomes, entre as Ruas Padre Luiz Américo Galvão e Mauro Machado Costa			Maceió	Própria	Própria	Própria
116	Praia de Cruz das Almas/ Av. Brigadeiro Eustáquio Gomes, entre as Ruas Mauro Machado Costa e Sen. Ezequias da Rocha			Maceió	Própria	Própria	Própria
120	Praia de Jacarecica, em frente à Rua "A"			Maceió	Própria	Própria	Própria
125	Praia de Guaxuma, em frente à entrada principal de acesso			Maceió	Imprópria	Própria	Própria
130	Praia de Garça Torta, rua principal perpendicular à Rua São Pedro			Maceió	Imprópria	Própria	Própria
140	Praia do Mirante, em frente à rua principal de acesso			Maceió	Própria	Própria	Própria
145	Praia de Ipióca - Em frente à rua principal de acesso			Maceió	Própria	Própria	Própria
150	Praia de Paripueira, Av. Beira Mar, lado direito, ± 250m da rua principal de acesso			Paripueira	Própria	Própria	Própria
155	Praia de Paripueira, Av. Beira Mar, lado esquerdo, ± 900m da rua principal de acesso			Paripueira	Própria	Própria	Própria
160	Praia de Sonho Verde, Av. principal			Paripueira	Própria	Própria	Própria
161	Praia de Barra de Santo Antônio - Entrada do Loteamento Tabuba			Barra de Santo Antônio	Própria	Própria	Própria
162	Praia de Maré Mansa			Barra de Santo Antônio	Própria	Própria	Própria
163	Praia de Barra de Camaragibe, no começo da Rua Beira Mar			Passo de Camaragibe	Própria	Própria	Própria
164	Praia de São Miguel dos Milagres, em frente à rua principal			São Miguel dos Milagres	Própria	Própria	Própria
164,1	Praia de Porto da Rua, em frente à rua principal			São Miguel dos Milagres	Própria	Própria	Própria
164,2	Praia de Porto de Pedras, em frente à rua principal			Porto de Pedras	Própria	Própria	Própria
165	Praia de Japaratinga, em frente à Av. principal			Japaratinga	Própria	Própria	Própria
170	Praia de Japaratinga, em frente à Rua Amaro Calaça Wanderley			Japaratinga	Própria	Imprópria	Própria
175	Praia de Maragogi, em frente à foz do Rio Salgado			Maragogi	Imprópria	Imprópria	Imprópria
180	Praia de Maragogi, em frente à Escola Manoel M. Costa			Maragogi	Própria	Própria	Própria
185	Praia de Maragogi, foz do Rio Maragogi			Maragogi	Imprópria	Imprópria	Própria
190	Praia de Maragogi, Av. Beira Mar, ± 500m do início da orla			Maragogi	Própria	Própria	Própria
195	Praia de Maragogi, em frente à Praça Multieventos			Maragogi	Própria	Própria	Própria
200	Praia de Maragogi, em frente à Rua N. S. da Guia - Barra Grande			Maragogi	Própria	Própria	Própria
215	Praia de Maragogi, em frente à foz do Rio Persinunga			Maragogi	Imprópria	Imprópria	Imprópria
220	Praia do Gunga, no braço do mar, lado esquerdo - Roteiro			Roteiro	Própria	Própria	Própria
230	Praia do Gunga, em frente ao mar, lado direito - Roteiro			Roteiro	Própria	Própria	Própria
240	Praia de Lagoa Azeda, no começo da Rua Antenor Nunes			Jequiá da Praia	Própria	Própria	Própria
250	Praia de Duas Barras, em frente à foz do Rio Jequiá			Jequiá da Praia	Própria	Própria	Própria
260	Praia de Duas Barras, em frente ao mar			Jequiá da Praia	Própria	Própria	Própria
270	Praia de Lagoa do Pau, em frente à Barraca Carraspana			Coruripe	Própria	Própria	Própria
280	Praia do Pontal do Coruripe, em frente ao Farol			Coruripe	Própria	Própria	Própria
290	Praia de Miaí de Cima, na rua da praia			Coruripe	Própria	Própria	Própria
300	Praia de Miaí de Baixo, Rua Manoel da Cruz			Coruripe	Própria	Própria	Própria
310	Praia de Feliz Deserto, em frente à rua de acesso principal			Feliz Deserto	Própria	Própria	Própria
320	Praia do Pontal do Peba, em frente à rua de acesso principal			Piaçabuçu	Própria	Própria	Própria



RESULTADO DE ENSAIOS ANALÍTICOS/BALNEABILIDADE DAS PRAIAS DE ALAGOAS - REAB								
				Nº / Ano:	008/2008	009/2008	010/2008	011/2008
COD.	PONTO DE COLETA	LAT	LONG	MUNICÍPIO	CATEGORIA			
<b>Praias do Litoral</b>								
Chuva no litoral nas últimas 24h?					Norte (N) Méd- dio (N) Sul (N)	Norte (S) Méd- io (S) Sul (S)	Norte (S) Méd- io (S) Sul (S)	Norte (S) Méd- io (S) Sul (S)
Data da coleta:					04 e 05/03/08	11 e 12/03/08	16 e 17/03/08	25 e 26/03/08
5	Praia de Atalaia, em frente à rua principal			Barra de São Miguel	Imprópria	Imprópria	Imprópria	Imprópria
10	Praia da Barra de São Miguel, em frente à Rua Edson Frassão			Barra de São Miguel	Própria	Própria	Própria	Própria
15	Praia do Francês/ Av. Verdes Mares, interseção com a Rua Massunim			Marechal Deodoro	Própria	Própria	Própria	Própria
16	Praia do Francês/Av. Verdes Mares, interseção com a Rua Arrecifes			Marechal Deodoro	Própria	Própria	Própria	Própria
17	Praia do Saco, em frente à rua principal			Marechal Deodoro	Própria	Própria	Própria	Própria
20	Praia do Pontal da Barra/Av. Assis Chateaubriand, ± 200m ao norte do DETRAN			Maceió	Própria	Própria	Própria	Própria
22	Praia do Pontal da Barra/Av. Assis Chateaubriand, ± 500m ao sul do Emissário da BRASKEM			Maceió	Própria	Própria	Própria	Própria
30	Praia do Pontal da Barra/Av. Assis Chateaubriand, ± 300m ao sul do Emissário da CASAL			Maceió	Própria	Imprópria	Imprópria	Imprópria
35	Praia do Pontal da Barra/Av. Assis Chateaubriand, ± 500m ao norte do Emissário da CASAL			Maceió	Imprópria	Imprópria	Imprópria	Imprópria
37	Praia da Avenida/Av. Assis Chateaubriand, interseção com a Rua Dias Cabral			Maceió	Imprópria	Imprópria	Imprópria	Imprópria
40	Praia da Avenida/Av. Assis Chateaubriand, interseção com a Rua Barão de Anadia			Maceió	Imprópria	Imprópria	Imprópria	Imprópria
51	Praia de Pajuçara/Av. Dr. Antônio Gouveia, interseção com a Rua João Carneiro			Maceió	Própria	Própria	Própria	Própria
52	Praia de Pajuçara/Av. Dr. Antônio Gouveia, interseção com a Rua Júlio Pled Fho			Maceió	Própria	Própria	Própria	Própria
61	Praia de Ponta Verde/Av. Silvio Carlos Viana, interseção com a Rua Profª. Higia Vasconcelos			Maceió	Própria	Própria	Imprópria	Própria
71	Praia de Ponta Verde/Av. Álvaro Otacílio, entre as ruas General Dr. João Saleiro Pidão e Dr. Rubens Canuto			Maceió	Imprópria	Imprópria	Imprópria	Imprópria
81	Praia de Jatiúca/Av. Álvaro Otacílio, entre as Avenidas Antônio de Barros e Emp. Carlos da Silva Nogueira			Maceió	Própria	Imprópria	Imprópria	Imprópria
95	Praia de Cruz das Almas/ Av. Brigadeiro Eustáquio Gomes, entre as Ruas Mascarenhas de Brito e Padre Luiz Américo Galvão			Maceió	Própria	Imprópria	Imprópria	Imprópria
106	Praia de Cruz das Almas/ Av. Brigadeiro Eustáquio Gomes, entre as Ruas Padre Luiz Américo Galvão e Mauro Machado Costa			Maceió	Própria	Própria	Imprópria	Imprópria
116	Praia de Cruz das Almas/ Av. Brigadeiro Eustáquio Gomes, entre as Ruas Mauro Machado Costa e Sen. Ezequias da Rocha			Maceió	Própria	Imprópria	Imprópria	Imprópria
120	Praia de Jacarecica, em frente à Rua "A"			Maceió	Própria	Própria	Imprópria	Imprópria
125	Praia de Guaxuma, em frente à entrada principal de acesso			Maceió	Própria	Própria	Própria	Própria
130	Praia de Garça Torta, rua principal perpendicular à Rua São Pedro			Maceió	Própria	Própria	Própria	Própria
140	Praia do Mirante, em frente à rua principal de acesso			Maceió	Própria	Própria	Própria	Própria
145	Praia de Ipióca - Em frente à rua principal de acesso			Maceió	Própria	Própria	Própria	Própria
150	Praia de Paripueira, Av. Beira Mar, lado direito, ± 250m da rua principal de acesso			Paripueira	Própria	Própria	Própria	Própria
155	Praia de Paripueira, Av. Beira Mar, lado esquerdo, ± 900m da rua principal de acesso			Paripueira	Própria	Própria	Própria	Própria
160	Praia de Sonho Verde, Av. principal			Paripueira	Própria	Própria	Própria	Própria
161	Praia de Barra de Santo Antônio - Entrada do Loteamento Tabuba			Barra de Santo Antônio	Própria	Própria	Própria	Própria
162	Praia de Maré Mansa			Barra de Santo Antônio	Própria	Própria	Própria	Própria
163	Praia de Barra de Camaragibe, no começo da Rua Beira Mar			Passo de Camaragibe	Própria	Própria	Imprópria	Imprópria
164	Praia de São Miguel dos Milagres, em frente à rua principal			São Miguel dos Milagres	Própria	Própria	Própria	Própria
164,1	Praia de Porto da Rua, em frente à rua principal			São Miguel dos Milagres	Imprópria	Própria	Própria	Própria
164,2	Praia de Porto de Pedras, em frente à rua principal			Porto de Pedras	Própria	Própria	Própria	Própria
165	Praia de Japaratinga, em frente à Av. principal			Japaratinga	Própria	Própria	Própria	Própria
170	Praia de Japaratinga, em frente à Rua Amaro Calaça Wanderley			Japaratinga	Própria	Própria	Própria	Própria
175	Praia de Maragogi, em frente à foz do Rio Salgado			Maragogi	Imprópria	Imprópria	Imprópria	Imprópria
180	Praia de Maragogi, em frente à Escola Manoel M. Costa			Maragogi	Própria	Própria	Imprópria	Imprópria
185	Praia de Maragogi, foz do Rio Maragogi			Maragogi	Própria	Própria	Própria	Imprópria
190	Praia de Maragogi, Av. Beira Mar, ± 500m do início da orla			Maragogi	Própria	Própria	Própria	Própria
195	Praia de Maragogi, em frente à Praça Multieventos			Maragogi	Imprópria	Própria	Própria	Imprópria
200	Praia de Maragogi, em frente à Rua N. S. da Guia - Barra Grande			Maragogi	Própria	Própria	Própria	Própria
215	Praia de Maragogi, em frente à foz do Rio Persinunga			Maragogi	Imprópria	Imprópria	Imprópria	Imprópria
220	Praia do Gunga, no braço do mar, lado esquerdo - Roteiro			Roteiro	Própria	Própria	Própria	Própria
230	Praia do Gunga, em frente ao mar, lado direito - Roteiro			Roteiro	Própria	Própria	Própria	Própria
240	Praia de Lagoa Azeda, no começo da Rua Antenor Nunes			Jequiá da Praia	Própria	Própria	Própria	Própria
250	Praia de Duas Barras, em frente à foz do Rio Jequiá			Jequiá da Praia	Própria	Própria	Própria	Própria
260	Praia de Duas Barras, em frente ao mar			Jequiá da Praia	Própria	Própria	Própria	Imprópria
270	Praia de Lagoa do Pau, em frente à Barraca Carraspana			Coruipe	Própria	Própria	Própria	Própria
280	Praia do Pontal do Coruipe, em frente ao Farol			Coruipe	Própria	Própria	Própria	Própria
290	Praia de Mial de Cima, na rua da praia			Coruipe	Própria	Própria	Própria	Própria
300	Praia de Mial de Baixo, Rua Manoel da Cruz			Coruipe	Própria	Própria	Própria	Própria
310	Praia de Feliz Deserto, em frente à rua de acesso principal			Feliz Deserto	Própria	Própria	Própria	Própria
320	Praia do Pontal do Peba, em frente à rua de acesso principal			Piaçabuçu	Própria	Própria	Imprópria	Própria



RESULTADO DE ENSAIOS ANALÍTICOS/BALNEABILIDADE DAS PRAIAS DE ALAGOAS - REAB								
				Nº / Ano:	012/2008	014/2008	015/2008	016/2008
COD.	PONTO DE COLETA	LAT	LONG	MUNICÍPIO	CATEGORIA			
Praias do Litoral								
Chuva no litoral nas últimas 24h?					Norte (S) Médio (S) Sul (S)	Norte (N) Médio (N) Sul (N)	Norte (S) Médio (S) Sul (S)	Norte (S) Médio (S) Sul (S)
Data da coleta:					01 e 02/04/08	15 e 16/04/08	22 e 23/04/08	27 e 28/04/08
5	Praia de Atalaia, em frente à rua principal			Barra de São Miguel	Imprópria	Imprópria	Imprópria	Imprópria
10	Praia da Barra de São Miguel, em frente à Rua Edson Frasin			Barra de São Miguel	Própria	Própria	Própria	Imprópria
15	Praia do Francês/ Av. Verdes Mares, interseção com a Rua Massurim			Marechal Deodoro	Própria	Própria	Própria	Própria
16	Praia do Francês/ Av. Verdes Mares, interseção com a Rua Arrecifes			Marechal Deodoro	Própria	Própria	Própria	Própria
17	Praia do Saco, em frente à rua principal			Marechal Deodoro	Própria	Própria	Própria	Própria
20	Praia do Pontal da Barra/Av. Assis Chateaubriand, ± 200m ao norte do DETRAN			Maceió	Própria	Própria	Própria	Própria
22	Praia do Pontal da Barra/Av. Assis Chateaubriand, ± 500m ao sul do Emissário de BRASREM			Maceió	Própria	Própria	Própria	Própria
30	Praia do Pontal da Barra/Av. Assis Chateaubriand, ± 500m ao sul do Emissário da CASAL			Maceió	Imprópria	Própria	Própria	Própria
35	Praia do Pontal da Barra/Av. Assis Chateaubriand, ± 500m ao norte do Emissário da CASAL			Maceió	Imprópria	Imprópria	Imprópria	Imprópria
37	Praia da Avenida/Av. Assis Chateaubriand, interseção com a Rua Dias Cabral			Maceió	Imprópria	Imprópria	Imprópria	Imprópria
40	Praia da Avenida/Av. Assis Chateaubriand, interseção com a Rua Barão de Anadia			Maceió	Imprópria	Imprópria	Imprópria	Imprópria
51	Praia de Pajuçara/Av. Dr. Antônio Gouveia, interseção com a Rua João Carneiro			Maceió	Imprópria	Própria	Própria	Própria
52	Praia de Pajuçara/Av. Dr. Antônio Gouveia, interseção com a Rua Júlio Plech Filho			Maceió	Imprópria	Própria	Própria	Própria
61	Praia de Ponta Verde/Av. Sílvo Carlos Viana, interseção com a Rua Prof. Hija Vasconcelos			Maceió	Imprópria	Própria	Própria	Própria
71	Praia de Ponta Verde/Av. Álvaro Otacílio, entre as ruas General Dr. João Saleiro Pitão e Dr. Rubens Carato			Maceió	Imprópria	Própria	Própria	Própria
81	Praia de Jatiúca/Av. Álvaro Otacílio, entre as Avenidas Antônio de Barros e Emp. Carlos da Silva Nogueira			Maceió	Imprópria	Imprópria	Imprópria	Imprópria
95	Praia de Cruz das Almas/ Av. Brigadeiro Eustáquio Gomes, entre as Ruas Mascarenhas de Brito e Padre Luiz Américo Galvão			Maceió	Imprópria	Imprópria	Imprópria	Imprópria
106	Praia de Cruz das Almas/ Av. Brigadeiro Eustáquio Gomes, entre as Ruas Padre Luiz Américo Galvão e Mauro Machado Costa			Maceió	Imprópria	Própria	Própria	Própria
116	Praia de Cruz das Almas/ Av. Brigadeiro Eustáquio Gomes, entre as Ruas Mauro Machado Costa e Sen. Enguias da Rocha			Maceió	Imprópria	Própria	Própria	Própria
120	Praia de Jacarecica, em frente à Rua "A"			Maceió	Imprópria	Própria	Própria	Própria
125	Praia de Guaxuma, em frente à entrada principal de acesso			Maceió	Própria	Própria	Imprópria	Própria
130	Praia de Garça Torta, rua principal perpendicular à Rua São Pedro			Maceió	Própria	Própria	Própria	Própria
140	Praia do Mirante, em frente à rua principal de acesso			Maceió	Própria	Própria	Própria	Própria
145	Praia de Ipióca - Em frente à rua principal de acesso			Maceió	Própria	Própria	Própria	Própria
150	Praia de Paripueira, Av. Beira Mar, lado direito, ± 250m da rua principal de acesso			Paripueira	Própria	Própria	Própria	Própria
155	Praia de Paripueira, Av. Beira Mar, lado esquerdo, ± 900m da rua principal de acesso			Paripueira	Própria	Própria	Própria	Própria
160	Praia de Sonho Verde, Av. principal			Paripueira	Própria	Própria	Própria	Própria
161	Praia de Barra de Santo Antônio - Entrada do Loteamento Tabuba			Barra de Santo Antônio	Própria	Própria	Própria	Própria
162	Praia de Maré Mansa			Barra de Santo Antônio	Própria	Própria	Própria	Própria
163	Praia de Barra de Camaragibe, no começo da Rua Beira Mar			Passo de Camaragibe	Imprópria	Própria	Própria	Própria
164	Praia de São Miguel dos Milagres, em frente à rua principal			São Miguel dos Milagres	Própria	Própria	Própria	Própria
164,1	Praia de Porto da Rua, em frente à rua principal			São Miguel dos Milagres	Própria	Própria	Própria	Própria
164,2	Praia de Porto de Pedras, em frente à rua principal			Porto de Pedras	Imprópria	Própria	Própria	Própria
165	Praia de Japaratinga, em frente à Av. principal			Japaratinga	Imprópria	Própria	Própria	Própria
170	Praia de Japaratinga, em frente à Rua Amaro Calaça Wanderley			Japaratinga	Imprópria	Própria	Própria	Própria
175	Praia de Maragogi, em frente à foz do Rio Salgado			Maragogi	Imprópria	Imprópria	Imprópria	Imprópria
180	Praia de Maragogi, em frente à Escola Manoel M. Costa			Maragogi	Imprópria	Própria	Própria	Própria
185	Praia de Maragogi, foz do Rio Maragogi			Maragogi	Imprópria	Imprópria	Imprópria	Imprópria
190	Praia de Maragogi, Av. Beira Mar, ± 500m do início da orla			Maragogi	Própria	Imprópria	Própria	Imprópria
195	Praia de Maragogi, em frente à Praça Multieventos			Maragogi	Imprópria	Imprópria	Imprópria	Imprópria
200	Praia de Maragogi, em frente à Rua N. S. da Guia - Barra Grande			Maragogi	Imprópria	Própria	Própria	Própria
215	Praia de Maragogi, em frente à foz do Rio Persinunga			Maragogi	Imprópria	Imprópria	Imprópria	Imprópria
220	Praia do Gunga, no braço do mar, lado esquerdo - Roteiro			Roteiro	Própria	Própria	Própria	Própria
230	Praia do Gunga, em frente ao mar, lado direito - Roteiro			Roteiro	Própria	Própria	Própria	Própria
240	Praia de Lagoa Azeda, no começo da Rua Antenor Nunes			Jequiá da Praia	Própria	Própria	Própria	Própria
250	Praia de Duas Barras, em frente à foz do Rio Jequiá			Jequiá da Praia	Imprópria	Própria	Própria	Imprópria
260	Praia de Duas Barras, em frente ao mar			Jequiá da Praia	Imprópria	Própria	Própria	Imprópria
270	Praia de Lagoa do Pau, em frente à Barraca Carraspana			Corunipe	Própria	Própria	Própria	Própria
280	Praia do Pontal do Corunipe, em frente ao Farol			Corunipe	Própria	Própria	Própria	Própria
290	Praia de Mãi de Cima, na rua da praia			Corunipe	Própria	Própria	Própria	Própria
300	Praia de Mãi de Baixo, Rua Manoel da Cruz			Corunipe	Própria	Própria	Própria	Própria
310	Praia de Feliz Deserto, em frente à rua de acesso principal			Feliz Deserto	Própria	Própria	Própria	Própria
320	Praia do Pontal do Peba, em frente à rua de acesso principal			Piaçabuçu	Própria	Própria	Própria	Própria
Obs	Ausência da folha de registro nº 13.							
	As amostras foram coletadas no horário das 06:00 às 13:00 horas							



RESULTADO DE ENSAIOS ANALÍTICOS/BALNEABILIDADE DAS PRAIAS DE ALAGOAS - REAB								
				Nº / Ano:	017/2008	018/2008	020/2008	
COD.	PONTO DE COLETA	LAT.	LONG.	MUNICÍPIO	CATEGORIA			
Praias do Litoral								
					Chuva no litoral nas últimas 24h?	Norte (S) Médio (S) Sul (S)	Norte (S) Médio (S) Sul (S)	Norte (S) Médio (S) Sul (S)
					Data da coleta:	06 e 07/05/08	13 e 14/05/08	27 e 28/05/08
5	Praia de Atalaia, em frente à rua principal			Barra de São Miguel	Própria	Imprópria	Imprópria	
10	Praia da Barra de São Miguel, em frente à Rua Edson Fração			Barra de São Miguel	Própria	Própria	Própria	
15	Praia do Francês/ Av. Verdes Mares, interseção com a Rua Massunim			Marechal Deodoro	Própria	Própria	Própria	
16	Praia do Francês/Av. Verdes Mares, interseção com a Rua Arrecifes			Marechal Deodoro	Própria	Própria	Própria	
17	Praia do Saco, em frente à rua principal			Marechal Deodoro	Própria	Própria	Própria	
20	Praia do Pontal da Barra/Av. Assis Chateaubriand, ± 200m ao norte do DETRAN			Maceió	Própria	Imprópria	Própria	
22	Praia do Pontal da Barra/Av. Assis Chateaubriand, ± 500m ao sul do Emissário da BRASKEM			Maceió	Própria	Imprópria	Própria	
30	Praia do Pontal da Barra/Av. Assis Chateaubriand, ± 500m ao sul do Emissário da CASAL			Maceió	Própria	Imprópria	Própria	
35	Praia do Pontal da Barra/Av. Assis Chateaubriand, ± 500m ao norte do Emissário da CASAL			Maceió	Imprópria	Imprópria	Própria	
37	Praia da Avenida/Av. Assis Chateaubriand, interseção com a Rua Dias Cabral			Maceió	Imprópria	Imprópria	Imprópria	
40	Praia da Avenida/Av. Assis Chateaubriand, interseção com a Rua Barão de Anadia			Maceió	Própria	Imprópria	Imprópria	
51	Praia de Pajuçara/Av. Dr. Antônio Gouveia, interseção com a Rua João Carneiro			Maceió	Imprópria	Imprópria	Imprópria	
52	Praia de Pajuçara/Av. Dr. Antônio Gouveia, interseção com a Rua Júlio Plech Filho			Maceió	Imprópria	Imprópria	Imprópria	
61	Praia de Ponta Verde/Av. Silvio Carlos Wana, interseção com a Rua Profª. Higia Vasconcelos			Maceió	Própria	Imprópria	Imprópria	
71	Praia de Ponta Verde/Av. Álvaro Otacílio, entre as ruas General Dr. João Saleiro Pitião e Dr. Rubens Canuto			Maceió	Imprópria	Imprópria	Imprópria	
81	Praia de Jatiúca/Av. Álvaro Otacílio, entre as Avenidas Antônio de Barros e Emp. Carlos da Silva Nogueira			Maceió	Imprópria	Imprópria	Imprópria	
95	Praia de Cruz das Almas/ Av. Brigadeiro Eustáquio Gomes, entre as Ruas Mascarenhas de Brito e Padre Luiz Américo Galvão			Maceió	Própria	Imprópria	Imprópria	
106	Praia de Cruz das Almas/ Av. Brigadeiro Eustáquio Gomes, entre as Ruas Padre Luiz Américo Galvão e Mauro Machado Costa			Maceió	Imprópria	Imprópria	Imprópria	
116	Praia de Cruz das Almas/ Av. Brigadeiro Eustáquio Gomes, entre as Ruas Mauro Machado Costa e Sen. Esquilas da Rocha			Maceió	Imprópria	Imprópria	Imprópria	
120	Praia de Jacarecica, em frente à Rua "A"			Maceió	Própria	Imprópria	Imprópria	
125	Praia de Guaxuma, em frente à entrada principal de acesso			Maceió	Própria	Própria	Imprópria	
130	Praia de Garça Torta, rua principal perpendicular à Rua São Pedro			Maceió	Própria	Imprópria	Imprópria	
140	Praia do Mirante, em frente à rua principal de acesso			Maceió	Própria	Própria	Própria	
145	Praia de Ipióca - Em frente à rua principal de acesso			Maceió	Própria	Própria	Imprópria	
150	Praia de Paripueira, Av. Beira Mar, lado direito, ± 250m da rua principal de acesso			Paripueira	Própria	Imprópria	Imprópria	
155	Praia de Paripueira, Av. Beira Mar, lado esquerdo, ± 900m da rua principal de acesso			Paripueira	Própria	Imprópria	Própria	
160	Praia de Sonho Verde, Av. principal			Paripueira	Própria	Própria	Própria	
161	Praia de Barra de Santo Antônio - Entrada do Loteamento Tabuba			Barra de Santo Antônio	Própria	Própria	Própria	
162	Praia de Maré Mansa			Barra de Santo Antônio	Própria	Própria	Própria	
163	Praia de Barra de Camaragibe, no começo da Rua Beira Mar			Passo de Camaragibe	Própria	Imprópria	Imprópria	
164	Praia de São Miguel dos Milagres, em frente à rua principal			São Miguel dos Milagres	Própria	Própria	Própria	
164.1	Praia de Porto da Rua, em frente à rua principal			São Miguel dos Milagres	Própria	Própria	Própria	
164.2	Praia de Porto de Pedras, em frente à rua principal			Porto de Pedras	Própria	Imprópria	Imprópria	
165	Praia de Japaratinga, em frente à Av. principal			Japaratinga	Própria	Imprópria	Imprópria	
170	Praia de Japaratinga, em frente à Rua Amaro Calaça Wanderley			Japaratinga	Imprópria	Imprópria	Imprópria	
175	Praia de Maragogi, em frente à foz do Rio Salgado			Maragogi	Própria	Imprópria	Imprópria	
180	Praia de Maragogi, em frente à Escola Manoel M. Costa			Maragogi	Imprópria	Imprópria	Imprópria	
185	Praia de Maragogi, foz do Rio Maragogi			Maragogi	Imprópria	Imprópria	Imprópria	
190	Praia de Maragogi, Av. Beira Mar, ± 500m do início da orla			Maragogi	Imprópria	Imprópria	Própria	
195	Praia de Maragogi, em frente à Praça Multieventos			Maragogi	Própria	Imprópria	Própria	
200	Praia de Maragogi, em frente à Rua N. S. da Guia - Barra Grande			Maragogi	Imprópria	Imprópria	Própria	
215	Praia de Maragogi, em frente à foz do Rio Persinunga			Maragogi	Própria	Imprópria	Própria	
220	Praia do Gunga, no braço do mar, lado esquerdo - Roteiro			Roteiro	Própria	Própria	Própria	
230	Praia do Gunga, em frente ao mar, lado direito - Roteiro			Roteiro	Própria	Própria	Própria	
240	Praia de Lagoa Azeda, no começo da Rua Antenor Nunes			Jequiá da Praia	Imprópria	Imprópria	Imprópria	
250	Praia de Duas Barras, em frente à foz do Rio Jequiá			Jequiá da Praia	Imprópria	Imprópria	Própria	
260	Praia de Duas Barras, em frente ao mar			Jequiá da Praia	Própria	Imprópria	Imprópria	
270	Praia de Lagoa do Pau, em frente à Barraca Carraspana			Coruripe	Própria	Própria	Própria	
280	Praia do Pontal do Coruripe, em frente ao Farol			Coruripe	Própria	Própria	Própria	
290	Praia de Mial de Cima, na rua da praia			Coruripe	Própria	Própria	Própria	
300	Praia de Mial de Baixo, Rua Manoel da Cruz			Coruripe	Própria	Própria	Própria	
310	Praia de Feliz Deserto, em frente à rua de acesso principal			Feliz Deserto	Própria	Imprópria	Própria	
320	Praia do Pontal do Peba, em frente à rua de acesso principal			Piaçabuçu	Própria	Imprópria	Própria	
Obs	Ausência da folha de registro nº 19.							
	As amostras foram coletadas no horário das 06:00 às 13:00 horas.							



RESULTADO DE ENSAIOS ANALÍTICOS/BALNEABILIDADE DAS PRAIAS DE ALAGOAS - REAB									
COD.	PONTO DE COLETA	LAT	LONG	MUNICÍPIO	Nº / Ano:	021/2008	022/2008	023/2008	024/2008
					CATEGORIA				
Praias do Litoral									
					Chuva no litoral nas últimas 24h?	Norte (S) Médio (S) Sul (S)	Norte (S) Médio (S) Sul (S)	Norte (S) Médio (S) Sul (S)	Norte (S) Médio (S) Sul (S)
					Data da coleta:	02 e 03/06/2008	10 e 11/06/2008	17 e 18/06/2008	25/6/08
5	Praia de Atalaia, em frente à rua principal			Barra de São Miguel		Imprópria	Imprópria	Imprópria	-
10	Praia da Barra de São Miguel, em frente à Rua Edson Frascão			Barra de São Miguel		Própria	Imprópria	Própria	-
15	Praia do Francês/ Av. Verdes Mares, interseção com a Rua Massunim			Marechal Deodoro		Própria	Imprópria	Própria	-
16	Praia do Francês/Av. Verdes Mares, interseção com a Rua Arrecifes			Marechal Deodoro		Própria	Imprópria	Própria	-
17	Praia do Saco, em frente à rua principal			Marechal Deodoro		Própria	Imprópria	Própria	-
20	Praia do Pontal da Barra/Av. Assis Chateaubriand, ± 200m ao norte do DETRAN			Maceió		Imprópria	Imprópria	Imprópria	Imprópria
22	Praia do Pontal da Barra/Av. Assis Chateaubriand, ± 500m ao sul do Emissário da BRASKEM			Maceió		Imprópria	Imprópria	Imprópria	Imprópria
30	Praia do Pontal da Barra/Av. Assis Chateaubriand, ± 500m ao sul do Emissário da CASAL			Maceió		Própria	Imprópria	Imprópria	Imprópria
35	Praia do Pontal da Barra/Av. Assis Chateaubriand, ± 500m ao norte do Emissário da CASAL			Maceió		Própria	Imprópria	Imprópria	Própria
37	Praia de Avenida/Av. Assis Chateaubriand, interseção com a Rua Dias Cabral			Maceió		Imprópria	Imprópria	Imprópria	Imprópria
40	Praia de Avenida/Av. Assis Chateaubriand, interseção com a Rua Barão de Anadia			Maceió		Imprópria	Própria	Imprópria	Imprópria
51	Praia de Pajuçara/Av. Dr. Antônio Gouveia, interseção com a Rua João Carneiro			Maceió		Imprópria	Própria	Própria	Própria
52	Praia de Pajuçara/Av. Dr. Antônio Gouveia, interseção com a Rua Júlio Pech Filho			Maceió		Imprópria	Própria	Imprópria	Imprópria
61	Praia de Ponta Verde/Av. Sílvio Carlos Viana, interseção com a Rua Profª. Higia Vasconcelos			Maceió		Imprópria	Própria	Imprópria	Imprópria
71	Praia de Ponta Verde/Av. Álvaro Otacílio, entre as ruas General Dr. João Saleiro Pirão e Dr. Rubens Canuto			Maceió		Imprópria	Própria	Imprópria	Imprópria
81	Praia de Jatiúca/Av. Álvaro Otacílio, entre as Avenidas Antônio de Barros e Emp. Carlos da Silva Nogueira			Maceió		Imprópria	Própria	Própria	Imprópria
95	Praia de Cruz das Almas/ Av. Brigadeiro Eustáquio Gomes, entre as Ruas Mascarenhas de Brito e Padre Luiz Américo Galvão			Maceió		Imprópria	Própria	Imprópria	Imprópria
106	Praia de Cruz das Almas/ Av. Brigadeiro Eustáquio Gomes, entre as Ruas Padre Luiz Américo Galvão e Mauro Machado Costa			Maceió		Imprópria	Própria	Imprópria	Imprópria
116	Praia de Cruz das Almas/ Av. Brigadeiro Eustáquio Gomes, entre as Ruas Mauro Machado Costa e Sen. Ezequias da Rocha			Maceió		Imprópria	Própria	Imprópria	Imprópria
120	Praia de Jacareica, em frente à Rua "A"			Maceió		Imprópria	Própria	Imprópria	Imprópria
125	Praia de Guaxuma, em frente à entrada principal de acesso			Maceió		Imprópria	Própria	Própria	Própria
130	Praia de Garça Torta, rua principal perpendicular à Rua São Pedro			Maceió		Imprópria	Imprópria	Própria	Própria
140	Praia do Mirante, em frente à rua principal de acesso			Maceió		Própria	Imprópria	Própria	Própria
145	Praia de Ipióca - Em frente à rua principal de acesso			Maceió		Própria	Imprópria	Própria	Própria
150	Praia de Paripueira, Av. Beira Mar, lado direito, ± 250m da rua principal de acesso			Paripueira		Própria	Imprópria	Imprópria	Imprópria
155	Praia de Paripueira, Av. Beira Mar, lado esquerdo, ± 900m da rua principal de acesso			Paripueira		Própria	Imprópria	Própria	Imprópria
160	Praia de Sonho Verde, Av. principal			Paripueira		Própria	Própria	Própria	Própria
161	Praia de Barra de Santo Antônio - Entrada do Loteamento Tabuba			Barra de Santo Antônio		Própria	Própria	Própria	Própria
162	Praia de Maré Mansa			Barra de Santo Antônio		Própria	Própria	Própria	Própria
163	Praia de Barra de Camaragibe, no começo da Rua Beira Mar			Passo de Camaragibe		Própria	Própria	Própria	Imprópria
164	Praia de São Miguel dos Milagres, em frente à rua principal			São Miguel dos Milagres		Própria	Própria	Própria	Própria
164.1	Praia de Porto da Rua, em frente à rua principal			São Miguel dos Milagres		Própria	Própria	Imprópria	Imprópria
164.2	Praia de Porto de Pedras, em frente à rua principal			Porto de Pedras		Própria	Imprópria	Própria	Própria
165	Praia de Japaratinga, em frente à Av. principal			Japaratinga		Imprópria	Própria	Imprópria	Imprópria
170	Praia de Japaratinga, em frente à Rua Amaro Calaça Wanderley			Japaratinga		Imprópria	Imprópria	Imprópria	Imprópria
175	Praia de Maragogi, em frente à foz do Rio Salgado			Maragogi		Imprópria	Própria	Imprópria	Imprópria
180	Praia de Maragogi, em frente à Escola Manoel M. Costa			Maragogi		Própria	Própria	Imprópria	Imprópria
185	Praia de Maragogi, foz do Rio Maragogi			Maragogi		Imprópria	Própria	Imprópria	Própria
190	Praia de Maragogi, Av. Beira Mar, ± 500m do início da orla			Maragogi		Própria	Própria	Própria	Própria
195	Praia de Maragogi, em frente à Praça Multieventos			Maragogi		Própria	Própria	Própria	Própria
200	Praia de Maragogi, em frente à Rua N. S. da Guia - Barra Grande			Maragogi		Própria	Própria	Própria	Própria
215	Praia de Maragogi, em frente à foz do Rio Persinunga			Maragogi		Própria	Imprópria	Própria	Própria
220	Praia do Gunga, no braço do mar, lado esquerdo - Roteiro			Roteiro		Própria	Imprópria	Própria	-
230	Praia do Gunga, em frente ao mar, lado direito - Roteiro			Roteiro		Própria	Imprópria	Própria	-
240	Praia de Lagoa Azeda, no começo da Rua Antenor Nunes			Jequiá da Praia		Própria	Imprópria	Imprópria	-
250	Praia de Duas Barras, em frente à foz do Rio Jequiá			Jequiá da Praia		Própria	Imprópria	Própria	-
260	Praia de Duas Barras, em frente ao mar			Jequiá da Praia		Imprópria	Imprópria	Imprópria	-
270	Praia de Lagoa do Pau, em frente à Barraca Carraspana			Coruripe		Própria	Imprópria	Própria	-
280	Praia do Pontal do Coruripe, em frente ao Farol			Coruripe		Própria	Imprópria	Própria	-
290	Praia de Mial de Cima, na rua da praia			Coruripe		Própria	Imprópria	Própria	-
300	Praia de Mial de Baixo, Rua Manoel da Cruz			Coruripe		Própria	Imprópria	Própria	-
310	Praia de Feliz Deserto, em frente à rua de acesso principal			Feliz Deserto		Própria	Própria	Própria	-
320	Praia do Pontal do Peba, em frente à rua de acesso principal			Plaçabuçu		Própria	Própria	Própria	-



RESULTADO DE ENSAIOS ANALÍTICOS/BALNEABILIDADE DAS PRAIAS DE ALAGOAS - REAB							
Nº / Ano: 025/2008 026/2008 027/2008 028/2008 029/2008							
COD.	PONTO DE COLETA	LAT	LONG	MUNICIPIO	CATEGORIA		
Praias do Litoral							
Chuva no litoral nas últimas 24h?					Norte (S) Médio (S) Sul (S)	Norte (S) Médio (S) Sul (S)	Norte (S) Médio (S) Sul (S)
Data da coleta:					7/2/08	08 e 09/07/08	15 e 16/07/08
						22 e 23/07/08	29 e 30/07/08
5	Praia de Atalaia, em frente à rua principal			Barra de São Miguel	-	Própria	Própria
10	Praia da Barra de São Miguel, em frente à Rua Edson Frascão			Barra de São Miguel	-	Própria	Própria
15	Praia do Francês/ Av. Verdes Mares, interseção com a Rua Massunim			Marechal Deodoro	-	Própria	Própria
16	Praia do Francês/Av. Verdes Mares, interseção com a Rua Arrecifes			Marechal Deodoro	-	Própria	Própria
17	Praia do Saco, em frente à rua principal			Marechal Deodoro	-	Própria	Própria
30	Praia do Pontal da Barra/Av. Assis Chateaubriand, ± 200m ao norte do DETRAN			Maceió	Imprópria	Imprópria	Imprópria
22	Praia do Pontal da Barra/Av. Assis Chateaubriand, ± 500m ao sul do Emissário da BRASKEM			Maceió	Imprópria	Imprópria	Imprópria
30	Praia do Pontal da Barra/Av. Assis Chateaubriand, ± 500m ao sul do Emissário da CASAL			Maceió	Imprópria	Imprópria	Imprópria
35	Praia do Pontal da Barra/Av. Assis Chateaubriand, ± 300m ao norte do Emissário da CASAL			Maceió	Própria	Imprópria	Imprópria
37	Praia da Avenida/Av. Assis Chateaubriand, interseção com a Rua Dias Cabral			Maceió	Imprópria	Imprópria	Imprópria
40	Praia da Avenida/Av. Assis Chateaubriand, interseção com a Rua Barão de Anadia			Maceió	Imprópria	Imprópria	Imprópria
51	Praia de Pajuçara/Av. Dr. Antônio Gouveia, interseção com a Rua João Carneiro			Maceió	Própria	Própria	Própria
52	Praia de Pajuçara/Av. Dr. Antônio Gouveia, interseção com a Rua Júlio Flech Filho			Maceió	Imprópria	Imprópria	Imprópria
61	Praia de Ponta Verde/Av. Sívio Carlos Viana, interseção com a Rua Prof. Hégia Vasconcelos			Maceió	Imprópria	Imprópria	Imprópria
71	Praia de Ponta Verde/Av. Álvaro Otacilio, entre as ruas General Dr. João Saleiro Filho e Dr. Rubens Canuto			Maceió	Imprópria	Imprópria	Imprópria
81	Praia de Jatiúca/Av. Álvaro Otacilio, entre as Avenidas Antônio de Barros e Emp. Carlos da Silva Nogueira			Maceió	Imprópria	Imprópria	Imprópria
95	Praia de Cruz das Almas/ Av. Brigadeiro Eustáquio Gomes, entre as Ruas Mascarenhas de Brito e Padre Luiz Américo Galvão			Maceió	Imprópria	Imprópria	Imprópria
106	Praia de Cruz das Almas/ Av. Brigadeiro Eustáquio Gomes, entre as Ruas Padre Luiz Américo Galvão e Mauro Machado Costa			Maceió	Imprópria	Imprópria	Imprópria
116	Praia de Cruz das Almas/ Av. Brigadeiro Eustáquio Gomes, entre as Ruas Mauro Machado Costa e Sen. Ezequias da Rocha			Maceió	Imprópria	Imprópria	Imprópria
120	Praia de Jacareica, em frente à Rua "A"			Maceió	Imprópria	-	Imprópria
125	Praia de Guaxuma, em frente à entrada principal de acesso			Maceió	Própria	Própria	Própria
130	Praia de Garça Torta, rua principal perpendicular à Rua São Pedro			Maceió	Própria	Própria	Própria
140	Praia do Mirante, em frente à rua principal de acesso			Maceió	Própria	Própria	Própria
145	Praia de Ipióca - Em frente à rua principal de acesso			Maceió	Própria	Própria	Própria
150	Praia de Paripueira, Av. Beira Mar, lado direito, ± 250m da rua principal de acesso			Paripueira	Imprópria	Imprópria	Imprópria
155	Praia de Paripueira, Av. Beira Mar, lado esquerdo, ± 900m da rua principal de acesso			Paripueira	Imprópria	Imprópria	Imprópria
160	Praia de Sonho Verde, Av. principal			Paripueira	Própria	Própria	Própria
161	Praia de Barra de Santo Antônio - Entrada do Loteamento Tabuba			Barra de Santo Antônio	Própria	Própria	Própria
162	Praia do Maré Mansa			Barra de Santo Antônio	Própria	Própria	Própria
163	Praia de Barra de Camaragibe, no começo da Rua Beira Mar			Passo de Camaragibe	Imprópria	Imprópria	Imprópria
164	Praia de São Miguel dos Milagres, em frente à rua principal			São Miguel dos Milagres	Própria	Própria	Própria
164,1	Praia de Porto da Rua, em frente à rua principal			São Miguel dos Milagres	Imprópria	Própria	Própria
164,2	Praia de Porto de Pedras, em frente à rua principal			Porto de Pedras	Própria	Imprópria	Própria
165	Praia de Japaratinga, em frente à Av. principal			Japaratinga	Imprópria	Imprópria	Imprópria
170	Praia de Japaratinga, em frente à Rua Amaro Calaça Wanderley			Japaratinga	Imprópria	Imprópria	Imprópria
175	Praia de Maragogi, em frente à foz do Rio Salgado			Maragogi	Imprópria	Imprópria	Imprópria
180	Praia de Maragogi, em frente à Escola Manoel M. Costa			Maragogi	Imprópria	Imprópria	Imprópria
185	Praia de Maragogi, foz do Rio Maragogi			Maragogi	Imprópria	Imprópria	Imprópria
190	Praia de Maragogi, Av. Beira Mar, ± 500m do início da orla			Maragogi	Própria	Imprópria	Própria
195	Praia de Maragogi, em frente à Praça Multieventos			Maragogi	Própria	Imprópria	Própria
200	Praia de Maragogi, em frente à Rua N. S. da Guia - Barra Grande			Maragogi	Própria	Própria	Própria
215	Praia de Maragogi, em frente à foz do Rio Persinunga			Maragogi	Própria	Própria	Imprópria
220	Praia do Gunga, no braço do mar, lado esquerdo - Roteiro			Roteiro	-	Própria	Própria
230	Praia do Gunga, em frente ao mar, lado direito - Roteiro			Roteiro	-	Própria	Própria
240	Praia de Lagoa Azeda, no começo da Rua Antenor Nunes			Jequiá da Praia	-	Própria	Própria
250	Praia de Duas Barras, em frente à foz do Rio Jequiá			Jequiá da Praia	-	Própria	Própria
260	Praia de Duas Barras, em frente ao mar			Jequiá da Praia	-	Própria	Própria
270	Praia de Lagoa do Pau, em frente à Barraca Carraspana			Coruripe	-	Própria	Própria
280	Praia do Pontal do Coruripe, em frente ao Farol			Coruripe	-	Própria	Própria
290	Praia de Miaí de Cima, na rua da praia			Coruripe	-	Própria	Própria
300	Praia de Miaí de Baixo, Rua Manoel da Cruz			Coruripe	-	Própria	Própria
310	Praia de Feliz Deserto, em frente à rua de acesso principal			Feliz Deserto	-	Própria	Própria
320	Praia do Pontal do Peba, em frente à rua de acesso principal			Pisçabuçu	-	Própria	Própria



RESULTADO DE ENSAIOS ANALÍTICOS/BALNEABILIDADE DAS PRAIAS DE ALAGOAS - REAB									
COD.	PONTO DE COLETA	LAT	LONG	MUNICÍPIO	Nº / Ano:	030/2008	031/2008	032/2008	033/2008
					CATEGORIA				
Praias do Litoral									
					Chuva no litoral nas últimas 24h?	Norte (S) Médio (S) Sul (S)	Norte (S) Médio (S) Sul (S)	Norte (S) Médio (S) Sul (S)	Norte (S) Médio (S) Sul (S)
					Data da coleta:	05 e 06/08/2008	12 e 13/08/2008	19/8/08	24/8/08
5	Praia de Atalaia, em frente à rua principal			Barra de São Miguel		Própria	Imprópria	Imprópria	Imprópria
10	Praia da Barra de São Miguel, em frente à Rua Edson Frascão			Barra de São Miguel		Própria	Imprópria	Imprópria	Imprópria
15	Praia do Francês/ Av. Verdes Mares, interseção com a Rua Massunim			Marechal Deodoro		Própria	Própria	Própria	Própria
16	Praia do Francês/Av. Verdes Mares, interseção com a Rua Aracilés			Marechal Deodoro		Própria	Própria	Própria	Própria
17	Praia do Saco, em frente à rua principal			Marechal Deodoro		Própria	Própria	Própria	Própria
20	Praia do Pontal da Barra/Av. Assis Chateaubriand, ± 200m ao norte do DETRAN			Maceió		Própria	Própria	Própria	Imprópria
22	Praia do Pontal da Barra/Av. Assis Chateaubriand, ± 500m ao sul do Emissário da BRASKEM			Maceió		Própria	Própria	Própria	Própria
30	Praia do Pontal da Barra/Av. Assis Chateaubriand, ± 500m ao sul do Emissário da CASAL			Maceió		Imprópria	Própria	Própria	Própria
35	Praia do Pontal da Barra/Av. Assis Chateaubriand, ± 500m ao norte do Emissário da CASAL			Maceió		Imprópria	Imprópria	Própria	Própria
37	Praia da Avenida/Av. Assis Chateaubriand, interseção com a Rua Dias Cabral			Maceió		Própria	Própria	Imprópria	Própria
40	Praia da Avenida/Av. Assis Chateaubriand, interseção com a Rua Barão de Anadia			Maceió		Imprópria	Imprópria	Imprópria	Imprópria
51	Praia de Pajuçara/Av. Dr. Antônio Gouveia, interseção com a Rua João Carneiro			Maceió		Imprópria	Própria	Própria	Própria
52	Praia de Pajuçara/Av. Dr. Antônio Gouveia, interseção com a Rua Jilão Pleds Filho			Maceió		Imprópria	Imprópria	Imprópria	Própria
61	Praia de Ponta Verde/Av. Silvio Carlos Viana, interseção com a Rua Profª. Hígia Vasconcelos			Maceió		Imprópria	Própria	Própria	Própria
71	Praia de Ponta Verde/Av. Álvaro Otacílio, entre as ruas General Dr. João Saleiro Pito e Dr. Rubens Carato			Maceió		Própria	Própria	Própria	Imprópria
81	Praia de Jacúca/Av. Álvaro Otacílio, entre as Avenidas Antônio de Barros e Emp. Carlos da Silva Nogueira			Maceió		Imprópria	Própria	Própria	Própria
95	Praia de Cruz das Almas/ Av. Brigadeiro Eustáquio Gomes, entre as Ruas Mascarenhas de Brito e Padre Luiz Américo Galvão			Maceió		Imprópria	Própria	Própria	Própria
106	Praia de Cruz das Almas/ Av. Brigadeiro Eustáquio Gomes, entre as Ruas Padre Luiz Américo Galvão e Mauro Machado Costa			Maceió		Imprópria	Imprópria	Imprópria	Imprópria
116	Praia de Cruz das Almas/ Av. Brigadeiro Eustáquio Gomes, entre as Ruas Mauro Machado Costa e Sen. Emélias da Rocha			Maceió		Imprópria	Própria	Imprópria	Imprópria
120	Praia de Jacarecica, em frente à Rua "A"			Maceió		Imprópria	Imprópria	Imprópria	Imprópria
125	Praia de Guaxuma, em frente à entrada principal de acesso			Maceió		Própria	Própria	Própria	Própria
130	Praia de Garça Torta, rua principal perpendicular à Rua São Pedro			Maceió		Própria	Própria	Própria	Própria
140	Praia do Mirante, em frente à rua principal de acesso			Maceió		Própria	Própria	Própria	Própria
145	Praia de Ipióca - Em frente à rua principal de acesso			Maceió		Própria	Própria	Própria	Própria
150	Praia de Paripueira, Av. Beira Mar, lado direito, ± 250m da rua principal de acesso			Paripueira		Própria	Própria	Própria	Própria
155	Praia de Paripueira, Av. Beira Mar, lado esquerdo, ± 900m da rua principal de acesso			Paripueira		Própria	Própria	Imprópria	Imprópria
160	Praia de Sonho Verde, Av. principal			Paripueira		Própria	Própria	Própria	Própria
161	Praia de Barra de Santo Antônio - Entrada do Loteamento Tabuba			Barra de Santo Antônio		Própria	Própria	Própria	Própria
162	Praia de Maré Mansa			Barra de Santo Antônio		Própria	Própria	Própria	Própria
163	Praia de Barra de Camaragibe, no começo da Rua Beira Mar			Foço de Camaragibe		Própria	Própria	Própria	Própria
164	Praia de São Miguel dos Milagres, em frente à rua principal			São Miguel dos Milagres		Própria	Própria	Própria	Própria
164,1	Praia de Porto da Rua, em frente à rua principal			São Miguel dos Milagres		Própria	Própria	Própria	Própria
164,2	Praia de Porto de Pedras, em frente à rua principal			Porto de Pedras		Própria	Própria	Própria	Própria
165	Praia de Japaratinga, em frente à Av. principal			Japaratinga		Imprópria	Imprópria	Imprópria	Própria
170	Praia de Japaratinga, em frente à Rua Amaro Calça Wanderley			Japaratinga		Imprópria	Imprópria	Imprópria	Própria
175	Praia de Maragogi, em frente à foz do Rio Salgado			Maragogi		Imprópria	Imprópria	Imprópria	Própria
180	Praia de Maragogi, em frente à Escola Manoel M. Costa			Maragogi		Imprópria	Imprópria	Própria	Própria
185	Praia de Maragogi, foz do Rio Maragogi			Maragogi		Própria	Própria	Própria	Própria
190	Praia de Maragogi, Av. Beira Mar, ± 500m do início da orla			Maragogi		Própria	Própria	Própria	Própria
195	Praia de Maragogi, em frente à Praça Multieventos			Maragogi		Própria	Própria	Própria	Própria
200	Praia de Maragogi, em frente à Rua N. S. da Guia - Barra Grande			Maragogi		Própria	Própria	Própria	Própria
215	Praia de Maragogi, em frente à foz do Rio Persinunga			Maragogi		Imprópria	Imprópria	Imprópria	Própria
220	Praia do Gunga, no braço do mar, lado esquerdo - Roteiro			Roteiro		Própria	Própria	Própria	Própria
230	Praia do Gunga, em frente ao mar, lado direito - Roteiro			Roteiro		Própria	Própria	Própria	Própria
240	Praia de Lagoa Azeda, no começo da Rua Antenor Nunes			Jequiá da Praia		Própria	Própria	Própria	Própria
250	Praia de Duas Barras, em frente à foz do Rio Jequiá			Jequiá da Praia		Própria	Própria	Própria	Própria
260	Praia de Duas Barras, em frente ao mar			Jequiá da Praia		Própria	Própria	Própria	Própria
270	Praia de Lagoa do Pau, em frente à Barraca Carraspana			Coruripe		Própria	Própria	Própria	Própria
280	Praia do Pontal do Coruripe, em frente ao Farol			Coruripe		Própria	Própria	Própria	Própria
290	Praia de Mial de Cima, na rua da praia			Coruripe		Própria	Própria	Própria	Própria
300	Praia de Mial de Baixo, Rua Manoel da Cruz			Coruripe		Própria	Própria	Própria	Própria
310	Praia de Feliz Deserto, em frente à rua de acesso principal			Feliz Deserto		Própria	Própria	Própria	Própria
320	Praia do Pontal do Peba, em frente à rua de acesso principal			Piaçabuçu		Própria	Própria	Própria	Própria



RESULTADO DE ENSAIOS ANALÍTICOS/BALNEABILIDADE DAS PRAIAS DE ALAGOAS - REAB								
				Nº / Ano:		035/2008	037/2008	038/2008
COD.	PONTO DE COLETA	LAT.	LONG.	MUNICÍPIO	CATEGORIA			
<b>Praias do Litoral</b>								
					Norte (S)	Norte (N)	Norte	
					Médio (S)	Médio (N)	(N) Médio	
					Sul (S)	Sul (N)	(N) Sul	
					Chuva no litoral nas últimas 24h?			
					Data da coleta:			
					09 e	23 e	30/9/08	
					10/09/08	24/09/08		
5	Praia de Atalaia, em frente à rua principal			Barra de São Miguel	Imprópria	-	-	
10	Praia da Barra de São Miguel, em frente à Rua Edson Frasão			Barra de São Miguel	Própria	-	Própria	
15	Praia do Francês/ Av. Verdes Mares, interseção com a Rua Massunim			Marechal Deodoro	Própria	-	Própria	
16	Praia do Francês/Av. Verdes Mares, interseção com a Rua Arrecifes			Marechal Deodoro	Própria	-	Própria	
17	Praia do Saco, em frente à rua principal			Marechal Deodoro	Própria	-	Própria	
20	Praia do Pontal da Barra/Av. Assis Chateaubriand, ± 200m ao norte do DETRAN			Maceió	Própria	Própria	Própria	
22	Praia do Pontal da Barra/Av. Assis Chateaubriand, ± 500m ao sul do Emissário da BRASKEM			Maceió	Própria	Própria	Própria	
30	Praia do Pontal da Barra/Av. Assis Chateaubriand, ± 500m ao sul do Emissário da CASAL			Maceió	Própria	Própria	Própria	
35	Praia do Pontal da Barra/Av. Assis Chateaubriand, ± 500m ao norte do Emissário da CASAL			Maceió	Própria	Própria	Imprópria	
37	Praia da Avenida/Av. Assis Chateaubriand, interseção com a Rua Dias Cabral			Maceió	Imprópria	Imprópria	Imprópria	
40	Praia da Avenida/Av. Assis Chateaubriand, interseção com a Rua Barão de Anadia			Maceió	Imprópria	Imprópria	Imprópria	
51	Praia de Pajuçara/Av. Dr. Antônio Gouveia, interseção com a Rua João Carneiro			Maceió	Própria	Imprópria	Imprópria	
52	Praia de Pajuçara/Av. Dr. Antônio Gouveia, interseção com a Rua Júlio Plech Filho			Maceió	Imprópria	Imprópria	Imprópria	
61	Praia de Ponta Verde/Av. Silvio Carlos Viana, interseção com a Rua Prof. Higia Vasconcelos			Maceió	Imprópria	Imprópria	Imprópria	
71	Praia de Ponta Verde/Av. Álvaro Otacilio, entre as ruas General Dr. João Saleiro Pitão e Dr. Rubens Canuto			Maceió	Imprópria	Imprópria	Imprópria	
81	Praia de Jatiúca/Av. Álvaro Otacilio, entre as Avenidas Antônio de Barros e Emp. Carlos da Silva Nogueira			Maceió	Própria	Imprópria	Imprópria	
95	Praia de Cruz das Almas/ Av. Brigadeiro Eustáquio Gomes, entre as Ruas Mascarenhas de Brito e Padre Luiz Américo Galvão			Maceió	Própria	Própria	Própria	
106	Praia de Cruz das Almas/ Av. Brigadeiro Eustáquio Gomes, entre as Ruas Padre Luiz Américo Galvão e Mauro Machado Costa			Maceió	Imprópria	Imprópria	Própria	
116	Praia de Cruz das Almas/ Av. Brigadeiro Eustáquio Gomes, entre as Ruas Mauro Machado Costa e Sen. Ezequias da Rocha			Maceió	Imprópria	Própria	Própria	
120	Praia de Jacarecica, em frente à Rua "A"			Maceió	Imprópria	Própria	Própria	
125	Praia de Guaxuma, em frente à entrada principal de acesso			Maceió	Própria	Própria	Própria	
130	Praia de Garça Torta, rua principal perpendicular à Rua São Pedro			Maceió	Própria	Própria	Própria	
140	Praia do Mirante, em frente à rua principal de acesso			Maceió	Própria	Própria	Própria	
145	Praia de Ipióca - Em frente à rua principal de acesso			Maceió	Própria	Própria	Própria	
150	Praia de Paripueira, Av. Beira Mar, lado direito, ± 250m da rua principal de acesso			Paripueira	Imprópria	Própria	Própria	
155	Praia de Paripueira, Av. Beira Mar, lado esquerdo, ± 900m da rua principal de acesso			Paripueira	Imprópria	Própria	Própria	
160	Praia de Sonho Verde, Av. principal			Paripueira	Própria	Própria	Própria	
161	Praia de Barra de Santo Antônio - Entrada do Loteamento Tabuba			Barra de Santo Antônio	Própria	Própria	Própria	
162	Praia de Maré Mansa			Barra de Santo Antônio	Própria	Própria	Própria	
163	Praia de Barra de Camaragibe, no começo da Rua Beira Mar			Passo de Camaragibe	Imprópria	Própria	Própria	
164	Praia de São Miguel dos Milagres, em frente à rua principal			São Miguel dos Milagres	Própria	Própria	Própria	
164,1	Praia de Porto da Rua, em frente à rua principal			São Miguel dos Milagres	Própria	Própria	Própria	
164,2	Praia de Porto de Pedras, em frente à rua principal			Porto de Pedras	Própria	Própria	Própria	
165	Praia de Japaratinga, em frente à Av. principal			Japaratinga	Própria	Própria	Própria	
170	Praia de Japaratinga, em frente à Rua Amaro Calaça Wanderley			Japaratinga	Imprópria	Imprópria	Imprópria	
175	Praia de Maragogi, em frente à foz do Rio Salgado			Maragogi	Imprópria	Imprópria	Imprópria	
180	Praia de Maragogi, em frente à Escola Manoel M. Costa			Maragogi	Própria	Própria	Própria	
185	Praia de Maragogi, foz do Rio Maragogi			Maragogi	Própria	Imprópria	Imprópria	
190	Praia de Maragogi, Av. Beira Mar, ± 500m do início da orla			Maragogi	Própria	Própria	Própria	
195	Praia de Maragogi, em frente à Praça Multieventos			Maragogi	Própria	Própria	Própria	
200	Praia de Maragogi, em frente à Rua N. S. da Guia - Barra Grande			Maragogi	Própria	Própria	Própria	
215	Praia de Maragogi, em frente à foz do Rio Persinunga			Maragogi	Imprópria	Imprópria	Imprópria	
220	Praia do Gunga, no braço do mar, lado esquerdo - Roteiro			Roteiro	Própria	-	Própria	
230	Praia do Gunga, em frente ao mar, lado direito - Roteiro			Roteiro	Própria	-	Própria	
240	Praia de Lagoa Azeda, no começo da Rua Antenor Nunes			Jequiã da Praia	Própria	-	Própria	
250	Praia de Duas Barras, em frente à foz do Rio Jequiã			Jequiã da Praia	Própria	-	Própria	
260	Praia de Duas Barras, em frente ao mar			Jequiã da Praia	Própria	-	Própria	
270	Praia de Lagoa do Pau, em frente à Barraca Carraspana			Coruripe	Própria	-	Própria	
280	Praia do Pontal do Coruripe, em frente ao Farol			Coruripe	Própria	-	Própria	
290	Praia de Mial de Gma, na rua da praia			Coruripe	Própria	-	Própria	



RESULTADO DE ENSAIOS ANALÍTICOS/BALNEABILIDADE DAS PRAIAS DE ALAGOAS - REAB						
				Nº / Ano:	039/2008	041/2008
COD.	PONTO DE COLETA	LAT.	LONG.	MUNICÍPIO	CATEGORIA	
Praias do Litoral						
Chuva no litoral nas últimas 24h?					Norte (N) Médio (N) Sul (N)	Norte (S) Médio (S) Sul (S)
Data da coleta:					07 e 08/10/2008	21 e 22/10/2008
5	Praia de Atalaia, em frente à rua principal			Barra de São Miguel	Própria	Própria
10	Praia da Barra de São Miguel, em frente à Rua Edson Frasnão			Barra de São Miguel	Própria	Própria
15	Praia do Francês/ Av. Verdes Mares, interseção com a Rua Massunim			Marechal Deodoro	Própria	Própria
16	Praia do Francês/Av. Verdes Mares, interseção com a Rua Arrecifes			Marechal Deodoro	Própria	Própria
17	Praia do Saco, em frente à rua principal			Marechal Deodoro	Própria	Própria
20	Praia do Pontal da Barra/Av. Assis Chateaubriand, ± 200m ao norte do DETRAN			Maceió	Própria	Própria
22	Praia do Pontal da Barra/Av. Assis Chateaubriand, ± 500m ao sul do Emissário da BRASKEM			Maceió	Própria	Própria
30	Praia do Pontal da Barra/Av. Assis Chateaubriand, ± 500m ao sul do Emissário da CASAL			Maceió	Própria	Própria
35	Praia do Pontal da Barra/Av. Assis Chateaubriand, ± 500m ao norte do Emissário da CASAL			Maceió	Imprópria	Imprópria
37	Praia da Avenida/Av. Assis Chateaubriand, interseção com a Rua Dias Cabral			Maceió	Imprópria	Imprópria
40	Praia da Avenida/Av. Assis Chateaubriand, interseção com a Rua Barão de Anadia			Maceió	Imprópria	Imprópria
51	Praia de Pajuçara/Av. Dr. Antônio Gouveia, interseção com a Rua João Carneiro			Maceió	Imprópria	Imprópria
52	Praia de Pajuçara/Av. Dr. Antônio Gouveia, interseção com a Rua Júlio Plech Filho			Maceió	Imprópria	Própria
61	Praia de Ponta Verde/Av. Sílvio Carlos Viana, interseção com a Rua Prof. Higia Vasconcelos			Maceió	Imprópria	Própria
71	Praia de Ponta Verde/Av. Álvaro Otacílio, entre as ruas General Dr. João Saleiro Pidão e Dr. Rubens Canuto			Maceió	Imprópria	Própria
81	Praia de Jatiúca/Av. Álvaro Otacílio, entre as Avenidas Antônio de Barros e Emp. Carlos da Silva Nogueira			Maceió	Imprópria	Imprópria
95	Praia de Cruz das Almas/ Av. Brigadeiro Eustáquio Gomes, entre as Ruas Mascarenhas de Brito e Padre Luiz Américo Galvão			Maceió	Própria	Própria
106	Praia de Cruz das Almas/ Av. Brigadeiro Eustáquio Gomes, entre as Ruas Padre Luiz Américo Galvão e Mauro Machado Costa			Maceió	Própria	Própria
116	Praia de Cruz das Almas/ Av. Brigadeiro Eustáquio Gomes, entre as Ruas Mauro Machado Costa e Sen. Ezequias da Rocha			Maceió	Própria	Própria
120	Praia de Jacarecica, em frente à Rua "A"			Maceió	Própria	Própria
125	Praia de Guaxuma, em frente à entrada principal de acesso			Maceió	Própria	Própria
130	Praia de Garça Torta, rua principal perpendicular à Rua São Pedro			Maceió	Própria	Própria
140	Praia do Mirante, em frente à rua principal de acesso			Maceió	Própria	Própria
145	Praia de Ipióca - Em frente à rua principal de acesso			Maceió	Própria	Própria
150	Praia de Paripueira, Av. Beira Mar, lado direito, ± 250m da rua principal de acesso			Paripueira	Própria	Própria
155	Praia de Paripueira, Av. Beira Mar, lado esquerdo, ± 900m da rua principal de acesso			Paripueira	Própria	Própria
160	Praia de Sonho Verde, Av. principal			Paripueira	Própria	Própria
161	Praia de Barra de Santo Antônio - Entrada do Loteamento Tabuba			Barra de Santo Antônio	Própria	Própria
162	Praia de Maré Mansa			Barra de Santo Antônio	Própria	Própria
163	Praia de Barra de Camaragibe, no começo da Rua Beira Mar			Passeio de Camaragibe	Própria	Própria
164	Praia de São Miguel dos Milagres, em frente à rua principal			São Miguel dos Milagres	Própria	Própria
164,1	Praia de Porto da Rua, em frente à rua principal			São Miguel dos Milagres	Própria	Própria
164,2	Praia de Porto de Pedras, em frente à rua principal			Porto de Pedras	Própria	Própria
165	Praia de Japaratinga, em frente à Av. principal			Japaratinga	Própria	Própria
170	Praia de Japaratinga, em frente à Rua Amaro Calaça Wanderley			Japaratinga	Própria	Própria
175	Praia de Maragogi, em frente à foz do Rio Salgado			Maragogi	Imprópria	Imprópria
180	Praia de Maragogi, em frente à Escola Manoel M. Costa			Maragogi	Própria	Própria
185	Praia de Maragogi, foz do Rio Maragogi			Maragogi	Imprópria	Imprópria
190	Praia de Maragogi, Av. Beira Mar, ± 500m do início da orla			Maragogi	Própria	Própria
195	Praia de Maragogi, em frente à Praça Multieventos			Maragogi	Própria	Própria
200	Praia de Maragogi, em frente à Rua N. S. da Guia - Barra Grande			Maragogi	Própria	Própria
215	Praia de Maragogi, em frente à foz do Rio Persinunga			Maragogi	Imprópria	Imprópria
220	Praia do Gunga, no braço do mar, lado esquerdo - Roteiro			Roteiro	Própria	Própria
230	Praia do Gunga, em frente ao mar, lado direito - Roteiro			Roteiro	Própria	Própria
240	Praia de Lagoa Azeda, no começo da Rua Antenor Nunes			Iequiá da Praia	Própria	Própria
250	Praia de Duas Barras, em frente à foz do Rio Iequiá			Iequiá da Praia	Própria	Própria
260	Praia de Duas Barras, em frente ao mar			Iequiá da Praia	Própria	Própria
270	Praia de Lagoa do Pau, em frente à Barraca Carraspana			Coruripe	Própria	Própria
280	Praia do Pontal do Coruripe, em frente ao Farol			Coruripe	Própria	Própria
290	Praia de Miai de Cima, na rua da praia			Coruripe	Própria	Própria
300	Praia de Miai de Baixo, Rua Manoel da Cruz			Coruripe	Própria	Própria
310	Praia de Feliz Deserto, em frente à rua de acesso principal			Feliz Deserto	Própria	Própria
320	Praia do Pontal do Peba, em frente à rua de acesso principal			Piaçabuçu	Própria	Própria
Obs	Ausência da folha de registro nº 40.					



RESULTADO DE ENSAIOS ANALÍTICOS/BALNEABILIDADE DAS PRAIAS DE ALAGOAS - REAB								
						Nº / Ano:	047/2008	048/2008
COD.	PONTO DE COLETA	LAT.	LONG.	MUNICÍPIO	CATEGORIA			
Praias do Litoral								
						Chuva no litoral nas últimas 24h?	Norte (S) Médio (S) Sul (S)	Norte (N) Médio (N) Sul (N)
						Data da coleta:	09 e 10/12/2008	16 e 17/12/2008
5	Praia de Atalaia, em frente à rua principal			Barra de São Miguel	Imprópria		Imprópria	
10	Praia da Barra de São Miguel, em frente à Rua Edson Frassão			Barra de São Miguel	Própria		Própria	
15	Praia do Francês/ Av. Verdes Mares, interseção com a Rua Massunim			Marechal Deodoro	Própria		Própria	
16	Praia do Francês/Av. Verdes Mares, interseção com a Rua Arrecifes			Marechal Deodoro	Própria		Própria	
17	Praia do Saco, em frente à rua principal			Marechal Deodoro	Própria		Própria	
20	Praia do Pontal da Barra/Av. Assis Chateaubriand, ± 200m ao norte do DETRAN			Maceió	Própria		Própria	
22	Praia do Pontal da Barra/Av. Assis Chateaubriand, ± 500m ao sul do Emissário da BRASKEM			Maceió	Própria		Própria	
30	Praia do Pontal da Barra/Av. Assis Chateaubriand, ± 500m ao sul do Emissário da CASAL			Maceió	Própria		Própria	
35	Praia do Pontal da Barra/Av. Assis Chateaubriand, ± 500m ao norte do Emissário da CASAL			Maceió	Imprópria		Imprópria	
37	Praia da Avenida/Av. Assis Chateaubriand, interseção com a Rua Dias Cabral			Maceió	Imprópria		Imprópria	
40	Praia da Avenida/Av. Assis Chateaubriand, interseção com a Rua Barão de Anadia			Maceió	Imprópria		Imprópria	
51	Praia de Pajuçara/Av. Dr. Antônio Gouveia, interseção com a Rua João Carneiro			Maceió	Própria		Própria	
52	Praia de Pajuçara/Av. Dr. Antônio Gouveia, interseção com a Rua Júlio Plech Filho			Maceió	Própria		Própria	
61	Praia de Ponta Verde/Av. Silvio Carlos Viana, interseção com a Rua Profª. Hígia Vasconcelos			Maceió	Própria		Própria	
71	Praia de Ponta Verde/Av. Álvaro Otacílio, entre as ruas General Dr. João Salgueiro Pitão e Dr. Rubens Canuto			Maceió	Própria		Própria	
81	Praia de Jatiúca/Av. Álvaro Otacílio, entre as Avenidas Antônio de Barros e Emp. Carlos da Silva Nogueira			Maceió	Própria		Própria	
95	Praia de Cruz das Almas/ Av. Brigadeiro Eustáquio Gomes, entre as Ruas Mascarenhas de Brito e Padre Luiz Américo Galvão			Maceió	Própria		Própria	
106	Praia de Cruz das Almas/ Av. Brigadeiro Eustáquio Gomes, entre as Ruas Padre Luiz Américo Galvão e Mauro Machado Costa			Maceió	Própria		Própria	
116	Praia de Cruz das Almas/ Av. Brigadeiro Eustáquio Gomes, entre as Ruas Mauro Machado Costa e Sen. Ezequias da Rocha			Maceió	Própria		Própria	
120	Praia de Jacarecica, em frente à Rua "A"			Maceió	Própria		Própria	
125	Praia de Guaxuma, em frente à entrada principal de acesso			Maceió	Própria		Própria	
130	Praia de Garça Torta, rua principal perpendicular à Rua São Pedro			Maceió	Própria		Própria	
140	Praia do Mirante, em frente à rua principal de acesso			Maceió	Própria		Própria	
145	Praia de Ipióca - Em frente à rua principal de acesso			Maceió	Própria		Própria	
150	Praia de Paripueira, Av. Beira Mar, lado direito, ± 250m da rua principal de acesso			Paripueira	Própria		Própria	
155	Praia de Paripueira, Av. Beira Mar, lado esquerdo, ± 900m da rua principal de acesso			Paripueira	Própria		Própria	
160	Praia de Sonho Verde, Av. principal			Paripueira	Própria		Própria	
161	Praia de Barra de Santo Antônio - Entrada do Loteamento Tabuba			Barra de Santo Antônio	Própria		Própria	
162	Praia de Maré Mansa			Barra de Santo Antônio	Própria		Própria	
163	Praia de Barra de Camaragibe, no começo da Rua Beira Mar			Passo de Camaragibe	Própria		Própria	
164	Praia de São Miguel dos Milagres, em frente à rua principal			São Miguel dos Milagres	Própria		Própria	
164,1	Praia de Porto da Rua, em frente à rua principal			São Miguel dos Milagres	Própria		Própria	
164,2	Praia de Porto de Pedras, em frente à rua principal			Porto de Pedras	Própria		Própria	
165	Praia de Japaratinga, em frente à Av. principal			Japaratinga	Própria		Própria	
170	Praia de Japaratinga, em frente à Rua Amaro Calaça Wanderley			Japaratinga	Própria		Própria	
175	Praia de Maragogi, em frente à foz do Rio Salgado			Maragogi	Própria		Imprópria	
180	Praia de Maragogi, em frente à Escola Manoel M. Costa			Maragogi	Própria		Própria	
185	Praia de Maragogi, foz do Rio Maragogi			Maragogi	Imprópria		Imprópria	
190	Praia de Maragogi, Av. Beira Mar, ± 500m do início da orla			Maragogi	Imprópria		Própria	
195	Praia de Maragogi, em frente à Praça Multieventos			Maragogi	Própria		Própria	
200	Praia de Maragogi, em frente à Rua N. S. da Guia - Barra Grande			Maragogi	Própria		Própria	
215	Praia de Maragogi, em frente à foz do Rio Persinunga			Maragogi	Imprópria		Imprópria	
220	Praia do Gunga, no braço do mar, lado esquerdo - Roteiro			Roteiro	Própria		Própria	
230	Praia do Gunga, em frente ao mar, lado direito - Roteiro			Roteiro	Própria		Própria	
240	Praia de Lagoa Azeda, no começo da Rua Antenor Nunes			Jequiá da Praia	Própria		Própria	
250	Praia de Duas Barras, em frente à foz do Rio Jequiá			Jequiá da Praia	Própria		Própria	
260	Praia de Duas Barras, em frente ao mar			Jequiá da Praia	Própria		Própria	
270	Praia de Lagoa do Pau, em frente à Barraca Carraspana			Coruripe	Própria		Própria	
280	Praia do Pontal do Coruripe, em frente ao Farol			Coruripe	Própria		Própria	
290	Praia de Misi de Cima, na rua da praia			Coruripe	Própria		Própria	
300	Praia de Misi de Baixo, Rua Manoel da Cruz			Coruripe	Própria		Própria	
310	Praia de Feliz Deserto, em frente à rua de acesso principal			Feliz Deserto	Própria		Própria	
320	Praia do Pontal do Peba, em frente à rua de acesso principal			Piaçabuçu	Própria		Própria	
Obs	Ausência das folhas de registro de nº 42 a 46, referentes ao mês de novembro.							





RESULTADO DE ENSAIOS ANALÍTICOS/BALNEABILIDADE DAS PRAIAS DE ALAGOAS - REAB							
COD.	PONTO DE COLETA	LAT.	LONG.	MUNICÍPIO	Nº / Ano:	003/2009	004/2009
					CATEGORIA		
Praias do Litoral							
Chuva no litoral nas últimas 24h?					Norte (S) Médio (S) Sul (S)	Norte (N) Médio (N) Sul (N)	
Data da coleta:					19-20/01/2009	26-27/01/2009	
5	Praia de Atalaia, em frente à rua principal			Barra de São Miguel	-	Própria	
10	Praia da Barra de São Miguel, em frente à Rua Edson Frasco			Barra de São Miguel	-	Própria	
15	Praia do Francês/ Av. Verdes Mares, interseção com a Rua Massunim			Marechal Deodoro	-	Própria	
16	Praia do Francês/Av. Verdes Mares, interseção com a Rua Arrecifes			Marechal Deodoro	-	Própria	
17	Praia do Saco, em frente à rua principal			Marechal Deodoro	-	Própria	
20	Praia do Pontal da Barra/Av. Assis Chateaubriand, ± 200m ao norte do DETRAN			Maceió	Imprópria	Própria	
22	Praia do Pontal da Barra/Av. Assis Chateaubriand, ± 500m ao sul do Emissário da BRASKEM			Maceió	Imprópria	Própria	
30	Praia do Pontal da Barra/Av. Assis Chateaubriand, ± 500m ao sul do Emissário da CASAL			Maceió	Imprópria	Própria	
35	Praia do Pontal da Barra/Av. Assis Chateaubriand, ± 500m ao norte do Emissário da CASAL			Maceió	Imprópria	Imprópria	
37	Praia da Avenida/Av. Assis Chateaubriand, interseção com a Rua Dias Cabral			Maceió	Imprópria	Imprópria	
40	Praia da Avenida/Av. Assis Chateaubriand, interseção com a Rua Barão de Anadia			Maceió	Imprópria	Imprópria	
51	Praia de Pajuçara/Av. Dr. Antônio Gouveia, interseção com a Rua João Carneiro			Maceió	Própria	Própria	
52	Praia de Pajuçara/Av. Dr. Antônio Gouveia, interseção com a Rua João Flech Filho			Maceió	Própria	Própria	
61	Praia de Ponta Verde/Av. Silvio Carlos Viana, interseção com a Rua Profª. Hilda Vasconcelos			Maceió	Própria	Própria	
71	Praia de Ponta Verde/Av. Álvaro Otacílio, entre as ruas General Dr. João Saleiro Pitão e Dr. Rubens Canuto			Maceió	Imprópria	Própria	
81	Praia de Jatiúca/Av. Álvaro Otacílio, entre as Avenidas Antônio de Barros e Emp. Carlos da Silva Nogueira			Maceió	Própria	Própria	
95	Praia de Cruz das Almas/ Av. Brigadeiro Eustáquio Gomes, entre as Ruas Mascarenhas de Brito e Padre Luiz Américo Galvão			Maceió	Própria	Própria	
106	Praia de Cruz das Almas/ Av. Brigadeiro Eustáquio Gomes, entre as Ruas Padre Luiz Américo Galvão e Mauro Machado Costa			Maceió	Própria	Própria	
116	Praia de Cruz das Almas/ Av. Brigadeiro Eustáquio Gomes, entre as Ruas Mauro Machado Costa e Sen. Ezequias da Rocha			Maceió	Própria	Própria	
120	Praia de Jacarecica, em frente à Rua "A"			Maceió	Imprópria	Imprópria	
125	Praia de Guaxuma, em frente à entrada principal de acesso			Maceió	Própria	Própria	
130	Praia de Garça Torta, rua principal perpendicular à Rua São Pedro			Maceió	Própria	Própria	
140	Praia do Mirante, em frente à rua principal de acesso			Maceió	Própria	Própria	
145	Praia de Ipióca - Em frente à rua principal de acesso			Maceió	Própria	Própria	
150	Praia de Paripueira, Av. Beira Mar, lado direito, ± 250m da rua principal de acesso			Paripueira	Própria	Própria	
155	Praia de Paripueira, Av. Beira Mar, lado esquerdo, ± 900m da rua principal de acesso			Paripueira	Própria	Própria	
160	Praia de Sonho Verde, Av. principal			Paripueira	Própria	Própria	
161	Praia de Barra de Santo Antônio - Entrada do Loteamento Tabuba			Barra de Santo Antônio	Própria	Própria	
162	Praia de Maré Mansã			Barra de Santo Antônio	Própria	Própria	
163	Praia de Barra de Camaragibe, no começo da Rua Beira Mar			Passo de Camaragibe	Própria	Própria	
164	Praia de São Miguel dos Milagres, em frente à rua principal			São Miguel dos Milagres	Própria	Própria	
164,1	Praia de Porto da Rua, em frente à rua principal			São Miguel dos Milagres	Própria	Própria	
164,2	Praia de Porto de Pedras, em frente à rua principal			Porto de Pedras	Própria	Própria	
165	Praia de Japaratinga, em frente à Av. principal			Japaratinga	Própria	Própria	
170	Praia de Japaratinga, em frente à Rua Amaro Calaça Wanderley			Japaratinga	Própria	Própria	
175	Praia de Maragogi, em frente à foz do Rio Salgado			Maragogi	Imprópria	Imprópria	
180	Praia de Maragogi, em frente à Escola Manoel M. Costa			Maragogi	Própria	Própria	
185	Praia de Maragogi, foz do Rio Maragogi			Maragogi	Imprópria	Imprópria	
190	Praia de Maragogi, Av. Beira Mar, ± 500m do início da orela			Maragogi	Imprópria	Imprópria	
195	Praia de Maragogi, em frente à Praça Multieventos			Maragogi	Imprópria	Imprópria	
200	Praia de Maragogi, em frente à Rua N. S. da Guia - Barra Grande			Maragogi	Própria	Própria	
215	Praia de Maragogi, em frente à foz do Rio Persinunga			Maragogi	Imprópria	Imprópria	
220	Praia do Gunga, no braço do mar, lado esquerdo - Roteiro			Roteiro	-	Própria	
230	Praia do Gunga, em frente ao mar, lado direito - Roteiro			Roteiro	-	Própria	
240	Praia de Lagoa Azeda, no começo da Rua Antenor Nunes			Jequiá da Praia	-	Própria	
250	Praia de Duas Barras, em frente à foz do Rio Jequiá			Jequiá da Praia	-	Imprópria	
260	Praia de Duas Barras, em frente ao mar			Jequiá da Praia	-	Própria	
270	Praia de Lagoa do Pau, em frente à Barraca Carraspana			Coruripe	-	Própria	
280	Praia do Pontal do Coruripe, em frente ao Farol			Coruripe	-	Própria	
290	Praia de Miai de Cima, na rua da praia			Coruripe	-	Própria	
300	Praia de Miai de Baixo, Rua Manoel da Cruz			Coruripe	-	Própria	
310	Praia de Feliz Deserto, em frente à rua de acesso principal			Feliz Deserto	-	Própria	
320	Praia do Pontal do Peba, em frente à rua de acesso principal			Piaçabuçu	-	Própria	
Obs	Ausência das folhas de registro de nº 001 e 002.						



RESULTADO DE ENSAIOS ANALÍTICOS/BALNEABILIDADE DAS PRAIAS DE ALAGOAS - REAB					
COD.	PONTO DE COLETA	LAT	LONG.	Nº / Ano:	
				007/2009	
				MUNICIPIO	
				CATEGORIA	
Praias do Litoral					
				Chuva no litoral nas últimas 24h?	
				Norte (N) Médio (N) Sul (N)	
				Data da coleta:	
				16-17/02/2009	
5	Praia de Atalaia, em frente à rua principal			Barra de São Miguel	Imprópria
10	Praia da Barra de São Miguel, em frente à Rua Edson Frascão			Barra de São Miguel	Própria
15	Praia do Francês/ Av. Verdes Mares, interseção com a Rua Massunim			Marechal Deodoro	Própria
16	Praia do Francês/Av. Verdes Mares, interseção com a Rua Arrecifes			Marechal Deodoro	Própria
17	Praia do Saco, em frente à rua principal			Marechal Deodoro	Própria
20	Praia do Pontal da Barra/Av. Assis Chateaubriand, ± 200m ao norte do DETRAN			Maceió	Imprópria
22	Praia do Pontal da Barra/Av. Assis Chateaubriand, ± 500m ao sul do Emissário da BRASKEM			Maceió	Imprópria
30	Praia do Pontal da Barra/Av. Assis Chateaubriand, ± 500m ao sul do Emissário da CASAL			Maceió	Imprópria
35	Praia do Pontal da Barra/Av. Assis Chateaubriand, ± 500m ao norte do Emissário da CASAL			Maceió	Imprópria
37	Praia da Avenida/Av. Assis Chateaubriand, interseção com a Rua Dias Cabral			Maceió	Imprópria
40	Praia da Avenida/Av. Assis Chateaubriand, interseção com a Rua Barão de Anadia			Maceió	Imprópria
51	Praia de Pajuçara/Av. Dr. Antônio Gouveia, interseção com a Rua João Carneiro			Maceió	Própria
52	Praia de Pajuçara/Av. Dr. Antônio Gouveia, interseção com a Rua Júlio Plech Filho			Maceió	Imprópria
61	Praia de Ponta Verde/Av. Silvio Carlos Viana, interseção com a Rua Profª. Higia Vasconcelos			Maceió	Própria
71	Praia de Ponta Verde/Av. Álvaro Otacílio, entre as ruas General Dr. João Saleiro Pitão e Dr. Rubens Canuto			Maceió	Própria
81	Praia de Jatiúca/Av. Álvaro Otacílio, entre as Avenidas Antônio de Barros e Emp. Carlos da Silva Nogueira			Maceió	Própria
95	Praia de Cruz das Almas/ Av. Brigadeiro Eustáquio Gomes, entre as Ruas Mascarenhas de Brito e Padre Luiz Américo Galvão			Maceió	Imprópria
106	Praia de Cruz das Almas/ Av. Brigadeiro Eustáquio Gomes, entre as Ruas Padre Luiz Américo Galvão e Mauro Machado Costa			Maceió	Imprópria
116	Praia de Cruz das Almas/ Av. Brigadeiro Eustáquio Gomes, entre as Ruas Mauro Machado Costa e Sen. Ezequias da Rocha			Maceió	Imprópria
120	Praia de Jacarecica, em frente à Rua "A"			Maceió	Própria
125	Praia de Guaxuma, em frente à entrada principal de acesso			Maceió	Própria
130	Praia de Garça Torta, rua principal perpendicular à Rua São Pedro			Maceió	Própria
140	Praia do Mirante, em frente à rua principal de acesso			Maceió	Própria
145	Praia de Ipióca - Em frente à rua principal de acesso			Maceió	Própria
150	Praia de Paripueira, Av. Beira Mar, lado direito, ± 250m da rua principal de acesso			Paripueira	Própria
155	Praia de Paripueira, Av. Beira Mar, lado esquerdo, ± 900m da rua principal de acesso			Paripueira	Imprópria
160	Praia de Sonho Verde, Av. principal			Paripueira	Própria
161	Praia de Barra de Santo Antônio - Entrada do Loteamento Tabuba			Barra de Santo Antônio	Própria
162	Praia de Maré Mansa			Barra de Santo Antônio	Própria
163	Praia de Barra de Camaragibe, no começo da Rua Beira Mar			Passo de Camaragibe	Própria
164	Praia de São Miguel dos Milagres, em frente à rua principal			São Miguel dos Milagres	Própria
164,1	Praia de Porto da Rua, em frente à rua principal			São Miguel dos Milagres	Própria
164,2	Praia de Porto de Pedras, em frente à rua principal			Porto de Pedras	Própria
165	Praia de Japaratinga, em frente à Av. principal			Japaratinga	Própria
170	Praia de Japaratinga, em frente à Rua Amaro Calaça Wanderley			Japaratinga	Própria
175	Praia de Maragogi, em frente à foz do Rio Salgado			Maragogi	Imprópria
180	Praia de Maragogi, em frente à Escola Manoel M. Costa			Maragogi	Própria
185	Praia de Maragogi, foz do Rio Maragogi			Maragogi	Imprópria
190	Praia de Maragogi, Av. Beira Mar, ± 500m do início da orla			Maragogi	Imprópria
195	Praia de Maragogi, em frente à Praça Multieventos			Maragogi	Imprópria
200	Praia de Maragogi, em frente à Rua N. S. da Guia - Barra Grande			Maragogi	Própria
215	Praia de Maragogi, em frente à foz do Rio Persinunga			Maragogi	Imprópria
220	Praia do Gunga, no braço do mar, lado esquerdo - Roteiro			Roteiro	Própria
230	Praia do Gunga, em frente ao mar, lado direito - Roteiro			Roteiro	Própria
240	Praia de Lagoa Azeda, no começo da Rua Antenor Nunes			Jequiá da Praia	Própria
250	Praia de Duas Barras, em frente à foz do Rio Jequiá			Jequiá da Praia	Própria
260	Praia de Duas Barras, em frente ao mar			Jequiá da Praia	Própria
270	Praia de Lagoa do Pau, em frente à Barraca Carraspana			Coruripe	Própria
280	Praia do Pontal do Coruripe, em frente ao Farol			Coruripe	Própria
290	Praia de Miai de Cima, na rua da praia			Coruripe	Própria
300	Praia de Miai de Baixo, Rua Manoel da Cruz			Coruripe	Própria
310	Praia de Feliz Deserto, em frente à rua de acesso principal			Feliz Deserto	Própria
320	Praia do Pontal do Peba, em frente à rua de acesso principal			Piaçabuçu	Própria
Obs	Ausência das folhas de registro de nº 005 e 006.				



RESULTADO DE ENSAIOS ANALÍTICOS/BALNEABILIDADE DAS PRAIAS DE ALAGOAS - REAB							
						Nº / Ano:	008/2009
COD.	PONTO DE COLETA	LAT.	LONG.	MUNICIPIO	CATEGORIA		
Praias do Litoral							
Chuva no litoral nas últimas 24h?						Norte (S)	Médio (S)
						Sul (S)	
Data da coleta:						02-03/03/2009	
5	Praia de Atalaia, em frente à rua principal			Barra de São Miguel		Imprópria	
10	Praia da Barra de São Miguel, em frente à Rua Edson Frasco			Barra de São Miguel		Própria	
15	Praia do Francês/ Av. Verdes Mares, interseção com a Rua Massunim			Marechal Deodoro		Imprópria	
16	Praia do Francês/Av. Verdes Mares, interseção com a Rua Arrecifes			Marechal Deodoro		Própria	
17	Praia do Saco, em frente à rua principal			Marechal Deodoro		Imprópria	
20	Praia do Pontal da Barra/Av. Assis Chateaubriand, ± 200m ao norte do DETRAN			Maceió		Imprópria	
22	Praia do Pontal da Barra/Av. Assis Chateaubriand, ± 500m ao sul do Emissário da BRASKEM			Maceió		Imprópria	
30	Praia do Pontal da Barra/Av. Assis Chateaubriand, ± 500m ao sul do Emissário da CASAL			Maceió		Imprópria	
35	Praia do Pontal da Barra/Av. Assis Chateaubriand, ± 500m ao norte do Emissário da CASAL			Maceió		Imprópria	
37	Praia da Avenida/Av. Assis Chateaubriand, interseção com a Rua Dias Cabral			Maceió		Imprópria	
40	Praia da Avenida/Av. Assis Chateaubriand, interseção com a Rua Barão de Anadia			Maceió		Imprópria	
51	Praia de Pajuçara/Av. Dr. Antônio Gouveia, interseção com a Rua João Carneiro			Maceió		Imprópria	
52	Praia de Pajuçara/Av. Dr. Antônio Gouveia, interseção com a Rua Júlio Pleh Filho			Maceió		Imprópria	
61	Praia de Ponta Verde/Av. Silvio Carlos Viana, interseção com a Rua Profª. Higia Vasconcelos			Maceió		Própria	
71	Praia de Ponta Verde/Av. Álvaro Otacílio, entre as ruas General Dr. João Saleiro Pitão e Dr. Rubens Canuto			Maceió		Própria	
81	Praia de Jatiúca/Av. Álvaro Otacílio, entre as Avenidas Antônio de Barros e Emp. Carlos da Silva Nogueira			Maceió		Imprópria	
95	Praia de Cruz das Almas/ Av. Brigadeiro Eustáquio Gomes, entre as Ruas Mascarenhas de Brito e Padre Luiz Américo Galvão			Maceió		Imprópria	
106	Praia de Cruz das Almas/ Av. Brigadeiro Eustáquio Gomes, entre as Ruas Padre Luiz Américo Galvão e Mauro Machado Costa			Maceió		Imprópria	
116	Praia de Cruz das Almas/ Av. Brigadeiro Eustáquio Gomes, entre as Ruas Mauro Machado Costa e Sen. Ezequias da Rocha			Maceió		Imprópria	
120	Praia de Jacarecica, em frente à Rua "A"			Maceió		Imprópria	
125	Praia de Guaxuma, em frente à entrada principal de acesso			Maceió		Imprópria	
130	Praia de Garça Torta, rua principal perpendicular à Rua São Pedro			Maceió		Imprópria	
140	Praia do Mirante, em frente à rua principal de acesso			Maceió		Própria	
145	Praia de Ipióca - Em frente à rua principal de acesso			Maceió		Imprópria	
150	Praia de Paripueira, Av. Beira Mar, lado direito, ± 250m da rua principal de acesso			Paripueira		Imprópria	
155	Praia de Paripueira, Av. Beira Mar, lado esquerdo, ± 900m da rua principal de acesso			Paripueira		Imprópria	
160	Praia de Sonho Verde, Av. principal			Paripueira		Própria	
161	Praia de Barra de Santo Antônio - Entrada do Loteamento Tabuba			Barra de Santo Antônio		Imprópria	
162	Praia de Maré Mansa			Barra de Santo Antônio		Imprópria	
163	Praia de Barra de Camaragibe, no começo da Rua Beira Mar			Passo de Camaragibe		Própria	
164	Praia de São Miguel dos Milagres, em frente à rua principal			São Miguel dos Milagres		Própria	
164,1	Praia de Porto da Rua, em frente à rua principal			São Miguel dos Milagres		Própria	
164,2	Praia de Porto de Pedras, em frente à rua principal			Porto de Pedras		Própria	
165	Praia de Japaratinga, em frente à Av. principal			Japaratinga		Própria	
170	Praia de Japaratinga, em frente à Rua Amaro Calaça Wanderley			Japaratinga		Própria	
175	Praia de Maragogi, em frente à foz do Rio Salgado			Maragogi		Imprópria	
180	Praia de Maragogi, em frente à Escola Manoel M. Costa			Maragogi		Própria	
185	Praia de Maragogi, foz do Rio Maragogi			Maragogi		Imprópria	
190	Praia de Maragogi, Av. Beira Mar, ± 500m do início da orla			Maragogi		Imprópria	
195	Praia de Maragogi, em frente à Praça Multieventos			Maragogi		Imprópria	
200	Praia de Maragogi, em frente à Rua N. S. da Guia - Barra Grande			Maragogi		Própria	
215	Praia de Maragogi, em frente à foz do Rio Persimunga			Maragogi		Imprópria	
220	Praia do Gunga, no braço do mar, lado esquerdo - Roteiro			Roteiro		Própria	
230	Praia do Gunga, em frente ao mar, lado direito - Roteiro			Roteiro		Própria	
240	Praia de Lagoa Azeda, no começo da Rua Antenor Nunes			Jequiá da Praia		Própria	
250	Praia de Duas Barras, em frente à foz do Rio Jequiá			Jequiá da Praia		Imprópria	
260	Praia de Duas Barras, em frente ao mar			Jequiá da Praia		Própria	
270	Praia de Lagoa do Pau, em frente à Barraca Carraspana			Coruripe		Imprópria	
280	Praia do Pontal do Coruripe, em frente ao Farol			Coruripe		Própria	
290	Praia de Mial de Cima, na rua da praia			Coruripe		Imprópria	
300	Praia de Mial de Baixo, Rua Manoel da Cruz			Coruripe		Própria	
310	Praia de Feliz Deserto, em frente à rua de acesso principal			Feliz Deserto		Imprópria	
320	Praia do Pontal do Peba, em frente à rua de acesso principal			Piçabuçu		Imprópria	



RESULTADO DE ENSAIOS ANALÍTICOS/BALNEABILIDADE DAS PRAIAS DE ALAGOAS - REAB							
				Nº / Ano:	013/2009	014/2009	015/2009
COD.	PONTO DE COLETA	LAT.	LONG	MUNICIPIO	CATEGORIA		
Praias do Litoral							
Chuva no litoral nas últimas 24h?					Norte (N) Médio (N) Sul (N)	Norte (S) Médio (S) Sul (S)	Norte (S) Médio (N) Sul (N)
Data da coleta:					05-06/04/2009	13-14/04/2009	27-28/04/2009
5	Praia de Atalaia, em frente à rua principal			Barra de São Miguel	Imprópria	Imprópria	Imprópria
10	Praia da Barra de São Miguel, em frente à Rua Edson Frasão			Barra de São Miguel	Própria	Própria	Própria
15	Praia do Francês/ Av. Verdes Mares, interseção com a Rua Massunim			Marechal Deodoro	Própria	Própria	Própria
16	Praia do Francês/Av. Verdes Mares, interseção com a Rua Arrecifes			Marechal Deodoro	Própria	Própria	Própria
17	Praia do Saco, em frente à rua principal			Marechal Deodoro	Própria	Própria	Própria
20	Praia do Pontal da Barra/Av. Assis Chateaubriand, ± 200m ao norte do DETRAN			Maceió	Própria	Própria	Própria
22	Praia do Pontal da Barra/Av. Assis Chateaubriand, ± 500m ao sul do Emissário de BRASKEM			Maceió	Própria	Própria	Própria
30	Praia do Pontal da Barra/Av. Assis Chateaubriand, ± 500m ao sul do Emissário da CASAL			Maceió	Própria	Própria	Própria
35	Praia do Pontal da Barra/Av. Assis Chateaubriand, ± 500m ao norte do Emissário da CASAL			Maceió	Imprópria	Imprópria	Imprópria
37	Praia da Avenida/Av. Assis Chateaubriand, interseção com a Rua Dias Cabral			Maceió	Imprópria	Imprópria	Imprópria
40	Praia da Avenida/Av. Assis Chateaubriand, interseção com a Rua Barão de Anadia			Maceió	Imprópria	Imprópria	Imprópria
51	Praia de Pajuçara/Av. Dr. Antônio Gouveia, interseção com a Rua João Carneiro			Maceió	Própria	Própria	Própria
52	Praia de Pajuçara/Av. Dr. Antônio Gouveia, interseção com a Rua Júlio Plech Filho			Maceió	Imprópria	Imprópria	Imprópria
61	Praia de Ponta Verde/Av. Silvio Carlos Viana, interseção com a Rua Profª. Hija Vasconcelos			Maceió	Própria	Própria	Própria
71	Praia de Ponta Verde/Av. Álvaro Otacilio, entre as ruas General Dr. João Saleiro Pitão e Dr. Rubens Canuto			Maceió	Imprópria	Imprópria	Imprópria
81	Praia de Jatiúca/Av. Álvaro Otacilio, entre as Avenidas Antônio de Barros e Emp. Carlos da Silva Nogueira			Maceió	Própria	Própria	Imprópria
95	Praia de Cruz das Almas/ Av. Brigadeiro Eustáquio Gomes, entre as Ruas Mascarenhas de Brito e Padre Luiz Américo Galvão			Maceió	Própria	Própria	Imprópria
106	Praia de Cruz das Almas/ Av. Brigadeiro Eustáquio Gomes, entre as Ruas Padre Luiz Américo Galvão e Mauro Machado Costa			Maceió	Própria	Própria	Imprópria
116	Praia de Cruz das Almas/ Av. Brigadeiro Eustáquio Gomes, entre as Ruas Mauro Machado Costa e Sen. Ezequias da Rocha			Maceió	Própria	Própria	Própria
120	Praia de Jacarecica, em frente à Rua "A"			Maceió	Própria	Própria	Própria
125	Praia de Guaxuma, em frente à entrada principal de acesso			Maceió	Própria	Própria	Própria
130	Praia de Garça Torta, rua principal perpendicular à Rua São Pedro			Maceió	Própria	Própria	Própria
140	Praia do Mirante, em frente à rua principal de acesso			Maceió	Própria	Própria	Própria
145	Praia de Ipióca - Em frente à rua principal de acesso			Maceió	Própria	Própria	Própria
150	Praia de Paripueira, Av. Beira Mar, lado direito, ± 250m da rua principal de acesso			Paripueira	Própria	Própria	Própria
155	Praia de Paripueira, Av. Beira Mar, lado esquerdo, ± 900m da rua principal de acesso			Paripueira	Própria	Própria	Própria
160	Praia de Sonho Verde, Av. principal			Paripueira	Própria	Própria	Própria
161	Praia de Barra de Santo Antônio - Entrada do Loteamento Tabuba			Barra de Santo Antônio	Própria	Própria	Própria
162	Praia de Maré Mansa			Barra de Santo Antônio	Própria	Própria	Própria
163	Praia de Barra de Camaragibe, no começo da Rua Beira Mar			Fasso de Camaragibe	Própria	Própria	Própria
164	Praia de São Miguel dos Milagres, em frente à rua principal			São Miguel dos Milagres	Própria	Própria	Própria
164.1	Praia de Porto da Rua, em frente à rua principal			São Miguel dos Milagres	Própria	Própria	Própria
164.2	Praia de Porto de Pedras, em frente à rua principal			Porto de Pedras	Própria	Própria	Imprópria
165	Praia de Japaratinga, em frente à Av. principal			Japaratinga	Própria	Própria	Própria
170	Praia de Japaratinga, em frente à Rua Amaro Calça Wanderley			Japaratinga	Própria	Própria	Própria
175	Praia de Maragogi, em frente à foz do Rio Salgado			Maragogi	Imprópria	Imprópria	Imprópria
180	Praia de Maragogi, em frente à Escola Manoel M. Costa			Maragogi	Própria	Própria	Própria
185	Praia de Maragogi, foz do Rio Maragogi			Maragogi	Imprópria	Imprópria	Imprópria
190	Praia de Maragogi, Av. Beira Mar, ± 500m do início da orla			Maragogi	Própria	Própria	Própria
195	Praia de Maragogi, em frente à Praça Multieventos			Maragogi	Própria	Própria	Própria
200	Praia de Maragogi, em frente à Rua N. S. da Guia - Barra Grande			Maragogi	Própria	Própria	Imprópria
215	Praia de Maragogi, em frente à foz do Rio Persinunga			Maragogi	Imprópria	Imprópria	Imprópria
220	Praia do Gunga, no braço do mar, lado esquerdo - Roteiro			Barra de São Miguel	Própria	Própria	Própria
230	Praia do Gunga, em frente ao mar, lado direito - Roteiro			Barra de São Miguel	Própria	Própria	Própria
240	Praia de Lagoa Azeda, no começo da Rua Antenor Nunes			Jequiá da Praia	Própria	Própria	Própria
250	Praia de Duas Barras, em frente à foz do Rio Jequiá			Jequiá da Praia	Própria	Própria	Própria
260	Praia de Duas Barras, em frente ao mar			Jequiá da Praia	Própria	Própria	Própria
270	Praia de Lagoa do Pau, em frente à Barraca Carraspana			Coruripe	Própria	Própria	Própria
280	Praia do Pontal do Coruripe, em frente ao Farol			Coruripe	Própria	Própria	Própria
290	Praia de Mui de Cima, na rua da praia			Coruripe	Própria	Própria	Própria
300	Praia de Mui de Baixo, Rua Manoel da Cruz			Coruripe	Própria	Própria	Própria
310	Praia de Feliz Deserto, em frente à rua de acesso principal			Feliz Deserto	Própria	Própria	Própria
320	Praia do Pontal do Peba, em frente à rua de acesso principal			Piaçabuçu	Própria	Própria	Própria
Obs	Ausência das folhas de registro de nº 09 a 12.						



RESULTADO DE ENSAIOS ANALÍTICOS/BALNEABILIDADE DAS PRAIAS DE ALAGOAS - REAB								
COD.	PONTO DE COLETA	LAT	LON	MUNICÍPIO	Nº / Ano:			
					016/2009	017/2009	018/2009	019/2009
CATEGORIA								
Praias do Litoral								
Chuva no litoral nas últimas 24h?					Norte (S)	Norte (S)	Norte (S)	Norte (S)
					Médio (S)	Médio (S)	Médio (S)	Médio (S)
					Sul (S)	Sul (S)	Sul (S)	Sul (S)
Data da coleta:					05-06/05/09	12/5/09	17-18/05/09	25-26/05/09
5	Praia de Atalaia, em frente à rua principal			Barra de São Miguel	Imprópria	-	Imprópria	Imprópria
10	Praia da Barra de São Miguel, em frente à Rua Edson Fradão			Barra de São Miguel	Imprópria	-	Imprópria	Imprópria
15	Praia do Francês/ Av. Verdes Mares, interseção com a Rua Massunim			Marechal Deodoro	Própria	-	Própria	Própria
16	Praia do Francês/Av. Verdes Mares, interseção com a Rua Arrecifes			Marechal Deodoro	Própria	-	Própria	Própria
17	Praia do Saco, em frente à rua principal			Marechal Deodoro	Própria	-	Própria	Própria
20	Praia do Pontal da Barra/Av. Assis Chateaubriand, ± 200m ao norte do DETRAN			Maceió	Própria	Imprópria	Imprópria	Própria
22	Praia do Pontal da Barra/Av. Assis Chateaubriand, ± 500m ao sul do Emissário da BRASKEM			Maceió	Própria	Imprópria	Imprópria	Própria
30	Praia do Pontal da Barra/Av. Assis Chateaubriand, ± 500m ao sul do Emissário da CASAL			Maceió	Própria	Imprópria	Imprópria	Própria
35	Praia do Pontal da Barra/Av. Assis Chateaubriand, ± 500m ao norte do Emissário da CASAL			Maceió	Imprópria	Imprópria	Imprópria	Imprópria
37	Praia da Avenida/Av. Assis Chateaubriand, interseção com a Rua Dias Cabral			Maceió	Imprópria	Imprópria	Imprópria	Própria
40	Praia da Avenida/Av. Assis Chateaubriand, interseção com a Rua Barão de Anadia			Maceió	Imprópria	Imprópria	Imprópria	Imprópria
51	Praia de Pajuçara/Av. Dr. Antônio Gouveia, interseção com a Rua João Carneiro			Maceió	Imprópria	Imprópria	Imprópria	Imprópria
52	Praia de Pajuçara/Av. Dr. Antônio Gouveia, interseção com a Rua Júlio Flech Filho			Maceió	Imprópria	Própria	Própria	Própria
61	Praia de Ponta Verde/Av. Sílvio Carlos Viana, interseção com a Rua Profª. Hígia Vasconcelos			Maceió	Própria	Própria	Própria	Imprópria
71	Praia de Ponta Verde/Av. Álvaro Otacílio, entre as ruas General Dr. João Saleiro Pitão e Dr. Rubens Canuto			Maceió	Imprópria	Imprópria	Imprópria	Imprópria
81	Praia de Jatiúca/Av. Álvaro Otacílio, entre as Avenidas Antônio de Barros e Emp. Carlos da Silva Nogueira			Maceió	Imprópria	Imprópria	Imprópria	Imprópria
95	Praia de Cruz das Almas/ Av. Brigadeiro Eustáquio Gomes, entre as Ruas Mascarenhas de Brito e Padre Luiz Américo Galvão			Maceió	Imprópria	Imprópria	Imprópria	Imprópria
106	Praia de Cruz das Almas/ Av. Brigadeiro Eustáquio Gomes, entre as Ruas Padre Luiz Américo Galvão e Mauro Machado Costa			Maceió	Imprópria	Imprópria	Imprópria	Própria
116	Praia de Cruz das Almas/ Av. Brigadeiro Eustáquio Gomes, entre as Ruas Mauro Machado Costa e Sen. Ezequias da Rocha			Maceió	Própria	Própria	Própria	Própria
120	Praia de Jacarecica, em frente à Rua "A"			Maceió	Própria	Própria	Própria	Própria
125	Praia de Guaxuma, em frente à entrada principal de acesso			Maceió	Própria	Própria	Própria	Própria
130	Praia de Garça Torta, rua principal perpendicular à Rua São Pedro			Maceió	Própria	Própria	Própria	Própria
140	Praia do Mirante, em frente à rua principal de acesso			Maceió	Própria	Própria	Própria	Própria
145	Praia de Ipióca - Em frente à rua principal de acesso			Maceió	Própria	Própria	Própria	Própria
150	Praia de Paripueira, Av. Beira Mar, lado direito, ± 250m da rua principal de acesso			Paripueira	Imprópria	Imprópria	Imprópria	Imprópria
155	Praia de Paripueira, Av. Beira Mar, lado esquerdo, ± 900m da rua principal de acesso			Paripueira	Própria	Própria	Própria	Própria
160	Praia de Sonho Verde, Av. principal			Paripueira	Própria	Própria	Própria	Própria
161	Praia de Barra de Santo Antônio - Entrada do Loteamento Tabuba			Barra de Santo Antônio	Própria	Própria	Própria	Própria
162	Praia de Maré Mansa			Barra de Santo Antônio	Própria	Própria	Própria	Própria
163	Praia de Barra de Camaragibe, no começo da Rua Beira Mar			Passo de Camaragibe	Própria	Própria	Imprópria	Própria
164	Praia de São Miguel dos Milagres, em frente à rua principal			São Miguel dos Milagres	Própria	Própria	Própria	Própria
164.1	Praia de Porto da Rua, em frente à rua principal			São Miguel dos Milagres	Própria	Própria	Própria	Própria
164.2	Praia de Porto de Pedras, em frente à rua principal			Porto de Pedras	Imprópria	Imprópria	Imprópria	Imprópria
165	Praia de Japaratinga, em frente à Av. principal			Japaratinga	Imprópria	Imprópria	Imprópria	Própria
170	Praia de Japaratinga, em frente à Rua Amaro Calaça Wanderley			Japaratinga	Imprópria	Imprópria	Imprópria	Própria
175	Praia de Maragogi, em frente à foz do Rio Salgado			Maragogi	Imprópria	Imprópria	Imprópria	Imprópria
180	Praia de Maragogi, em frente à Escola Manoel M. Costa			Maragogi	Própria	Própria	Imprópria	Própria
185	Praia de Maragogi, foz do Rio Maragogi			Maragogi	Imprópria	Imprópria	Imprópria	Imprópria
190	Praia de Maragogi, Av. Beira Mar, ± 500m do início da orla			Maragogi	Própria	Própria	Própria	Própria
195	Praia de Maragogi, em frente à Praça Multieventos			Maragogi	Própria	Própria	Própria	Própria
200	Praia de Maragogi, em frente à Rua N. 5. da Guia - Barra Grande			Maragogi	Imprópria	Imprópria	Imprópria	Própria
215	Praia de Maragogi, em frente à foz do Rio Persinunga			Maragogi	Imprópria	Imprópria	Própria	Própria
220	Praia do Gunga, no braço do mar, lado esquerdo - Roteiro			Roteiro	Própria	-	Própria	Própria
230	Praia do Gunga, em frente ao mar, lado direito - Roteiro			Roteiro	Própria	-	Própria	Própria
240	Praia de Lagoa Azeda, no começo da Rua Antenor Nunes			Jequiá da Praia	Própria	-	Própria	Própria
250	Praia de Duas Barras, em frente à foz do Rio Jequiá			Jequiá da Praia	Própria	-	Imprópria	Imprópria
260	Praia de Duas Barras, em frente ao mar			Jequiá da Praia	Própria	-	Própria	Própria
270	Praia de Lagos do Pau, em frente à Barraca Carraspana			Coruripe	Própria	-	Própria	Própria
280	Praia do Pontal do Coruripe, em frente ao Farol			Coruripe	Própria	-	Imprópria	Imprópria
290	Praia de Mial de Cima, na rua da praia			Coruripe	Própria	-	Própria	Própria
300	Praia de Mial de Baixo, Rua Manoel da Cruz			Coruripe	Própria	-	Própria	Própria
310	Praia de Feliz Deserto, em frente à rua de acesso principal			Feliz Deserto	Própria	-	Própria	Própria
320	Praia do Pontal do Peba, em frente à rua de acesso principal			Piaçabuçu	Própria	-	Própria	Própria



RESULTADO DE ENSAIOS ANALÍTICOS/BALNEABILIDADE DAS PRAIAS DE ALAGOAS - REAB								
				Nº / Ano:	020/2009	021/2009	022/2009	023/2009
COD.	PONTO DE COLETA	LAT.	LONG	MUNICÍPIO	CATEGORIA			
Praias do Litoral								
Chuva no litoral nas últimas 24h?					Norte (S)	Norte (S)	Norte (S)	Norte (S)
					Médio (S)	Médio (S)	Médio (S)	Médio (S)
					Sul (S)	Sul (S)	Sul (N)	Sul (N)
Data da coleta:					01 e	07 e	15 e	21 e
					02/06/09	08/06/09	16/06/09	22/06/09
5	Praia de Atalaia, em frente à rua principal			Barra de São Miguel	Imprópria	Imprópria	Imprópria	Imprópria
10	Praia da Barra de São Miguel, em frente à Rua Edson Frascão			Barra de São Miguel	Própria	Própria	Própria	Própria
15	Praia do Francês/ Av. Verdes Mares, interseção com a Rua Massunim			Marechal Deodoro	Própria	Própria	Própria	Própria
16	Praia do Francês/Av. Verdes Mares, interseção com a Rua Arrecifes			Marechal Deodoro	Própria	Própria	Própria	Própria
17	Praia do Saco, em frente à rua principal			Marechal Deodoro	Própria	Própria	Própria	Própria
20	Praia do Pontal da Barra/Av. Assis Chateaubriand, ± 200m ao norte do DETRAN			Maceió	Própria	Própria	Imprópria	Própria
22	Praia do Pontal da Barra/Av. Assis Chateaubriand, ± 500m ao sul do Emissário da BRASKEM			Maceió	Própria	Própria	Própria	Própria
30	Praia do Pontal da Barra/Av. Assis Chateaubriand, ± 500m ao sul do Emissário da CASAL			Maceió	Imprópria	Imprópria	Própria	Imprópria
35	Praia do Pontal da Barra/Av. Assis Chateaubriand, ± 500m ao norte do Emissário da CASAL			Maceió	Imprópria	Própria	Própria	Própria
37	Praia da Avenida/Av. Assis Chateaubriand, interseção com a Rua Dias Cabral			Maceió	Própria	Própria	Própria	Própria
40	Praia da Avenida/Av. Assis Chateaubriand, interseção com a Rua Barão de Anadia			Maceió	Imprópria	Própria	Própria	Própria
51	Praia de Pajuçara/Av. Dr. Antônio Gouveia, interseção com a Rua João Carneiro			Maceió	Imprópria	Imprópria	Própria	Própria
52	Praia de Pajuçara/Av. Dr. Antônio Gouveia, interseção com a Rua Júlio Plech Filho			Maceió	Própria	Própria	Própria	Própria
61	Praia de Ponta Verde/Av. Sílvio Carlos Viana, interseção com a Rua Profª. Higia Vasconcelos			Maceió	Imprópria	Imprópria	Imprópria	Imprópria
71	Praia de Ponta Verde/Av. Álvaro Otacílio, entre as ruas General Dr. João Saleiro Pitão e Dr. Rubens Canuto			Maceió	Imprópria	Imprópria	Imprópria	Imprópria
81	Praia de Jatiúca/Av. Álvaro Otacílio, entre as Avenidas Antônio de Barros e Emp. Carlos da Silva Nogueira			Maceió	Imprópria	Imprópria	Imprópria	Imprópria
95	Praia de Cruz das Almas/ Av. Brigadeiro Eustáquio Gomes, entre as Ruas Mascarenhas de Brito e Padre Luiz Américo Galvão			Maceió	Imprópria	Imprópria	Imprópria	Imprópria
106	Praia de Cruz das Almas/ Av. Brigadeiro Eustáquio Gomes, entre as Ruas Padre Luiz Américo Galvão e Mauro Machado Costa			Maceió	Própria	Própria	Própria	Própria
116	Praia de Cruz das Almas/ Av. Brigadeiro Eustáquio Gomes, entre as Ruas Mauro Machado Costa e Sen. Ezequias da Rocha			Maceió	Própria	Própria	Própria	Própria
120	Praia de Jacarecica, em frente à Rua "A"			Maceió	Própria	Própria	Própria	Própria
125	Praia de Guaxuma, em frente à entrada principal de acesso			Maceió	Própria	Própria	Própria	Própria
130	Praia de Garça Torta, rua principal perpendicular à Rua São Pedro			Maceió	Própria	Própria	Própria	Própria
140	Praia do Mirante, em frente à rua principal de acesso			Maceió	Própria	Própria	Própria	Própria
145	Praia do Ipióca - Em frente à rua principal de acesso			Maceió	Própria	Própria	Própria	Própria
150	Praia de Paripueira, Av. Beira Mar, lado direito, ± 250m da rua principal de acesso			Paripueira	Imprópria	Imprópria	Imprópria	Imprópria
155	Praia de Paripueira, Av. Beira Mar, lado esquerdo, ± 900m da rua principal de acesso			Paripueira	Própria	Imprópria	Imprópria	Imprópria
160	Praia de Sonho Verde, Av. principal			Paripueira	Própria	Própria	Própria	Própria
161	Praia de Barra de Santo Antônio - Entrada do Loteamento Tabuba			Barra de Santo Antônio	Própria	Própria	Própria	Imprópria
162	Praia de Maré Mansa			Barra de Santo Antônio	Própria	Própria	Própria	Própria
163	Praia de Barra de Camaragibe, no começo da Rua Beira Mar			Passo de Camaragibe	Imprópria	Imprópria	Imprópria	Imprópria
164	Praia de São Miguel das Milagres, em frente à rua principal			São Miguel das Milagres	Própria	Própria	Própria	Própria
164.1	Praia de Porto da Rua, em frente à rua principal			São Miguel das Milagres	Própria	Própria	Própria	Própria
164.2	Praia de Porto de Pedras, em frente à rua principal			Porto de Pedras	Imprópria	Própria	Imprópria	Imprópria
165	Praia de Japaratinga, em frente à Av. principal			Japaratinga	Imprópria	Própria	Imprópria	Imprópria
170	Praia de Japaratinga, em frente à Rua Amaro Calaça Wanderley			Japaratinga	Imprópria	Própria	Imprópria	Imprópria
175	Praia de Maragogi, em frente à foz do Rio Salgado			Maragogi	Imprópria	Imprópria	Imprópria	Imprópria
180	Praia de Maragogi, em frente à Escola Manoel M. Costa			Maragogi	Própria	Própria	Imprópria	Própria
185	Praia de Maragogi, foz do Rio Maragogi			Maragogi	Imprópria	Imprópria	Imprópria	Imprópria
190	Praia de Maragogi, Av. Beira Mar, ± 500m do início da orla			Maragogi	Própria	Própria	Própria	Própria
195	Praia de Maragogi, em frente à Praça Multieventos			Maragogi	Própria	Própria	Própria	Própria
200	Praia de Maragogi, em frente à Rua N. S. da Guia - Barra Grande			Maragogi	Própria	Própria	Própria	Própria
215	Praia de Maragogi, em frente à foz do Rio Persinunga			Maragogi	Própria	Própria	Própria	Própria
220	Praia do Gunga, no braço do mar, lado esquerdo - Roteiro			Roteiro	Própria	Própria	Própria	Própria
230	Praia do Gunga, em frente ao mar, lado direito - Roteiro			Roteiro	Própria	Própria	Própria	Própria
240	Praia de Lagoa Azeda, no começo da Rua Antenor Nunes			Jequiá da Praia	Própria	Própria	Própria	Própria
250	Praia de Duas Barras, em frente à foz do Rio Jequiá			Jequiá da Praia	Imprópria	Imprópria	Própria	Própria
260	Praia de Duas Barras, em frente ao mar			Jequiá da Praia	Própria	Própria	Própria	Própria
270	Praia de Lagoa do Pau, em frente à Barraca Carraspana			Coruripe	Própria	Própria	Própria	Própria
280	Praia do Pontal do Coruripe, em frente ao Farol			Coruripe	Imprópria	Imprópria	Própria	Imprópria
290	Praia de Mial de Gma, na rua da praia			Coruripe	Própria	Própria	Própria	Própria
300	Praia de Mial de Baixo, Rua Manoel da Cruz			Coruripe	Própria	Própria	Própria	Própria
310	Praia de Feliz Deserto, em frente à rua de acesso principal			Feliz Deserto	Própria	Própria	Própria	Própria
320	Praia do Pontal do Peba, em frente à rua de acesso principal			Piaçabuçu	Própria	Própria	Própria	Própria



RESULTADO DE ENSAIOS ANALÍTICOS/BALNEABILIDADE DAS PRAIAS DE ALAGOAS - REAB											
COO.	PONTO DE COLETA	LAT	LON	MUNICÍPIO	CATEGORIA	Nº / Ano:	024/2009	025/2009	026/2009	027/2009	028/2009
						Chuva no litoral nas últimas 24h?	Norte (S) Médio (S) Sul (S)	Norte (S) Médio (S) Sul (S)	Norte (S) Médio (S) Sul (S)	Norte (S) Médio (S) Sul (S)	Norte (S) Médio (S) Sul (S)
Praias do Litoral						Data da coleta:	1/7/09	06 e 07/07/2009	13 e 14/07/2009	20 e 21/07/2009	26 e 27/07/2009
5	Praia de Atalaia, em frente à rua principal			Barra de São Miguel	Própria		Própria	Própria	Própria	Própria	Própria
10	Praia da Barra de São Miguel, em frente à Rua Edson Frasso			Barra de São Miguel	Própria		Própria	Própria	Própria	Própria	Própria
15	Praia do Francês/ Av. Verdes Mares, interseção com a Rua Massunim			Marechal Deodoro	Própria		Própria	Própria	Própria	Própria	Própria
16	Praia do Francês/Av. Verdes Mares, interseção com a Rua Arrecifes			Marechal Deodoro	Própria		Própria	Própria	Própria	Própria	Própria
17	Praia do Soco, em frente à rua principal			Marechal Deodoro	Própria		Própria	Própria	Própria	Própria	Própria
20	Praia do Pontal da Barra/Av. Assis Chateaubriand, ± 200m ao norte do DETRAN			Maceió	Própria		Própria	Própria	Própria	Própria	Própria
22	Praia do Pontal da Barra/Av. Assis Chateaubriand, ± 500m ao sul do Emissário de BRASKEM			Maceió	Própria		Própria	Própria	Própria	Própria	Própria
30	Praia do Pontal da Barra/Av. Assis Chateaubriand, ± 500m ao sul do Emissário da CASAL			Maceió	Imprópria		Imprópria	Imprópria	Imprópria	Imprópria	Imprópria
35	Praia do Pontal da Barra/Av. Assis Chateaubriand, ± 500m ao norte do Emissário da CASAL			Maceió	Própria		Imprópria	Imprópria	Imprópria	Imprópria	Imprópria
37	Praia da Avenida/Av. Assis Chateaubriand, interseção com a Rua Dias Cabral			Maceió	Própria		Própria	Imprópria	Imprópria	Imprópria	Própria
40	Praia da Avenida/Av. Assis Chateaubriand, interseção com a Rua Barão de Anadia			Maceió	Imprópria		Imprópria	Imprópria	Imprópria	Imprópria	Própria
51	Praia de Pajuçara/Av. Dr. Antônio Gouveia, interseção com a Rua João Carneiro			Maceió	Própria		Imprópria	Própria	Própria	Própria	Própria
52	Praia de Pajuçara/Av. Dr. Antônio Gouveia, interseção com a Rua Júlio Plech Filho			Maceió	Própria		Própria	Própria	Própria	Própria	Própria
61	Praia de Ponta Verde/Av. Sílvio Carlos Viana, interseção com a Rua Profª. Hígia Vasconcelos			Maceió	Própria		Própria	Própria	Própria	Própria	Própria
71	Praia de Ponta Verde/Av. Álvaro Otacílio, entre as ruas General Dr. João Saleiro Rêgo e Dr. Rubens Canuto			Maceió	Imprópria		Própria	Própria	Própria	Própria	Imprópria
81	Praia de Jatiúca/Av. Álvaro Otacílio, entre as Avenidas Antônio de Barros e Emp. Carlos da Silva Nogueira			Maceió	Imprópria		Imprópria	Imprópria	Imprópria	Imprópria	Imprópria
95	Praia de Cruz das Almas/ Av. Brigadeiro Eustáquio Gomes, entre as Ruas Mascarenhas de Brito e Padre Luiz Américo Galvão			Maceió	Imprópria		Imprópria	Imprópria	Imprópria	Imprópria	Imprópria
106	Praia de Cruz das Almas/ Av. Brigadeiro Eustáquio Gomes, entre as Ruas Padre Luiz Américo Galvão e Mauro Machado Costa			Maceió	Própria		Imprópria	Imprópria	Imprópria	Imprópria	Imprópria
116	Praia de Cruz das Almas/ Av. Brigadeiro Eustáquio Gomes, entre as Ruas Mauro Machado Costa e Sen. Ezequias da Rocha			Maceió	Própria		Própria	Própria	Própria	Própria	Própria
120	Praia de Jacareicica, em frente à Rua "A"			Maceió	Própria		Própria	Própria	Própria	Própria	Própria
125	Praia de Guaxuma, em frente à entrada principal de acesso			Maceió	Própria		Própria	Própria	Própria	Própria	Própria
130	Praia de Garça Torta, rua principal perpendicular à Rua São Pedro			Maceió	Própria		Própria	Imprópria	Própria	Própria	Própria
140	Praia do Mirante, em frente à rua principal de acesso			Maceió	Própria		Própria	Própria	Própria	Própria	Própria
145	Praia de Ipióca - Em frente à rua principal de acesso			Maceió	Própria		Própria	Própria	Própria	Própria	Própria
150	Praia de Paripueira, Av. Beira Mar, lado direito, ± 250m da rua principal de acesso			Paripueira	Imprópria		Imprópria	Imprópria	Própria	Própria	Própria
155	Praia de Paripueira, Av. Beira Mar, lado esquerdo, ± 900m da rua principal de acesso			Paripueira	Imprópria		Imprópria	Imprópria	Própria	Própria	Própria
160	Praia de Sonho Verde, Av. principal			Paripueira	Própria		Própria	Própria	Imprópria	Própria	Própria
161	Praia de Barra de Santo Antônio - Entrada do Loteamento Tabuba			Barra de Santo Antônio	Própria		Própria	Própria	Imprópria	Própria	Própria
162	Praia de Barra de Santo Antônio - Praia de Maré Mansa			Barra de Santo Antônio	Própria		Própria	Própria	Própria	Própria	Própria
163	Praia de Barra de Camaragibe, no começo da Rua Beira Mar			Passo de Camaragibe	Imprópria		Imprópria	Imprópria	Própria	Própria	Própria
164	Praia de São Miguel dos Milagres, em frente à rua principal			São Miguel dos Milagres	Própria		Própria	Própria	Própria	Própria	Própria
164,1	Praia de Porto da Rua, em frente à rua principal			São Miguel dos Milagres	Própria		Própria	Própria	Própria	Própria	Própria
164,2	Praia de Porto de Pedras, em frente à rua principal			Porto de Pedras	Imprópria		Própria	Própria	Imprópria	Imprópria	Imprópria
165	Praia de Japaratinga, em frente à Av. principal			Japaratinga	Imprópria		Imprópria	Imprópria	Própria	Imprópria	Imprópria
170	Praia de Japaratinga, em frente à Rua Amaro Calaça Wanderley			Japaratinga	Imprópria		Imprópria	Própria	Própria	Imprópria	Imprópria
175	Praia de Maragogi, em frente à foz do Rio Salgado			Maragogi	Imprópria		Imprópria	Imprópria	Imprópria	Imprópria	Imprópria
180	Praia de Maragogi, em frente à Escola Manoel M. Costa			Maragogi	Própria		Própria	Própria	Própria	Própria	Própria
185	Praia de Maragogi, foz do Rio Maragogi			Maragogi	Imprópria		Imprópria	Imprópria	Imprópria	Imprópria	Imprópria
190	Praia de Maragogi, Av. Beira Mar, ± 500m do início da orla			Maragogi	Própria		Própria	Própria	Própria	Própria	Própria
195	Praia de Maragogi, em frente à Praça Multieventos			Maragogi	Própria		Própria	Própria	Própria	Própria	Própria
200	Praia de Maragogi, em frente à Rua N. S. da Guia - Barra Grande			Maragogi	Própria		Própria	Própria	Própria	Própria	Própria
215	Praia de Maragogi, em frente à foz do Rio Persinunga			Maragogi	Própria		Própria	Própria	Própria	Própria	Imprópria
220	Praia do Gunga, no braço do mar, lado esquerdo - Roteiro			Roteiro	Própria		Própria	Própria	Própria	Própria	Própria
230	Praia do Gunga, em frente ao mar, lado direito - Roteiro			Roteiro	Própria		Própria	Própria	Própria	Própria	Própria
240	Praia de Lagoa Azeda, no começo da Rua Antenor Nunes			Jequiá da Praia	Própria		Própria	Própria	Própria	Própria	Própria
250	Praia de Duas Barras, em frente à foz do Rio Jequiá			Jequiá da Praia	Própria		Própria	Própria	Própria	Própria	Própria
260	Praia de Duas Barras, em frente ao mar			Jequiá da Praia	Própria		Própria	Própria	Própria	Própria	Própria
270	Praia de Lagoa do Pau, em frente à Barraca Carraspatia			Coruripe	Própria		Própria	Própria	Própria	Própria	Própria
280	Praia do Pontal do Coruripe, em frente ao Farol			Coruripe	Própria		Própria	Própria	Própria	Própria	Própria
290	Praia de Mial de Cima, na rua da praia			Coruripe	Própria		Própria	Própria	Própria	Própria	Própria
300	Praia de Mial de Baixo, Rua Manoel da Cruz			Coruripe	Própria		Própria	Própria	Própria	Própria	Própria
310	Praia de Feliz Deserto, em frente à rua de acesso principal			Feliz Deserto	Própria		Própria	Própria	Própria	Própria	Própria
320	Praia do Pontal do Peba, em frente à rua de acesso principal			Piaçabuçu	Própria		Própria	Própria	Própria	Própria	Própria



RESULTADO DE ENSAIOS ANALÍTICOS/BALNEABILIDADE DAS PRAIAS DE ALAGOAS - REAB								
		Nº / Ano:		02/9/2009	03/0/2009	03/1/2009	03/2/2009	
COD.	PONTO DE COLETA	LAT	LONG	MUNICÍPIO	CATEGORIA			
Praias do Litoral								
Chuva no litoral nas últimas 24h?					Norte (S) Médio (S) Sul (S)	Norte (S) Médio (S) Sul (S)	Norte (S) Médio (S) Sul (S)	Norte (S) Médio (S) Sul (S)
Data da coleta:					04 e 05/08/2009	11 e 12/08/2009	16 e 17/08/2009	23 e 24/08/2009
5	Praia de Atalaia, em frente à rua principal			Barra de São Miguel	Própria	Própria	Própria	Própria
10	Praia da Barra de São Miguel, em frente à Rua Edson Frassão			Barra de São Miguel	Própria	Própria	Própria	Própria
15	Praia do Francês/ Av. Verdes Mares, interseção com a Rua Massunim			Marechal Deodoro	Própria	Própria	Própria	Própria
16	Praia do Francês/Av. Verdes Mares, interseção com a Rua Arracifes			Marechal Deodoro	Própria	Própria	Própria	Própria
17	Praia do Saco, em frente à rua principal			Marechal Deodoro	Própria	Própria	Própria	Própria
20	Praia do Pontal da Barra/Av. Assis Chateaubriand, ± 200m ao norte do DETRAN			Maceió	Própria	Imprópria	Própria	Própria
22	Praia do Pontal da Barra/Av. Assis Chateaubriand, ± 500m ao sul do Emissário da BRASKEM			Maceió	Própria	Própria	Própria	Própria
30	Praia do Pontal da Barra/Av. Assis Chateaubriand, ± 500m ao sul do Emissário da CASAL			Maceió	Própria	Própria	Própria	Própria
35	Praia do Pontal da Barra/Av. Assis Chateaubriand, ± 500m ao norte do Emissário da CASAL			Maceió	Imprópria	Imprópria	Imprópria	Imprópria
37	Praia da Avenida/Av. Assis Chateaubriand, interseção com a Rua Dias Cabral			Maceió	Própria	Própria	Imprópria	Imprópria
40	Praia da Avenida/Av. Assis Chateaubriand, interseção com a Rua Barão de Anadia			Maceió	Própria	Própria	Imprópria	Imprópria
51	Praia de Pajuçara/Av. Dr. Antônio Gouveia, interseção com a Rua João Carneiro			Maceió	Própria	Própria	Própria	Própria
52	Praia de Pajuçara/Av. Dr. Antônio Gouveia, interseção com a Rua Jilão Flech Filho			Maceió	Própria	Própria	Própria	Própria
61	Praia de Ponta Verde/Av. Sílvio Carlos Viana, interseção com a Rua Profª. Higia Vasconcelos			Maceió	Própria	Própria	Própria	Própria
71	Praia de Ponta Verde/Av. Álvaro Otacílio, entre as ruas General Dr. João Saleiro Pitão e Dr. Rubens Camuto			Maceió	Imprópria	Imprópria	Própria	Própria
81	Praia de Jatúca/Av. Álvaro Otacílio, entre as Avenidas Antônio de Barros e Emp. Carlos da Silva Nogueira			Maceió	Imprópria	Própria	Própria	Própria
95	Praia de Cruz das Almas/ Av. Brigadeiro Eustáquio Gomes, entre as Ruas Mascarenhas de Brito e Padre Luiz Américo Galvão			Maceió	Imprópria	Própria	Própria	Própria
106	Praia de Cruz das Almas/ Av. Brigadeiro Eustáquio Gomes, entre as Ruas Padre Luiz Américo Galvão e Mauro Machado Costa			Maceió	Imprópria	Própria	Própria	Própria
116	Praia de Cruz das Almas/ Av. Brigadeiro Eustáquio Gomes, entre as Ruas Mauro Machado Cos- ta e Sen. Ezequias da Rocha			Maceió	Própria	Própria	Própria	Própria
120	Praia de Jacarecica, em frente à Rua "A"			Maceió	Própria	Própria	Imprópria	Própria
125	Praia de Guaxuma, em frente à entrada principal de acesso			Maceió	Própria	Própria	Própria	Própria
130	Praia de Garça Torta, rua principal perpendicular à Rua São Pedro			Maceió	Própria	Própria	Própria	Própria
140	Praia do Mirante, em frente à rua principal de acesso			Maceió	Própria	Própria	Própria	Própria
145	Praia de Iplóca - Em frente à rua principal de acesso			Maceió	Própria	Própria	Própria	Própria
150	Praia de Paripueira, Av. Beira Mar, lado direito, ± 250m da rua principal de acesso			Paripueira	Própria	Própria	Própria	Própria
155	Praia de Paripueira, Av. Beira Mar, lado esquerdo, ± 900m da rua principal de acesso			Paripueira	Própria	Própria	Própria	Própria
160	Praia de Sonho Verde, Av. principal			Paripueira	Própria	Própria	Própria	Própria
161	Praia de Barra de Santo Antônio - Entrada do Loteamento Tabuba			Barra de Santo Antônio	Própria	Própria	Própria	Própria
162	Praia de Maré Mansa			Barra de Santo Antônio	Própria	Própria	Própria	Própria
163	Praia de Barra de Camaragibe, no começo da Rua Beira Mar			Passo de Camaragibe	Própria	Própria	Própria	Própria
164	Praia de São Miguel dos Milagres, em frente à rua principal			São Miguel dos Milagres	Própria	Própria	Própria	Própria
164.1	Praia de Porto da Rua, em frente à rua principal			São Miguel dos Milagres	Própria	Própria	Própria	Própria
164.2	Praia de Porto de Pedras, em frente à rua principal			Porto de Pedras	Imprópria	Imprópria	Imprópria	Própria
165	Praia de Japaratinga, em frente à Av. principal			Japaratinga	Própria	Própria	Própria	Própria
170	Praia de Japaratinga, em frente à Rua Amaro Calaça Wanderley			Japaratinga	Própria	Própria	Própria	Própria
175	Praia de Maragogi, em frente à foz do Rio Salgado			Maragogi	Imprópria	Imprópria	Imprópria	Imprópria
180	Praia de Maragogi, em frente à Escola Manoel M. Costa			Maragogi	Própria	Própria	Própria	Própria
185	Praia de Maragogi, Foz do Rio Maragogi			Maragogi	Imprópria	Imprópria	Imprópria	Imprópria
190	Praia de Maragogi, Av. Beira Mar, ± 500m do início da orla			Maragogi	Própria	Própria	Própria	Própria
195	Praia de Maragogi, em frente à Praça Multiventos			Maragogi	Própria	Própria	Própria	Própria
200	Praia de Maragogi, em frente à Rua N. S. da Guia - Barra Grande			Maragogi	Própria	Própria	Própria	Própria
215	Praia de Maragogi, em frente à foz do Rio Persinunga			Maragogi	Imprópria	Imprópria	Imprópria	Imprópria
220	Praia do Gunga, no braço do mar, lado esquerdo - Roteiro			Roteiro	Própria	Própria	Própria	Própria
230	Praia do Gunga, em frente ao mar, lado direito - Roteiro			Roteiro	Própria	Própria	Própria	Própria
240	Praia de Lagoa Azeda, no começo da Rua Antenor Nunes			Jequiá da Praia	Própria	Própria	Própria	Própria
250	Praia de Duas Barras, em frente à foz do Rio Jequiá			Jequiá da Praia	Própria	Própria	Própria	Própria
260	Praia de Duas Barras, em frente ao mar			Jequiá da Praia	Própria	Própria	Própria	Própria
270	Praia de Lagoa do Pau, em frente à Barraca Carraspana			Coruripe	Própria	Própria	Própria	Própria
280	Praia do Pontal do Coruripe, em frente ao Farol			Coruripe	Própria	Própria	Própria	Própria
290	Praia de Miaí de Cima, na rua da praia			Coruripe	Própria	Própria	Própria	Própria
300	Praia de Miaí de Baixo, Rua Manoel da Cruz			Coruripe	Própria	Própria	Própria	Própria
310	Praia de Feliz Deserto, em frente à rua de acesso principal			Feliz Deserto	Própria	Própria	Própria	Própria
320	Praia do Pontal do Peba, em frente à rua de acesso principal			Piaçabuçu	Própria	Própria	Própria	Própria



RESULTADO DE ENSAIOS ANALÍTICOS/BALNEABILIDADE DAS PRAIAS DE ALAGOAS - REAB							
Nº / Ano: 033/2009 034/2009 035/2009							
COD.	PONTO DE COLETA	LAT.	LONG.	MUNICÍPIO	CATEGORIA		
Praias do Litoral							
Chuva no litoral nas últimas 24h?					Norte (S) Médio (S) Sul (S)	Norte (N) Médio (N) Sul (S)	Norte (N) Médio (N) Sul (S)
Data da coleta:					01 e 02/09/2009	08 e 09/09/2009	13 e 14/09/2009
5	Praia de Atalaia, em frente à rua principal			Barro de São Miguel	Própria	Própria	Própria
10	Praia da Barra de São Miguel, em frente à Rua Edson Frasco			Barro de São Miguel	Própria	Própria	Própria
15	Praia do Francês/ Av. Verdes Mares, interseção com a Rua Massunim			Marechal Deodoro	Própria	Própria	Própria
16	Praia do Francês/Av. Verdes Mares, interseção com a Rua Arrecifes			Marechal Deodoro	Própria	Própria	Própria
17	Praia do Saco, em frente à rua principal			Marechal Deodoro	Própria	Própria	Própria
20	Praia do Pontal da Barra/Av. Assis Chateaubriand, ± 200m ao norte do DETRAN			Maceió	Própria	Imprópria	Própria
22	Praia do Pontal da Barra/Av. Assis Chateaubriand, ± 500m ao sul do Emissário da BRASKEM			Maceió	Própria	Própria	Própria
30	Praia do Pontal da Barra/Av. Assis Chateaubriand, ± 500m ao sul do Emissário da CASAL			Maceió	Própria	Própria	Própria
35	Praia do Pontal da Barra/Av. Assis Chateaubriand, ± 500m ao norte do Emissário da CASAL			Maceió	Imprópria	Imprópria	Imprópria
37	Praia da Avenida/Av. Assis Chateaubriand, interseção com a Rua Dias Cabral			Maceió	Imprópria	Imprópria	Imprópria
40	Praia da Avenida/Av. Assis Chateaubriand, interseção com a Rua Barão de Anadia			Maceió	Imprópria	Imprópria	Imprópria
51	Praia de Pajuçara/Av. Dr. Antônio Gouveia, interseção com a Rua João Carneiro			Maceió	Própria	Própria	Própria
52	Praia de Pajuçara/Av. Dr. Antônio Gouveia, interseção com a Rua Júlio Flech Filho			Maceió	Própria	Própria	Própria
61	Praia de Ponta Verde/Av. Silvio Carlos Viana, interseção com a Rua Profª. Hígia Vasconcelos			Maceió	Própria	Própria	Própria
71	Praia de Ponta Verde/Av. Álvaro Otacílio, entre as ruas General Dr. João Saleiro Pittão e Dr. Rubens Canuto			Maceió	Própria	Própria	Imprópria
81	Praia de Ipióca/Av. Álvaro Otacílio, entre as Avenidas Antônio de Barros e Emp. Carlos da Silva Nogueira			Maceió	Própria	Própria	Própria
95	Praia de Cruz das Almas/ Av. Brigadeiro Eustáquio Gomes, entre as Ruas Mascarenhas de Brito e Padre Luiz Américo Galvão			Maceió	Própria	Própria	Própria
106	Praia de Cruz das Almas/ Av. Brigadeiro Eustáquio Gomes, entre as Ruas Padre Luiz Américo Galvão e Mauro Machado Costa			Maceió	Própria	Própria	Própria
116	Praia de Cruz das Almas/ Av. Brigadeiro Eustáquio Gomes, entre as Ruas Mauro Machado Costa e Sen. Ezequias da Rocha			Maceió	Própria	Própria	Própria
120	Praia de Jacarecica, em frente à Rua "A"			Maceió	Própria	Própria	Própria
125	Praia de Guaxuma, em frente à entrada principal de acesso			Maceió	Própria	Própria	Própria
130	Praia de Garça Torta, rua principal perpendicular à Rua São Pedro			Maceió	Própria	Própria	Própria
140	Praia do Mirante, em frente à rua principal de acesso			Maceió	Própria	Própria	Própria
145	Praia de Ipióca - Em frente à rua principal de acesso			Maceió	Própria	Própria	Própria
150	Praia de Paripueira, Av. Beira Mar, lado direito, ± 250m da rua principal de acesso			Paripueira	Própria	Própria	Imprópria
155	Praia de Paripueira, Av. Beira Mar, lado esquerdo, ± 900m da rua principal de acesso			Paripueira	Própria	Própria	Própria
160	Praia de Sonho Verde, Av. principal			Paripueira	Própria	Própria	Própria
161	Praia de Barra de Santo Antônio - Entrada do Loteamento Tabuba			Barra de Santo Antônio	Própria	Própria	Própria
162	Praia de Maré Mansa			Barra de Santo Antônio	Própria	Própria	Própria
163	Praia de Barra de Camaragibe, no começo da Rua Beira Mar			Passo de Camaragibe	Própria	Própria	Imprópria
164	Praia de São Miguel dos Milagres, em frente à rua principal			São Miguel dos Milagres	Própria	Própria	Própria
164.1	Praia de Porto da Rua, em frente à rua principal			São Miguel dos Milagres	Própria	Própria	Própria
164.2	Praia de Porto de Pedras, em frente à rua principal			Porto de Pedras	Própria	Própria	Imprópria
165	Praia de Japaratinga, em frente à Av. principal			Japaratinga	Própria	Própria	Própria
170	Praia de Japaratinga, em frente à Rua Amaro Calaça Wanderley			Japaratinga	Própria	Própria	Imprópria
175	Praia de Maragogi, em frente à foz do Rio Salgado			Maragogi	Imprópria	Imprópria	Imprópria
180	Praia de Maragogi, em frente à Escola Manoel M. Costa			Maragogi	Própria	Própria	Própria
185	Praia de Maragogi, foz do Rio Maragogi			Maragogi	Imprópria	Imprópria	Imprópria
190	Praia de Maragogi, Av. Beira Mar, ± 500m do início da orla			Maragogi	Própria	Própria	Própria
195	Praia de Maragogi, em frente à Praça Multieventos			Maragogi	Própria	Própria	Própria
200	Praia de Maragogi, em frente à Rua N. S. da Guia - Barra Grande			Maragogi	Própria	Própria	Própria
215	Praia de Maragogi, em frente à foz do Rio Persinunga			Maragogi	Própria	Imprópria	Própria
220	Praia do Gunga, no braço do mar, lado esquerdo - Roteiro			Roteiro	Própria	Própria	Própria
230	Praia do Gunga, em frente ao mar, lado direito - Roteiro			Roteiro	Própria	Própria	Própria
240	Praia de Lagoa Azeda, no começo da Rua Antenor Nunes			Jequiá da Praia	Própria	Própria	Própria
250	Praia de Duas Barras, em frente à foz do Rio Jequiá			Jequiá da Praia	Própria	Própria	Própria
260	Praia de Duas Barras, em frente ao mar			Jequiá da Praia	Própria	Própria	Própria
270	Praia de Lagoa do Pau, em frente à Barraca Carraspana			Coruripe	Própria	Própria	Própria
280	Praia do Pontal do Coruripe, em frente ao Farol			Coruripe	Própria	Própria	Própria
290	Praia de Miai de Cima, na rua da praia			Coruripe	Própria	Própria	Própria
300	Praia de Miai de Baixo, Rua Manoel da Cruz			Coruripe	Própria	Própria	Própria
310	Praia de Feliz Deserto, em frente à rua de acesso principal			Feliz Deserto	Própria	Própria	Própria
320	Praia do Pontal do Peba, em frente à rua de acesso principal			Piaçabuçu	Própria	Própria	Própria
Obs	Ausência das folhas de registro nº 36 e 37.						



RESULTADO DE ENSAIOS ANALÍTICOS/BALNEABILIDADE DAS PRAIAS DE ALAGOAS - REAB								
				Nº / Ano:	038/2009	039/2009	040/2009	041/2009
COD.	PONTO DE COLETA	LAT.	LONG.	MUNICÍPIO	CATEGORIA			
Praias do Litoral								
Chuva no litoral nas últimas 24h?					Norte (S) Médio (S) Sul (S)	Norte (N) Médio (N) Sul (N)	Norte (N) Médio (N) Sul (N)	Norte (N) Médio (N) Sul (N)
Data da coleta:					05 e 06/10/09	13 e 14/10/09	19 e 20/10/09	27 e 28/10/09
5	Praia de Atalaia, em frente à rua principal			Barra de São Miguel	Própria	Própria	Própria	Própria
10	Praia da Barra de São Miguel, em frente à Rua Edson Frascão			Barra de São Miguel	Própria	Própria	Própria	Própria
15	Praia do Francês/ Av. Verdes Mares, interseção com a Rua Massunim			Marechal Deodoro	Própria	Própria	Própria	Própria
16	Praia do Francês/ Av. Verdes Mares, interseção com a Rua Arrecifes			Marechal Deodoro	Própria	Própria	Própria	Própria
17	Praia do Saco, em frente à rua principal			Marechal Deodoro	Própria	Própria	Própria	Própria
20	Praia do Pontal da Barra/Av. Assis Chateaubriand, ± 200m ao norte do DETRAN			Maceió	Imprópria	Própria	Própria	Própria
22	Praia do Pontal da Barra/Av. Assis Chateaubriand, ± 500m ao sul do Emissário da BRASKEM			Maceió	Própria	Própria	Própria	Própria
30	Praia do Pontal da Barra/Av. Assis Chateaubriand, ± 500m ao sul do Emissário da CASAL			Maceió	Imprópria	Própria	Própria	Própria
35	Praia do Pontal da Barra/Av. Assis Chateaubriand, ± 500m ao norte do Emissário da CASAL			Maceió	Imprópria	Imprópria	Imprópria	Imprópria
37	Praia da Avenida/Av. Assis Chateaubriand, interseção com a Rua Dias Cabral			Maceió	Imprópria	Imprópria	Imprópria	Imprópria
40	Praia da Avenida/Av. Assis Chateaubriand, interseção com a Rua Barão de Anadia			Maceió	Imprópria	Imprópria	Imprópria	Imprópria
51	Praia de Pajuçara/Av. Dr. Antônio Gouveia, interseção com a Rua João Carneiro			Maceió	Própria	Própria	Própria	Própria
52	Praia de Pajuçara/Av. Dr. Antônio Gouveia, interseção com a Rua João Flech Filho			Maceió	Própria	Própria	Própria	Própria
61	Praia de Ponta Verde/Av. Sílvio Carlos Viana, interseção com a Rua Profª. Hilda Vasconcelos			Maceió	Própria	Própria	Própria	Própria
71	Praia de Ponta Verde/Av. Álvaro Otacílio, entre as ruas General Dr. João Saleiro Rêgo e Dr. Rubens Canuto			Maceió	Imprópria	Imprópria	Própria	Própria
81	Praia de Jatiúca/Av. Álvaro Otacílio, entre as Avenidas Antônio de Barros e Emp. Carlos da Silva Nogueira			Maceió	Imprópria	Própria	Própria	Própria
95	Praia de Cruz das Almas/ Av. Brigadeiro Eustáquio Gomes, entre as Ruas Mascarenhas de Brito e Padre Luiz Américo Galvão			Maceió	Imprópria	Imprópria	Imprópria	Imprópria
106	Praia de Cruz das Almas/ Av. Brigadeiro Eustáquio Gomes, entre as Ruas Padre Luiz Américo Galvão e Mauro Machado Costa			Maceió	Própria	Própria	Própria	Própria
116	Praia de Cruz das Almas/ Av. Brigadeiro Eustáquio Gomes, entre as Ruas Mauro Machado Costa e Sen. Ezequias da Rocha			Maceió	Própria	Própria	Própria	Própria
120	Praia de Jacarecica, em frente à Rua "A"			Maceió	Própria	Própria	Própria	Própria
125	Praia de Guaxuma, em frente à entrada principal de acesso			Maceió	Própria	Própria	Própria	Própria
130	Praia de Garça Torta, rua principal perpendicular à Rua São Pedro			Maceió	Própria	Própria	Própria	Própria
142	Praia do Mirante, em frente à rua principal de acesso			Maceió	Própria	Própria	Própria	Própria
145	Praia de Ipióca - Em frente à rua principal de acesso			Maceió	Própria	Própria	Própria	Própria
150	Praia de Paripueira, Av. Beira Mar, lado direito, ± 250m da rua principal de acesso			Paripueira	Própria	Própria	Própria	Própria
155	Praia de Paripueira, Av. Beira Mar, lado esquerdo, ± 900m da rua principal de acesso			Paripueira	Própria	Própria	Própria	Própria
160	Praia de Sonho Verde, Av. principal			Paripueira	Própria	Própria	Própria	Própria
161	Praia de Barra de Santo Antônio - Entrada do Loteamento Tabuba			Barra de Santo Antônio	Própria	Imprópria	Imprópria	Própria
162	Praia de Maré Mansa			Barra de Santo Antônio	Própria	Própria	Própria	Própria
163	Praia de Barra de Camaragibe, no começo da Rua Beira Mar			Passo de Camaragibe	Imprópria	Imprópria	Própria	Própria
164	Praia de São Miguel dos Milagres, em frente à rua principal			São Miguel dos Milagres	Própria	Própria	Própria	Própria
164,1	Praia de Porto da Rua, em frente à rua principal			São Miguel dos Milagres	Própria	Própria	Própria	Própria
164,2	Praia de Porto de Pedras, em frente à rua principal			Porto de Pedras	Própria	Própria	Própria	Própria
165	Praia de Iaparatinga, em frente à Av. principal			Iaparatinga	Imprópria	Imprópria	Própria	Própria
170	Praia de Iaparatinga, em frente à Rua Amaro Calaça Wanderley			Iaparatinga	Imprópria	Imprópria	Própria	Própria
175	Praia de Maragogi, em frente à foz do Rio Salgado			Maragogi	Imprópria	Imprópria	Imprópria	Imprópria
180	Praia de Maragogi, em frente à Escola Manoel M. Costa			Maragogi	Própria	Própria	Própria	Própria
185	Praia de Maragogi, foz do Rio Maragogi			Maragogi	Própria	Própria	Imprópria	Própria
190	Praia de Maragogi, Av. Beira Mar, ± 500m do início da orla			Maragogi	Própria	Própria	Própria	Própria
195	Praia de Maragogi, em frente à Praça Multieventos			Maragogi	Própria	Própria	Própria	Própria
200	Praia de Maragogi, em frente à Rua N. S. da Guia - Barra Grande			Maragogi	Própria	Própria	Própria	Própria
215	Praia de Maragogi, em frente à foz do Rio Persinunga			Maragogi	Imprópria	Imprópria	Imprópria	Imprópria
220	Praia do Gunga, no braço do mar, lado esquerdo - Roteiro			Roteiro	Própria	Própria	Própria	Própria
230	Praia do Gunga, em frente ao mar, lado direito - Roteiro			Roteiro	Própria	Própria	Própria	Própria
240	Praia de Lagoa Azeda, no começo da Rua Antenor Nunes			Jequiá da Praia	Própria	Própria	Própria	Imprópria
250	Praia de Duas Barras, em frente à foz do Rio Jequiá			Jequiá da Praia	Própria	Própria	Própria	Própria
260	Praia de Duas Barras, em frente ao mar			Jequiá da Praia	Própria	Própria	Própria	Própria
270	Praia de Lagoa do Pau, em frente à Barraca Carraspana			Coruripe	Própria	Própria	Própria	Própria
280	Praia do Pontal do Coruripe, em frente ao Farol			Coruripe	Própria	Própria	Própria	Própria
290	Praia de Miai de Cima, na rua da praia			Coruripe	Própria	Própria	Própria	Própria
300	Praia de Miai de Baixo, Rua Manoel da Cruz			Coruripe	Própria	Própria	Própria	Própria
310	Praia de Feliz Deserto, em frente à rua de acesso principal			Feliz Deserto	Própria	Própria	Própria	Própria
320	Praia do Pontal do Peba, em frente à rua de acesso principal			Piaçabuçu	Própria	Própria	Própria	Própria



RESULTADO DE ENSAIOS ANALÍTICOS/BALNEABILIDADE DAS PRAIAS DE ALAGOAS - REAB						
				Nº / Ano:	042/2009	043/2009
COD.	PONTO DE COLETA	LAT.	LONG.	MUNICÍPIO	CATEGORIA	
Praias do Litoral						
				Chuva no litoral nas últimas 24h?	Norte (N) Médio (N) Sul (N)	Norte (N) Médio (N) Sul (N)
				Data da coleta:	03 e 04/11/2009	09 e 10/11/2009
5	Praia de Atalaia, em frente à rua principal			Barra de São Miguel	Própria	Própria
10	Praia da Barra de São Miguel, em frente à Rua Edson Frasnão			Barra de São Miguel	Própria	Própria
15	Praia do Francês/ Av. Verdes Mares, interseção com a Rua Massunim			Marechal Deodoro	Própria	Própria
16	Praia do Francês/Av. Verdes Mares, interseção com a Rua Arrecifes			Marechal Deodoro	Própria	Própria
17	Praia do Saco, em frente à rua principal			Marechal Deodoro	Própria	Própria
20	Praia do Pontal da Barra/Av. Assis Chateaubriand, ± 200m ao norte do DETRAN			Maceió	Própria	Imprópria
22	Praia do Pontal da Barra/Av. Assis Chateaubriand, ± 500m ao sul do Emissário da BRASKEM			Maceió	Própria	Própria
30	Praia do Pontal da Barra/Av. Assis Chateaubriand, ± 500m ao sul do Emissário da CASAL			Maceió	Própria	Própria
35	Praia do Pontal da Barra/Av. Assis Chateaubriand, ± 500m ao norte do Emissário da CASAL			Maceió	Imprópria	Imprópria
37	Praia da Avenida/Av. Assis Chateaubriand, interseção com a Rua Dias Cabral			Maceió	Imprópria	Imprópria
40	Praia da Avenida/Av. Assis Chateaubriand, interseção com a Rua Barão de Anadia			Maceió	Imprópria	Imprópria
51	Praia de Pajuçara/Av. Dr. Antônio Gouveia, interseção com a Rua João Carneiro			Maceió	Própria	Imprópria
52	Praia de Pajuçara/Av. Dr. Antônio Gouveia, interseção com a Rua Júlio Plech Fiho			Maceió	Própria	Imprópria
61	Praia de Ponta Verde/Av. Sílvio Carlos Viana, interseção com a Rua Profª. Hígia Vasconcelos			Maceió	Própria	Imprópria
71	Praia de Ponta Verde/Av. Álvaro Otacílio, entre as ruas General Dr. João Saleiro Pittó e Dr. Rubens Canuto			Maceió	Própria	Imprópria
81	Praia de Jatúca/Av. Álvaro Otacílio, entre as Avenidas Antônio de Barros e Emp. Carlos da Silva Nogueira			Maceió	Imprópria	Imprópria
95	Praia de Cruz das Almas/ Av. Brigadeiro Eustáquio Gomes, entre as Ruas Mascarenhas de Brito e Padre Luiz Américo Galvão			Maceió	Imprópria	Imprópria
106	Praia de Cruz das Almas/ Av. Brigadeiro Eustáquio Gomes, entre as Ruas Padre Luiz Américo Galvão e Mauro Machado Costa			Maceió	Imprópria	Imprópria
116	Praia de Cruz das Almas/ Av. Brigadeiro Eustáquio Gomes, entre as Ruas Mauro Machado Costa e Sen. Ezequias da Rocha			Maceió	Imprópria	Imprópria
120	Praia de Jacareçica, em frente à Rua "A"			Maceió	Própria	Imprópria
125	Praia de Guaxuma, em frente à entrada principal de acesso			Maceió	Própria	Imprópria
130	Praia de Garça Torta, rua principal perpendicular à Rua São Pedro			Maceió	Própria	Imprópria
140	Praia do Mirante, em frente à rua principal de acesso			Maceió	Própria	Própria
145	Praia de Ipióca - Em frente à rua principal de acesso			Maceió	Própria	Própria
150	Praia de Paripueira, Av. Beira Mar, lado direito, ± 250m da rua principal de acesso			Paripueira	Própria	Própria
155	Praia de Paripueira, Av. Beira Mar, lado esquerdo, ± 900m da rua principal de acesso			Paripueira	Própria	Própria
160	Praia de Sonho Verde, Av. principal			Paripueira	Própria	Própria
161	Praia de Barra de Santo Antônio - Entrada do Loteamento Tabuba			Barra de Santo Antônio	Própria	Própria
162	Praia de Maré Mansa			Barra de Santo Antônio	Própria	Própria
163	Praia de Barra de Camaragibe, no começo da Rua Beira Mar			Povo de Camaragibe	Própria	Imprópria
164	Praia de São Miguel dos Milagres, em frente à rua principal			São Miguel dos Milagres	Própria	Própria
164.1	Praia de Porto da Rua, em frente à rua principal			São Miguel dos Milagres	Própria	Própria
164.2	Praia de Porto de Pedras, em frente à rua principal			Porto de Pedras	Própria	Própria
165	Praia de Japaratinga, em frente à Av. principal			Japaratinga	Própria	Própria
170	Praia de Japaratinga, em frente à Rua Amaro Calça Wanderley			Japaratinga	Própria	Própria
175	Praia de Maragogi, em frente à foz do Rio Salgado			Maragogi	Imprópria	Imprópria
180	Praia de Maragogi, em frente à Escola Manoel M. Costa			Maragogi	Própria	Própria
185	Praia de Maragogi, foz do Rio Maragogi			Maragogi	Imprópria	Imprópria
190	Praia de Maragogi, Av. Beira Mar, ± 500m do início da orla			Maragogi	Própria	Própria
195	Praia de Maragogi, em frente à Praça Multieventos			Maragogi	Própria	Própria
200	Praia de Maragogi, em frente à Rua N. S. da Guia - Barra Grande			Maragogi	Própria	Própria
215	Praia de Maragogi, em frente à foz do Rio Persinunga			Maragogi	Imprópria	Imprópria
220	Praia do Gunga, no braço do mar, lado esquerdo - Roteiro			Serra de São Miguel	Própria	Própria
230	Praia do Gunga, em frente ao mar, lado direito - Roteiro			Serra de São Miguel	Própria	Própria
240	Praia de Lagoa Azeda, no começo da Rua Antenor Nunes			Jequiá da Praia	Própria	Própria
250	Praia de Duas Barras, em frente à foz do Rio Jequiá			Jequiá da Praia	Própria	Própria
260	Praia de Duas Barras, em frente ao mar			Jequiá da Praia	Própria	Própria
270	Praia de Lagoa do Pau, em frente à Barraca Carraspana			Coruripe	Própria	Própria
280	Praia do Pontal do Coruripe, em frente ao Farol			Coruripe	Própria	Própria
290	Praia de Miai de Cima, na rua da praia			Coruripe	Própria	Própria
300	Praia de Miai de Baixo, Rua Manoel da Cruz			Coruripe	Própria	Própria
310	Praia de Feliz Deserto, em frente à rua de acesso principal			Feliz Deserto	Própria	Própria
320	Praia do Pontal do Peba, em frente à rua de acesso principal			Piaçabuçu	Própria	Própria



RESULTADO DE ENSAIOS ANALÍTICOS/BALNEABILIDADE DAS PRAIAS DE ALAGOAS - REAB								
COD.	PONTO DE COLETA	LAT.	LONG.	MUNICÍPIO	Nº / Ano:			
					044/2009	045/2009	046/2009	
Praias do Litoral					Categoria	Norte (N) Médio (N) Sul (N)	Norte (N) Médio (N) Sul (N)	Norte (N) Médio (N) Sul (N)
Chuva no litoral nas últimas 24h?								
Data da coleta:					16 e 17/11/09	23 e 24/11/09	29 e 30/11/09	
5	Praia de Atalaia, em frente à rua principal	5 09°50'39,9"	W 085°54'22,7"	Barra de São Miguel	Própria	Imprópria	Própria	
10	Praia da Barra de São Miguel, em frente à Rua Edson Frascão	5 09°50'20,6"	W 085°53'20,2"	Barra de São Miguel	Própria	Própria	Própria	
15	Praia do Francês/ Av. Verdes Mares, interseção com a Rua Massunim	5 09°46'15,3"	W 085°50'24,8"	Marechal Deodoro	Própria	Própria	Própria	
16	Praia do Francês/Av. Verdes Mares, interseção com a Rua Arrecifes	5 09°46'17,7"	W 085°50'30,2"	Marechal Deodoro	Própria	Própria	Própria	
17	Praia do Saco, em frente à rua principal	5 09°44'38,8"	W 085°49'12,9"	Marechal Deodoro	Própria	Própria	Própria	
20	Praia do Pontal da Barra/Av. Assis Chateaubriand, ± 200m do DETRAN	5 09°41'49,9"	W 085°46'37,9"	Maceió	Própria	Própria	Imprópria	
22	Praia do Pontal da Barra/Av. Assis Chateaubriand, ± 500m do Emissário da BRASKEM	5 09°41'20,9"	W 085°46'04,2"	Maceió	Própria	Própria	Imprópria	
30	Praia do Pontal da Barra/Av. Assis Chateaubriand, ± 500m do Emissário da CASAL	5 09°40'37,3"	W 085°45'16,3"	Maceió	Própria	Própria	Própria	
35	Praia do Pontal da Barra/Av. Assis Chateaubriand, ± 500m do Emissário da CASAL	5 09°40'24,6"	W 085°44'54,4"	Maceió	Imprópria	Imprópria	Imprópria	
37	Praia da Avenida/Av. Assis Chateaubriand, interseção com a Rua Dias Cabral	5 09°40'13,9"	W 085°44'22,0"	Maceió	Imprópria	Imprópria	Imprópria	
40	Praia da Avenida/Av. Assis Chateaubriand, interseção com a Rua Barão de Anadia	5 09°40'12,9"	W 085°44'08,9"	Maceió	Imprópria	Imprópria	Imprópria	
51	Praia de Pajuçara/Av. Dr. Antônio Gouveia, interseção com a Rua João Carneiro	5 09°36'54,0"	W 085°42'57,3"	Maceió	Própria	Própria	Própria	
52	Praia de Pajuçara/Av. Dr. Antônio Gouveia, interseção com a Rua Júlio Pech Filho	5 09°36'54,0"	W 085°42'31,4"	Maceió	Própria	Própria	Própria	
61	Praia de Ponta Verde/Av. Sílvia Carlos Viana, interseção com a Rua Profª. Hígia Vasconcelos	5 09°39'52,7"	W 085°41'53,6"	Maceió	Própria	Própria	Própria	
71	Praia de Ponta Verde/Av. Álvaro Otacílio, entre as ruas General Dr. João Saleiro Pítão e Dr. Rubens Camuto	5 09°39'42,3"	W 085°41'45,7"	Maceió	Própria	Própria	Própria	
81	Praia de Jatiúca/Av. Álvaro Otacílio, entre as Avenidas Antônio de Barros e Emp. Carlos da Silva Nogueira	5 09°38'59,6"	W 085°41'58,5"	Maceió	Própria	Imprópria	Imprópria	
95	Praia de Cruz das Almas/ Av. Brigadeiro Eustáquio Gomes, entre as Ruas Mascar-enhas de Brito e Padre Luiz Américo Galvão	5 09°38'19,6"	W 085°41'53,0"	Maceió	Imprópria	Imprópria	Imprópria	
106	Praia de Cruz das Almas/ Av. Brigadeiro Eustáquio Gomes, entre as Ruas Padre Luiz Américo Galvão e Mauro Machado Costa	5 09°37'57,0"	W 085°41'47,7"	Maceió	Imprópria	Imprópria	Imprópria	
116	Praia de Cruz das Almas/ Av. Brigadeiro Eustáquio Gomes, entre as Ruas Mauro Machado Costa e Sen. Ezequias da Rocha	5 09°37'36,0"	W 085°41'39,3"	Maceió	Própria	Imprópria	Imprópria	
120	Praia de Jacarecica, em frente à Rua "A"	5 09°36'26,1"	W 085°41'17,0"	Maceió	Própria	Própria	Própria	
125	Praia de Guaxuma, em frente à entrada principal de acesso	5 09°35'31,8"	W 085°40'04,9"	Maceió	Própria	Própria	Própria	
130	Praia de Garça Torta, rua principal perpendicular à Rua São Pedro	5 09°35'00,2"	W 085°38'35,1"	Maceió	Própria	Própria	Própria	
140	Praia do Mirante, em frente à rua principal de acesso	5 09°33'55,6"	W 085°38'42,6"	Maceió	Própria	Própria	Própria	
145	Praia de Ipióca - Em frente à rua principal de acesso	5 09°31'52,0"	W 085°36'17,8"	Maceió	Própria	Própria	Própria	
150	Praia de Paripueira, Av. Beira Mar, lado direito, ± 250m da rua principal de acesso	5 09°28'15,5"	W 085°32'56,3"	Paripueira	Própria	Própria	Própria	
155	Praia de Paripueira, Av. Beira Mar, lado esquerdo, ± 900m da rua principal de acesso	5 09°28'07,0"	W 085°32'47,8"	Paripueira	Própria	Própria	Própria	
160	Praia de Sonho Verde, Av. principal	5 09°27'06,5"	W 085°31'46,0"	Paripueira	Própria	Própria	Própria	
161	Praia de Barra de Santo Antônio - Entrada do Loteamento Tabuba	5 09°26'24,8"	W 085°31'06,8"	Barra de Santo Antônio	Própria	Própria	Própria	
162	Praia de Maré Mansa	5 09°25'27,8"	W 085°30'13,6"	Barra de Santo Antônio	Própria	Própria	Própria	
163	Praia de Barra de Camaragibe, no começo da Rua Beira Mar	5 09°18'47,7"	W 085°28'56,0"	Passo de Camaragibe	Própria	Própria	Própria	
164	Praia de São Miguel dos Milagres, em frente à rua principal	5 09°16'01,6"	W 085°21'54,8"	São Miguel dos Milagres	Própria	Própria	Própria	
164,1	Praia de Porto da Rua, em frente à rua principal	5 09°14'38,1"	W 085°20'52,8"	São Miguel dos Milagres	Própria	Própria	Própria	
164,2	Praia de Porto de Pedras, em frente à rua principal	5 09°09'44,6"	W 085°17'43,6"	Porto de Pedras	Própria	Própria	Própria	
165	Praia de Japaratinga, em frente à Av. principal	5 09°05'30,4"	W 085°15'30,5"	Japaratinga	Própria	Própria	Própria	
170	Praia de Japaratinga, em frente à Rua Amaro Calaça Wanderley	5 09°05'19,2"	W 085°15'24,2"	Japaratinga	Própria	Própria	Própria	
175	Praia de Maragogi, em frente à foz do Rio Salgado	5 09°03'54,4"	W 085°14'30,8"	Maragogi	Imprópria	Imprópria	Imprópria	
180	Praia de Maragogi, em frente à Escola Manoel M. Costa	5 09°03'09,6"	W 085°14'23,1"	Maragogi	Própria	Própria	Própria	
185	Praia de Maragogi, foz do Rio Maragogi	5 09°01'35,0"	W 085°13'47,2"	Maragogi	Imprópria	Imprópria	Imprópria	
190	Praia de Maragogi, Av. Beira Mar, ± 500m do início da orla	5 09°01'02,4"	W 085°13'23,5"	Maragogi	Própria	Própria	Própria	
195	Praia de Maragogi, em frente à Praça Multieventos	5 09°00'37,3"	W 085°13'07,3"	Maragogi	Própria	Própria	Própria	
200	Praia de Maragogi, em frente à Rua N. 5. da Guia - Barra Grande	5 08°59'15,7"	W 085°11'36,1"	Maragogi	Própria	Própria	Própria	
215	Praia de Maragogi, em frente à foz do Rio Persinunga	5 08°54'48,4"	W 085°09'13,9"	Maragogi	Imprópria	Imprópria	Imprópria	
220	Praia do Gunga, no braço do mar, lado esquerdo - Roteiro	5 09°51'36,4"	W 085°54'19,1"	Roteiro	Própria	Própria	Própria	
230	Praia do Gunga, em frente ao mar, lado direito - Roteiro	5 09°51'38,0"	W 085°54'16,1"	Roteiro	Própria	Própria	Própria	
240	Praia de Lagoa Azeda, no começo da Rua Antenor Nunes	5 09°58'14,8"	W 085°58'46,3"	Jequiá da Praia	Própria	Própria	Própria	
250	Praia de Duas Barras, na foz do Rio Jequiá	5 10°02'58,0"	W 086°01'52,3"	Jequiá da Praia	Própria	Própria	Própria	
260	Praia de Duas Barras, ± a 200m da foz do Rio Jequiá	5 10°03'04,7"	W 086°01'56,0"	Jequiá da Praia	Própria	Própria	Própria	
270	Praia de Lagoa do Pau, em frente à Barraca Carraspana	5 10°07'44,1"	W 086°06'33,9"	Coruripe	Própria	Própria	Própria	
280	Praia do Pontal do Coruripe, em frente ao Farol	5 10°09'40,7"	W 086°08'06,9"	Coruripe	Própria	Própria	Própria	
290	Praia de Miai de Cima, na rua da praia	5 10°12'07,3"	W 086°11'21,1"	Coruripe	Própria	Própria	Própria	
300	Praia de Miai de Baixo, Rua Manoel da Cruz	5 10°13'13,6"	W 086°12'57,2"	Coruripe	Própria	Própria	Própria	
310	Praia de Feliz Deserto, em frente à rua de acesso principal	5 10°17'57,5"	W 086°17'27,5"	Feliz Deserto	Própria	Própria	Própria	
320	Praia do Pontal do Peba, em frente à rua de acesso principal	5 10°20'40,0"	W 086°18'03,6"	Plaçabuçu	Própria	Própria	Própria	



RESULTADO DE ENSAIOS ANALÍTICOS/BALNEABILIDADE DAS PRAIAS DE ALAGOAS - REAB					
COD.	PONTO DE COLETA	LAT.	LONG.	MUNICÍPIO	Nº / Ano: 047/2009
					CATEGORIA
Praias do Litoral					
Chuva no litoral nas últimas 24h?					Norte (N) Médio (N) Sul (S)
Data da coleta:					08 e 09/12/2009
5	Praia de Atalaia, em frente à rua principal	S 09°50'39,9"	W 035°54'22,7"	Barra de São Miguel	Própria
10	Praia da Barra de São Miguel, em frente à Rua Edson Frasco	S 09°50'20,6"	W 035°53'20,2"	Barra de São Miguel	Própria
15	Praia do Francês/ Av. Verdes Mares, interseção com a Rua Massunim	S 09°46'15,3"	W 035°50'24,8"	Marechal Deodoro	Própria
16	Praia do Francês/Av. Verdes Mares, interseção com a Rua Arrecifes	S 09°46'17,7"	W 035°50'30,2"	Marechal Deodoro	Própria
17	Praia do Saco, em frente à rua principal	S 09°44'38,8"	W 035°49'12,9"	Marechal Deodoro	Própria
20	Praia do Pontal da Barra/Av. Assis Chateaubriand, ± 200m do DETRAN	S 09°41'49,9"	W 035°46'37,9"	Maceió	Imprópria
22	Praia do Pontal da Barra/Av. Assis Chateaubriand, ± 500m do Emissário da BRASKEM	S 09°41'20,9"	W 035°46'04,2"	Maceió	Imprópria
30	Praia do Pontal da Barra/Av. Assis Chateaubriand, ± 500m do Emissário da CASAL	S 09°40'37,3"	W 035°45'16,3"	Maceió	Própria
35	Praia do Pontal da Barra/Av. Assis Chateaubriand, ± 500m do Emissário da CASAL	S 09°40'24,6"	W 035°44'54,4"	Maceió	Imprópria
37	Praia da Avenida/Av. Assis Chateaubriand, interseção com a Rua Dias Cabral	S 09°40'13,9"	W 035°44'22,0"	Maceió	Própria
40	Praia da Avenida/Av. Assis Chateaubriand, interseção com a Rua Barão de Anadia	S 09°40'12,9"	W 035°44'08,9"	Maceió	Imprópria
51	Praia de Pajuçara/Av. Dr. Antônio Gouveia, interseção com a Rua João Carneiro	S 09°40'23,1"	W 035°42'57,3"	Maceió	Própria
52	Praia de Pajuçara/Av. Dr. Antônio Gouveia, interseção com a Rua Júlio Flech Filho	S 09°36'54,0"	W 035°42'31,4"	Maceió	Própria
61	Praia de Ponta Verde/Av. Silvio Carlos Viana, interseção com a Rua Profª. Higia Vasconcelos	S 09°39'52,7"	W 035°41'53,6"	Maceió	Imprópria
71	Praia de Ponta Verde/Av. Álvaro Otacilio, entre as ruas General Dr. João Saleiro Pittó e Dr. Rubens Canuto	S 09°39'42,3"	W 035°41'45,7"	Maceió	Imprópria
81	Praia de Jatúca/Av. Álvaro Otacilio, entre as Avenidas Antônio de Barros e Emp. Carlos da Silva Nogueira	S 09°38'59,6"	W 035°41'58,5"	Maceió	Própria
95	Praia de Cruz das Almas/ Av. Brigadeiro Eustáquio Gomes, entre as Ruas Mascarenhas de Brito e Padre Luiz Américo Galvão	S 09°38'19,6"	W 035°41'53,0"	Maceió	Imprópria
106	Praia de Cruz das Almas/ Av. Brigadeiro Eustáquio Gomes, entre as Ruas Padre Luiz Américo Galvão e Mauro Machado Costa	S 09°37'57,9"	W 035°41'47,7"	Maceió	Imprópria
116	Praia de Cruz das Almas/ Av. Brigadeiro Eustáquio Gomes, entre as Ruas Mauro Machado Costa e Sen. Ezequias da Rocha	S 09°37'36,0"	W 035°41'39,3"	Maceió	Própria
120	Praia de Jacarecica, em frente à Rua "A"	S 09°36'26,1"	W 035°41'17,0"	Maceió	Própria
125	Praia de Guaxuma, em frente à entrada principal de acesso	S 09°35'31,8"	W 035°40'04,9"	Maceió	Própria
130	Praia de Garça Torta, rua principal perpendicular à Rua São Pedro	S 09°35'00,2"	W 035°36'35,1"	Maceió	Própria
140	Praia do Mirante, em frente à rua principal de acesso	S 09°33'55,6"	W 035°38'42,6"	Maceió	Própria
145	Praia de Ipióca - Em frente à rua principal de acesso	S 09°31'52,0"	W 035°36'17,8"	Maceió	Própria
150	Praia de Paripueira, Av. Beira Mar, lado direito, ± 250m da rua principal de acesso	S 09°28'15,5"	W 035°32'56,3"	Paripueira	Própria
155	Praia de Paripueira, Av. Beira Mar, lado esquerdo, ± 900m da rua principal de acesso	S 09°28'07,0"	W 035°32'47,8"	Paripueira	Própria
160	Praia de Sonho Verde, Av. principal	S 09°27'06,5"	W 035°31'46,0"	Paripueira	Própria
161	Praia de Barra de Santo Antônio - Entrada do Loteamento Tabuba	S 09°26'24,8"	W 035°31'06,8"	Barra de Santo Antônio	Própria
162	Praia de Maré Mansa	S 09°25'27,8"	W 035°30'13,6"	Barra de Santo Antônio	Própria
163	Praia de Barra de Camaragibe, no começo da Rua Beira Mar	S 09°18'47,7"	W 035°24'56,0"	Passo de Camaragibe	Imprópria
164	Praia de São Miguel dos Milagres, em frente à rua principal	S 09°16'01,6"	W 035°21'54,8"	São Miguel dos Milagres	Própria
164,1	Praia de Porto da Rua, em frente à rua principal	S 09°14'38,1"	W 035°20'52,8"	São Miguel dos Milagres	Própria
164,2	Praia de Porto de Pedras, em frente à rua principal	S 09°09'44,6"	W 035°17'43,6"	Porto de Pedras	Própria
165	Praia de Japaratinga, em frente à Av. principal	S 09°05'39,4"	W 035°15'30,5"	Japaratinga	Própria
170	Praia de Japaratinga, em frente à Rua Amaro Calaça Wanderley	S 09°05'19,2"	W 035°15'24,2"	Japaratinga	Própria
175	Praia de Maragogi, em frente à foz do Rio Salgado	S 09°03'54,4"	W 035°14'30,8"	Maragogi	Imprópria
180	Praia de Maragogi, em frente à Escola Manoel M. Costa	S 09°03'09,6"	W 035°14'23,1"	Maragogi	Própria
185	Praia de Maragogi, foz do Rio Maragogi	S 09°01'35,9"	W 035°13'47,2"	Maragogi	Imprópria
190	Praia de Maragogi, Av. Beira Mar, ± 500m do início da orla	S 09°01'02,4"	W 035°13'23,5"	Maragogi	Própria
195	Praia de Maragogi, em frente à Praça Multieventos	S 09°00'37,3"	W 035°13'07,3"	Maragogi	Própria
200	Praia de Maragogi, em frente à Rua N. S. da Guia - Barra Grande	S 08°59'15,7"	W 035°11'36,1"	Maragogi	Própria
215	Praia de Maragogi, em frente à foz do Rio Persinunga	S 08°54'48,4"	W 035°09'13,9"	Maragogi	Imprópria
220	Praia do Gunga, no braço do mar, lado esquerdo - Roteiro	S 09°51'36,4"	W 035°54'19,1"	Roteiro	Própria
230	Praia do Gunga, em frente ao mar, lado direito - Roteiro	S 09°51'38,0"	W 035°54'16,1"	Roteiro	Própria
240	Praia de Lagoa Azeda, no começo da Rua Antenor Nunes	S 09°58'14,8"	W 035°58'46,1"	Jequiá da Praia	Própria
250	Praia de Duas Barras, na foz do Rio Jequiá	S 10°02'58,0"	W 036°01'52,3"	Jequiá da Praia	Própria
260	Praia de Duas Barras, ± a 200m da foz do Rio Jequiá	S 10°03'04,7"	W 036°01'56,0"	Jequiá da Praia	Própria
270	Praia de Lagoa do Pau, em frente à Barraca Carraspana	S 10°07'44,1"	W 036°06'33,9"	Coruripe	Própria
280	Praia do Pontal do Coruripe, em frente ao Farol	S 10°09'40,7"	W 036°08'06,9"	Coruripe	Própria
290	Praia de Miai de Cima, na rua da praia	S 10°12'07,3"	W 036°11'21,1"	Coruripe	Própria
300	Praia de Miai de Baixo, Rua Manoel da Cruz	S 10°13'13,6"	W 036°12'57,2"	Coruripe	Própria
310	Praia de Feliz Deserto, em frente à rua de acesso principal	S 10°17'57,5"	W 036°17'27,5"	Feliz Deserto	Própria
320	Praia do Pontal do Peba, em frente à rua de acesso principal	S 10°20'40,9"	W 036°18'03,6"	Piaçabuçu	Própria





RESULTADO DE ENSAIOS ANALÍTICOS/BALNEABILIDADE DAS PRAIAS DE ALAGOAS - REAB										
COD.	PONTO DE COLETA	LAT.	LONG.	MUNICÍPIO	CATEGORIA	Nº / Ano:	01/2010	02/2010	03/2010	04/2010
						Chuva no litoral nas últimas 24h?				Norte (S) Médio (S) Sul (S)
Praias do Litoral						Data da coleta:	05 e 06/01/2010	11 e 12/01/2010	18 e 19/01/2010	18 e 19/01/2010
5	Praia de Atalaia, em frente à rua principal	5 09°50'39,9"	W 035°54'22,7"	Barra de São Miguel	Própria		Própria	Própria	Própria	
10	Praia da Barra de São Miguel, em frente à Rua Edson Fração	5 09°50'20,6"	W 035°53'20,2"	Barra de São Miguel	Própria		Própria	Própria	Própria	
15	Praia do Francês/ Av. Verdes Mares, interseção com a Rua Massunim	5 09°46'15,3"	W 035°50'24,8"	Marechal Deodoro	Própria		Própria	Própria	Própria	
16	Praia do Francês/Av. Verdes Mares, interseção com a Rua Arrecifes	5 09°46'17,7"	W 035°50'30,2"	Marechal Deodoro	Própria		Própria	Própria	Própria	
17	Praia do Saco, em frente à rua principal	5 09°44'38,8"	W 035°49'12,9"	Marechal Deodoro	Própria		Própria	Própria	Própria	
20	Praia do Pontal da Barra/Av. Assis Chateaubriand, ± 200m norte do DETRAN	5 09°41'49,9"	W 035°46'37,9"	Maceió	Própria		Própria	Imprópria	Própria	
22	Praia do Pontal da Barra/Av. Assis Chateaubriand, ± 500msul do Emissário de BRASKEM	5 09°41'20,9"	W 035°46'04,2"	Maceió	Própria		Própria	Imprópria	Própria	
30	Praia do Pontal da Barra/Av. Assis Chateaubriand, ± 300m sul do Emissário da CASAL	5 09°40'37,3"	W 035°45'16,3"	Maceió	Própria		Própria	Imprópria	Própria	
35	Praia do Pontal da Barra/Av. Assis Chateaubriand, ± 500m norte do Emissário da CASAL	5 09°40'24,6"	W 035°44'54,4"	Maceió	Imprópria		Imprópria	Imprópria	Imprópria	
37	Praia da Avenida/Av. Assis Chateaubriand, interseção com a Rua Dias Cabral	5 09°40'13,9"	W 035°44'22,0"	Maceió	Imprópria		Imprópria	Imprópria	Imprópria	
40	Praia da Avenida/Av. Assis Chateaubriand, interseção com a Rua Barão de Anadia	5 09°40'12,9"	W 035°44'08,9"	Maceió	Imprópria		Imprópria	Imprópria	Imprópria	
51	Praia de Pajuçara/Av. Dr. Antônio Gouveia, interseção com a Rua João Carneiro	5 09°40'23,1"	W 035°42'57,3"	Maceió	Própria		Própria	Própria	Própria	
52	Praia de Pajuçara/Av. Dr. Antônio Gouveia, interseção com a Rua Jilão Plech Filho	5 09°36'54,0"	W 035°42'31,4"	Maceió	Própria		Própria	Própria	Própria	
61	Praia de Ponta Verde/Av. Sílex Carlos Viana, interseção com a Rua Prof. Higia Vasconcelos	5 09°39'52,7"	W 035°41'53,6"	Maceió	Imprópria		Própria	Própria	Própria	
71	Praia de Ponta Verde/Av. Álvaro Otacílio, entre as ruas General Dr. João Saleiro Pitão e Dr. Rubens Canuto	5 09°39'42,1"	W 035°41'45,7"	Maceió	Própria		Própria	Própria	Própria	
81	Praia de Iatiúca/Av. Álvaro Otacílio, entre as Avenidas Antônio de Barros e Emp. Carlos da Silva Nogueira	5 09°38'59,6"	W 035°41'58,5"	Maceió	Imprópria		Imprópria	Imprópria	Própria	
95	Praia de Cruz das Almas/ Av. Brigadeiro Eustáquio Gomes, entre as Ruas Mascarenhas de Brito e Padre Luiz Américo Galvão	5 09°38'19,6"	W 035°41'53,0"	Maceió	Imprópria		Própria	Própria	Própria	
106	Praia de Cruz das Almas/ Av. Brigadeiro Eustáquio Gomes, entre as Ruas Padre Luiz Américo Galvão e Mauro Machado Costa	5 09°37'57,9"	W 035°41'47,7"	Maceió	Imprópria		Própria	Própria	Própria	
116	Praia de Cruz das Almas/ Av. Brigadeiro Eustáquio Gomes, entre as Ruas Mauro Machado Costa e Sen. Ezequias da Rocha	5 09°37'36,0"	W 035°41'39,3"	Maceió	Própria		Própria	Própria	Própria	
120	Praia de Jacarecica, em frente à Rua "A"	5 09°36'26,1"	W 035°41'17,0"	Maceió	Própria		Própria	Própria	Própria	
125	Praia de Guaxuma, em frente à entrada principal de acesso	5 09°35'31,8"	W 035°40'04,9"	Maceió	Própria		Própria	Própria	Própria	
130	Praia de Garça Torta, rua principal perpendicular à Rua São Pedro	5 09°35'00,2"	W 035°36'35,1"	Maceió	Própria		Própria	Própria	Própria	
140	Praia do Mirante, em frente à rua principal de acesso	5 09°33'55,6"	W 035°38'42,6"	Maceió	Própria		Própria	Própria	Própria	
145	Praia de Ipióca - Em frente à rua principal de acesso	5 09°31'52,0"	W 035°36'17,8"	Maceió	Própria		Própria	Própria	Própria	
150	Praia de Paripueira, Av. Beira Mar, lado direito, ± 250m da rua principal de acesso	5 09°28'13,5"	W 035°32'56,3"	Paripueira	Própria		Própria	Própria	Imprópria	
155	Praia de Paripueira, Av. Beira Mar, lado esquerdo, ± 900m da rua principal de acesso	5 09°28'07,0"	W 035°32'47,8"	Paripueira	Própria		Própria	Própria	Imprópria	
160	Praia de Sonho Verde, Av. principal	5 09°27'06,5"	W 035°31'46,0"	Paripueira	Própria		Própria	Própria	Própria	
161	Praia de Barra de Santo Antônio - Entrada do Loteamento Tabuba	5 09°26'24,8"	W 035°31'06,8"	Barra de Santo Antônio	Própria		Própria	Própria	Própria	
162	Praia de Maré Mansa	5 09°25'27,8"	W 035°30'13,6"	Barra de Santo Antônio	Própria		Própria	Própria	Própria	
163	Praia de Barra de Camaragibe, no começo da Rua Beira Mar	5 09°18'47,7"	W 035°24'56,0"	Povo de Camaragibe	Própria		Própria	Própria	Imprópria	
164	Praia de São Miguel dos Milagres, em frente à rua principal	5 09°16'01,6"	W 035°21'54,8"	São Miguel dos Milagres	Própria		Própria	Própria	Própria	
164,1	Praia de Porto da Rua, em frente à rua principal	5 09°14'38,1"	W 035°20'52,8"	São Miguel dos Milagres	Própria		Própria	Própria	Própria	
164,2	Praia de Porto de Pedras, em frente à rua principal	5 09°09'44,6"	W 035°17'43,6"	Porto de Pedras	Própria		Própria	Própria	Própria	
165	Praia de Japaratinga, em frente à Av. principal	5 09°05'39,4"	W 035°15'30,5"	Japaratinga	Própria		Própria	Própria	Própria	
170	Praia de Japaratinga, em frente à Rua Amaro Calça Wanderley	5 09°05'19,2"	W 035°15'24,2"	Japaratinga	Imprópria		Imprópria	Imprópria	Própria	
175	Praia de Maragogi, em frente à foz do Rio Salgado	5 09°03'54,4"	W 035°14'30,8"	Maragogi	Própria		Própria	Imprópria	Imprópria	
180	Praia de Maragogi, em frente à Escola Manoel M. Costa	5 09°03'09,6"	W 035°14'23,1"	Maragogi	Imprópria		Imprópria	Imprópria	Imprópria	
185	Praia de Maragogi, foz do Rio Maragogi	5 09°01'35,9"	W 035°13'47,2"	Maragogi	Imprópria		Imprópria	Própria	Imprópria	
190	Praia de Maragogi, Av. Beira Mar, ± 500m do início da orla	5 09°01'02,4"	W 035°13'23,5"	Maragogi	Própria		Própria	Própria	Própria	
195	Praia de Maragogi, em frente à Praça Multieventos	5 09°00'37,3"	W 035°13'07,3"	Maragogi	Própria		Própria	Própria	Própria	
200	Praia de Maragogi, em frente à Rua N. S. da Guia - Barra Grande	5 08°59'15,7"	W 035°11'36,1"	Maragogi	Própria		Imprópria	Própria	Própria	
215	Praia de Maragogi, em frente à foz do Rio Persimunga	5 08°54'48,4"	W 035°09'13,9"	Maragogi	Própria		Própria	Própria	Própria	
220	Praia do Gunga, no braço do mar, lado esquerdo - Roteiro	5 09°51'36,4"	W 035°54'19,1"	Roteiro	Própria		Própria	Própria	Própria	
230	Praia do Gunga, em frente ao mar, lado direito - Roteiro	5 09°51'38,0"	W 035°54'16,1"	Roteiro	Própria		Própria	Própria	Própria	
240	Praia de Lagoa Azeda, no começo da Rua Antenor Nunes	5 09°58'14,8"	W 035°58'46,3"	Jequiá da Praia	Própria		Própria	Própria	Própria	
250	Praia de Duas Barras, na foz do Rio Jequiá	5 10°02'58,0"	W 036°01'52,3"	Jequiá da Praia	Própria		Própria	Própria	Própria	
260	Praia de Duas Barras, ± a 200m da foz do Rio Jequiá	5 10°03'04,7"	W 036°01'56,0"	Jequiá da Praia	Própria		Própria	Própria	Própria	
270	Praia de Lagoa do Pau, em frente à Barraca Carraspana	5 10°07'44,1"	W 036°06'33,9"	Coruripe	Própria		Própria	Própria	Própria	
280	Praia do Pontal do Coruripe, em frente ao Farol	5 10°09'40,7"	W 036°08'06,9"	Coruripe	Própria		Própria	Própria	Própria	
290	Praia de Míai de Cima, na rua da praia	5 10°12'07,3"	W 036°11'21,1"	Coruripe	Própria		Própria	Própria	Própria	
300	Praia de Míai de Baixo, Rua Manoel da Cruz	5 10°13'13,6"	W 036°12'57,2"	Coruripe	Própria		Própria	Própria	Própria	
310	Praia de Feliz Deserto, em frente à rua de acesso principal	5 10°17'57,5"	W 036°17'27,5"	Feliz Deserto	Própria		Própria	Própria	Própria	
320	Praia do Pontal do Peba, em frente à rua de acesso principal	5 10°20'40,9"	W 036°18'03,6"	Piaçabuçu	Própria		Própria	Própria	Própria	



RESULTADO DE ENSAIOS ANALÍTICOS/BALNEABILIDADE DAS PRAIAS DE ALAGOAS - REAB							
				Nº / Ano:	05/2010	06/2010	07/2010
COD.	PONTO DE COLETA	LAT.	LONG.	MUNICÍPIO	CATEGORIA		
Praias do Litoral							
Chuva no litoral nas últimas 24h?					Norte (S) Médio (S) Sul (S)	Norte (S) Médio (S) Sul (S)	Norte (S) Médio (S) Sul (N)
Data da coleta:					01 e 02/02/2010	08 e 09/02/2010	22 e 23/02/2010
5	Praia de Atalaia, em frente à rua principal	S 09°50'39,9"	W 085°54'22,7"	Barra de São Miguel	Própria	Própria	Própria
10	Praia da Barra de São Miguel, em frente à Rua Edson Frasnão	S 09°50'20,6"	W 085°53'20,2"	Barra de São Miguel	Própria	Própria	Própria
15	Praia do Francês/ Av. Verdes Mares, interseção com a Rua Massunim	S 09°46'15,3"	W 085°50'24,8"	Marechal Deodoro	Própria	Própria	Própria
16	Praia do Francês/Av. Verdes Mares, interseção com a Rua Arrecifes	S 09°46'17,7"	W 085°50'30,2"	Marechal Deodoro	Própria	Própria	Própria
17	Praia do Saco, em frente à rua principal	S 09°44'38,8"	W 085°49'12,9"	Marechal Deodoro	Própria	Própria	Própria
20	Praia do Pontal da Barra/Av. Assis Chateaubriand, ± 200m norte do DETRAN	S 09°41'49,9"	W 085°46'37,9"	Maceió	Imprópria	Imprópria	Imprópria
22	Praia do Pontal da Barra/Av. Assis Chateaubriand, ± 500m sul do Emissário da BRASKEM	S 09°41'20,9"	W 085°46'04,2"	Maceió	Imprópria	Imprópria	Imprópria
30	Praia do Pontal da Barra/Av. Assis Chateaubriand, ± 500m sul do Emissário da CASAL	S 09°40'37,3"	W 085°45'16,3"	Maceió	Própria	Própria	Própria
35	Praia do Pontal da Barra/Av. Assis Chateaubriand, ± 500m norte do Emissário da CASAL	S 09°40'24,6"	W 085°44'54,4"	Maceió	Imprópria	Própria	Imprópria
37	Praia da Avenida/Av. Assis Chateaubriand, interseção com a Rua Dias Cabral	S 09°40'13,9"	W 085°44'22,0"	Maceió	Imprópria	Imprópria	Imprópria
40	Praia da Avenida/Av. Assis Chateaubriand, interseção com a Rua Barão de Anadia	S 09°40'12,9"	W 085°44'08,9"	Maceió	Imprópria	Imprópria	Imprópria
51	Praia de Pajuçara/Av. Dr. Antônio Gouveia, interseção com a Rua João Carneiro	S 09°40'23,1"	W 085°42'57,3"	Maceió	Própria	Própria	Própria
52	Praia de Pajuçara/Av. Dr. Antônio Gouveia, interseção com a Rua Júlio Plech Filho	S 09°36'54,0"	W 085°42'31,4"	Maceió	Própria	Própria	Própria
61	Praia de Ponta Verde/Av. Silvio Carlos Viana, interseção com a Rua Profª. Hgia Vasconcelos	S 09°39'52,7"	W 085°41'53,6"	Maceió	Própria	Própria	Própria
71	Praia de Ponta Verde/Av. Álvaro Otacilio, entre as ruas General Dr. João Saleiro Pinão e Dr. Rubens Camato	S 09°39'42,3"	W 085°41'45,7"	Maceió	Própria	Própria	Própria
81	Praia de Iatúca/Av. Álvaro Otacilio, entre as Avenidas Antônio de Barros e Emp. Carlos da Silva Nogueira	S 09°38'59,6"	W 085°41'58,5"	Maceió	Própria	Própria	Própria
95	Praia de Cruz das Almas/ Av. Brigadeiro Eustáquio Gomes, entre as Ruas Mascarenhas de Brito e Padre Luiz Américo Galvão	S 09°38'19,6"	W 085°41'53,0"	Maceió	Própria	Própria	Própria
106	Praia de Cruz das Almas/ Av. Brigadeiro Eustáquio Gomes, entre as Ruas Padre Luiz Américo Galvão e Mauro Machado Costa	S 09°37'57,9"	W 085°41'47,7"	Maceió	Própria	Própria	Própria
116	Praia de Cruz das Almas/ Av. Brigadeiro Eustáquio Gomes, entre as Ruas Mauro Machado Cos- ta e Sen. Ezequias da Rocha	S 09°37'36,0"	W 085°41'39,3"	Maceió	Própria	Própria	Própria
120	Praia de Jacarecica, em frente à Rua "A"	S 09°36'26,1"	W 085°41'17,0"	Maceió	Própria	Própria	Própria
125	Praia de Guaxuma, em frente à entrada principal de acesso	S 09°35'31,8"	W 085°40'04,9"	Maceió	Própria	Própria	Própria
130	Praia de Garça Torta, rua principal perpendicular à Rua São Pedro	S 09°35'00,2"	W 085°36'35,1"	Maceió	Própria	Própria	Própria
140	Praia do Mirante, em frente à rua principal de acesso	S 09°33'55,6"	W 085°38'42,6"	Maceió	Própria	Própria	Própria
145	Praia de Ipióca - Em frente à rua principal de acesso	S 09°31'52,0"	W 085°36'17,8"	Maceió	Própria	Própria	Própria
150	Praia de Paripueira, Av. Beira Mar, lado direito, ± 250m da rua principal de acesso	S 09°28'15,5"	W 085°32'56,3"	Paripueira	Própria	Própria	Própria
155	Praia de Paripueira, Av. Beira Mar, lado esquerdo, ± 900m da rua principal de acesso	S 09°28'07,0"	W 085°32'47,8"	Paripueira	Própria	Própria	Própria
160	Praia de Sonho Verde, Av. principal	S 09°27'06,5"	W 085°31'46,0"	Paripueira	Própria	Própria	Própria
161	Praia de Barra de Santo Antônio - Entrada do Loteamento Tabuba	S 09°26'24,8"	W 085°31'06,8"	Barra de Santo Antônio	Própria	Própria	Própria
162	Praia de Maré Mansa	S 09°25'27,8"	W 085°30'13,6"	Barra de Santo Antônio	Própria	Própria	Própria
163	Praia de Barra de Camaragibe, no começo da Rua Beira Mar	S 09°18'47,7"	W 085°24'56,0"	Passo de Camaragibe	Própria	Imprópria	Imprópria
164	Praia de São Miguel dos Milagres, em frente à rua principal	S 09°16'01,6"	W 085°21'54,8"	São Miguel dos Milagres	Própria	Própria	Própria
164,1	Praia de Porto da Rua, em frente à rua principal	S 09°14'38,1"	W 085°20'52,8"	São Miguel dos Milagres	Própria	Própria	Própria
164,1A	Rio Tatuamunha - Projeto Peixe-Boi/Santoário	S 09°13'04,7"	W 085°19'58,7"	Porto de Pedras	Própria	Própria	Própria
164,2	Praia de Porto de Pedras, em frente à rua principal	S 09°09'44,6"	W 085°17'43,6"	Porto de Pedras	Própria	Própria	Própria
165	Praia de Japaratinga, em frente à Av. principal	S 09°05'39,4"	W 085°15'30,5"	Japaratinga	Própria	Própria	Própria
170	Praia de Japaratinga, em frente à Rua Amaro Calaça Wanderley	S 09°05'19,2"	W 085°15'24,2"	Japaratinga	Própria	Própria	Própria
175	Praia de Maragogi, em frente à foz do Rio Salgado	S 09°03'54,4"	W 085°14'30,8"	Maragogi	Imprópria	Imprópria	Imprópria
180	Praia de Maragogi, em frente à Escola Manoel M. Costa	S 09°03'09,6"	W 085°14'23,1"	Maragogi	Imprópria	Própria	Própria
185	Praia de Maragogi, foz do Rio Maragogi	S 09°01'35,9"	W 085°13'47,2"	Maragogi	Imprópria	Imprópria	Imprópria
190	Praia de Maragogi, Av. Beira Mar, ± 500m do início da orla	S 09°01'02,4"	W 085°13'23,5"	Maragogi	Própria	Própria	Própria
195	Praia de Maragogi, em frente à Praça Multiventos	S 09°00'37,3"	W 085°13'07,3"	Maragogi	Imprópria	Imprópria	Própria
200	Praia de Maragogi, em frente à Rua N. S. da Guia - Barra Grande	S 08°59'15,7"	W 085°11'36,1"	Maragogi	Própria	Imprópria	Própria
215	Praia de Maragogi, em frente à foz do Rio Persinunga	S 08°54'48,4"	W 085°09'13,9"	Maragogi	Própria	Própria	Imprópria
220	Praia do Gunga, no braço do mar, lado esquerdo - Roteiro	S 09°51'36,4"	W 085°54'19,1"	Roteiro	Própria	Própria	Própria
230	Praia do Gunga, em frente ao mar, lado direito - Roteiro	S 09°51'38,0"	W 085°54'16,1"	Roteiro	Própria	Própria	Própria
240	Praia de Lagoa Azeda, no começo da Rua Antenor Nunes	S 09°58'14,8"	W 085°58'46,3"	Jequiá da Praia	Própria	Própria	Própria
250	Praia de Duas Barras, na foz do Rio Jequiá	S 10°02'58,0"	W 086°01'52,3"	Jequiá da Praia	Própria	Própria	Própria
260	Praia de Duas Barras, ± a 200m da foz do Rio Jequiá	S 10°03'04,7"	W 086°01'56,0"	Jequiá da Praia	Própria	Própria	Própria
270	Praia de Lagoa do Pau, em frente à Barraca Carraspana	S 10°07'44,1"	W 086°06'33,9"	Coruripe	Própria	Própria	Própria
280	Praia do Pontal do Coruripe, em frente ao Farol	S 10°09'40,7"	W 086°08'06,9"	Coruripe	Própria	Própria	Própria
290	Praia de Mial de Cima, na rua da praia	S 10°12'07,3"	W 086°11'21,1"	Coruripe	Própria	Própria	Própria
300	Praia de Mial de Baixo, Rua Manoel da Cruz	S 10°13'13,6"	W 086°12'57,2"	Coruripe	Própria	Própria	Própria
310	Praia de Feliz Deserto, em frente à rua de acesso principal	S 10°17'57,5"	W 086°17'27,5"	Feliz Deserto	Própria	Própria	Própria
320	Praia do Pontal do Peba, em frente à rua de acesso principal	S 10°20'40,9"	W 086°18'03,6"	Plaçabuçu	Própria	Própria	Própria



RESULTADO DE ENSAIOS ANALÍTICOS/BALNEABILIDADE DAS PRAIAS DE ALAGOAS - REAB							Nº / Ano:	08/2010	09/2010	10/2010	11/2010	12/2010	
COD.	PONTO DE COLETA	LAT.	LONG.	MUNICÍPIO	CATEGORIA								
Praias do Litoral							Chuva no litoral nas últimas 24h?	Norte (S) Médio (S) Sul (N)	Norte (N) Médio (N) Sul (N)	Norte (S) Médio (N) Sul (N)	Norte (S) Médio (S) Sul (N)	Norte (N) Médio (N) Sul (S)	
Data da coleta:							01 e 02/03/10	08 e 09/03/10	15 e 16/03/10	22 e 23/03/10	28 e 29/03/10		
5	Praia de Atalaia, em frente à rua principal	S 09°50'39,9"	W 09°54'22,7"	Barra de São Miguel	Própria	Imprópria	Própria	Imprópria	Imprópria	Imprópria			
10	Praia da Barra de São Miguel, em frente à Rua Edison Frosilo	S 09°50'20,6"	W 09°55'20,2"	Barra de São Miguel	Própria	Própria	Própria	Própria	Própria	Própria			
15	Praia do França/ Av. Verdes Mares, interseção com a Rua Massunim	S 09°48'15,1"	W 09°50'34,8"	Marechal Deodoro	Própria	Própria	Própria	Própria	Própria	Própria			
16	Praia do França/Av. Verdes Mares, interseção com a Rua Arrecifes	S 09°48'17,7"	W 09°50'30,2"	Marechal Deodoro	Própria	Própria	Própria	Própria	Própria	Própria			
17	Praia do Saco, em frente à rua principal	S 09°44'38,8"	W 09°49'12,9"	Marechal Deodoro	Própria	Própria	Própria	Própria	Própria	Própria			
20	Praia do Pontal da Barra/Av. Assis Chateaubriand, ± 200m norte do DETRAN	S 09°42'48,9"	W 09°46'32,9"	Maceió	Própria	Própria	Imprópria	Imprópria	Imprópria	Imprópria			
22	Praia do Pontal da Barra/Av. Assis Chateaubriand, ± 500m sul do Emissário de BRASKEM	S 09°42'30,8"	W 09°46'04,2"	Maceió	Própria	Própria	Imprópria	Imprópria	Imprópria	Imprópria			
30	Praia do Pontal da Barra/Av. Assis Chateaubriand, ± 500m sul do Emissário da CASAL	S 09°40'37,2"	W 09°45'18,2"	Maceió	Própria	Própria	Própria	Imprópria	Imprópria	Imprópria			
35	Praia do Pontal da Barra/Av. Assis Chateaubriand, ± 500m norte do Emissário da CASAL	S 09°40'24,8"	W 09°44'54,4"	Maceió	Própria	Própria	Imprópria	Imprópria	Imprópria	Imprópria			
37	Praia da Avenida/Av. Assis Chateaubriand, interseção com a Rua Dias Cabral	S 09°40'13,5"	W 09°44'22,0"	Maceió	Imprópria	Imprópria	Imprópria	Imprópria	Imprópria	Imprópria			
40	Praia da Avenida/Av. Assis Chateaubriand, interseção com a Rua Barão de Anadia	S 09°40'12,9"	W 09°46'08,9"	Maceió	Imprópria	Imprópria	Imprópria	Imprópria	Imprópria	Imprópria			
51	Praia de Pajuçara/Av. Dr. Antônio Gouveia, interseção com a Rua João Carneiro	S 09°40'23,1"	W 09°42'52,2"	Maceió	Própria	Própria	Própria	Própria	Própria	Própria			
52	Praia de Pajuçara/Av. Dr. Antônio Gouveia, interseção com a Rua João Plech Filho	S 09°38'54,0"	W 09°42'31,4"	Maceió	Própria	Própria	Própria	Própria	Própria	Própria			
61	Praia de Ponta Verde/Av. Silvio Carlos Viana, interseção com a Rua Profª. Hija Vasconcelos	S 09°38'52,7"	W 09°41'53,6"	Maceió	Própria	Própria	Imprópria	Própria	Própria	Imprópria			
71	Praia de Ponta Verde/Av. Álvaro Otacilio, entre as ruas General Dr. João Saleiro Filho e Dr. Rubens Canuto	S 09°38'40,3"	W 09°41'43,7"	Maceió	Própria	Imprópria	Imprópria	Imprópria	Imprópria	Imprópria			
81	Praia de Jariúca/Av. Álvaro Otacilio, entre as Avenidas Antônio de Barros e Emp. Carlos da Silva Nogueira	S 09°38'58,6"	W 09°41'58,5"	Maceió	Própria	Própria	Imprópria	Própria	Própria	Própria			
95	Praia de Cruz das Almas/ Av. Brigadeiro Eustáquio Gomes, entre as Ruas Mascarenhas de Brito e Padre Luiz Américo Galvão	S 09°38'19,6"	W 09°41'53,0"	Maceió	Própria	Própria	Própria	Imprópria	Própria	Própria			
106	Praia de Cruz das Almas/ Av. Brigadeiro Eustáquio Gomes, entre as Ruas Padre Luiz Américo Galvão e Mauro Machado Costa	S 09°37'57,9"	W 09°41'42,7"	Maceió	Própria	Própria	Própria	Própria	Própria	Própria			
116	Praia de Cruz das Almas/ Av. Brigadeiro Eustáquio Gomes, entre as Ruas Mauro Machado Costa e Sen. Ezequias da Rocha	S 09°37'36,0"	W 09°41'38,3"	Maceió	Própria	Própria	Própria	Própria	Própria	Própria			
120	Praia de Jacareica, em frente à Rua "A"	S 09°36'28,1"	W 09°41'17,0"	Maceió	Própria	Própria	Própria	Própria	Própria	Própria			
125	Praia de Gusuarina, em frente à entrada principal de acesso	S 09°35'31,8"	W 09°40'04,9"	Maceió	Própria	Própria	Própria	Própria	Própria	Própria			
130	Praia de Garça Torta, rua principal perpendicular à Rua São Pedro	S 09°35'00,2"	W 09°38'55,1"	Maceió	Própria	Própria	Própria	Própria	Própria	Própria			
140	Praia do Mirante, em frente à rua principal de acesso	S 09°32'55,6"	W 09°38'42,6"	Maceió	Própria	Própria	Própria	Própria	Própria	Própria			
145	Praia de Ipióca - Em frente à rua principal de acesso	S 09°32'52,0"	W 09°38'17,8"	Maceió	Própria	Própria	Própria	Própria	Própria	Própria			
150	Praia de Paripueira, Av. Beira Mar, lado direito, ± 250m da rua principal de acesso	S 09°28'13,5"	W 09°32'56,3"	Paripueira	Própria	Própria	Própria	Própria	Própria	Própria			
155	Praia de Paripueira, Av. Beira Mar, lado esquerdo, ± 900m da rua principal de acesso	S 09°28'07,0"	W 09°32'47,8"	Paripueira	Própria	Própria	Própria	Própria	Própria	Própria			
160	Praia de Sonho Verde, Av. principal	S 09°27'06,5"	W 09°31'48,0"	Paripueira	Própria	Própria	Própria	Própria	Própria	Própria			
161	Praia de Barra de Santo Antônio - Entrada do Loteamento Tabuba	S 09°26'24,8"	W 09°31'08,8"	Barra de Santo Antônio	Própria	Própria	Própria	Própria	Própria	Própria			
162	Praia de Mané Marisa	S 09°25'27,4"	W 09°30'13,6"	Barra de Santo Antônio	Própria	Própria	Própria	Própria	Própria	Própria			
163	Praia de Barra de Camaragibe, no começo da Rua Beira Mar	S 09°18'47,2"	W 09°24'56,0"	Passo de Camaragibe	Imprópria	Própria	Própria	Própria	Própria	Imprópria			
164	Praia de São Miguel dos Milagres, em frente à rua principal	S 09°18'01,8"	W 09°21'54,8"	São Miguel dos Milagres	Própria	Própria	Própria	Própria	Própria	Própria			
164,1	Praia de Porto da Rua, em frente à rua principal	S 09°14'38,1"	W 09°20'52,8"	São Miguel dos Milagres	Própria	Própria	Própria	Própria	Própria	Própria			
164,1A	Rio Tatuamunha - Projeto Peter-Bot/Santoário	S 09°15'04,2"	W 09°19'58,7"	Porto de Pedras	Própria	Própria	Imprópria	Imprópria	Imprópria	Imprópria			
164,2	Praia de Porto de Pedras, em frente à rua principal	S 09°09'44,6"	W 09°17'43,0"	Porto de Pedras	Própria	Própria	Própria	Própria	Própria	Própria			
165	Praia de Japaratinga, em frente à Av. principal	S 09°05'38,4"	W 09°15'30,5"	Japaratinga	Própria	Própria	Própria	Própria	Própria	Imprópria			
170	Praia de Japaratinga, em frente à Rua Amaro Calça Wanderley	S 09°05'19,2"	W 09°15'24,2"	Japaratinga	Própria	Própria	Própria	Imprópria	Própria	Própria			
175	Praia de Maragogi, em frente à foz do Rio Salgado	S 09°03'54,4"	W 09°14'30,8"	Maragogi	Imprópria	Imprópria	Imprópria	Imprópria	Imprópria	Imprópria			
180	Praia de Maragogi, em frente à Escola Manoel M. Costa	S 09°03'09,6"	W 09°14'23,1"	Maragogi	Própria	Própria	Própria	Própria	Própria	Própria			
185	Praia de Maragogi, foz do Rio Maragogi	S 09°02'38,9"	W 09°13'47,2"	Maragogi	Imprópria	Imprópria	Imprópria	Imprópria	Imprópria	Imprópria			
190	Praia de Maragogi, Av. Beira Mar, ± 500m do início da orla	S 09°02'02,4"	W 09°13'23,5"	Maragogi	Própria	Própria	Própria	Imprópria	Própria	Própria			
195	Praia de Maragogi, em frente à Praça Multieventos	S 09°02'37,2"	W 09°13'07,2"	Maragogi	Própria	Própria	Própria	Imprópria	Própria	Própria			
200	Praia de Maragogi, em frente à Rua N. S. da Guia - Barra Grande	S 08°59'15,7"	W 09°11'56,1"	Maragogi	Própria	Própria	Própria	Própria	Própria	Própria			
215	Praia de Maragogi, em frente à foz do Rio Pernambuco	S 08°54'48,4"	W 09°09'13,9"	Maragogi	Própria	Imprópria	Imprópria	Imprópria	Imprópria	Imprópria			
220	Praia do Gunga, no braço do mar, lado esquerdo - Roteiro	S 09°52'36,4"	W 09°54'13,1"	Roteiro	Própria	Própria	Própria	Própria	Própria	Própria			
230	Praia do Gunga, em frente ao mar, lado direito - Roteiro	S 09°51'38,0"	W 09°54'18,1"	Roteiro	Própria	Própria	Própria	Própria	Própria	Própria			
240	Praia de Lagoa Azeda, no começo da Rua Antenor Nunes	S 09°54'14,8"	W 09°58'46,9"	Jequiá da Praia	Própria	Própria	Própria	Própria	Própria	Própria			
250	Praia de Duas Barras, na foz do Rio Jequiá	S 10°02'58,0"	W 09°01'52,3"	Jequiá da Praia	Própria	Própria	Própria	Própria	Própria	Própria			
260	Praia de Duas Barras, ± a 200m da foz do Rio Jequiá	S 10°03'04,7"	W 09°01'58,0"	Jequiá da Praia	Própria	Própria	Própria	Própria	Própria	Própria			
270	Praia de Lagoa do Pau, em frente à Barraca Carrapata	S 10°07'44,1"	W 09°06'33,9"	Coruripe	Própria	Própria	Própria	Própria	Própria	Própria			
280	Praia do Pontal do Coruripe, em frente ao Farol	S 10°09'40,7"	W 09°08'06,9"	Coruripe	Própria	Própria	Própria	Própria	Própria	Própria			
290	Praia de Mial de Cima, na rua da praia	S 10°17'07,2"	W 09°11'23,1"	Coruripe	Própria	Própria	Própria	Própria	Própria	Própria			
300	Praia de Mial de Baixo, Rua Manoel da Cruz	S 10°17'13,6"	W 09°12'57,2"	Coruripe	Própria	Própria	Própria	Própria	Própria	Própria			
310	Praia de Feliz Deserto, em frente à rua de acesso principal	S 10°17'57,5"	W 09°17'27,5"	Feliz Deserto	Própria	Própria	Própria	Própria	Própria	Própria			
320	Praia do Pontal do Peba, em frente à rua de acesso principal	S 10°20'40,9"	W 09°18'03,6"	Piaçabuçu	Própria	Própria	Própria	Própria	Própria	Própria			



RESULTADO DE ENSAIOS ANALÍTICOS/BALNEABILIDADE DAS PRAIAS DE ALAGOAS - REAB									
COD.	PONTO DE COLETA	LAT.	LONG.	MUNICÍPIO	Nº / Ano:	13/2010	14/2010	15/2010	16/2010
					CATEGORIA				
Praias do Litoral					Chuva no litoral nas últimas 24h?	Norte (N) Médio (N) Sul (N)	Norte (S) Médio (S) Sul (S)	Norte (S) Médio (S) Sul ( )	Norte (S) Médio (S) Sul (S)
					Data da coleta:	06 e 07/04/2010	12 e 13/04/2010	18/4/10	26 e 27/04/2010
5	Praia de Atalaia, em frente à rua principal	S 09°50'39,9"	W 035°54'22,7"	Barra de São Miguel	Imprópria	Imprópria	Imprópria	Imprópria	Própria
10	Praia da Barra de São Miguel, em frente à Rua Edson Frasnão	S 09°50'20,6"	W 035°53'20,2"	Barra de São Miguel	Própria	Própria	Própria	Própria	Própria
15	Praia do Francês/ Av. Verdes Mares, interseção com a Rua Massunim	S 09°46'15,3"	W 035°50'28,8"	Marechal Deodoro	Própria	Própria	Própria	Própria	Própria
16	Praia do Francês/Av. Verdes Mares, interseção com a Rua Arrecifes	S 09°46'17,7"	W 035°50'30,2"	Marechal Deodoro	Própria	Própria	Própria	Própria	Própria
17	Praia do Saco, em frente à rua principal	S 09°44'38,8"	W 035°49'12,9"	Marechal Deodoro	Própria	Própria	Própria	Própria	Própria
20	Praia do Pontal da Barra/Av. Assis Chateaubriand, ± 200m norte do DETRAN	S 09°41'49,9"	W 035°46'37,9"	Maceió	Imprópria	Imprópria	Imprópria	Imprópria	Própria
22	Praia do Pontal da Barra/Av. Assis Chateaubriand, ± 500m sul do Emissário da BRASKEM	S 09°41'20,9"	W 035°46'04,2"	Maceió	Imprópria	Imprópria	Imprópria	Imprópria	Própria
30	Praia do Pontal da Barra/Av. Assis Chateaubriand, ± 500m sul do Emissário da CASAL	S 09°40'37,3"	W 035°45'16,3"	Maceió	Imprópria	Imprópria	Imprópria	Imprópria	Própria
35	Praia do Pontal da Barra/Av. Assis Chateaubriand, ± 500m norte do Emissário da CASAL	S 09°40'24,6"	W 035°44'54,4"	Maceió	Imprópria	Imprópria	Imprópria	Imprópria	Imprópria
37	Praia da Avenida/Av. Assis Chateaubriand, interseção com a Rua Dias Cabral	S 09°40'13,9"	W 035°44'22,0"	Maceió	Imprópria	Imprópria	Imprópria	Imprópria	Imprópria
40	Praia da Avenida/Av. Assis Chateaubriand, interseção com a Rua Barão de Anadia	S 09°40'12,9"	W 035°44'08,9"	Maceió	Imprópria	Imprópria	Imprópria	Imprópria	Imprópria
51	Praia de Pajuçara/Av. Dr. Antônio Gouveia, interseção com a Rua João Carneiro	S 09°40'23,1"	W 035°42'57,3"	Maceió	Própria	Própria	Própria	Própria	Própria
52	Praia de Pajuçara/Av. Dr. Antônio Gouveia, interseção com a Rua Júlio Pech Filho	S 09°36'54,0"	W 035°42'31,4"	Maceió	Própria	Própria	Imprópria	Imprópria	Imprópria
61	Praia de Ponta Verde/Av. Silvio Carlos Viana, interseção com a Rua Prof. Hija Vasconcelos	S 09°39'52,7"	W 035°41'53,6"	Maceió	Imprópria	Imprópria	Própria	Própria	Própria
71	Praia de Ponta Verde/Av. Alvaro Otacílio, entre as ruas General Dr. João Saleiro Filho e Dr. Rubens Canuto	S 09°39'42,3"	W 035°41'45,7"	Maceió	Imprópria	Própria	Própria	Própria	Própria
81	Praia de Antica/Av. Alvaro Otacílio, entre as Avenidas Antônio de Barros e Emp. Carlos da Silva Nogueira	S 09°38'59,6"	W 035°41'58,5"	Maceió	Própria	Imprópria	Própria	Própria	Própria
95	Praia de Cruz das Almas/ Av. Brigadeiro Eustáquio Gomes, entre as Ruas Mascarenhas de Brito e Padre Luiz Américo Galvão	S 09°38'19,6"	W 035°41'53,0"	Maceió	Própria	Própria	Própria	Própria	Própria
106	Praia de Cruz das Almas/ Av. Brigadeiro Eustáquio Gomes, entre as Ruas Padre Luiz Américo Galvão e Mauro Machado Costa	S 09°37'57,9"	W 035°41'47,7"	Maceió	Própria	Própria	Imprópria	Imprópria	Imprópria
116	Praia de Cruz das Almas/ Av. Brigadeiro Eustáquio Gomes, entre as Ruas Mauro Machado Costa e Sen. Ezequias da Rocha	S 09°37'36,0"	W 035°41'39,3"	Maceió	Própria	Própria	Própria	Imprópria	Imprópria
120	Praia de Jacarecica, em frente à Rua "A"	S 09°36'26,1"	W 035°41'17,0"	Maceió	Própria	Própria	Própria	Imprópria	Imprópria
125	Praia de Guaxuma, em frente à entrada principal de acesso	S 09°35'31,8"	W 035°40'04,9"	Maceió	Própria	Própria	Própria	Própria	Própria
130	Praia de Garça Torta, rua principal perpendicular à Rua São Pedro	S 09°35'00,2"	W 035°36'35,1"	Maceió	Própria	Própria	Própria	Própria	Própria
140	Praia do Mirante, em frente à rua principal de acesso	S 09°33'55,6"	W 035°38'42,6"	Maceió	Própria	Própria	Própria	Própria	Própria
145	Praia de Ipióca - Em frente à rua principal de acesso	S 09°31'52,0"	W 035°36'17,8"	Maceió	Própria	Própria	Própria	Própria	Própria
150	Praia de Paripueira, Av. Beira Mar, lado direito, ± 250m da rua principal de acesso	S 09°28'15,5"	W 035°32'56,3"	Paripueira	Própria	Própria	Própria	Imprópria	Imprópria
155	Praia de Paripueira, Av. Beira Mar, lado esquerdo, ± 900m da rua principal de acesso	S 09°28'07,0"	W 035°32'47,8"	Paripueira	Própria	Própria	Própria	Imprópria	Imprópria
160	Praia de Sonho Verde, Av. principal	S 09°27'06,5"	W 035°31'46,0"	Paripueira	Própria	Própria	Própria	Própria	Própria
161	Praia de Barra de Santo Antônio - Entrada do Loteamento Tabuba	S 09°26'24,8"	W 035°31'06,8"	Barra de Santo Antônio	Própria	Imprópria	Própria	Própria	Própria
162	Praia de Maré Mansa	S 09°25'27,8"	W 035°30'13,6"	Barra de Santo Antônio	Própria	Imprópria	Própria	Própria	Própria
163	Praia de Barra de Camaragibe, no começo da Rua Beira Mar	S 09°18'47,7"	W 035°24'56,0"	Passo de Camaragibe	Imprópria	Imprópria	Imprópria	Imprópria	Imprópria
164	Praia de São Miguel dos Milagres, em frente à rua principal	S 09°16'01,6"	W 035°21'54,8"	São Miguel dos Milagres	Própria	Própria	Própria	Própria	Própria
164.1	Praia de Porto da Rua, em frente à rua principal	S 09°14'38,1"	W 035°20'52,8"	São Miguel dos Milagres	Própria	Própria	Própria	Própria	Própria
164.1A	Rio Tatuamunha - Projeto Peixe-Bol/Santoário	S 09°13'04,7"	W 035°19'58,7"	Porto de Pedras	Imprópria	Imprópria	Imprópria	Imprópria	Imprópria
164.2	Praia de Porto de Pedras, em frente à rua principal	S 09°09'44,6"	W 035°17'43,6"	Porto de Pedras	Própria	Própria	Própria	Própria	Própria
165	Praia de Japaratinga, em frente à Av. principal	S 09°05'39,4"	W 035°15'30,5"	Japaratinga	Imprópria	Imprópria	Imprópria	Imprópria	Imprópria
170	Praia de Japaratinga, em frente à Rua Amaro Calaça Wanderley	S 09°05'19,2"	W 035°15'24,2"	Japaratinga	Própria	Imprópria	Imprópria	Imprópria	Imprópria
175	Praia de Maragogi, em frente à foz do Rio Salgado	S 09°03'54,4"	W 035°14'30,8"	Maragogi	Imprópria	Imprópria	Imprópria	Imprópria	Imprópria
180	Praia de Maragogi, em frente à Escola Manoel M. Costa	S 09°03'09,6"	W 035°14'23,1"	Maragogi	Própria	Própria	Própria	Própria	Própria
185	Praia de Maragogi, foz do Rio Maragogi	S 09°01'35,9"	W 035°13'47,2"	Maragogi	Imprópria	Imprópria	Imprópria	Imprópria	Imprópria
190	Praia de Maragogi, Av. Beira Mar, ± 500m do início da orla	S 09°01'02,4"	W 035°13'23,5"	Maragogi	Própria	Própria	Própria	Própria	Própria
195	Praia de Maragogi, em frente à Praça Multieventos	S 09°00'37,3"	W 035°13'07,3"	Maragogi	Própria	Própria	Própria	Própria	Própria
200	Praia de Maragogi, em frente à Rua N. S. da Guia - Barra Grande	S 08°59'15,7"	W 035°11'36,1"	Maragogi	Própria	Própria	Própria	Própria	Própria
215	Praia de Maragogi, em frente à foz do Rio Persinunga	S 08°54'48,4"	W 035°09'13,9"	Maragogi	Imprópria	Imprópria	Imprópria	Imprópria	Imprópria
220	Praia do Gunga, no braço do mar, lado esquerdo - Roteiro	S 09°51'36,4"	W 035°54'19,1"	Roteiro	Própria	Própria	Própria	Própria	Própria
230	Praia do Gunga, em frente ao mar, lado direito - Roteiro	S 09°51'38,0"	W 035°54'16,1"	Roteiro	Própria	Própria	Própria	Própria	Própria
240	Praia de Lagoa Azeda, no começo da Rua Antenor Nunes	S 09°58'14,8"	W 035°58'46,3"	Jequiá da Praia	Própria	Própria	Própria	Própria	Própria
250	Praia de Duas Barras, na foz do Rio Jequiá	S 10°02'58,0"	W 036°01'52,3"	Jequiá da Praia	Própria	Própria	Própria	Própria	Própria
260	Praia de Duas Barras, ± a 200m da foz do Rio Jequiá	S 10°03'04,7"	W 036°01'56,0"	Jequiá da Praia	Própria	Própria	Própria	Própria	Própria
270	Praia de Lagoa do Pau, em frente à Barraca Carraspana	S 10°07'44,1"	W 036°06'33,9"	Coruripe	Própria	Própria	Própria	Própria	Própria
280	Praia do Pontal do Coruripe, em frente ao Farol	S 10°08'40,7"	W 036°08'06,9"	Coruripe	Própria	Própria	Própria	Própria	Própria
290	Praia do Mial de Cima, na Rua da praia	S 10°12'07,3"	W 036°11'21,1"	Coruripe	Própria	Própria	Própria	Própria	Própria
300	Praia de Mial de Baixo, Rua Manoel da Cruz	S 10°13'13,6"	W 036°12'57,2"	Coruripe	Própria	Própria	Própria	Própria	Própria
310	Praia de Feliz Deserto, em frente à rua de acesso principal	S 10°17'57,5"	W 036°17'27,5"	Feliz Deserto	Própria	Própria	Própria	Própria	Própria
320	Praia do Pontal do Peba, em frente à rua de acesso principal	S 10°20'40,9"	W 036°18'03,6"	Piaçabuçu	Própria	Própria	Própria	Própria	Própria



RESULTADO DE ENSAIOS ANALÍTICOS/BALNEABILIDADE DAS PRAIAS DE ALAGOAS - REAB											
COD.	PONTO DE COLETA	LAT.	LONG.	MUNICÍPIO	CATEGORIA	Nº / Ano:	17/2010	18/2010	19/2010	20/2010	21/2010
						Chuva no litoral nas últimas 24h?	Norte (N) Médio (N) Sul (S)	Norte (S) Médio (S) Sul ( )	Norte (S) Médio (S) Sul (S)	Norte (N) Médio (N) Sul (S)	Norte (S) Médio (S) Sul ( )
Praias do Litoral											
						Data da coleta:	04 e 06/05/2010	11 e 12/05/2010	18 e 19/05/2010	24 e 25/05/2010	31/5/10
5	Praia de Atalaia, em frente à rua principal	S 09°50'29,9"	W 035°54'22,7"	Barra de São Miguel	Imprópria	Própria	Própria	Própria	Imprópria	Imprópria	
10	Praia da Barra de São Miguel, em frente à Rua Edson Fossão	S 09°50'20,6"	W 035°53'20,2"	Barra de São Miguel	Própria	Própria	Própria	Própria	Própria	Própria	
15	Praia do Francês/ Av. Verdes Mares, interseção com a Rua Massarum	S 09°48'15,4"	W 035°50'34,8"	Marechal Deodoro	Imprópria	Própria	Própria	Própria	Própria	Própria	
16	Praia do Francês/Av. Verdes Mares, interseção com a Rua Arrecifes	S 09°48'17,7"	W 035°50'30,2"	Marechal Deodoro	Própria	Própria	Própria	Própria	Própria	Própria	
17	Praia do Saco, em frente à rua principal	S 09°44'36,8"	W 035°49'12,9"	Marechal Deodoro	Própria	Própria	Própria	Própria	Própria	Própria	
20	Praia do Pontal da Barra/Av. Assis Chateaubriand, ± 200m norte do OCEAN	S 09°41'49,3"	W 035°46'27,9"	Maceió	Própria	Própria	Própria	Própria	Própria	Própria	
22	Praia do Pontal da Barra/Av. Assis Chateaubriand, ± 500m sul do Estreito da BRASEM	S 09°41'20,5"	W 035°46'04,2"	Maceió	Própria	Própria	Própria	Própria	Própria	Própria	
30	Praia do Pontal da Barra/Av. Assis Chateaubriand, ± 500m sul do Estreito da CASAL	S 09°40'37,3"	W 035°45'36,3"	Maceió	Própria	Própria	Própria	Própria	Própria	Própria	
35	Praia do Pontal da Barra/Av. Assis Chateaubriand, ± 500m norte do Estreito da CASAL	S 09°40'24,6"	W 035°45'54,4"	Maceió	Imprópria	Própria	Própria	Própria	Imprópria	Imprópria	
37	Praia da Avenida/Av. Assis Chateaubriand, interseção com a Rua Dias Cabral	S 09°40'13,9"	W 035°44'22,0"	Maceió	Imprópria	Imprópria	Imprópria	Imprópria	Imprópria	Imprópria	
40	Praia da Avenida/Av. Assis Chateaubriand, interseção com a Rua Barão de Anadia	S 09°40'12,9"	W 035°44'08,9"	Maceió	Imprópria	Imprópria	Imprópria	Imprópria	Imprópria	Imprópria	
51	Praia de Pajapara/Av. Dr. Antônio Gouveia, interseção com a Rua João Carneiro	S 09°40'23,3"	W 035°42'57,3"	Maceió	Própria	Própria	Própria	Própria	Própria	Própria	
52	Praia de Pajapara/Av. Dr. Antônio Gouveia, interseção com a Rua João Pech Filho	S 09°38'54,0"	W 035°42'31,4"	Maceió	Imprópria	Imprópria	Imprópria	Imprópria	Imprópria	Imprópria	
61	Praia de Ponta Verde/Av. Silvio Carlos Viana, interseção com a Rua Proff. Hélia Vasconcelos	S 09°39'52,7"	W 035°41'53,6"	Maceió	Própria	Própria	Própria	Própria	Própria	Própria	
71	Praia de Ponta Verde/Av. Álvaro Otacílio, entre as ruas General Dr. João Salgueiro Pitão e Dr. Rubens Canuto	S 09°39'42,2"	W 035°41'45,7"	Maceió	Própria	Própria	Própria	Própria	Própria	Própria	
81	Praia de Jatúca/Av. Álvaro Otacílio, entre as Avenidas Antônio de Barros e Erip. Carlos da Silva Nogueira	S 09°38'59,6"	W 035°41'58,5"	Maceió	Imprópria	Imprópria	Imprópria	Imprópria	Imprópria	Imprópria	
95	Praia de Cruz das Almas/ Av. Brigadeiro Eustáquio Gomes, entre as Ruas Mascarenhas de Brito e Padre Luiz Américo Galvão	S 09°38'19,6"	W 035°41'53,0"	Maceió	Imprópria	Imprópria	Imprópria	Imprópria	Imprópria	Imprópria	
106	Praia de Cruz das Almas/ Av. Brigadeiro Eustáquio Gomes, entre as Ruas Padre Luiz Américo Galvão e Mauro Machado Costa	S 09°37'57,9"	W 035°41'47,7"	Maceió	Imprópria	Imprópria	Imprópria	Imprópria	Imprópria	Imprópria	
116	Praia de Cruz das Almas/ Av. Brigadeiro Eustáquio Gomes, entre as Ruas Mauro Machado Costa e Sen. Ezequias da Rocha	S 09°37'36,0"	W 035°41'49,5"	Maceió	Imprópria	Imprópria	Imprópria	Imprópria	Imprópria	Imprópria	
120	Praia de Jacarecica, em frente à Rua "A"	S 09°36'26,3"	W 035°41'17,0"	Maceió	Imprópria	Imprópria	Imprópria	Imprópria	Imprópria	Imprópria	
125	Praia de Guaxuma, em frente à entrada principal de acesso	S 09°35'31,8"	W 035°40'04,9"	Maceió	Própria	Própria	Própria	Própria	Própria	Própria	
130	Praia de Garça Torta, rua principal perpendicular à Rua São Pedro	S 09°35'00,2"	W 035°39'35,1"	Maceió	Própria	Própria	Própria	Própria	Própria	Própria	
140	Praia do Mirante, em frente à rua principal de acesso	S 09°33'55,6"	W 035°38'43,6"	Maceió	Própria	Própria	Própria	Própria	Própria	Própria	
145	Praia de Ipióca - Em frente à rua principal de acesso	S 09°31'52,0"	W 035°36'17,6"	Maceió	Própria	Própria	Própria	Própria	Própria	Própria	
150	Praia de Paripueira, Av. Beira Mar, lado direito, ± 250m da rua principal de acesso	S 09°28'15,5"	W 035°32'56,3"	Paripueira	Própria	Própria	Própria	Própria	Própria	Própria	
155	Praia de Paripueira, Av. Beira Mar, lado esquerdo, ± 900m da rua principal de acesso	S 09°28'07,0"	W 035°32'47,8"	Paripueira	Imprópria	Imprópria	Imprópria	Imprópria	Imprópria	Própria	
160	Praia de Senho Verde, Av. principal	S 09°27'06,3"	W 035°31'46,0"	Paripueira	Própria	Própria	Própria	Própria	Própria	Própria	
161	Praia de Barra de Santo Antônio - Entrada do Loteamento Tabuba	S 09°26'24,8"	W 035°31'06,8"	Barra de Santo Antônio	Própria	Imprópria	Própria	Própria	Própria	Própria	
162	Praia de Maré Mansa	S 09°25'27,8"	W 035°30'13,6"	Barra de Santo Antônio	Própria	Própria	Própria	Própria	Própria	Própria	
163	Praia de Barra de Camaragibe, no começo da Rua Beira Mar	S 09°18'47,7"	W 035°24'56,0"	Faixa de Camaragibe	Imprópria	Imprópria	Imprópria	Imprópria	Imprópria	Imprópria	
164	Praia de São Miguel dos Milagres, em frente à rua principal	S 09°14'01,8"	W 035°21'54,8"	São Miguel dos Milagres	Imprópria	Própria	Imprópria	Imprópria	Imprópria	Imprópria	
164.1	Praia de Porto da Rua, em frente à rua principal	S 09°14'38,2"	W 035°20'52,8"	São Miguel dos Milagres	Própria	Própria	Imprópria	Própria	Própria	Própria	
164.1A	Rio Tatuamunha - Projeto Peixe-Boi/Santoário	S 09°13'04,7"	W 035°19'58,7"	Porto de Pedras	Imprópria	Imprópria	Imprópria	Imprópria	Imprópria	Imprópria	
164.2	Praia de Porto de Pedras, em frente à rua principal	S 09°09'44,8"	W 035°17'43,6"	Porto de Pedras	Própria	Imprópria	Própria	Própria	Própria	Própria	
165	Praia de Japaratinga, em frente à Av. principal	S 09°05'39,4"	W 035°15'30,5"	Japaratinga	Imprópria	Imprópria	Imprópria	Imprópria	Imprópria	Imprópria	
170	Praia de Japaratinga, em frente à Rua Amaro Calça Wanderley	S 09°05'19,2"	W 035°15'24,2"	Japaratinga	Imprópria	Imprópria	Imprópria	Imprópria	Imprópria	Imprópria	
175	Praia de Maragogi, em frente à Foz do Rio Salgado	S 09°03'54,4"	W 035°14'30,8"	Maragogi	Imprópria	Imprópria	Imprópria	Imprópria	Imprópria	Imprópria	
180	Praia de Maragogi, em frente à Escola Manoel M. Costa	S 09°03'09,6"	W 035°14'23,1"	Maragogi	Própria	Própria	Própria	Própria	Própria	Própria	
185	Praia de Maragogi, Foz do Rio Maragogi	S 09°01'30,9"	W 035°13'47,2"	Maragogi	Imprópria	Imprópria	Imprópria	Própria	Própria	Própria	
190	Praia de Maragogi, Av. Beira Mar, ± 500m do início da orla	S 09°01'02,4"	W 035°13'23,5"	Maragogi	Própria	Própria	Própria	Própria	Própria	Própria	
195	Praia de Maragogi, em frente à Praça Multieventos	S 09°00'37,2"	W 035°13'07,3"	Maragogi	Própria	Imprópria	Imprópria	Imprópria	Própria	Própria	
200	Praia de Maragogi, em frente à Rua N. S. da Guia - Barra Grande	S 08°59'15,7"	W 035°11'36,1"	Maragogi	Própria	Própria	Própria	Própria	Própria	Própria	
215	Praia de Maragogi, em frente à foz do Rio Persirunga	S 08°54'48,4"	W 035°09'53,9"	Maragogi	Imprópria	Imprópria	Imprópria	Imprópria	Imprópria	Imprópria	
220	Praia do Gunga, no braço do mar, lado esquerdo - Roteiro	S 08°53'36,4"	W 035°04'29,1"	Roteiro	Própria	Própria	Própria	Própria	Própria	Própria	
230	Praia do Gunga, em frente ao mar, lado direito - Roteiro	S 08°51'36,0"	W 035°04'36,1"	Roteiro	Própria	Própria	Própria	Própria	Própria	Própria	
240	Praia de Lagoa Azeda, no começo da Rua Antenor Nunes	S 08°58'14,8"	W 035°04'46,2"	Jequiá da Praia	Própria	Própria	Própria	Própria	Imprópria	Imprópria	
250	Praia de Duas Barras, na foz do Rio Jequiá	S 08°02'56,0"	W 036°01'52,2"	Jequiá da Praia	Própria	Própria	Própria	Própria	Própria	Própria	
260	Praia de Duas Barras, ± a 200m da foz do Rio Jequiá	S 08°01'04,7"	W 036°01'36,0"	Jequiá da Praia	Própria	Própria	Própria	Própria	Própria	Própria	
270	Praia de Lagoa do Pau, em frente à Barraca Carraspana	S 08°07'44,1"	W 036°00'33,9"	Conuripe	Própria	Própria	Própria	Própria	Própria	Própria	
280	Praia do Pontal do Conuripe, em frente ao Farol	S 08°09'40,7"	W 036°00'06,9"	Conuripe	Própria	Própria	Própria	Própria	Própria	Própria	
290	Praia de Miar de Cima, na rua da praia	S 08°12'07,3"	W 036°11'21,1"	Conuripe	Própria	Própria	Própria	Própria	Própria	Própria	
300	Praia de Miar de Baixo, Rua Manoel da Cruz	S 08°14'13,6"	W 036°12'57,2"	Conuripe	Própria	Própria	Própria	Própria	Própria	Própria	
310	Praia de Feliz Deserto, em frente à rua de acesso principal	S 08°17'57,5"	W 036°17'27,5"	Feliz Deserto	Própria	Própria	Própria	Própria	Própria	Própria	
320	Praia do Pontal do Peba, em frente à rua de acesso principal	S 08°20'40,3"	W 036°18'03,6"	Piaçabuçu	Própria	Própria	Própria	Própria	Própria	Própria	



RESULTADO DE ENSAIOS ANALÍTICOS/BALNEABILIDADE DAS PRAIAS DE ALAGOAS - REAB							
COD.	PONTO DE COLETA	LAT.	LONG.	MUNICÍPIO	Nº / Ano: 22/2010 23/2010 24/2010		
					CATEGORIA		
Praias do Litoral							
Chuva no litoral nas últimas 24h?					Norte (S)	Norte (S)	Norte (S)
					Médio (S)	Médio (S)	Médio (S)
					Sul (S)	Sul (S)	Sul (S)
Data da coleta:					07 e	15/6/10	29/6/10
					08/06/2010		
5	Praia de Atalaia, em frente à rua principal	5 09°50'39,9"	W 035°54'22,7"	Barragem de São Miguel	Imprópria	Imprópria	Imprópria
10	Praia da Barra de São Miguel, em frente à Rua Edison Fração	5 09°50'20,6"	W 035°53'20,2"	Barragem de São Miguel	Própria	Própria	Própria
15	Praia do Francês/ Av. Verdes Mares, interseção com a Rua Massunim	5 09°46'15,3"	W 035°50'24,8"	Marechal Deodoro	Própria	Própria	Própria
16	Praia do Francês/Av. Verdes Mares, interseção com a Rua Arrecifes	5 09°46'17,7"	W 035°50'30,2"	Marechal Deodoro	Própria	Própria	Própria
17	Praia do Saco, em frente à rua principal	5 09°44'38,8"	W 035°49'12,9"	Marechal Deodoro	Própria	Própria	Própria
20	Praia do Pontal da Barra/Av. Assis Chateaubriand, ± 200m norte do DETRAN	5 09°41'49,9"	W 035°46'37,9"	Maceió	Imprópria	Própria	Imprópria
22	Praia do Pontal da Barra/Av. Assis Chateaubriand, ± 500m sul do Emissário da BRASKEM	5 09°41'20,9"	W 035°46'04,2"	Maceió	Imprópria	Própria	Própria
30	Praia do Pontal da Barra/Av. Assis Chateaubriand, ± 500m sul do Emissário da CASAL	5 09°40'37,3"	W 035°45'16,3"	Maceió	Imprópria	Própria	Imprópria
35	Praia do Pontal da Barra/Av. Assis Chateaubriand, ± 500m norte do Emissário da CASAL	5 09°40'24,6"	W 035°44'54,4"	Maceió	Imprópria	Imprópria	Imprópria
37	Praia da Avenida/Av. Assis Chateaubriand, interseção com a Rua Dias Cabral	5 09°40'13,9"	W 035°44'22,0"	Maceió	Imprópria	Imprópria	Imprópria
40	Praia da Avenida/Av. Assis Chateaubriand, interseção com a Rua Barão de Anadia	5 09°40'12,9"	W 035°44'08,9"	Maceió	Imprópria	Imprópria	Imprópria
51	Praia de Pajuçara/Av. Dr. Antônio Gouveia, interseção com a Rua João Carneiro	5 09°40'23,1"	W 035°42'57,3"	Maceió	Imprópria	Imprópria	Imprópria
52	Praia de Pajuçara/Av. Dr. Antônio Gouveia, interseção com a Rua Júlio Flech Filho	5 09°36'54,0"	W 035°42'31,4"	Maceió	Imprópria	Imprópria	Imprópria
61	Praia de Ponta Verde/Av. Silvio Carlos Viana, interseção com a Rua Profª. Hígia Vasconcelos	5 09°39'52,7"	W 035°41'53,6"	Maceió	Própria	Própria	Própria
71	Praia de Ponta Verde/Av. Álvaro Otacílio, entre as ruas General Dr. João Saleiro Pitão e Dr. Rubens Caluto	5 09°39'42,3"	W 035°41'45,7"	Maceió	Imprópria	Imprópria	Imprópria
81	Praia de Jatiúca/Av. Álvaro Otacílio, entre as Avenidas Antônio de Barros e Emp. Carlos da Silva Nogueira	5 09°38'58,6"	W 035°41'58,5"	Maceió	Imprópria	Imprópria	Imprópria
95	Praia de Cruz das Almas/ Av. Brigadeiro Eustáquio Gomes, entre as Ruas Mascarenhas de Brito e Padre Luiz Américo Galvão	5 09°38'19,6"	W 035°41'53,0"	Maceió	Própria	Imprópria	Imprópria
106	Praia de Cruz das Almas/ Av. Brigadeiro Eustáquio Gomes, entre as Ruas Padre Luiz Américo Galvão e Mauro Machado Costa	5 09°37'57,9"	W 035°41'47,7"	Maceió	Própria	Imprópria	Imprópria
116	Praia de Cruz das Almas/ Av. Brigadeiro Eustáquio Gomes, entre as Ruas Mauro Machado Costa e Sen. Ezequias da Rocha	5 09°37'36,0"	W 035°41'39,3"	Maceió	Imprópria	Imprópria	Imprópria
120	Praia de Jacarecica, em frente à Rua "A"	5 09°36'26,1"	W 035°41'17,0"	Maceió	Imprópria	Imprópria	Imprópria
125	Praia de Guaxuma, em frente à entrada principal de acesso	5 09°35'31,8"	W 035°40'04,9"	Maceió	Própria	Própria	Própria
130	Praia de Garça Torta, rua principal perpendicular à Rua São Pedro	5 09°35'00,2"	W 035°36'35,1"	Maceió	Própria	Própria	Própria
140	Praia do Mirante, em frente à rua principal de acesso	5 09°31'55,6"	W 035°38'42,6"	Maceió	Própria	Própria	Própria
145	Praia de Ipióca - Em frente à rua principal de acesso	5 09°31'52,0"	W 035°36'17,8"	Maceió	Própria	Própria	Própria
150	Praia de Paripueira, Av. Beira Mar, lado direito, ± 250m da rua principal de acesso	5 09°28'15,5"	W 035°32'56,3"	Paripueira	Própria	Própria	Própria
155	Praia de Paripueira, Av. Beira Mar, lado esquerdo, ± 900m da rua principal de acesso	5 09°28'07,0"	W 035°32'47,8"	Paripueira	Própria	Própria	Própria
160	Praia de Sonho Verde, Av. principal	5 09°27'06,5"	W 035°31'46,0"	Paripueira	Própria	Própria	Própria
161	Praia de Barra de Santo Antônio - Entrada do Loteamento Tabuba	5 09°26'24,8"	W 035°31'06,8"	Barra de Santo Antônio	Própria	Própria	Própria
162	Praia de Maré Mansa	5 09°25'27,8"	W 035°30'13,6"	Barra de Santo Antônio	Própria	Própria	Própria
163	Praia de Barra de Camaragibe, no começo da Rua Beira Mar	5 09°18'47,7"	W 035°24'56,0"	Povoado de Camaragibe	Imprópria	Própria	Imprópria
164	Praia de São Miguel dos Milagres, em frente à rua principal	5 09°16'01,6"	W 035°21'54,8"	São Miguel dos Milagres	Imprópria	Imprópria	Própria
164.1	Praia de Porto da Rua, em frente à rua principal	5 09°14'38,1"	W 035°20'52,8"	São Miguel dos Milagres	Imprópria	Imprópria	Própria
164.1A	Rio Tatuamunha - Projeto Peixe-Boi/Santoário	5 09°13'04,7"	W 035°19'58,7"	Porto de Pedras	Imprópria	Imprópria	Imprópria
164.2	Praia de Porto de Pedras, em frente à rua principal	5 09°09'44,6"	W 035°17'43,6"	Porto de Pedras	Imprópria	Própria	Imprópria
165	Praia de Japaratinga, em frente à Av. principal	5 09°05'39,4"	W 035°15'30,5"	Japaratinga	Imprópria	Imprópria	Própria
170	Praia de Japaratinga, em frente à Rua Amaro Calaça Wanderley	5 09°05'19,2"	W 035°15'24,2"	Japaratinga	Imprópria	Imprópria	Imprópria
175	Praia de Maragogi, em frente à foz do Rio Salgado	5 09°01'54,4"	W 035°14'30,8"	Maragogi	Imprópria	Imprópria	Imprópria
180	Praia de Maragogi, em frente à Escola Manoel M. Costa	5 09°01'09,6"	W 035°14'23,1"	Maragogi	Própria	Própria	Imprópria
185	Praia de Maragogi, foz do Rio Maragogi	5 09°01'35,9"	W 035°13'47,2"	Maragogi	Própria	Própria	Imprópria
190	Praia de Maragogi, Av. Beira Mar, ± 500m do início da orla	5 09°01'02,4"	W 035°13'23,5"	Maragogi	Própria	Própria	Própria
195	Praia de Maragogi, em frente à Praça Multieventos	5 09°00'37,3"	W 035°13'07,3"	Maragogi	Própria	Própria	Própria
200	Praia de Maragogi, em frente à Rua N. S. da Guia - Barra Grande	5 08°59'15,7"	W 035°11'36,1"	Maragogi	Própria	Própria	Imprópria
215	Praia de Maragogi, em frente à foz do Rio Persinunga	5 08°54'48,4"	W 035°09'13,9"	Maragogi	Imprópria	Imprópria	Imprópria
220	Praia do Gunga, no braço do mar, lado esquerdo - Roteiro	5 09°51'36,4"	W 035°54'19,1"	Roteiro	Própria	Própria	Própria
230	Praia do Gunga, em frente ao mar, lado direito - Roteiro	5 09°51'38,0"	W 035°54'16,1"	Roteiro	Própria	Própria	Própria
240	Praia de Lagoa Azeda, no começo da Rua Antenor Nunes	5 09°58'14,8"	W 035°58'46,3"	Jequiá da Praia	Própria	Própria	Própria
250	Praia de Duas Barras, na foz do Rio Jequiá	5 10°02'58,0"	W 036°01'52,3"	Jequiá da Praia	Própria	Própria	Própria
260	Praia de Duas Barras, ± a 200m da foz do Rio Jequiá	5 10°03'04,7"	W 036°01'56,0"	Jequiá da Praia	Própria	Própria	Própria
270	Praia de Lagoa do Pau, em frente à Barraca Carraspana	5 10°07'44,1"	W 036°06'33,9"	Coruripe	Própria	Própria	Própria
280	Praia do Pontal do Coruripe, em frente ao Farol	5 10°09'40,7"	W 036°08'06,9"	Coruripe	Própria	Própria	Própria
290	Praia de Mial de Cima, na rua da praia	5 10°12'07,3"	W 036°11'21,1"	Coruripe	Própria	Própria	Própria
300	Praia de Mial de Baixo, Rua Manoel da Cruz	5 10°13'13,6"	W 036°12'57,2"	Coruripe	Própria	Própria	Própria
310	Praia de Feliz Deserto, em frente à rua de acesso principal	5 10°17'57,5"	W 036°17'27,5"	Feliz Deserto	Própria	Própria	Própria
320	Praia do Pontal do Peba, em frente à rua de acesso principal	5 10°20'40,9"	W 036°18'03,6"	Plaçabuçu	Própria	Própria	Própria



RESULTADO DE ENSAIOS ANALÍTICOS/BALNEABILIDADE DAS PRAIAS DE ALAGOAS - REAB									
		Nº / Ano:				25/2010	26/2010	27/2010	28/2010
COD.	PONTO DE COLETA	LAT.	LONG.	MUNICÍPIO	CATEGORIA				
Praias do Litoral									
Chuva no litoral nas últimas 24h?					Norte (S)	Norte (S)	Norte (S)	Norte (S)	
					Médio (S)	Médio (S)	Médio (S)	Médio (S)	
					Sul (S)	Sul (S)	Sul (S)	Sul (S)	
Data da coleta:					05 e	12 e	19 e	26 e	
					06/07/2010	13/07/2010	20/07/2010	27/07/2010	
5	Praia de Atalaia, em frente à rua principal	5 09°50'39,9"	W 035°54'22,7"	Barra de São Miguel	Imprópria	Imprópria	Imprópria	Imprópria	
10	Praia da Barra de São Miguel, em frente à Rua Edson Frasião	5 09°50'20,6"	W 035°53'20,2"	Barra de São Miguel	Própria	Própria	Própria	Própria	
15	Praia do Francês/ Av. Verdes Mares, interseção com a Rua Massunim	5 09°46'15,3"	W 035°50'24,8"	Marechal Deodoro	Própria	Própria	Própria	Própria	
16	Praia do Francês/Av. Verdes Mares, interseção com a Rua Arrecifes	5 09°46'17,7"	W 035°50'30,2"	Marechal Deodoro	Própria	Própria	Própria	Própria	
17	Praia do Saco, em frente à rua principal	5 09°44'38,8"	W 035°49'12,9"	Marechal Deodoro	Própria	Própria	Própria	Própria	
20	Praia do Pontal da Barra/Av. Assis Chateaubriand, ± 200m norte do DETRAN	5 09°41'49,9"	W 035°46'37,9"	Maceió	Imprópria	Imprópria	Imprópria	Imprópria	
22	Praia do Pontal da Barra/Av. Assis Chateaubriand, ± 300m sul do Emissário da BRASLEM	5 09°41'20,9"	W 035°46'04,2"	Maceió	Própria	Imprópria	Imprópria	Imprópria	
30	Praia do Pontal da Barra/Av. Assis Chateaubriand, ± 300m sul do Emissário da CASAL	5 09°40'37,3"	W 035°45'16,3"	Maceió	Imprópria	Imprópria	Imprópria	Imprópria	
35	Praia do Pontal da Barra/Av. Assis Chateaubriand, ± 300m norte do Emissário da CASAL	5 09°40'24,6"	W 035°44'54,4"	Maceió	Própria	Imprópria	Imprópria	Imprópria	
37	Praia da Avenida/Av. Assis Chateaubriand, interseção com a Rua Dias Cabral	5 09°40'13,9"	W 035°44'22,0"	Maceió	Imprópria	Imprópria	Imprópria	Imprópria	
40	Praia da Avenida/Av. Assis Chateaubriand, interseção com a Rua Batalão de Anadia	5 09°40'12,9"	W 035°44'08,9"	Maceió	Imprópria	Imprópria	Imprópria	Imprópria	
51	Praia de Pajuçara/Av. Dr. Antônio Gouveia, interseção com a Rua João Carneiro	5 09°40'23,1"	W 035°42'57,3"	Maceió	Imprópria	Imprópria	Imprópria	Imprópria	
52	Praia de Pajuçara/Av. Dr. Antônio Gouveia, interseção com a Rua João Flech Filho	5 09°36'54,0"	W 035°42'31,4"	Maceió	Imprópria	Imprópria	Imprópria	Imprópria	
61	Praia de Ponta Verde/Av. Sílvio Carlos Viana, interseção com a Rua Profª. Hilda Vasconcelos	5 09°39'52,7"	W 035°41'53,6"	Maceió	Própria	Imprópria	Imprópria	Imprópria	
71	Praia de Ponta Verde/Av. Álvaro Otacílio, entre as ruas General Dr. João Saleiro Pitão e Dr. Rubens Canuto	5 09°39'42,3"	W 035°41'45,7"	Maceió	Imprópria	Imprópria	Imprópria	Imprópria	
81	Praia de Jatiúca/Av. Álvaro Otacílio, entre as Avenidas Antônio de Barros e Emp. Carlos da Silva Nogueira	5 09°38'59,6"	W 035°41'58,5"	Maceió	Imprópria	Imprópria	Imprópria	Imprópria	
95	Praia de Cruz das Almas/ Av. Brigadeiro Eustáquio Gomes, entre as Ruas Mascarenhas de Brito e Padre Luiz Américo Galvão	5 09°38'19,6"	W 035°41'53,0"	Maceió	Imprópria	Imprópria	Imprópria	Imprópria	
106	Praia de Cruz das Almas/ Av. Brigadeiro Eustáquio Gomes, entre as Ruas Padre Luiz Américo Galvão e Mauro Machado Costa	5 09°37'57,9"	W 035°41'47,7"	Maceió	Imprópria	Imprópria	Imprópria	Imprópria	
116	Praia de Cruz das Almas/ Av. Brigadeiro Eustáquio Gomes, entre as Ruas Mauro Machado Costa e Sen. Ezequias da Rocha	5 09°37'36,0"	W 035°41'39,1"	Maceió	Imprópria	Imprópria	Imprópria	Imprópria	
120	Praia de Jacarecica, em frente à Rua "A"	5 09°36'26,1"	W 035°41'17,0"	Maceió	Imprópria	Imprópria	Imprópria	Imprópria	
125	Praia de Gusxuma, em frente à entrada principal de acesso	5 09°35'31,8"	W 035°40'04,9"	Maceió	Própria	Imprópria	Própria	Própria	
130	Praia de Garça Torta, rua principal perpendicular à Rua São Pedro	5 09°35'00,2"	W 035°36'35,1"	Maceió	Própria	Própria	Própria	Própria	
140	Praia do Mirante, em frente à rua principal de acesso	5 09°33'55,6"	W 035°38'42,6"	Maceió	Própria	Imprópria	Própria	Própria	
145	Praia de Itóica - Em frente à rua principal de acesso	5 09°31'52,0"	W 035°36'17,8"	Maceió	Própria	Própria	Própria	Própria	
150	Praia de Paripueira, Av. Beira Mar, lado direito, ± 250m da rua principal de acesso	5 09°28'15,5"	W 035°32'56,3"	Paripueira	Própria	Própria	Própria	Própria	
155	Praia de Paripueira, Av. Beira Mar, lado esquerdo, ± 900m da rua principal de acesso	5 09°28'07,0"	W 035°32'47,8"	Paripueira	Própria	Própria	Própria	Própria	
160	Praia de Sonho Verde, Av. principal	5 09°27'06,5"	W 035°31'46,0"	Paripueira	Imprópria	Própria	Própria	Própria	
161	Praia de Barra de Santo Antônio - Entrada do Loteamento Tabube	5 09°26'24,8"	W 035°31'06,8"	Barra de Santo Antônio	Própria	Própria	Própria	Própria	
162	Praia de Maré Mansa	5 09°25'27,8"	W 035°30'13,6"	Barra de Santo Antônio	Própria	Própria	Própria	Própria	
163	Praia de Barra de Camaragibe, no começo da Rua Beira Mar	5 09°18'47,7"	W 035°24'56,0"	Passo de Camaragibe	Imprópria	Imprópria	Imprópria	Imprópria	
164	Praia de São Miguel dos Milagres, em frente à rua principal	5 09°16'01,6"	W 035°21'54,8"	São Miguel dos Milagres	Própria	Própria	Imprópria	Própria	
164.1	Praia de Porto da Rua, em frente à rua principal	5 09°14'38,1"	W 035°20'52,8"	São Miguel dos Milagres	Imprópria	Imprópria	Própria	Própria	
164.1A	Rio Tatuamunha - Projeto Peixe-Boi/Santoário	5 09°13'04,7"	W 035°19'58,7"	Porto de Pedras	Própria	Própria	Própria	Própria	
164.2	Praia de Porto de Pedras, em frente à rua principal	5 09°09'44,6"	W 035°17'43,6"	Porto de Pedras	Imprópria	Imprópria	Imprópria	Imprópria	
165	Praia de Japaratinga, em frente à Av. principal	5 09°05'39,4"	W 035°15'30,5"	Japaratinga	Própria	Própria	Imprópria	Própria	
170	Praia de Japaratinga, em frente à Rua Amaro Calça Wanderley	5 09°05'19,2"	W 035°15'24,2"	Japaratinga	Imprópria	Própria	Imprópria	Própria	
175	Praia de Maragogi, em frente à foz do Rio Salgado	5 09°03'54,4"	W 035°14'30,8"	Maragogi	Imprópria	Imprópria	Imprópria	Imprópria	
180	Praia de Maragogi, em frente à Escola Manoel M. Costa	5 09°03'09,6"	W 035°14'23,1"	Maragogi	Própria	Própria	Própria	Própria	
185	Praia de Maragogi, foz do Rio Maragogi	5 09°01'35,9"	W 035°13'47,2"	Maragogi	Imprópria	Imprópria	Imprópria	Imprópria	
190	Praia de Maragogi, Av. Beira Mar, ± 500m do início da orla	5 09°01'02,4"	W 035°13'23,5"	Maragogi	Própria	Própria	Própria	Própria	
195	Praia de Maragogi, em frente à Praça Multieventos	5 09°00'37,3"	W 035°13'07,3"	Maragogi	Própria	Própria	Imprópria	Própria	
200	Praia de Maragogi, em frente à Rua N. S. da Guia - Barra Grande	5 08°59'15,7"	W 035°11'36,1"	Maragogi	Imprópria	Imprópria	Imprópria	Própria	
215	Praia de Maragogi, em frente à foz do Rio Persinunga	5 08°54'48,4"	W 035°09'13,9"	Maragogi	Imprópria	Imprópria	Imprópria	Imprópria	
220	Praia do Gunga, no braço do mar, lado esquerdo - Roteiro	5 09°51'36,4"	W 035°54'19,1"	Roteiro	Própria	Própria	Própria	Própria	
230	Praia do Gunga, em frente ao mar, lado direito - Roteiro	5 09°51'38,0"	W 035°54'16,1"	Roteiro	Própria	Própria	Própria	Própria	
240	Praia de Lagoa Azeda, no começo da Rua Antenor Nunes	5 09°58'14,8"	W 035°58'46,3"	Jequiá da Praia	Própria	Própria	Própria	Própria	
250	Praia de Duas Barras, na foz do Rio Jequiá	5 10°02'58,0"	W 036°01'52,3"	Jequiá da Praia	Própria	Própria	Própria	Própria	
260	Praia de Duas Barras, ± a 200m da foz do Rio Jequiá	5 10°03'04,7"	W 036°01'56,0"	Jequiá da Praia	Própria	Imprópria	Própria	Própria	
270	Praia de Lagoa do Pau, em frente à Barraca Carraspana	5 10°07'44,1"	W 036°06'33,9"	Coruripe	Própria	Própria	Própria	Própria	
280	Praia do Pontal do Coruripe, em frente ao Farol	5 10°09'40,7"	W 036°08'06,9"	Coruripe	Própria	Própria	Própria	Própria	
290	Praia de Mijai de Cima, na rua da praia	5 10°12'07,3"	W 036°11'21,1"	Coruripe	Própria	Própria	Própria	Própria	
300	Praia de Mijai de Baixo, Rua Manoel da Cruz	5 10°13'13,6"	W 036°12'57,2"	Coruripe	Própria	Própria	Própria	Própria	
310	Praia de Feliz Deserto, em frente à rua de acesso principal	5 10°17'57,5"	W 036°17'27,5"	Feliz Deserto	Própria	Própria	Própria	Própria	
320	Praia do Pontal do Peba, em frente à rua de acesso principal	5 10°20'40,9"	W 036°18'03,6"	Piaçabuçu	Própria	Própria	Própria	Própria	



RESULTADO DE ENSAIOS ANALÍTICOS/BALNEABILIDADE DAS PRAIAS DE ALAGOAS - REAB							Nº / Anor:	29/2010	30/2010	31/2010	32/2010	
COD.	PONTO DE COLETA	LAT.	LONG.	MUNICÍPIO	CATEGORIA							
Praias do Litoral												
Chuva no litoral nas últimas 24h?							Norte (S) Médio (S) Sul (S)	Norte (N) Médio (S) Sul (S)	Norte (S) Médio (S) Sul (S)	Norte (S) Médio (S) Sul (N)		
Data da coleta:							09 e 10/08/2010	16 e 17/08/2010	23 e 24/08/2010	30 e 31/08/2010		
5	Praia de Atalaia, em frente à rua principal	5 09°50'39,9"	W 035°54'22,7"	Barra de São Miguel	Imprópria	Imprópria	Imprópria	Imprópria	Própria			
10	Praia da Barra de São Miguel, em frente à Rua Edson Frascão	5 09°50'20,8"	W 035°55'20,2"	Barra de São Miguel	Própria	Própria	Própria	Própria	Própria			
15	Praia do Francês/ Av. Verdes Mares, interseção com a Rua Massunim	5 09°46'15,9"	W 035°50'34,8"	Marechal Deodoro	Própria	Própria	Própria	Própria	Própria			
16	Praia do Francês/Av. Verdes Mares, interseção com a Rua Arrecifes	5 09°46'17,7"	W 035°50'30,2"	Marechal Deodoro	Própria	Própria	Própria	Própria	Própria			
17	Praia do Saco, em frente à rua principal	5 09°44'38,8"	W 035°49'22,5"	Marechal Deodoro	Própria	Própria	Própria	Própria	Própria			
20	Praia do Pontal da Barra/Av. Assis Chateaubriand, ± 200m norte do DETRAN	5 09°41'45,9"	W 035°46'37,5"	Maceió	Própria	Própria	Própria	Própria	Própria			
22	Praia do Pontal da Barra/Av. Assis Chateaubriand, ± 500m sul do Emissário da BRASKEM	5 09°41'30,9"	W 035°46'04,2"	Maceió	Imprópria	Imprópria	Própria	Própria	Própria			
30	Praia do Pontal da Barra/Av. Assis Chateaubriand, ± 500m sul do Emissário da CASAL	5 09°40'37,2"	W 035°45'38,2"	Maceió	Imprópria	Imprópria	Própria	Própria	Própria			
35	Praia do Pontal da Barra/Av. Assis Chateaubriand, ± 500m norte do Emissário da CASAL	5 09°40'24,8"	W 035°44'54,6"	Maceió	Imprópria	Imprópria	Própria	Própria	Própria			
37	Praia da Avenida/Av. Assis Chateaubriand, interseção com a Rua Dias Cabral	5 09°40'13,9"	W 035°44'22,0"	Maceió	Imprópria	Imprópria	Imprópria	Própria	Própria			
40	Praia da Avenida/Av. Assis Chateaubriand, interseção com a Rua Barão de Anádia	5 09°40'13,9"	W 035°44'08,5"	Maceió	Imprópria	Imprópria	Imprópria	Imprópria	Imprópria			
51	Praia de Pajuçara/Av. Dr. Antônio Gouveia, interseção com a Rua João Carneiro	5 09°40'23,1"	W 035°42'57,2"	Maceió	Imprópria	Imprópria	Imprópria	Própria	Própria			
52	Praia de Pajuçara/Av. Dr. Antônio Gouveia, interseção com a Rua Júlio Pech Filho	5 09°39'54,0"	W 035°42'51,4"	Maceió	Própria	Própria	Própria	Própria	Própria			
61	Praia de Ponta Verde/Av. Sílvia Carlos Viana, interseção com a Rua Prof. Higia Vasconcelos	5 09°29'52,7"	W 035°41'53,6"	Maceió	Própria	Própria	Própria	Própria	Própria			
71	Praia de Ponta Verde/Av. Álvaro Otacilio, entre as ruas General Dr. João Saleiro Pêlo e Dr. Rubens Canato	5 09°29'42,3"	W 035°41'45,7"	Maceió	Imprópria	Imprópria	Imprópria	Imprópria	Imprópria			
81	Praia de Jatiúca/Av. Álvaro Otacilio, entre as Avenidas Antônio de Barros e Emp. Carlos da Silva Nogueira	5 09°38'59,6"	W 035°41'58,5"	Maceió	Imprópria	Imprópria	Imprópria	Imprópria	Imprópria			
95	Praia de Cruz das Almas/ Av. Brigadeiro Eustáquio Gomes, entre as Ruas Mascarenhas de Brito e Padre Luiz Américo Galvão	5 09°38'18,6"	W 035°41'53,2"	Maceió	Imprópria	Imprópria	Própria	Própria	Própria			
106	Praia de Cruz das Almas/ Av. Brigadeiro Eustáquio Gomes, entre as Ruas Padre Luiz Américo Galvão e Mauro Machado Costa	5 09°37'57,3"	W 035°41'47,7"	Maceió	Imprópria	Própria	Própria	Própria	Própria			
116	Praia de Cruz das Almas/ Av. Brigadeiro Eustáquio Gomes, entre as Ruas Mauro Machado Costa e Sen. Ezequias da Rocha	5 09°37'36,0"	W 035°41'39,8"	Maceió	Imprópria	Imprópria	Imprópria	Imprópria	Imprópria			
120	Praia de Jacarecica, em frente à Rua "A"	5 09°38'28,1"	W 035°41'17,0"	Maceió	Imprópria	Imprópria	Imprópria	Imprópria	Imprópria			
125	Praia de Guaxuma, em frente à entrada principal de acesso	5 09°35'31,8"	W 035°40'04,5"	Maceió	Própria	Própria	Própria	Própria	Própria			
130	Praia de Garça Torta, rua principal perpendicular à Rua São Pedro	5 09°35'00,2"	W 035°38'35,1"	Maceió	Própria	Própria	Própria	Própria	Própria			
140	Praia do Mirante, em frente à rua principal de acesso	5 09°32'55,6"	W 035°38'42,8"	Maceió	Própria	Própria	Própria	Própria	Própria			
145	Praia de Ipióca - Em frente à rua principal de acesso	5 09°31'52,0"	W 035°36'17,8"	Maceió	Própria	Própria	Própria	Própria	Própria			
150	Praia de Paripueira, Av. Beira Mar, lado direito, ± 250m da rua principal de acesso	5 09°28'15,5"	W 035°32'36,5"	Paripueira	Própria	Própria	Própria	Própria	Própria			
155	Praia de Paripueira, Av. Beira Mar, lado esquerdo, ± 900m da rua principal de acesso	5 09°28'07,8"	W 035°32'47,8"	Paripueira	Própria	Própria	Própria	Própria	Própria			
160	Praia de Sonho Verde, Av. principal	5 09°27'06,5"	W 035°31'46,0"	Paripueira	Imprópria	Própria	Própria	Própria	Própria			
161	Praia de Barra de Santo Antônio - Entrada do Loteamento Tabuba	5 09°26'24,8"	W 035°31'06,8"	Barra de Santo Antônio	Própria	Própria	Própria	Própria	Própria			
162	Praia de Maré Mansa	5 09°25'27,8"	W 035°30'13,8"	Barra de Santo Antônio	Própria	Própria	Própria	Própria	Própria			
163	Praia de Barra de Camaragibe, no começo da Rua Beira Mar	5 09°18'47,7"	W 035°24'56,0"	Foz de Camaragibe	Imprópria	Própria	Própria	Própria	Própria			
164	Praia de São Miguel dos Milagres, em frente à rua principal	5 09°16'02,6"	W 035°21'54,8"	São Miguel dos Milagres	Própria	Própria	Própria	Própria	Própria			
164.1	Praia de Porto da Rua, em frente à rua principal	5 09°14'38,1"	W 035°20'52,8"	São Miguel dos Milagres	Própria	Própria	Própria	Própria	Própria			
164.1A	Rio Tabusamunha - Projeto Peixe-Boi/Santodário	5 09°15'04,7"	W 035°19'58,7"	Porto de Pedras	Própria	Própria	Própria	Própria	Própria			
164.2	Praia de Porto de Pedras, em frente à rua principal	5 09°09'44,6"	W 035°17'43,6"	Porto de Pedras	Própria	Própria	Própria	Própria	Própria			
165	Praia de Japaratinga, em frente à Av. principal	5 09°05'29,4"	W 035°15'30,2"	Japaratinga	Própria	Própria	Própria	Própria	Própria			
170	Praia de Japaratinga, em frente à Rua Amaro Calaça Wanderley	5 09°05'15,2"	W 035°15'24,2"	Japaratinga	Própria	Própria	Própria	Própria	Própria			
175	Praia de Maragogi, em frente à foz do Rio Salgado	5 09°05'54,4"	W 035°14'30,8"	Maragogi	Imprópria	Imprópria	Imprópria	Própria	Própria			
180	Praia de Maragogi, em frente à Escola Manoel M. Costa	5 09°03'08,6"	W 035°14'23,1"	Maragogi	Própria	Própria	Própria	Própria	Própria			
185	Praia de Maragogi, foz do Rio Maragogi	5 09°01'35,9"	W 035°13'47,2"	Maragogi	Imprópria	Imprópria	Imprópria	Imprópria	Imprópria			
190	Praia de Maragogi, Av. Beira Mar, ± 500m do início da orla	5 09°01'02,4"	W 035°13'23,5"	Maragogi	Própria	Própria	Própria	Própria	Própria			
195	Praia de Maragogi, em frente à Praça Multieventos	5 09°00'37,3"	W 035°13'07,3"	Maragogi	Própria	Própria	Própria	Própria	Própria			
200	Praia de Maragogi, em frente à Rua N. S. da Guia - Barra Grande	5 08°59'15,7"	W 035°11'36,1"	Maragogi	Própria	Própria	Própria	Própria	Própria			
215	Praia de Maragogi, em frente à foz do Rio Persinunga	5 08°54'48,4"	W 035°09'13,5"	Maragogi	Imprópria	Imprópria	Imprópria	Imprópria	Imprópria			
220	Praia do Gunga, no braço do mar, lado esquerdo - Roteiro	5 09°51'38,4"	W 035°04'29,1"	Roteiro	Própria	Própria	Própria	Própria	Própria			
230	Praia do Gunga, em frente ao mar, lado direito - Roteiro	5 09°51'38,0"	W 035°04'29,1"	Roteiro	Própria	Própria	Própria	Própria	Própria			
240	Praia de Lagoa Azeda, no começo da Rua Antenor Nunes	5 09°58'14,8"	W 035°58'46,3"	Jequiá da Praia	Própria	Própria	Própria	Própria	Própria			
250	Praia de Duas Barras, na foz do Rio Jequiá	5 10°02'58,0"	W 036°01'52,3"	Jequiá da Praia	Própria	Própria	Própria	Própria	Própria			
260	Praia de Duas Barras, ± a 200m da foz do Rio Jequiá	5 10°03'04,7"	W 036°01'56,2"	Jequiá da Praia	Própria	Própria	Própria	Própria	Própria			
270	Praia de Lagoa do Pau, em frente à Barraca Carraspana	5 10°07'44,1"	W 036°06'33,5"	Coruripe	Própria	Própria	Própria	Própria	Própria			
280	Praia do Pontal do Coruripe, em frente ao Farol	5 10°09'40,7"	W 036°08'06,8"	Coruripe	Própria	Própria	Própria	Própria	Própria			
290	Praia de Miai de Cima, na rua da praia	5 10°12'07,2"	W 036°11'21,1"	Coruripe	Própria	Própria	Própria	Própria	Própria			
300	Praia de Miai de Baixo, Rua Manoel da Cruz	5 10°13'13,8"	W 036°12'57,2"	Coruripe	Própria	Própria	Própria	Própria	Própria			
310	Praia de Feliz Deserto, em frente à rua de acesso principal	5 10°17'57,5"	W 036°17'27,5"	Feliz Deserto	Própria	Própria	Própria	Própria	Própria			
320	Praia do Pontal do Peba, em frente à rua de acesso principal	5 10°20'40,9"	W 036°18'08,6"	Piaçabuçu	Própria	Própria	Própria	Própria	Própria			



RESULTADO DE ENSAIOS ANALÍTICOS/BALNEABILIDADE DAS PRAIAS DE ALAGOAS - REAB								
COD.	PONTO DE COLETA	LAT.	LONG.	MUNICÍPIO	Nº / Ano:			
					33/2010	34/2010	35/2010	36/2010
CATEGORIA					Norte (S) Médio (S) Sul (S)	Norte (S) Médio (S) Sul (S)	Norte (S) Médio (S) Sul (S)	Norte (N) Médio (N) Sul (S)
Praias do Litoral								
Chuva no litoral nas últimas 24h?					Data da coleta:			
					07 e 08/09/2010	12 e 13/09/2010	20 e 21/09/2010	27 e 28/09/2010
5	Praia de Atalaia, em frente à rua principal	S 09°50'39,9"	W 035°54'22,7"	Barra de São Miguel	Própria	Própria	Própria	Própria
30	Praia da Barra de São Miguel, em frente à Rua Edson Frascão	S 09°50'20,6"	W 035°53'20,2"	Barra de São Miguel	Própria	Própria	Própria	Própria
15	Praia do Francês/ Av. Verdes Mares, interseção com a Rua Massunim	S 09°46'15,3"	W 035°50'24,8"	Marechal Deodoro	Própria	Própria	Própria	Própria
16	Praia do Francês/Av. Verdes Mares, interseção com a Rua Arrecifes	S 09°46'17,7"	W 035°50'30,2"	Marechal Deodoro	Própria	Própria	Própria	Própria
17	Praia do Saco, em frente à rua principal	S 09°44'38,8"	W 035°49'12,9"	Marechal Deodoro	Própria	Própria	Própria	Própria
20	Praia do Pontal da Barra/Av. Assis Chateaubriand, ± 200m norte do DETRAN	S 09°41'49,9"	W 035°46'37,9"	Maceió	Própria	Própria	Própria	Própria
22	Praia do Pontal da Barra/Av. Assis Chateaubriand, ± 500m sul do Emissário da BRASKEM	S 09°41'20,9"	W 035°46'04,2"	Maceió	Própria	Própria	Própria	Própria
30	Praia do Pontal da Barra/Av. Assis Chateaubriand, ± 500m sul do Emissário da CASAL	S 09°40'37,3"	W 035°45'16,3"	Maceió	Própria	Própria	Própria	Própria
35	Praia do Pontal da Barra/Av. Assis Chateaubriand, ± 500m norte do Emissário da CASAL	S 09°40'24,6"	W 035°44'54,4"	Maceió	Própria	Própria	Própria	Própria
37	Praia da Avenida/Av. Assis Chateaubriand, interseção com a Rua Dias Cabral	S 09°40'13,9"	W 035°44'22,0"	Maceió	Própria	Própria	Própria	Própria
40	Praia da Avenida/Av. Assis Chateaubriand, interseção com a Rua Barão de Anadia	S 09°40'12,9"	W 035°44'08,9"	Maceió	Imprópria	Imprópria	Imprópria	Imprópria
51	Praia de Pajuçara/Av. Dr. Antônio Gouveia, interseção com a Rua João Cameiro	S 09°40'23,1"	W 035°42'57,3"	Maceió	Própria	Própria	Própria	Própria
52	Praia de Pajuçara/Av. Dr. Antônio Gouveia, interseção com a Rua Nílio Plech Filho	S 09°36'54,0"	W 035°42'31,4"	Maceió	Própria	Própria	Própria	Própria
61	Praia de Ponta Verde/Av. Silvio Carlos Viana, interseção com a Rua Prof. Higia Vasconcelos	S 09°39'52,7"	W 035°41'53,6"	Maceió	Própria	Própria	Própria	Própria
71	Praia de Ponta Verde/Av. Álvaro Otacílio, entre as ruas General Dr. João Saleiro Pittó e Dr. Rubens Camato	S 09°39'42,3"	W 035°41'45,7"	Maceió	Imprópria	Imprópria	Imprópria	Imprópria
81	Praia de Jatibá/Av. Álvaro Otacílio, entre as Avenidas Antônio de Barros e Emp. Car- los da Silva Nogueira	S 09°38'59,6"	W 035°41'58,5"	Maceió	Imprópria	Imprópria	Imprópria	Imprópria
95	Praia de Cruz das Almas/ Av. Brigadeiro Eustáquio Gomes, entre as Ruas Mascarenhas de Brito e Padre Luiz Américo Galvão	S 09°38'19,6"	W 035°41'53,0"	Maceió	Própria	Própria	Própria	Própria
106	Praia de Cruz das Almas/ Av. Brigadeiro Eustáquio Gomes, entre as Ruas Padre Luiz Américo Galvão e Mauro Machado Costa	S 09°37'57,9"	W 035°41'47,7"	Maceió	Própria	Própria	Própria	Imprópria
116	Praia de Cruz das Almas/ Av. Brigadeiro Eustáquio Gomes, entre as Ruas Mauro Machado Costa e Sen. Ezequias da Rocha	S 09°37'36,0"	W 035°41'39,3"	Maceió	Imprópria	Imprópria	Própria	Própria
120	Praia de Jacarecica, em frente à Rua "A"	S 09°36'26,1"	W 035°41'17,0"	Maceió	Imprópria	Imprópria	Própria	Própria
125	Praia de Guaxuma, em frente à entrada principal de acesso	S 09°35'31,8"	W 035°40'04,9"	Maceió	Própria	Própria	Própria	Própria
130	Praia de Garça Torta, rua principal perpendicular à Rua São Pedro	S 09°35'00,2"	W 035°36'35,1"	Maceió	Própria	Própria	Própria	Própria
140	Praia do Mirante, em frente à rua principal de acesso	S 09°33'55,6"	W 035°38'42,6"	Maceió	Própria	Própria	Própria	Própria
145	Praia de Ipiôca - Em frente à rua principal de acesso	S 09°31'52,0"	W 035°36'17,8"	Maceió	Própria	Própria	Própria	Própria
150	Praia de Paripueira, Av. Beira Mar, lado direito, ± 250m da rua principal de acesso	S 09°28'15,5"	W 035°32'56,3"	Paripueira	Própria	Própria	Própria	Própria
155	Praia de Paripueira, Av. Beira Mar, lado esquerdo, ± 900m da rua principal de acesso	S 09°28'07,0"	W 035°32'47,8"	Paripueira	Própria	Própria	Própria	Própria
160	Praia de Sonho Verde, Av. principal	S 09°27'06,5"	W 035°31'46,0"	Paripueira	Própria	Própria	Própria	Própria
161	Praia de Barra de Santo Antônio - Entrada do Loteamento Tabuba	S 09°26'24,8"	W 035°31'06,8"	Barra de Santo Antônio	Própria	Própria	Imprópria	Imprópria
162	Praia de Maré Mansa	S 09°25'27,8"	W 035°30'13,6"	Barra de Santo Antônio	Própria	Própria	Imprópria	Imprópria
163	Praia de Barra de Camaragibe, no começo da Rua Beira Mar	S 09°18'47,7"	W 035°24'56,0"	Pesço de Camaragibe	Própria	Própria	Própria	Própria
164	Praia de São Miguel dos Milagres, em frente à rua principal	S 09°16'01,6"	W 035°21'54,8"	São Miguel dos Milagres	Própria	Própria	Própria	Própria
164,1	Praia de Porto da Rua, em frente à rua principal	S 09°14'38,1"	W 035°20'52,8"	São Miguel dos Milagres	Própria	Própria	Própria	Própria
164,1A	Rio Tatuamunha - Projeto Peixe-Bos/Santuário	S 09°13'04,7"	W 035°19'58,7"	Porto de Pedras	Própria	Própria	Própria	Própria
164,2	Praia de Porto de Pedras, em frente à rua principal	S 09°09'44,6"	W 035°17'43,6"	Porto de Pedras	Própria	Própria	Própria	Própria
165	Praia de Japaratinga, em frente à Av. principal	S 09°05'39,4"	W 035°15'30,5"	Japaratinga	Própria	Própria	Própria	Própria
170	Praia de Japaratinga, em frente à Rua Amaro Calça Wanderley	S 09°05'19,2"	W 035°15'24,2"	Japaratinga	Própria	Própria	Própria	Própria
175	Praia de Maragogi, em frente à foz do Rio Salgado	S 09°03'54,4"	W 035°14'30,8"	Maragogi	Própria	Própria	Própria	Própria
180	Praia de Maragogi, em frente à Escola Manoel M. Costa	S 09°03'09,6"	W 035°14'23,1"	Maragogi	Própria	Própria	Própria	Própria
185	Praia de Maragogi, foz do Rio Maragogi	S 09°01'35,9"	W 035°13'47,2"	Maragogi	Própria	Própria	Própria	Própria
190	Praia de Maragogi, Av. Beira Mar, ± 500m do início da orla	S 09°01'02,4"	W 035°13'23,5"	Maragogi	Própria	Própria	Própria	Própria
195	Praia de Maragogi, em frente à Praça Multieventos	S 09°00'37,3"	W 035°13'07,3"	Maragogi	Própria	Própria	Própria	Própria
200	Praia de Maragogi, em frente à Rua N. S. da Guia - Barra Grande	S 08°59'15,7"	W 035°11'36,1"	Maragogi	Própria	Própria	Própria	Própria
215	Praia de Maragogi, em frente à foz do Rio Persinunga	S 08°54'48,4"	W 035°09'13,9"	Maragogi	Imprópria	Imprópria	Imprópria	Própria
220	Praia do Gunga, no braço do mar, lado esquerdo - Roteiro	S 09°51'36,4"	W 035°54'19,1"	Roteiro	Própria	Própria	Própria	Própria
230	Praia do Gunga, em frente ao mar, lado direito - Roteiro	S 09°51'38,0"	W 035°54'16,1"	Roteiro	Própria	Própria	Própria	Própria
240	Praia de Lagoa Azeda, no começo da Rua Antenor Nunes	S 09°58'14,8"	W 035°58'46,3"	Jequiá da Praia	Própria	Própria	Própria	Própria
250	Praia de Duas Barras, na foz do Rio Jequiá	S 10°02'58,0"	W 036°01'52,3"	Jequiá da Praia	Própria	Própria	Própria	Própria
260	Praia de Duas Barras, ± a 200m da foz do Rio Jequiá	S 10°03'04,7"	W 036°01'56,0"	Jequiá da Praia	Própria	Própria	Própria	Própria
270	Praia de Lagoa do Pau, em frente à Barraca Carraspana	S 10°07'44,1"	W 036°06'33,9"	Coruripe	Própria	Própria	Própria	Própria
280	Praia do Pontal do Coruripe, em frente ao Farol	S 10°09'40,7"	W 036°08'06,9"	Coruripe	Própria	Própria	Própria	Própria
290	Praia de Miã de Cima, na rua da praia	S 10°12'07,3"	W 036°11'21,1"	Coruripe	Própria	Própria	Própria	Própria
300	Praia de Miã de Baixo, Rua Manoel da Cruz	S 10°13'13,6"	W 036°12'57,2"	Coruripe	Própria	Própria	Própria	Própria
310	Praia de Feliz Deserto, em frente à rua de acesso principal	S 10°17'57,5"	W 036°17'27,5"	Feliz Deserto	Própria	Própria	Própria	Própria
320	Praia do Pontal do Peba, em frente à rua de acesso principal	S 10°20'40,9"	W 036°18'03,6"	Piaçabuçu	Própria	Própria	Própria	Própria



RESULTADO DE ENSAIOS ANALÍTICOS/BALNEABILIDADE DAS PRAIAS DE ALAGOAS - REAB								
COD.	PONTO DE COLETA	LAT.	LONG.	MUNICÍPIO	Nº / Ano:	37/2010	38/2010	39/2010
					CATEGORIA			
Praias do Litoral								
					Chuva no litoral nas últimas 24h?	Norte (N) Médio (N) Sul (N)	Norte (N) Médio (N) Sul ( )	Norte (N) Médio (N) Sul (N)
					Data da coleta:	05 e 06/10/2010	19 e 20/10/2010	25 e 26/10/2010
5	Praia de Atalaia, em frente à rua principal	S 09°50'36,9"	W 05°54'22,7"	Barra de São Miguel	Própria	-	Própria	
10	Praia da Barra de São Miguel, em frente à Rua Edson Frasnão	S 09°50'20,6"	W 05°53'20,2"	Barra de São Miguel	Própria	-	Própria	
15	Praia do Francês/ Av. Verdes Mares, interseção com a Rua Massunim	S 09°48'15,3"	W 05°50'24,8"	Marechal Deodoro	Própria	-	Própria	
16	Praia do Francês/Av. Verdes Mares, interseção com a Rua Arrecifes	S 09°48'17,7"	W 05°50'30,7"	Marechal Deodoro	Própria	-	Própria	
17	Praia do Saco, em frente à rua principal	S 09°44'38,8"	W 05°49'12,9"	Marechal Deodoro	Própria	-	Própria	
20	Praia do Pontal da Barra/Av. Assis Chateaubriand, ± 200m norte do DETRAN	S 09°41'48,9"	W 05°46'37,9"	Maceió	Própria	Própria	Própria	
22	Praia do Pontal da Barra/Av. Assis Chateaubriand, ± 500m sul do Emissário da BRASKEM	S 09°41'20,9"	W 05°46'04,2"	Maceió	Própria	Própria	Própria	
30	Praia do Pontal da Barra/Av. Assis Chateaubriand, ± 500m sul do Emissário da CASAL	S 09°40'37,3"	W 05°45'16,5"	Maceió	Própria	Própria	Própria	
35	Praia do Pontal da Barra/Av. Assis Chateaubriand, ± 500m norte do Emissário da CASAL	S 09°40'24,6"	W 05°46'54,4"	Maceió	Própria	Própria	Própria	
37	Praia da Avenida/Av. Assis Chateaubriand, interseção com a Rua Dias Cabral	S 09°40'13,9"	W 05°44'22,0"	Maceió	Própria	Própria	Própria	
40	Praia da Avenida/Av. Assis Chateaubriand, interseção com a Rua Barão de Anadia	S 09°40'12,9"	W 05°44'08,9"	Maceió	Imprópria	Imprópria	Imprópria	
51	Praia de Pajuçara/Av. Dr. Antônio Gouveia, interseção com a Rua João Carneiro	S 09°40'23,1"	W 05°42'57,2"	Maceió	Própria	Própria	Própria	
52	Praia de Pajuçara/Av. Dr. Antônio Gouveia, interseção com a Rua Júlio Plech Filho	S 09°38'54,0"	W 05°42'51,4"	Maceió	Própria	Própria	Própria	
61	Praia de Ponta Verde/Av. Silvio Carlos Viana, interseção com a Rua Profª. Hígia Vasconcelos	S 09°39'52,7"	W 05°41'53,6"	Maceió	Própria	Própria	Imprópria	
71	Praia de Ponta Verde/Av. Álvaro Otacílio, entre as ruas General Dr. João Salgueiro Pittó e Dr. Rubens Ca- nuto	S 09°39'42,2"	W 05°41'45,7"	Maceió	Própria	Própria	Própria	
81	Praia de Jatiúca/Av. Álvaro Otacílio, entre as Avenidas Antônio de Barros e Emp. Carlos da Silva Nogueira	S 09°38'55,8"	W 05°41'58,5"	Maceió	Imprópria	Própria	Própria	
95	Praia de Cruz das Almas/ Av. Brigadeiro Eustáquio Gomes, entre as Ruas Mascarenhas de Brito e Padre Luiz Américo Galvão	S 09°38'19,6"	W 05°41'53,0"	Maceió	Própria	Imprópria	Própria	
106	Praia de Cruz das Almas/ Av. Brigadeiro Eustáquio Gomes, entre as Ruas Padre Luiz Américo Galvão e Mauro Machado Costa	S 09°37'57,5"	W 05°41'47,7"	Maceió	Imprópria	Imprópria	Própria	
116	Praia de Cruz das Almas/ Av. Brigadeiro Eustáquio Gomes, entre as Ruas Mauro Machado Costa e Sem. Ezequias da Rocha	S 09°37'36,0"	W 05°41'38,9"	Maceió	Própria	Própria	Própria	
120	Praia de Jacarecica, em frente à Rua "A"	S 09°36'26,1"	W 05°41'17,0"	Maceió	Própria	Própria	Própria	
125	Praia de Guaxuma, em frente à entrada principal de acesso	S 09°35'31,8"	W 05°40'04,9"	Maceió	Própria	Própria	Própria	
130	Praia de Garça Torta, rua principal perpendicular à Rua São Pedro	S 09°35'00,2"	W 05°38'35,1"	Maceió	Própria	Própria	Própria	
140	Praia do Mirante, em frente à rua principal de acesso	S 09°34'55,8"	W 05°38'42,6"	Maceió	Própria	Própria	Própria	
145	Praia de Ipióca - Em frente à rua principal de acesso	S 09°33'52,0"	W 05°36'17,8"	Maceió	Própria	Própria	Própria	
150	Praia de Paripueira, Av. Beira Mar, lado direito, ± 250m da rua principal de acesso	S 09°28'15,5"	W 05°32'56,9"	Paripueira	Própria	Própria	Própria	
155	Praia de Paripueira, Av. Beira Mar, lado esquerdo, ± 900m da rua principal de acesso	S 09°28'07,0"	W 05°32'47,8"	Paripueira	Própria	Própria	Própria	
160	Praia de Sonho Verde, Av. principal	S 09°27'06,5"	W 05°31'46,0"	Paripueira	Própria	Própria	Própria	
161	Praia de Barra de Santo Antônio - Entrada do Loteamento Tabuba	S 09°26'24,8"	W 05°31'06,8"	Barra de Santo Antônio	Própria	Própria	Própria	
162	Praia de Maré Mansa	S 09°25'27,8"	W 05°30'13,0"	Barra de Santo Antônio	Imprópria	Imprópria	Própria	
164	Praia de Barra de Camaragibe, no começo da Rua Beira Mar	S 09°18'47,7"	W 05°28'56,0"	Passo do Camaragibe	Própria	Própria	Própria	
164	Praia de São Miguel dos Milagres, em frente à rua principal	S 09°16'01,6"	W 05°21'54,8"	São Miguel dos Milagres	Própria	Própria	Própria	
164.1	Praia de Porto da Rua, em frente à rua principal	S 09°14'38,1"	W 05°20'52,8"	São Miguel dos Milagres	Própria	Própria	Própria	
164.1A	Rio Tatuamunha - Projeto Peixe-Boi/Santoário	S 09°13'04,7"	W 05°19'58,7"	Porto de Pedras	Imprópria	Imprópria	Própria	
164.2	Praia de Porto de Pedras, em frente à rua principal	S 09°09'46,6"	W 05°17'43,0"	Porto de Pedras	Própria	Própria	Própria	
165	Praia de Japaratinga, em frente à Av. principal	S 09°05'36,4"	W 05°15'30,5"	Japaratinga	Própria	Própria	Própria	
170	Praia de Japaratinga, em frente à Rua Amaro Calaça Wanderley	S 09°05'19,2"	W 05°15'24,2"	Japaratinga	Própria	Própria	Própria	
175	Praia de Maragogi, em frente à foz do Rio Salgado	S 09°03'54,4"	W 05°14'30,8"	Maragogi	Própria	Própria	Própria	
180	Praia de Maragogi, em frente à Escola Manoel M. Costa	S 09°03'09,6"	W 05°14'23,1"	Maragogi	Própria	Própria	Própria	
185	Praia de Maragogi, foz do Rio Maragogi	S 09°03'36,9"	W 05°13'41,2"	Maragogi	Própria	Própria	Própria	
190	Praia de Maragogi, Av. Beira Mar, ± 500m do início da orla	S 09°01'02,4"	W 05°13'23,5"	Maragogi	Própria	Própria	Própria	
195	Praia de Maragogi, em frente à Praça Multieventos	S 09°00'27,2"	W 05°13'07,2"	Maragogi	Própria	Própria	Própria	
200	Praia de Maragogi, em frente à Rua N. S. da Guia - Barra Grande	S 08°59'15,7"	W 05°11'36,1"	Maragogi	Própria	Própria	Própria	
215	Praia de Maragogi, em frente à foz do Rio Pisinunga	S 08°54'48,4"	W 05°09'33,9"	Maragogi	Própria	Própria	Própria	
220	Praia do Gunga, no braço do mar, lado esquerdo - Roteiro	S 08°51'36,4"	W 05°04'18,1"	Roteiro	Própria	-	Própria	
230	Praia do Gunga, em frente ao mar, lado direito - Roteiro	S 08°51'30,0"	W 05°04'16,1"	Roteiro	Própria	-	Própria	
240	Praia de Lagoa Azeda, no começo da Rua Antenor Nunes	S 08°58'14,8"	W 05°08'46,5"	Jequiá da Praia	Própria	-	Própria	
250	Praia de Duas Barras, na foz do Rio Jequiá	S 08°02'58,0"	W 08°01'52,9"	Jequiá da Praia	Própria	-	Própria	
260	Praia de Duas Barras, ± a 200m da foz do Rio Jequiá	S 08°03'04,7"	W 08°01'56,0"	Jequiá da Praia	Própria	-	Própria	
270	Praia de Lagoa do Pau, em frente à Barraca Carraspana	S 08°07'44,3"	W 08°06'33,9"	Coruripe	Própria	-	Própria	
280	Praia do Pontal do Coruripe, em frente ao Farol	S 08°09'40,7"	W 08°08'08,9"	Coruripe	Própria	-	Própria	
290	Praia de Mial de Gma, na rua da praia	S 08°12'07,5"	W 08°11'21,1"	Coruripe	Própria	-	Própria	
300	Praia de Mial de Baixo, Rua Manoel da Cruz	S 08°13'13,6"	W 08°12'57,2"	Coruripe	Própria	-	Própria	
310	Praia de Feliz Deserto, em frente à rua de acesso principal	S 08°17'57,5"	W 08°17'27,5"	Feliz Deserto	Própria	-	Própria	
320	Praia do Pontal do Peba, em frente à rua de acesso principal	S 08°20'40,9"	W 08°18'03,6"	Piaçabuçu	Própria	-	Própria	



RESULTADO DE ENSAIOS ANALÍTICOS/BALNEABILIDADE DAS PRAIAS DE ALAGOAS - REAB							
COD.	PONTO DE COLETA	LAT.	LONG.	MUNICÍPIO	Nº / Ano:		
					40/2010	41/2010	42/2010
CATEGORIA					Norte (N) Médio (N) Sul (N)	Norte (N) Médio (N) Sul (N)	Norte (N) Médio (N) Sul (N)
Praias do Litoral							
Chuva no litoral nas últimas 24h?							
Data da coleta:					10 e 03/11/2003	08 e 09/11/2010	15/11/10
5	Praia de Atalaia, em frente à rua principal	5 09°50'39,5"	W 095°54'22,7"	Barra de São Miguel	Própria	Própria	-
10	Praia da Barra de São Miguel, em frente à Rua Edson Frasão	5 09°50'20,0"	W 095°54'20,2"	Barra de São Miguel	Própria	Própria	-
15	Praia do Francês/ Av. Verdes Mares, interseção com a Rua Massunim	5 09°48'15,3"	W 095°50'24,8"	Marechal Deodoro	Própria	Própria	-
16	Praia do Francês/Av. Verdes Mares, interseção com a Rua Arrecifes	5 09°48'17,7"	W 095°50'30,2"	Marechal Deodoro	Própria	Própria	-
17	Praia do Saco, em frente à rua principal	5 09°44'38,8"	W 095°49'12,9"	Marechal Deodoro	Própria	Própria	-
20	Praia do Pontal da Barra/Av. Assis Chateaubriand, ± 200m norte do DETRAN	5 09°42'48,9"	W 095°48'32,9"	Maceió	Imprópria	Imprópria	Imprópria
22	Praia do Pontal da Barra/Av. Assis Chateaubriand, ± 500m sul do Emissário da BRASKEM	5 09°43'20,9"	W 095°48'04,2"	Maceió	Própria	Imprópria	Imprópria
30	Praia do Pontal da Barra/Av. Assis Chateaubriand, ± 500m sul do Emissário da CASAL	5 09°40'37,3"	W 095°45'16,2"	Maceió	Imprópria	Imprópria	Imprópria
35	Praia do Pontal da Barra/Av. Assis Chateaubriand, ± 500m norte do Emissário da CASAL	5 09°40'34,6"	W 095°44'54,4"	Maceió	Imprópria	Própria	-
37	Praia da Avenida/Av. Assis Chateaubriand, interseção com a Rua Dias Cabral	5 09°40'13,9"	W 095°44'22,0"	Maceió	Imprópria	Imprópria	Imprópria
40	Praia da Avenida/Av. Assis Chateaubriand, interseção com a Rua Barão de Anadia	5 09°40'12,9"	W 095°44'08,9"	Maceió	Imprópria	Imprópria	Imprópria
51	Praia de Pajuçara/Av. Dr. Antônio Gouveia, interseção com a Rua João Carneiro	5 09°38'23,1"	W 095°42'57,2"	Maceió	Própria	Própria	Própria
52	Praia de Pajuçara/Av. Dr. Antônio Gouveia, interseção com a Rua Jólío Plech Filho	5 09°38'34,0"	W 095°42'31,4"	Maceió	Própria	Própria	Própria
61	Praia de Ponta Verde/Av. Sílvio Carlos Viana, interseção com a Rua Prof. Higia Vasconcelos	5 09°39'52,7"	W 095°41'53,8"	Maceió	Própria	Própria	Própria
71	Praia de Ponta Verde/Av. Álvaro Otacílio, entre as ruas General Dr. João Saleiro Filho e Dr. Rubens Canuto	5 09°39'42,2"	W 095°41'45,7"	Maceió	Própria	Imprópria	Própria
81	Praia de Latúcia/Av. Álvaro Otacílio, entre as Avenidas Antônio de Barros e Emp. Carlos da Silva Nogueira	5 09°38'39,8"	W 095°41'56,5"	Maceió	Própria	Própria	Própria
95	Praia de Cruz das Almas/ Av. Brigadeiro Eustáquio Gomes, entre as Ruas Mascarenhas de Brito e Padre Luiz Américo Galvão	5 09°38'19,6"	W 095°41'53,0"	Maceió	Própria	Própria	Própria
106	Praia de Cruz das Almas/ Av. Brigadeiro Eustáquio Gomes, entre as Ruas Padre Luiz Américo Galvão e Mauro Machado Costa	5 09°37'57,9"	W 095°41'47,7"	Maceió	Própria	Própria	Própria
110	Praia de Cruz das Almas/ Av. Brigadeiro Eustáquio Gomes, entre as Ruas Mauro Machado Costa e Sen. Ezequias da Rocha	5 09°37'36,0"	W 095°41'39,3"	Maceió	Própria	Própria	Própria
120	Praia de Jacaracica, em frente à Rua "A"	5 09°36'26,1"	W 095°40'17,0"	Maceió	Própria	Própria	Própria
125	Praia de Guaxumã, em frente à entrada principal de acesso	5 09°35'21,9"	W 095°40'04,9"	Maceió	Própria	Própria	Própria
130	Praia de Garça Torta, rua principal perpendicular à Rua São Pedro	5 09°33'00,2"	W 095°38'35,1"	Maceió	Própria	Própria	Própria
140	Praia do Mirante, em frente à rua principal de acesso	5 09°32'55,8"	W 095°38'42,6"	Maceió	Própria	Própria	Própria
145	Praia de Ipióca - Em frente à rua principal de acesso	5 09°31'52,0"	W 095°38'17,8"	Maceió	Própria	Própria	Própria
150	Praia de Paripueira, Av. Beira Mar, lado direito, ± 250m da rua principal de acesso	5 09°28'15,5"	W 095°32'56,2"	Paripueira	Própria	Própria	-
155	Praia de Paripueira, Av. Beira Mar, lado esquerdo, ± 900m da rua principal de acesso	5 09°28'07,8"	W 095°32'47,8"	Paripueira	Própria	Própria	-
160	Praia de Sorho Verde, Av. principal	5 09°27'06,5"	W 095°31'46,0"	Paripueira	Própria	Própria	-
161	Praia de Barra de Santo Antônio - Entrada do Loteamento Tabuba	5 09°26'24,8"	W 095°31'06,8"	Barra de Santo Antônio	Própria	Própria	-
162	Praia de Maré Mansa	5 09°25'27,8"	W 095°30'13,8"	Barra de Santo Antônio	Própria	Própria	-
163	Praia de Barra de Camaragibe, no começo da Rua Beira Mar	5 09°18'47,7"	W 095°24'56,0"	Passo de Camaragibe	Própria	Própria	-
164	Praia de São Miguel dos Milagres, em frente à rua principal	5 09°18'01,8"	W 095°21'54,8"	São Miguel dos Milagres	Própria	Própria	-
164.1	Praia de Porto da Rua, em frente à rua principal	5 09°14'38,1"	W 095°20'52,8"	São Miguel dos Milagres	Própria	Própria	-
164.1A	Rio Tatuamunha - Projeto Peixe-Boi/Santoário	5 09°13'04,7"	W 095°29'58,7"	Porto de Pedras	Imprópria	Imprópria	Imprópria
164.2	Praia de Porto de Pedras, em frente à rua principal	5 09°09'44,6"	W 095°27'43,6"	Porto de Pedras	Própria	Própria	-
165	Praia de Japaratinga, em frente à Av. principal	5 09°05'39,4"	W 095°25'30,5"	Japaratinga	Própria	Própria	-
170	Praia de Japaratinga, em frente à Rua Amaro Calaça Wanderley	5 09°05'19,2"	W 095°25'24,2"	Japaratinga	Própria	Própria	-
175	Praia de Maragogi, em frente à foz do Rio Salgado	5 09°03'34,4"	W 095°24'30,8"	Maragogi	Própria	Própria	-
180	Praia de Maragogi, em frente à Escola Manoel M. Costa	5 09°03'09,6"	W 095°24'23,1"	Maragogi	Própria	Própria	-
185	Praia de Maragogi, foz do Rio Maragogi	5 09°01'39,9"	W 095°23'47,2"	Maragogi	Própria	Própria	-
190	Praia de Maragogi, Av. Beira Mar, ± 500m do início da orla	5 09°01'00,4"	W 095°23'23,5"	Maragogi	Própria	Própria	-
195	Praia de Maragogi, em frente à Praça Multieventos	5 09°00'37,2"	W 095°23'07,2"	Maragogi	Própria	Própria	-
200	Praia de Maragogi, em frente à Rua N. S. da Guia - Barra Grande	5 08°59'15,7"	W 095°21'36,1"	Maragogi	Própria	Própria	-
215	Praia de Maragogi, em frente à foz do Rio Persinunga	5 08°54'48,4"	W 095°19'13,9"	Maragogi	Própria	Imprópria	-
220	Praia do Gunga, no braço do mar, lado esquerdo - Roteiro	5 08°51'36,4"	W 095°14'19,1"	Roteiro	Própria	Própria	-
230	Praia do Gunga, em frente ao mar, lado direito - Roteiro	5 08°51'38,0"	W 095°14'16,1"	Roteiro	Própria	Própria	-
240	Praia de Lagoa Azeda, no começo da Rua Antenor Nunes	5 08°58'14,8"	W 095°38'46,3"	Jequiá da Praia	Própria	Própria	-
250	Praia de Duas Barras, na foz do Rio Jequiá	5 30°02'58,0"	W 096°00'52,2"	Jequiá da Praia	Própria	Própria	-
260	Praia de Duas Barras, ± a 200m da foz do Rio Jequiá	5 30°03'04,7"	W 096°01'56,0"	Jequiá da Praia	Própria	Própria	-
270	Praia de Lagoa do Pau, em frente à Barraca Carraspana	5 30°07'44,1"	W 096°08'33,9"	Conuripe	Própria	Própria	-
280	Praia do Pontal do Conuripe, em frente ao Farol	5 30°09'40,7"	W 096°08'06,9"	Conuripe	Própria	Própria	-
290	Praia de Mlã de Cima, na rua da praia	5 30°12'07,3"	W 096°11'21,2"	Conuripe	Própria	Própria	-
300	Praia de Mlã de Baixo, Rua Manoel da Cruz	5 30°13'13,6"	W 096°12'57,2"	Conuripe	Própria	Própria	-
310	Praia de Feliz Deserto, em frente à rua de acesso principal	5 30°17'57,2"	W 096°17'27,2"	Feliz Deserto	Própria	Própria	-
320	Praia do Pontal do Peba, em frente à rua de acesso principal	5 30°20'40,9"	W 096°28'03,6"	Piaçabuçu	Própria	Própria	-



RESULTADO DE ENSAIOS ANALÍTICOS/BALNEABILIDADE DAS PRAIAS DE ALAGOAS - REAB							
COD.	PONTO DE COLETA	LAT.	LONG.	MUNICÍPIO	Nº / Ano:	43/2010	44/2010
					CATEGORIA		
Praias do Litoral					Chuva no litoral nas últimas 24h?	Norte (N) Médio (N) Sul (N)	Norte (N) Médio (N) Sul (N)
					Data da coleta:	23 e 24/11/2010	29 e 30/11/2010
5	Praia de Atalaia, em frente à rua principal	S 09°50'39,9"	W 035°54'22,7"	Barra de São Miguel	Própria	Própria	
10	Praia da Barra de São Miguel, em frente à Rua Edson Frassão	S 09°50'20,6"	W 035°53'20,2"	Barra de São Miguel	Própria	Própria	
15	Praia do Francês/ Av. Verdes Mares, interseção com a Rua Massunim	S 09°46'15,2"	W 035°50'24,8"	Marechal Deodoro	Própria	Própria	
16	Praia do Francês/Av. Verdes Mares, interseção com a Rua Arrecifes	S 09°46'17,7"	W 035°50'30,2"	Marechal Deodoro	Própria	Própria	
17	Praia do Saco, em frente à rua principal	S 09°44'38,8"	W 035°49'12,9"	Marechal Deodoro	Própria	Própria	
20	Praia do Pontal da Barra/Av. Assis Chateaubriand, ± 200m norte do DETRAN	S 09°41'49,9"	W 035°46'57,9"	Maceió	Imprópria	Imprópria	
22	Praia do Pontal da Barra/Av. Assis Chateaubriand, ± 500m sul do Emissário da BRASKEM	S 09°41'20,9"	W 035°46'04,2"	Maceió	Imprópria	Imprópria	
30	Praia do Pontal da Barra/Av. Assis Chateaubriand, ± 500m sul do Emissário da CASAL	S 09°40'37,3"	W 035°45'16,3"	Maceió	Própria	Própria	
35	Praia do Pontal da Barra/Av. Assis Chateaubriand, ± 500m norte do Emissário da CASAL	S 09°40'24,6"	W 035°44'54,4"	Maceió	Imprópria	Imprópria	
37	Praia da Avenida/Av. Assis Chateaubriand, interseção com a Rua Dias Cabral	S 09°40'13,9"	W 035°44'22,0"	Maceió	Imprópria	Imprópria	
40	Praia da Avenida/Av. Assis Chateaubriand, interseção com a Rua Barão de Anadia	S 09°40'12,9"	W 035°44'08,9"	Maceió	Imprópria	Imprópria	
51	Praia de Pajuçara/Av. Dr. Antônio Gouveia, interseção com a Rua João Carneiro	S 09°38'23,1"	W 035°42'57,3"	Maceió	Própria	Própria	
52	Praia de Pajuçara/Av. Dr. Antônio Gouveia, interseção com a Rua Júlio Plech Filho	S 09°38'54,0"	W 035°42'21,4"	Maceió	Própria	Própria	
61	Praia de Ponta Verde/Av. Sílvio Carlos Viana, interseção com a Rua Profª. Hígia Vasconcelos	S 09°39'52,7"	W 035°41'53,8"	Maceió	Imprópria	Própria	
71	Praia de Ponta Verde/Av. Álvaro Otadillo, entre as ruas General Dr. João Saleiro Pittó e Dr. Rubens Canuto	S 09°39'42,3"	W 035°41'45,7"	Maceió	Imprópria	Imprópria	
81	Praia de Jatúca/Av. Álvaro Otadillo, entre as Avenidas Amônio de Barros e Emp. Carlos da Silva Nogueira	S 09°38'30,6"	W 035°41'38,5"	Maceió	Imprópria	Imprópria	
95	Praia de Cruz das Almas/ Av. Brigadeiro Eustáquio Gomes, entre as Ruas Mascarenhas de Brito e Padre Luiz Américo Galvão	S 09°38'19,6"	W 035°41'53,0"	Maceió	Imprópria	Própria	
106	Praia de Cruz das Almas/ Av. Brigadeiro Eustáquio Gomes, entre as Ruas Padre Luiz Américo Galvão e Mauro Machado Costa	S 09°37'57,9"	W 035°41'47,7"	Maceió	Própria	Própria	
116	Praia de Cruz das Almas/ Av. Brigadeiro Eustáquio Gomes, entre as Ruas Mauro Machado Costa e Sen. Ezequias da Rocha	S 09°37'36,0"	W 035°41'29,3"	Maceió	Própria	Própria	
120	Praia de Jacarecica, em frente à Rua "A"	S 09°36'26,1"	W 035°41'17,0"	Maceió	Própria	Própria	
125	Praia de Guaxuma, em frente à entrada principal de acesso	S 09°35'31,8"	W 035°40'04,9"	Maceió	Própria	Própria	
130	Praia de Garça Torta, rua principal perpendicular à Rua São Pedro	S 09°35'00,2"	W 035°38'25,1"	Maceió	Própria	Própria	
140	Praia do Mirante, em frente à rua principal de acesso	S 09°33'55,6"	W 035°38'42,6"	Maceió	Própria	Própria	
145	Praia de Ipióca - Em frente à rua principal de acesso	S 09°31'52,0"	W 035°36'17,8"	Maceió	Própria	Própria	
150	Praia de Paripueira, Av. Beira Mar, lado direito, ± 250m da rua principal de acesso	S 09°28'15,5"	W 035°32'56,3"	Paripueira	Própria	Própria	
155	Praia de Paripueira, Av. Beira Mar, lado esquerdo, ± 900m da rua principal de acesso	S 09°28'07,0"	W 035°32'47,6"	Paripueira	Própria	Própria	
160	Praia de Sonho Verde, Av. principal	S 09°27'06,5"	W 035°31'46,0"	Paripueira	Própria	Própria	
161	Praia de Barra de Santo Antônio - Entrada do Loteamento Tabuba	S 09°26'24,8"	W 035°31'06,8"	Barra de Santo Antônio	Própria	Própria	
162	Praia de Maré Mansa	S 09°25'27,8"	W 035°30'13,6"	Barra de Santo Antônio	Própria	Própria	
163	Praia de Barra de Camaragibe, no começo da Rua Beira Mar	S 09°25'47,7"	W 035°24'58,0"	Passo de Camaragibe	Própria	Imprópria	
164	Praia de São Miguel dos Milagres, em frente à rua principal	S 09°20'01,6"	W 035°21'54,8"	São Miguel dos Milagres	Própria	Própria	
164,1	Praia de Porto da Rua, em frente à rua principal	S 09°14'38,1"	W 035°20'52,8"	São Miguel dos Milagres	Própria	Própria	
164,1A	Rio Tatuamunha - Projeto Peixe-Boi/Santoário	S 09°13'04,7"	W 035°19'58,7"	Porto de Pedras	Imprópria	Imprópria	
164,2	Praia de Porto de Pedras, em frente à rua principal	S 09°09'44,6"	W 035°17'43,6"	Porto de Pedras	Própria	Própria	
165	Praia de Japaratinga, em frente à Av. principal	S 09°09'39,4"	W 035°15'30,5"	Japaratinga	Própria	Própria	
170	Praia de Japaratinga, em frente à Rua Amaro Calça Wanderley	S 09°09'15,2"	W 035°15'24,2"	Japaratinga	Própria	Própria	
175	Praia de Maragogi, em frente à foz do Rio Salgado	S 09°03'54,4"	W 035°14'30,8"	Maragogi	Própria	Própria	
180	Praia de Maragogi, em frente à Escola Manoel M. Costa	S 09°03'09,6"	W 035°14'23,1"	Maragogi	Própria	Própria	
185	Praia de Maragogi, foz do Rio Maragogi	S 09°01'35,9"	W 035°13'47,2"	Maragogi	Própria	Imprópria	
190	Praia de Maragogi, Av. Beira Mar, ± 500m do início da orla	S 09°01'02,4"	W 035°13'23,5"	Maragogi	Própria	Própria	
195	Praia de Maragogi, em frente à Praça Multieventos	S 09°00'37,3"	W 035°13'07,3"	Maragogi	Própria	Própria	
200	Praia de Maragogi, em frente à Rua N. S. da Guia - Barra Grande	S 08°59'15,7"	W 035°11'36,1"	Maragogi	Própria	Própria	
215	Praia de Maragogi, em frente à foz do Rio Persinunga	S 08°54'48,4"	W 035°09'13,9"	Maragogi	Própria	Própria	
220	Praia do Gunga, no braço do mar, lado esquerdo - Roteiro	S 09°51'36,4"	W 035°54'15,1"	Roteiro	Própria	Própria	
230	Praia do Gunga, em frente ao mar, lado direito - Roteiro	S 09°51'38,0"	W 035°54'16,1"	Roteiro	Própria	Própria	
240	Praia de Lagoa Azeida, no começo da Rua Antenor Nunes	S 09°38'14,8"	W 035°58'46,3"	Jequiá da Praia	Própria	Própria	
250	Praia de Duas Barras, na foz do Rio Jequiá	S 10°02'58,0"	W 036°01'52,7"	Jequiá da Praia	Própria	Própria	
260	Praia de Duas Barras, ± a 200m da foz do Rio Jequiá	S 10°03'04,7"	W 036°01'56,0"	Jequiá da Praia	Própria	Própria	
270	Praia de Lagoa do Pau, em frente à Barraca Carraspana	S 10°07'46,1"	W 036°06'33,9"	Coruripe	Própria	Própria	
280	Praia do Pontal do Coruripe, em frente ao Farol	S 10°09'40,7"	W 036°06'06,9"	Coruripe	Própria	Própria	
290	Praia de Miai de Cima, na rua da praia	S 10°13'20,3"	W 036°11'21,1"	Coruripe	Própria	Própria	
300	Praia de Miai de Baixo, Rua Manoel da Cruz	S 10°13'13,6"	W 036°12'57,2"	Coruripe	Própria	Própria	
310	Praia de Feliz Deserto, em frente à rua de acesso principal	S 10°17'57,5"	W 036°17'27,5"	Feliz Deserto	Própria	Própria	
320	Praia do Pontal do Peba, em frente à rua de acesso principal	S 10°20'40,9"	W 036°18'03,6"	Piaçabuçu	Própria	Própria	



RESULTADO DE ENSAIOS ANALÍTICOS/BALNEABILIDADE DAS PRAIAS DE ALAGOAS - REAB									
COD.	PONTO DE COLETA	LAT.	LONG.	MUNICÍPIO	NP / Ano:				
					45/2010	46/2010	47/2010	48/2010	
Praias do Litoral					Categoria	Norte (N) Médio (N) Sul (N)	Norte (N) Médio (N) Sul (N)	Norte (N) Médio (N) Sul (N)	Norte (N) Médio (N) Sul (N)
Chuva no litoral nas últimas 24h?									
Data da coleta:					05 e 08/12/2010	13 e 14/12/2010	19/12/10	27 e 29/12/2010	
5	Praia de Atalaia, em frente à rua principal	5 09°50'35,9"	W 035°54'22,7"	Barra de São Miguel	Própria	Própria	Própria	Própria	
10	Praia da Barra de São Miguel, em frente à Rua Edson Frasso	5 09°50'20,6"	W 035°54'20,2"	Barra de São Miguel	Própria	Própria	Própria	Própria	
15	Praia do Francês/ Av. Verdes Mares, interseção com a Rua Massunim	5 09°48'15,2"	W 035°50'24,8"	Marechal Deodoro	Própria	Própria	Própria	Própria	
16	Praia do Francês/ Av. Verdes Mares, interseção com a Rua Arrecifes	5 09°48'17,7"	W 035°50'20,2"	Marechal Deodoro	Própria	Própria	Própria	Própria	
17	Praia do Saco, em frente à rua principal	5 09°44'38,8"	W 035°49'12,9"	Marechal Deodoro	Própria	Própria	Própria	Própria	
20	Praia do Pontal da Barra/Av. Assis Chateaubriand, ± 200m norte do DETRAN	5 09°41'45,9"	W 035°46'57,9"	Maceió	Imprópria	Própria	Própria	Própria	
22	Praia do Pontal da Barra/Av. Assis Chateaubriand, ± 500m sul do Emissário da BRASKEM	5 09°41'25,9"	W 035°46'04,2"	Maceió	Imprópria	Própria	Própria	Própria	
30	Praia do Pontal da Barra/Av. Assis Chateaubriand, ± 500m sul do Emissário da CASAL	5 09°40'37,3"	W 035°45'18,3"	Maceió	*	Própria	Própria	Própria	
35	Praia do Pontal da Barra/Av. Assis Chateaubriand, ± 500m norte do Emissário da CASAL	5 09°40'24,6"	W 035°44'54,4"	Maceió	*	Imprópria	Imprópria	Imprópria	
37	Praia da Avenida/Av. Assis Chateaubriand, interseção com a Rua Dias Cabral	5 09°40'13,0"	W 035°44'22,0"	Maceió	Imprópria	Imprópria	Imprópria	Imprópria	
40	Praia da Avenida/Av. Assis Chateaubriand, interseção com a Rua Barão de Anadia	5 09°40'12,9"	W 035°44'08,9"	Maceió	Imprópria	Imprópria	Imprópria	Própria	
51	Praia de Pajuçara/Av. Dr. Antônio Gouveia, interseção com a Rua João Carneiro	5 09°40'23,1"	W 035°42'52,3"	Maceió	*	Própria	Própria	Própria	
52	Praia de Pajuçara/Av. Dr. Antônio Gouveia, interseção com a Rua Júlio Plech Filho	5 09°38'54,0"	W 035°42'31,4"	Maceió	*	Própria	Própria	Própria	
61	Praia de Ponta Verde/Av. Sílvia Carlos Viana, interseção com a Rua Proff. Hégia Vasconcelos	5 09°39'52,7"	W 035°41'53,0"	Maceió	*	Imprópria	Imprópria	Imprópria	
71	Praia de Ponta Verde/Av. Álvaro Otávio, entre as ruas General Dr. João Salero Rêgo e Dr. Rubens Cavuto	5 09°39'42,3"	W 035°41'45,7"	Maceió	Imprópria	Própria	Própria	Própria	
81	Praia de Jatiúca/Av. Alvaro Otávio, entre as Avenidas Antônio de Barros e Emp. Carlos da Silva Nogueira	5 09°38'55,6"	W 035°41'38,5"	Maceió	Imprópria	Própria	Própria	Própria	
95	Praia de Cruz das Almas/ Av. Brigadeiro Eustáquio Gomes, entre as Ruas Mascarenhas de Brito e Padre Luiz Américo Galvão	5 09°38'25,6"	W 035°41'53,0"	Maceió	*	Própria	Imprópria	Imprópria	
106	Praia de Cruz das Almas/ Av. Brigadeiro Eustáquio Gomes, entre as Ruas Padre Luiz Américo Galvão e Mauro Machado Costa	5 09°37'57,9"	W 035°41'47,7"	Maceió	*	Própria	Própria	Própria	
116	Praia de Cruz das Almas/ Av. Brigadeiro Eustáquio Gomes, entre as Ruas Mauro Machado Costa e Sen. Ezequias da Rocha	5 09°37'36,0"	W 035°41'35,3"	Maceió	*	Própria	Própria	Própria	
120	Praia de Jacarecica, em frente à Rua "A"	5 09°36'26,1"	W 035°41'17,0"	Maceió	*	Própria	Própria	Própria	
125	Praia de Guaxuma, em frente à entrada principal de acesso	5 09°35'31,8"	W 035°40'04,9"	Maceió	*	Própria	Própria	Própria	
130	Praia de Garça Torta, rua principal perpendicular à Rua São Pedro	5 09°35'00,2"	W 035°36'35,1"	Maceió	*	Própria	Própria	Própria	
140	Praia do Mirante, em frente à rua principal de acesso	5 09°32'55,6"	W 035°28'42,6"	Maceió	*	Própria	Própria	Própria	
145	Praia de Ipióca - Em frente à rua principal de acesso	5 09°31'52,0"	W 035°26'17,8"	Maceió	*	Própria	Imprópria	Própria	
150	Praia de Paripueira, Av. Beira Mar, lado direito, ± 250m da rua principal de acesso	5 09°28'15,2"	W 035°32'56,3"	Paripueira	*	Própria	Própria	Própria	
155	Praia de Paripueira, Av. Beira Mar, lado esquerdo, ± 300m da rua principal de acesso	5 09°28'07,0"	W 035°32'47,8"	Paripueira	*	Própria	Própria	Própria	
160	Praia de Sonho Verde, Av. principal	5 09°27'06,5"	W 035°31'46,0"	Paripueira	*	Própria	Própria	Própria	
161	Praia de Barra de Santo Antônio - Entrada do Loteamento Tabuba	5 09°26'24,8"	W 035°31'08,8"	Barra de Santo Antônio	*	Própria	Própria	Própria	
162	Praia de Maré Mansa	5 09°25'27,8"	W 035°30'13,6"	Barra de Santo Antônio	*	Própria	Imprópria	Própria	
163	Praia de Barra de Camaragibe, no começo da Rua Beira Mar	5 09°18'47,7"	W 035°24'56,0"	Passo de Camaragibe	*	Imprópria	Imprópria	Imprópria	
164	Praia de São Miguel dos Milagres, em frente à rua principal	5 09°16'01,6"	W 035°21'54,8"	São Miguel dos Milagres	*	Própria	Imprópria	Própria	
164,1	Praia de Porto da Rua, em frente à rua principal	5 09°14'38,1"	W 035°20'52,8"	São Miguel dos Milagres	*	Própria	Própria	Própria	
164,1A	Rio Tatuamunha - Projeto Peixe-Boi/Santoário	5 09°13'04,7"	W 035°19'58,7"	Porto de Pedras	*	Própria	Própria	Própria	
164,2	Praia de Porto de Pedras, em frente à rua principal	5 09°09'44,6"	W 035°17'43,6"	Porto de Pedras	*	Própria	Própria	Própria	
165	Praia de Japaratinga, em frente à Av. principal	5 09°05'39,4"	W 035°15'30,5"	Japaratinga	*	Própria	Própria	Própria	
170	Praia de Japaratinga, em frente à Rua Arnau Calça Wanderley	5 09°05'29,2"	W 035°15'24,2"	Japaratinga	*	Própria	Imprópria	Própria	
175	Praia de Maragogi, em frente à foz do Rio Salgado	5 09°03'54,4"	W 035°14'38,8"	Maragogi	*	Imprópria	Própria	Imprópria	
180	Praia de Maragogi, em frente à Escola Manoel M. Costa	5 09°03'09,6"	W 035°14'23,1"	Maragogi	*	Própria	Própria	Própria	
185	Praia de Maragogi, foz do Rio Maragogi	5 09°01'35,9"	W 035°13'47,2"	Maragogi	*	Imprópria	Imprópria	Imprópria	
190	Praia de Maragogi, Av. Beira Mar, ± 500m do início da orla	5 09°01'00,4"	W 035°13'23,5"	Maragogi	*	Própria	Imprópria	Própria	
195	Praia de Maragogi, em frente à Praça Multieventos	5 09°00'37,3"	W 035°13'07,3"	Maragogi	*	Própria	Própria	Própria	
200	Praia de Maragogi, em frente à Rua N. S. da Guia - Barra Grande	5 08°59'23,7"	W 035°11'38,1"	Maragogi	*	Própria	Própria	Própria	
215	Praia de Maragogi, em frente à foz do Rio Persinunga	5 08°54'48,4"	W 035°09'13,9"	Maragogi	*	Própria	Imprópria	Própria	
220	Praia do Gunga, no braço do mar, lado esquerdo - Roteiro	5 09°51'36,4"	W 035°54'19,1"	Roteiro	Própria	Própria	-	Própria	
230	Praia do Gunga, em frente ao mar, lado direito - Roteiro	5 09°51'38,0"	W 035°54'16,1"	Roteiro	Própria	Própria	-	Própria	
240	Praia de Lagoa Azeda, no começo da Rua Antenor Nunes	5 09°58'34,8"	W 035°58'46,3"	Jequiá da Praia	Própria	Própria	-	Própria	
250	Praia de Duas Barras, na foz do Rio Jequiá	5 10°02'58,0"	W 036°00'52,3"	Jequiá da Praia	Própria	Própria	-	Própria	
260	Praia de Duas Barras, ± a 200m da foz do Rio Jequiá	5 10°03'04,7"	W 036°00'58,0"	Jequiá da Praia	Própria	Própria	-	Própria	
270	Praia de Lagoa do Pau, em frente à Barraca Carraspana	5 10°07'44,1"	W 036°06'53,9"	Coruípe	Própria	Própria	-	Própria	
280	Praia do Pontal do Conuripe, em frente ao Farol	5 10°09'40,7"	W 036°08'08,9"	Conuripe	Própria	Própria	-	Própria	
290	Praia de Miã de Gma, na rua da praia	5 10°12'07,3"	W 036°11'23,1"	Conuripe	Própria	Própria	-	Própria	
300	Praia de Miã de Baixo, Rua Manoel da Cruz	5 10°15'33,6"	W 036°12'57,2"	Conuripe	Própria	Própria	-	Própria	
310	Praia de Feliz Deserto, em frente à rua de acesso principal	5 10°17'57,5"	W 036°17'27,5"	Feliz Deserto	Própria	Própria	-	Própria	
320	Praia do Pontal do Peba, em frente à rua de acesso principal	5 10°20'46,9"	W 036°18'03,6"	Piaçabuçu	Própria	Própria	-	Própria	
Obs	*Por falta de energia não foi possível fazer leitura dos coliformes termotolerantes nos pontos com asteriscos.								





RESULTADO DE ENSAIOS ANALÍTICOS/BALNEABILIDADE DAS PRAIAS DE ALAGOAS - REAB										
						Nº / Ano:	01/2011	02/2011	03/2011	04/2011
COD.	PONTO DE COLETA	LAT.	LONG.	MUNICÍPIO	CATEGORIA					
Praias do Litoral										
Chuva no litoral nas últimas 24h?						Noite (N) Médio (N) Sul (N)	Noite (S) Médio (S) Sul (S)	Noite (S) Médio (S) Sul (S)	Noite (S) Médio (S) Sul (S)	
Data da coleta:						03 e 04/01/11	10 e 11/01/11	17 e 18/01/11	23 e 24/01/11	
5	Praia de Atalaia, em frente à rua principal	5.09°50'39,9"	W 035°34'22,7"	Barra de São Miguel	Própria	Própria	Própria	Própria		
10	Praia da Barra de São Miguel, em frente à Rua Edson Frasnão	5.09°50'20,6"	W 035°35'20,2"	Barra de São Miguel	Própria	Própria	Própria	Própria		
15	Praia do Francês/ Av. Verdes Mares, interseção com a Rua Massunim	5.09°46'15,3"	W 035°50'24,8"	Marechal Deodoro	Própria	Própria	Própria	Própria		
16	Praia do Francês/Av. Verdes Mares, interseção com a Rua Arcofices	5.09°46'17,7"	W 035°50'30,7"	Marechal Deodoro	Própria	Própria	Própria	Própria		
17	Praia do Saco, em frente à rua principal	5.09°44'28,8"	W 035°49'13,8"	Marechal Deodoro	Própria	Própria	Própria	Própria		
20	Praia do Portal da Barra/Av. Assis Chateaubriand, ± 200m norte do DETRAN	5.09°41'49,9"	W 035°48'37,9"	Maceió	Imprópria	Imprópria	Imprópria	Imprópria		
22	Praia do Portal da Barra/Av. Assis Chateaubriand, ± 500m sul do Emissário de BRASLEM	5.09°41'20,9"	W 035°48'04,2"	Maceió	Imprópria	Imprópria	Imprópria	Imprópria		
30	Praia do Portal da Barra/Av. Assis Chateaubriand, ± 500m sul do Emissário da CASAL	5.09°40'37,5"	W 035°45'16,3"	Maceió	Imprópria	Imprópria	Imprópria	Imprópria		
35	Praia do Portal da Barra/Av. Assis Chateaubriand, ± 500m norte do Emissário da CASAL	5.09°40'24,6"	W 035°44'54,4"	Maceió	Imprópria	Imprópria	Imprópria	Imprópria		
37	Praia da Avenida/Av. Assis Chateaubriand, interseção com a Rua Dias Cabral	5.09°40'13,9"	W 035°44'22,0"	Maceió	Imprópria	Imprópria	Imprópria	Imprópria		
40	Praia da Avenida/Av. Assis Chateaubriand, interseção com a Rua Barão de Anadia	5.09°40'12,9"	W 035°44'08,9"	Maceió	Imprópria	Imprópria	Imprópria	Imprópria		
51	Praia de Pajuçara/Av. Dr. Antônio Gouveia, interseção com a Rua João Carneiro	5.09°40'23,1"	W 035°42'57,3"	Maceió	Imprópria	Imprópria	Imprópria	Imprópria		
52	Praia de Pajuçara/Av. Dr. Antônio Gouveia, interseção com a Rua Júlio Pechi Filho	5.09°40'54,0"	W 035°42'31,4"	Maceió	Própria	Própria	Própria	Própria		
61	Praia de Ponta Verde/Av. Sílvia Carlos Viana, interseção com a Rua Prof. Higia Vasconcelos	5.09°39'53,7"	W 035°41'55,8"	Maceió	Imprópria	Imprópria	Própria	Imprópria		
71	Praia de Ponta Verde/Av. Álvaro Otacilio, entre as ruas General Dr. João Salgueiro Pitião e Dr. Rubens Canuto	5.09°39'43,2"	W 035°41'45,7"	Maceió	Própria	Imprópria	Própria	Própria		
81	Praia de Jatiúca/Av. Álvaro Otacilio, entre as Avenidas Antônio de Barros e Emp. Carlos da Silva Nogueira	5.09°38'59,6"	W 035°41'58,5"	Maceió	Imprópria	Imprópria	Imprópria	Imprópria		
95	Praia de Cruz das Almas/ Av. Brigadeiro Eustáquio Gomes, entre as Ruas Mascarenhas de Brito e Padre Luiz Américo Galvão	5.09°38'19,6"	W 035°41'53,0"	Maceió	Imprópria	Imprópria	Imprópria	Imprópria		
106	Praia de Cruz das Almas/ Av. Brigadeiro Eustáquio Gomes, entre as Ruas Padre Luiz Américo Galvão e Mauro Machado Costa	5.09°37'57,9"	W 035°41'47,7"	Maceió	Própria	Própria	Própria	Própria		
116	Praia de Cruz das Almas/ Av. Brigadeiro Eustáquio Gomes, entre as Ruas Mauro Machado Costa e Sen. Ezequias da Rocha	5.09°37'36,0"	W 035°41'39,3"	Maceió	Própria	Imprópria	Própria	Imprópria		
120	Praia de Jacarecica, em frente à Rua "A"	5.09°36'26,1"	W 035°41'17,0"	Maceió	Própria	Imprópria	Própria	Própria		
125	Praia de Guaxuma, em frente à entrada principal de acesso	5.09°35'21,8"	W 035°40'04,9"	Maceió	Própria	Própria	Própria	Própria		
130	Praia de Garça Torta, rua principal perpendicular à Rua São Pedro	5.09°35'00,2"	W 035°38'30,3"	Maceió	Própria	Própria	Própria	Própria		
140	Praia do Mirante, em frente à rua principal de acesso	5.09°33'55,6"	W 035°38'40,6"	Maceió	Imprópria	Própria	Própria	Própria		
145	Praia de Ipióca - Em frente à rua principal de acesso	5.09°31'52,0"	W 035°38'17,8"	Maceió	Imprópria	Imprópria	Imprópria	Própria		
150	Praia de Paripueira, Av. Beira Mar, lado direito, ± 250m da rua principal de acesso	5.09°28'15,5"	W 035°32'56,3"	Paripueira	Própria	Própria	Própria	Própria		
155	Praia de Paripueira, Av. Beira Mar, lado esquerdo, ± 900m da rua principal de acesso	5.09°28'07,0"	W 035°32'47,8"	Paripueira	Própria	Própria	Própria	Própria		
160	Praia de Sonho Verde, Av. principal	5.09°27'06,5"	W 035°32'46,0"	Paripueira	Própria	Própria	Própria	Própria		
161	Praia de Barra de Santo Antônio - Entrada do Loteamento Tabuba	5.09°26'24,8"	W 035°32'08,8"	Barra de Santo Antônio	Própria	Própria	Própria	Própria		
162	Praia de Maré Mansa	5.09°25'27,8"	W 035°30'15,8"	Barra de Santo Antônio	Imprópria	Imprópria	Imprópria	Própria		
163	Praia de Barra de Camaragibe, no começo da Rua Beira Mar	5.09°24'47,7"	W 035°24'56,0"	Passo de Camaragibe	Imprópria	Imprópria	Própria	Própria		
164	Praia de São Miguel dos Milagres, em frente à rua principal	5.09°16'01,6"	W 035°21'54,8"	São Miguel dos Milagres	Própria	Própria	Imprópria	Própria		
164,1	Praia de Porto da Rua, em frente à rua principal	5.09°14'38,1"	W 035°20'52,8"	São Miguel dos Milagres	Própria	Própria	Imprópria	Imprópria		
164.1A	Rio Tatuamunha - Projeto Peixe-Bol/Santaória	5.09°13'34,7"	W 035°19'58,7"	Porto de Pedras	Própria	Imprópria	Imprópria	Imprópria		
164,2	Praia de Porto de Pedras, em frente à rua principal	5.09°09'44,6"	W 035°17'45,6"	Porto de Pedras	Própria	Própria	Própria	Própria		
165	Praia de Japaratinga, em frente à Av. principal	5.09°05'19,4"	W 035°13'30,5"	Japaratinga	Própria	Própria	Imprópria	Própria		
170	Praia de Japaratinga, em frente à Rua Amaro Calaça Wanderley	5.09°05'19,2"	W 035°13'24,2"	Japaratinga	Imprópria	Imprópria	Imprópria	Própria		
175	Praia de Maragogi, em frente à foz do Rio Salgado	5.09°03'54,4"	W 035°14'30,8"	Maragogi	Imprópria	Imprópria	Imprópria	Imprópria		
180	Praia de Maragogi, em frente à Escola Manoel M. Costa	5.09°03'09,6"	W 035°14'23,1"	Maragogi	Própria	Própria	Imprópria	Própria		
185	Praia de Maragogi, foz do Rio Maragogi	5.09°01'35,9"	W 035°13'47,2"	Maragogi	Imprópria	Imprópria	Imprópria	Imprópria		
190	Praia de Maragogi, Av. Beira Mar, ± 500m do início da orla	5.09°01'02,4"	W 035°13'25,3"	Maragogi	Imprópria	Imprópria	Imprópria	Imprópria		
195	Praia de Maragogi, em frente à Praça Multieventos	5.09°00'37,3"	W 035°13'07,3"	Maragogi	Própria	Própria	Própria	Imprópria		
200	Praia de Maragogi, em frente à Rua N. S. da Guia - Barra Grande	5.08°59'15,7"	W 035°11'36,1"	Maragogi	Própria	Própria	Própria	Imprópria		
215	Praia de Maragogi, em frente à foz do Rio Persinunga	5.08°54'48,4"	W 035°09'13,9"	Maragogi	Imprópria	Imprópria	Imprópria	Imprópria		
220	Praia do Gunga, no braço do mar, lado esquerdo - Roteiro	5.09°51'34,4"	W 035°54'10,3"	Roteiro	Própria	Própria	Própria	Própria		
230	Praia do Gunga, em frente ao mar, lado direito - Roteiro	5.09°51'38,0"	W 035°54'16,3"	Roteiro	Própria	Própria	Própria	Própria		
240	Praia de Lagoa Azeda, no começo da Rua Antenor Nunes	5.09°58'14,8"	W 035°56'46,3"	Jequié de Prata	Própria	Própria	Própria	Própria		
250	Praia de Duas Barras, na foz do Rio Jequiá	5.10°02'58,0"	W 036°02'52,3"	Jequié de Prata	Própria	Própria	Própria	Própria		
260	Praia de Duas Barras, ± a 200m da foz do Rio Jequiá	5.10°03'04,7"	W 036°03'56,0"	Jequié de Prata	Própria	Própria	Própria	Própria		
270	Praia de Lagoa do Pau, em frente à Barraca Carraspana	5.10°07'44,1"	W 036°06'39,9"	Coruripe	Própria	Própria	Própria	Própria		
280	Praia do Pontal do Coruripe, em frente ao Farol	5.10°09'40,7"	W 036°08'06,9"	Coruripe	Própria	Própria	Própria	Própria		
290	Praia de Miã de Cima, na rua da praia	5.10°12'07,3"	W 036°12'21,3"	Coruripe	Própria	Própria	Própria	Própria		
300	Praia de Miã de Baixo, Rua Manoel da Cruz	5.10°13'13,6"	W 036°12'57,2"	Coruripe	Própria	Própria	Própria	Própria		
310	Praia de Feliz Deserto, em frente à rua de acesso principal	5.10°17'57,5"	W 036°17'27,5"	Feliz Deserto	Própria	Própria	Própria	Própria		
320	Praia do Pontal do Peba, em frente à rua de acesso principal	5.10°20'40,9"	W 036°18'05,8"	Picabuçu	Própria	Própria	Própria	Própria		



RESULTADO DE ENSAIOS ANALÍTICOS/BALNEABILIDADE DAS PRAIAS DE ALAGOAS - REAB							
				Nº / Ano:	05/2011	06/2011	07/2011
COD.	PONTO DE COLETA	LAT.	LONG.	MUNICIPIO	CATEGORIA		
Praias do Litoral				Chuva no litoral nas últimas 24h?	Norte (S) Médio (S) Sul (S)	Norte (S) Médio (S) Sul (S)	Norte (S) Médio (S) Sul (S)
				Data da coleta:	1/2/11	07 e 08/02/11	14 e 16/02/11
5	Praia de Atalaia, em frente à rua principal	5 09°30'35,9"	W 085°54'22,7"	Barra de São Miguel	Própria	Própria	Própria
10	Praia da Barra de São Miguel, em frente à Rua Edson Frasinô	5 09°50'20,6"	W 085°53'20,2"	Barra de São Miguel	Própria	Própria	Própria
15	Praia do Francês/ Av. Verdes Mares, interseção com a Rua Massunim	5 09°46'15,1"	W 085°50'24,8"	Marechal Deodoro	Própria	Própria	Própria
16	Praia do Francês/Av. Verdes Mares, interseção com a Rua Arrecifes	5 09°46'17,7"	W 085°50'30,2"	Marechal Deodoro	Própria	Própria	Própria
17	Praia do Saco, em frente à rua principal	5 09°44'38,8"	W 085°49'12,9"	Marechal Deodoro	Própria	Própria	Imprópria
20	Praia do Pontal da Barra/Av. Assis Chateaubriand, ± 200m norte do DETRAN	5 09°41'49,9"	W 085°48'27,9"	Maceió	Imprópria	Imprópria	Própria
22	Praia do Pontal da Barra/Av. Assis Chateaubriand, ± 500m sul do Emissário da BRASSEM	5 09°41'20,9"	W 085°48'04,2"	Maceió	Imprópria	Imprópria	Imprópria
30	Praia do Pontal da Barra/Av. Assis Chateaubriand, ± 500m sul do Emissário da CASAL	5 09°40'37,3"	W 085°45'16,3"	Maceió	Imprópria	Imprópria	Imprópria
35	Praia do Pontal da Barra/Av. Assis Chateaubriand, ± 500m norte do Emissário da CASAL	5 09°40'24,6"	W 085°44'54,4"	Maceió	Imprópria	Imprópria	Imprópria
37	Praia da Avenida/Av. Assis Chateaubriand, interseção com a Rua Dias Cabral	5 09°40'13,9"	W 085°44'22,6"	Maceió	Imprópria	Imprópria	Imprópria
40	Praia da Avenida/Av. Assis Chateaubriand, interseção com a Rua Barão de Anadia	5 09°40'12,9"	W 085°44'08,9"	Maceió	Imprópria	Imprópria	Imprópria
51	Praia de Pajuçara/Av. Dr. Antônio Gouveia, interseção com a Rua João Carneiro	5 09°40'23,7"	W 085°42'57,3"	Maceió	Própria	Própria	Imprópria
52	Praia de Pajuçara/Av. Dr. Antônio Gouveia, interseção com a Rua Júlio Plech Filho	5 09°36'54,6"	W 085°42'31,4"	Maceió	Própria	Imprópria	Imprópria
61	Praia de Ponta Verde/Av. Silvio Carlos Viana, interseção com a Rua Profª. Hija Vasconcelos	5 09°39'52,7"	W 085°42'53,6"	Maceió	Própria	Própria	Imprópria
71	Praia de Ponta Verde/Av. Álvaro Otacilio, entre as ruas General Dr. João Saleiro Pitão e Dr. Rubens Camato	5 09°39'42,7"	W 085°42'45,7"	Maceió	Própria	Própria	Imprópria
81	Praia de Jatiúca/Av. Álvaro Otacilio, entre as Avenidas Antônio de Barros e Emp. Carlos da Silva Nogueira	5 09°38'59,6"	W 085°41'58,5"	Maceió	Imprópria	Imprópria	Imprópria
95	Praia de Cruz das Almas/ Av. Brigadeiro Eustáquio Gomes, entre as Ruas Mascarenhas de Brito e Padre Luiz Américo Galvão	5 09°38'18,6"	W 085°42'55,0"	Maceió	Imprópria	Imprópria	Imprópria
106	Praia de Cruz das Almas/ Av. Brigadeiro Eustáquio Gomes, entre as Ruas Padre Luiz Américo Galvão e Mauro Machado Costa	5 09°37'57,9"	W 085°42'41,7"	Maceió	Própria	Própria	Imprópria
116	Praia de Cruz das Almas/ Av. Brigadeiro Eustáquio Gomes, entre as Ruas Mauro Machado Costa e Sen. Ezequias da Rocha	5 09°27'36,0"	W 085°42'39,2"	Maceió	Imprópria	Imprópria	Própria
120	Praia de Jacarecica, em frente à Rua "A"	5 09°38'26,2"	W 085°45'17,0"	Maceió	Própria	Imprópria	Imprópria
125	Praia de Guaxuma, em frente à entrada principal de acesso	5 09°35'31,6"	W 085°40'04,9"	Maceió	Própria	Imprópria	Própria
130	Praia de Garça Torta, rua principal perpendicular à Rua São Pedro	5 09°35'00,2"	W 085°38'35,1"	Maceió	Própria	Própria	Imprópria
140	Praia do Mirante, em frente à rua principal de acesso	5 09°35'55,6"	W 085°38'40,6"	Maceió	Própria	Própria	Própria
145	Praia de Ipióca - Em frente à rua principal de acesso	5 09°31'52,0"	W 085°36'17,8"	Maceió	Própria	Própria	Própria
150	Praia de Paripueira, Av. Beira Mar, lado direito, ± 250m da rua principal de acesso	5 09°28'15,5"	W 085°32'56,2"	Paripueira	Própria	Própria	Própria
155	Praia de Paripueira, Av. Beira Mar, lado esquerdo, ± 900m da rua principal de acesso	5 09°28'07,6"	W 085°32'42,6"	Paripueira	Própria	Própria	Própria
160	Praia de Sonho Verde, Av. principal	5 09°27'06,5"	W 085°31'46,0"	Paripueira	Própria	Própria	Própria
161	Praia de Barra de Santo Antônio - Entrada do Loteamento Tabuba	5 09°28'24,8"	W 085°31'08,8"	Barra de Santo Antônio	Própria	Própria	Própria
162	Praia de Maré Mansa	5 09°25'27,8"	W 085°30'13,6"	Barra de Santo Antônio	Própria	Própria	Própria
163	Praia de Barra de Camaragibe, no começo da Rua Beira Mar	5 09°24'47,7"	W 085°24'58,0"	Passo de Camaragibe	Própria	Própria	Própria
164	Praia de São Miguel dos Milagres, em frente à rua principal	5 09°18'01,6"	W 085°21'54,8"	São Miguel dos Milagres	Própria	Própria	Própria
164,1	Praia de Porto da Rua, em frente à rua principal	5 09°14'28,1"	W 085°20'52,8"	São Miguel dos Milagres	Imprópria	Imprópria	Imprópria
164,1A	Rio Tatuamunha - Projeto Pióxe-Boi/Santoário	5 09°13'04,7"	W 085°29'58,7"	Porto de Pedras	Imprópria	Imprópria	Imprópria
164,2	Praia de Porto de Pedras, em frente à rua principal	5 09°09'44,6"	W 085°17'43,6"	Porto de Pedras	Própria	Própria	Própria
165	Praia de Japaratinga, em frente à Av. principal	5 09°05'39,4"	W 085°15'30,5"	Japaratinga	Própria	Própria	Própria
170	Praia de Japaratinga, em frente à Rua Amaro Calaça Wanderley	5 09°05'19,2"	W 085°15'24,2"	Japaratinga	Própria	Própria	Própria
175	Praia de Maragogi, em frente à foz do Rio Salgado	5 09°02'54,4"	W 085°14'30,8"	Maragogi	Imprópria	Imprópria	Imprópria
180	Praia de Maragogi, em frente à Escola Manoel M. Costa	5 09°02'09,6"	W 085°14'22,1"	Maragogi	Própria	Própria	Imprópria
185	Praia de Maragogi, foz do Rio Maragogi	5 09°01'35,9"	W 085°13'47,2"	Maragogi	Imprópria	Imprópria	Imprópria
190	Praia de Maragogi, Av. Beira Mar, ± 500m do início da orla	5 09°01'00,4"	W 085°13'23,5"	Maragogi	Imprópria	Própria	Própria
195	Praia de Maragogi, em frente à Praça Multieventos	5 09°00'37,3"	W 085°13'07,3"	Maragogi	Própria	Própria	Imprópria
200	Praia de Maragogi, em frente à Rua N. S. da Guia - Barra Grande	5 09°59'15,7"	W 085°12'39,2"	Maragogi	Própria	Própria	Imprópria
215	Praia de Maragogi, em frente à foz do Rio Persirunga	5 08°54'48,4"	W 085°09'13,9"	Maragogi	Imprópria	Imprópria	Imprópria
220	Praia do Gunga, no braço do mar, lado esquerdo - Roteiro	5 09°51'36,4"	W 085°04'19,1"	Roteiro	Própria	Própria	Própria
230	Praia do Gunga, em frente ao mar, lado direito - Roteiro	5 09°51'38,0"	W 085°04'16,1"	Roteiro	Própria	Própria	Própria
240	Praia de Lagoa Azeda, no começo da Rua Antenor Nunes	5 09°58'14,8"	W 085°08'46,3"	Jequiá da Praia	Própria	Própria	Própria
250	Praia de Duas Barras, na foz do Rio Jequiá	5 10°02'58,0"	W 086°02'52,5"	Jequiá da Praia	Própria	Própria	Própria
260	Praia de Duas Barras, ± a 200m da foz do Rio Jequiá	5 10°03'04,7"	W 086°02'56,0"	Jequiá da Praia	Própria	Própria	Própria
270	Praia de Lagoa do Pau, em frente à Barraca Carráspana	5 10°07'44,1"	W 086°06'33,9"	Coruripe	Própria	Própria	Própria
280	Praia do Pontal do Coruripe, em frente ao Farol	5 10°09'40,7"	W 086°08'06,9"	Coruripe	Própria	Própria	Própria
290	Praia de Mial de Gma, na rua da praia	5 10°12'02,3"	W 086°11'21,1"	Coruripe	Própria	Própria	Própria
300	Praia de Mial de Baixo, Rua Manoel da Cruz	5 10°12'13,6"	W 086°12'57,2"	Coruripe	Própria	Própria	Própria
310	Praia de Feliz Deserto, em frente à rua de acesso principal	5 10°17'57,5"	W 086°17'27,5"	Feliz Deserto	Própria	Própria	Própria
320	Praia do Pontal do Peba, em frente à rua de acesso principal	5 10°20'40,9"	W 086°18'03,6"	Piaçabuçu	Própria	Própria	Própria



RESULTADO DE ENSAIOS ANALÍTICOS/BALNEABILIDADE DAS PRAIAS DE ALAGOAS - REAB							
COD.	PONTO DE COLETA	LAT.	LONG.	MUNICÍPIO	Nº / Ano:	08/2011	09/2011
					Chuva no litoral nas últimas 24h?	Norte (S) Médio (S) Sul (S)	Norte (S) Médio (S) Sul (S)
Praias do Litoral					Data da coleta:	21 e 22/02/2011	27 e 28/02/2011
5	Praia de Atalaia, em frente à rua principal	5 09°50'39,9"	W 035°54'22,7"	Barra de São Miguel		Própria	Própria
10	Praia da Barra de São Miguel, em frente à Rua Edson Frassão	5 09°50'20,6"	W 035°53'20,2"	Barra de São Miguel		Própria	Própria
15	Praia do Francês/ Av. Verdes Mares, interseção com a Rua Massunim	5 09°48'15,3"	W 035°50'24,8"	Marechal Deodoro		Própria	Imprópria
16	Praia do Francês/Av. Verdes Mares, interseção com a Rua Arrecifes	5 09°48'17,7"	W 035°50'30,1"	Marechal Deodoro		Própria	Própria
17	Praia do Seco, em frente à rua principal	5 09°48'38,8"	W 035°49'12,9"	Marechal Deodoro		Própria	Imprópria
20	Praia do Pontal da Barra/Av. Assis Chateaubriand, ± 200m norte do DETRAN	5 09°41'49,9"	W 035°48'37,9"	Maceió		Própria	Própria
22	Praia do Pontal da Barra/Av. Assis Chateaubriand, ± 500m sul do Emissário da BRASKEM	5 09°41'20,9"	W 035°48'04,2"	Maceió		Imprópria	Imprópria
30	Praia do Pontal da Barra/Av. Assis Chateaubriand, ± 500m sul do Emissário da CASAL	5 09°40'37,8"	W 035°49'18,3"	Maceió		Imprópria	Imprópria
35	Praia do Pontal da Barra/Av. Assis Chateaubriand, ± 500m norte do Emissário da CASAL	5 09°40'24,6"	W 035°44'54,4"	Maceió		Imprópria	Imprópria
37	Praia da Avenida/Av. Assis Chateaubriand, interseção com a Rua Dias Cabral	5 09°40'13,9"	W 035°44'22,0"	Maceió		Imprópria	Imprópria
40	Praia da Avenida/Av. Assis Chateaubriand, interseção com a Rua Barão de Anadia	5 09°40'12,9"	W 035°44'08,9"	Maceió		Imprópria	Imprópria
51	Praia de Pajuçara/Av. Dr. Antônio Gouveia, interseção com a Rua João Carneiro	5 09°40'23,1"	W 035°42'57,2"	Maceió		Imprópria	Imprópria
52	Praia de Pajuçara/Av. Dr. Antônio Gouveia, interseção com a Rua Júlio Plech Filho	5 09°39'54,0"	W 035°42'31,4"	Maceió		Imprópria	Imprópria
61	Praia de Ponta Verde/Av. Sílvio Carlos Viana, interseção com a Rua Profª. Hilda Vasconcelos	5 09°39'52,7"	W 035°42'55,8"	Maceió		Imprópria	Imprópria
71	Praia de Ponta Verde/Av. Álvaro Otacílio, entre as ruas General Dr. João Saleiro Pêlo e Dr. Rubens Canato	5 09°39'42,3"	W 035°42'45,7"	Maceió		Imprópria	Imprópria
81	Praia de Jatiúca/Av. Álvaro Otacílio, entre as Avenidas Antônio de Barros e Emp. Carlos da Silva Nogueira	5 09°38'59,6"	W 035°42'58,3"	Maceió		Imprópria	Imprópria
95	Praia de Cruz das Almas/ Av. Brigadeiro Eustáquio Gomes, entre as Ruas Mascarenhas de Brito e Padre Luiz Américo Galvão	5 09°38'19,6"	W 035°41'53,0"	Maceió		Imprópria	Imprópria
106	Praia de Cruz das Almas/ Av. Brigadeiro Eustáquio Gomes, entre as Ruas Padre Luiz Américo Galvão e Mauro Machado Costa	5 09°37'57,9"	W 035°42'47,2"	Maceió		Imprópria	Imprópria
116	Praia de Cruz das Almas/ Av. Brigadeiro Eustáquio Gomes, entre as Ruas Mauro Machado Costa e Sen. Ezequias da Rocha	5 09°37'36,0"	W 035°42'39,1"	Maceió		Própria	Própria
120	Praia de Jacarecica, em frente à Rua "A"	5 09°36'26,1"	W 035°42'17,0"	Maceió		Imprópria	Imprópria
125	Praia de Guaxuma, em frente à entrada principal de acesso	5 09°36'31,8"	W 035°40'04,9"	Maceió		Própria	Própria
130	Praia de Garça Torta, rua principal perpendicular à Rua São Pedro	5 09°35'00,2"	W 035°38'25,1"	Maceió		Própria	Própria
140	Praia do Mirante, em frente à rua principal de acesso	5 09°32'55,6"	W 035°38'40,6"	Maceió		Própria	Própria
145	Praia de Ipióca - Em frente à rua principal de acesso	5 09°31'52,0"	W 035°38'17,8"	Maceió		Própria	Própria
150	Praia de Paripueira, Av. Beira Mar, lado direito, ± 250m da rua principal de acesso	5 09°28'15,5"	W 035°32'56,1"	Paripueira		Própria	Própria
155	Praia de Paripueira, Av. Beira Mar, lado esquerdo, ± 900m da rua principal de acesso	5 09°28'07,0"	W 035°32'47,8"	Paripueira		Própria	Própria
160	Praia de Sonho Verde, Av. principal	5 09°27'06,5"	W 035°31'46,0"	Paripueira		Própria	Própria
161	Praia de Barra de Santo Antônio - Entrada do Loteamento Tabuba	5 09°26'24,8"	W 035°31'06,8"	Barra de Santo Antônio		Própria	Própria
162	Praia de Maré Mansa	5 09°25'27,6"	W 035°30'15,6"	Barra de Santo Antônio		Própria	Própria
163	Praia de Barra de Camaragibe, no começo da Rua Beira Mar	5 09°24'47,7"	W 035°24'56,0"	Passo de Camaragibe		Própria	Própria
164	Praia de São Miguel dos Milagres, em frente à rua principal	5 09°18'01,6"	W 035°27'54,8"	São Miguel dos Milagres		Própria	Própria
164,1	Praia de Porto da Rua, em frente à rua principal	5 09°14'38,1"	W 035°20'52,8"	São Miguel dos Milagres		Própria	Própria
164,1A	Rio Tatuamunha - Projeto Peixe-Boi/Santoário	5 09°12'04,7"	W 035°19'58,7"	Porto de Pedras		Imprópria	Imprópria
164,2	Praia de Porto de Pedras, em frente à rua principal	5 09°09'44,6"	W 035°17'40,6"	Porto de Pedras		Própria	Própria
165	Praia de Japaratinga, em frente à Av. principal	5 09°05'39,4"	W 035°13'30,3"	Japaratinga		Imprópria	Própria
170	Praia de Japaratinga, em frente à Rua Amaro Calça Wanderley	5 09°05'19,2"	W 035°13'24,2"	Japaratinga		Própria	Própria
175	Praia de Maragogi, em frente à Foz do Rio Salgado	5 09°03'54,4"	W 035°14'30,8"	Maragogi		Imprópria	Imprópria
180	Praia de Maragogi, em frente à Escola Manoel M. Costa	5 09°03'09,6"	W 035°14'25,1"	Maragogi		Imprópria	Imprópria
185	Praia de Maragogi, foz do Rio Maragogi	5 09°01'35,9"	W 035°13'47,2"	Maragogi		Imprópria	Imprópria
190	Praia de Maragogi, Av. Beira Mar, ± 500m do início da orla	5 09°01'02,4"	W 035°13'23,3"	Maragogi		Imprópria	Própria
195	Praia de Maragogi, em frente à Praça Multieventos	5 09°00'37,3"	W 035°13'07,3"	Maragogi		Imprópria	Imprópria
200	Praia de Maragogi, em frente à Rua N. S. da Guia - Barra Grande	5 08°59'25,7"	W 035°12'36,1"	Maragogi		Imprópria	Imprópria
215	Praia de Maragogi, em frente à foz do Rio Persinunga	5 08°54'48,4"	W 035°09'13,9"	Maragogi		Imprópria	Imprópria
220	Praia do Gunga, no braço do mar, lado esquerdo - Roteiro	5 08°51'36,4"	W 035°54'19,1"	Roteiro		Própria	Própria
230	Praia do Gunga, em frente ao mar, lado direito - Roteiro	5 08°51'38,0"	W 035°54'16,1"	Roteiro		Própria	Própria
240	Praia de Lagoa Azeda, no começo da Rua Antenor Nunes	5 08°58'14,8"	W 035°58'46,3"	Jequiá da Praia		Própria	Imprópria
250	Praia de Duas Barras, na foz do Rio Jequiá	5 10°02'58,0"	W 036°02'52,2"	Jequiá da Praia		Imprópria	Própria
260	Praia de Duas Barras, ± a 200m da foz do Rio Jequiá	5 10°03'04,7"	W 036°02'56,0"	Jequiá da Praia		Própria	Própria
270	Praia de Lagoa do Pau, em frente à Barraca Carraspana	5 10°07'44,1"	W 036°06'35,9"	Coruripe		Própria	Própria
280	Praia do Pontal do Coruripe, em frente ao Farol	5 10°08'40,7"	W 036°08'06,9"	Coruripe		Própria	Própria
290	Praia de Miaí de Cima, na rua da praia	5 10°12'07,3"	W 036°11'21,1"	Coruripe		Própria	Própria
300	Praia de Miaí de Baixo, Rua Manoel da Cruz	5 10°15'13,6"	W 036°12'57,2"	Coruripe		Própria	Própria
310	Praia de Feliz Deserto, em frente à rua de acesso principal	5 10°17'57,5"	W 036°17'27,5"	Feliz Deserto		Própria	Própria
320	Praia do Pontal do Peba, em frente à rua de acesso principal	5 10°20'40,9"	W 036°18'03,6"	Piaçabuçu		Própria	Própria



RESULTADO DE ENSAIOS ANALÍTICOS/BALNEABILIDADE DAS PRAIAS DE ALAGOAS - REAB									
						Nº / Ano	10/2011	11/2011	12/2011
COD.	PONTO DE COLETA	LAT.	LONG.	MUNICÍPIO	CATEGORIA				
Praias do Litoral									
Chuva no litoral nas últimas 24h?						Norte (N) Médio (N) Sul (S)	Norte (N) Médio (N) Sul (S)	Norte (N) Médio (N) Sul (S)	
Data da coleta:						14 e 15/03/11	21 e 22/03/11	28 e 29/03/11	
5	Praia de Atalaia, em frente à rua principal	S 09°50'59,9"	W 035°54'22,7"	Barra de São Miguel	Própria	Imprópria	Imprópria		
10	Praia da Barra de São Miguel, em frente à Rua Edson Frasão	S 09°50'20,6"	W 035°52'20,2"	Barra de São Miguel	Própria	Própria	Própria		
15	Praia do Francês/ Av. Verdes Mares, interseção com a Rua Massunim	S 09°46'13,3"	W 035°50'24,8"	Marechal Deodoro	Própria	Própria	Imprópria		
16	Praia do Francês/Av. Verdes Mares, interseção com a Rua Arrecifes	S 09°46'17,7"	W 035°50'20,2"	Marechal Deodoro	Própria	Própria	Própria		
17	Praia do Saco, em frente à rua principal	S 09°44'58,8"	W 035°49'12,9"	Marechal Deodoro	Imprópria	Própria	Própria		
20	Praia do Pontal da Barra/Av. Assis Chateaubriand, ± 200m norte do DETRAN	S 09°41'49,9"	W 035°46'37,9"	Maceió	Própria	Própria	Imprópria		
22	Praia do Pontal da Barra/Av. Assis Chateaubriand, ± 500m sul do Emissário da BRASKEM	S 09°41'20,9"	W 035°46'04,2"	Maceió	Imprópria	Imprópria	Imprópria		
30	Praia do Pontal da Barra/Av. Assis Chateaubriand, ± 500m sul do Emissário da CASAL	S 09°40'37,3"	W 035°45'18,3"	Maceió	Imprópria	Imprópria	Própria		
35	Praia do Pontal da Barra/Av. Assis Chateaubriand, ± 500m norte do Emissário da CASAL	S 09°40'24,6"	W 035°44'54,4"	Maceió	Imprópria	Imprópria	Própria		
37	Praia da Avenida/Av. Assis Chateaubriand, interseção com a Rua Dias Cabral	S 09°40'11,9"	W 035°44'22,0"	Maceió	Imprópria	Imprópria	Imprópria		
40	Praia da Avenida/Av. Assis Chateaubriand, interseção com a Rua Barão de Anadia	S 09°40'12,9"	W 035°44'08,9"	Maceió	Imprópria	Imprópria	Imprópria		
51	Praia de Pajuçara/Av. Dr. Antônio Gouveia, interseção com a Rua João Carneiro	S 09°40'21,1"	W 035°42'57,3"	Maceió	Imprópria	Imprópria	Imprópria		
52	Praia de Pajuçara/Av. Dr. Antônio Gouveia, interseção com a Rua Júlio Plech Filho	S 09°36'54,0"	W 035°42'31,4"	Maceió	Imprópria	Imprópria	Imprópria		
63	Praia de Ponta Verde/Av. Sílvio Carlos Viana, interseção com a Rua Profª. Hígia Vasconcelos	S 09°39'51,7"	W 035°41'53,6"	Maceió	Imprópria	Própria	Imprópria		
71	Praia de Ponta Verde/Av. Álvaro Otacílio, entre as ruas General Dr. João Salgueiro Pittão e Dr. Rubens Canuto	S 09°39'42,3"	W 035°41'45,7"	Maceió	Imprópria	Imprópria	Imprópria		
81	Praia de Jatiúca/Av. Álvaro Otacílio, entre as Avenidas Antônio de Barros e Emp. Carlos da Silva Nogueira	S 09°38'59,6"	W 035°41'58,5"	Maceió	Imprópria	Imprópria	Imprópria		
95	Praia de Cruz das Almas/ Av. Brigadeiro Custódio Gomes, entre as Ruas Mascarenhas de Brito e Padre Luiz Américo Galvão	S 09°38'13,6"	W 035°41'53,0"	Maceió	Imprópria	Imprópria	Imprópria		
106	Praia de Cruz das Almas/ Av. Brigadeiro Custódio Gomes, entre as Ruas Padre Luiz Américo Galvão e Mauro Machado Costa	S 09°37'57,3"	W 035°41'47,7"	Maceió	Imprópria	Imprópria	Imprópria		
116	Praia de Cruz das Almas/ Av. Brigadeiro Custódio Gomes, entre as Ruas Mauro Machado Costa e Sen. Ezequias da Rocha	S 09°37'36,0"	W 035°41'39,3"	Maceió	Própria	Própria	Imprópria		
120	Praia de Jacarecica, em frente à Rua "A"	S 09°36'26,2"	W 035°41'17,0"	Maceió	Própria	Própria	Imprópria		
125	Praia de Guaxuma, em frente à entrada principal de acesso	S 09°35'31,8"	W 035°40'04,9"	Maceió	Própria	Própria	Imprópria		
130	Praia de Garça Torta, rua principal perpendicular à Rua São Pedro	S 09°35'00,2"	W 035°36'35,1"	Maceió	Própria	Própria	Imprópria		
140	Praia do Mirante, em frente à rua principal de acesso	S 09°33'53,6"	W 035°38'42,6"	Maceió	Própria	Própria	Imprópria		
145	Praia de Ipióca - Em frente à rua principal de acesso	S 09°31'52,0"	W 035°36'17,8"	Maceió	Própria	Própria	Imprópria		
150	Praia de Paripueira, Av. Beira Mar, lado direito, ± 250m da rua principal de acesso	S 09°28'13,5"	W 035°32'56,3"	Paripueira	Própria	Própria	Imprópria		
155	Praia de Paripueira, Av. Beira Mar, lado esquerdo, ± 900m da rua principal de acesso	S 09°28'07,0"	W 035°32'47,8"	Paripueira	Própria	Própria	Imprópria		
160	Praia de Sonho Verde, Av. principal	S 09°27'06,5"	W 035°31'46,0"	Paripueira	Própria	Própria	Imprópria		
162	Praia de Barra de Santo Antônio - Entrada do Loteamento Tabuba	S 09°26'24,8"	W 035°31'06,8"	Barra de Santo Antônio	Própria	Própria	Imprópria		
162	Praia de Maré Mansa	S 09°25'27,8"	W 035°30'13,6"	Barra de Santo Antônio	Própria	Própria	Imprópria		
163	Praia de Barra de Camaragibe, no começo da Rua Beira Mar	S 09°18'47,7"	W 035°24'56,0"	Passo de Camaragibe	Própria	Própria	Imprópria		
164	Praia de São Miguel dos Milagres, em frente à rua principal	S 09°10'01,6"	W 035°21'54,8"	São Miguel dos Milagres	Própria	Própria	Imprópria		
164.1	Praia de Porto da Rua, em frente à rua principal	S 09°14'38,1"	W 035°20'52,8"	São Miguel dos Milagres	Própria	Própria	Própria		
164.1A	Rio Tatuamunha - Projeto Peixe-Boi/Santoário	S 09°13'04,7"	W 035°19'58,7"	Porto de Pedras	Imprópria	Imprópria	Imprópria		
164.2	Praia de Porto de Pedras, em frente à rua principal	S 09°09'44,6"	W 035°17'43,6"	Porto de Pedras	Própria	Própria	Própria		
165	Praia de Japaratinga, em frente à Av. principal	S 09°05'39,4"	W 035°15'30,5"	Japaratinga	Própria	Própria	Imprópria		
170	Praia de Japaratinga, em frente à Rua Amaro Calaça Wanderley	S 09°05'19,2"	W 035°15'24,2"	Japaratinga	Própria	Própria	Imprópria		
175	Praia de Maragogi, em frente à foz do Rio Salgado	S 09°03'54,4"	W 035°14'30,8"	Maragogi	Imprópria	Imprópria	Imprópria		
180	Praia de Maragogi, em frente à Escola Manoel M. Costa	S 09°03'09,6"	W 035°14'23,1"	Maragogi	Imprópria	Própria	Imprópria		
185	Praia de Maragogi, foz do Rio Maragogi	S 09°01'35,9"	W 035°13'47,2"	Maragogi	Imprópria	Imprópria	Imprópria		
190	Praia de Maragogi, Av. Beira Mar, ± 500m do início da orla	S 09°01'02,4"	W 035°13'23,5"	Maragogi	Própria	Própria	Imprópria		
195	Praia de Maragogi, em frente à Praça Multieventos	S 09°00'37,3"	W 035°13'07,3"	Maragogi	Imprópria	Imprópria	Imprópria		
200	Praia de Maragogi, em frente à Rua N. S. da Guia - Barra Grande	S 08°59'15,7"	W 035°11'56,1"	Maragogi	Imprópria	Imprópria	Própria		
215	Praia de Maragogi, em frente à foz do Rio Persinunga	S 08°54'48,4"	W 035°09'13,9"	Maragogi	Imprópria	Imprópria	Imprópria		
220	Praia do Gunga, no braço do mar, lado esquerdo - Roteiro	S 09°51'36,4"	W 035°54'19,1"	Roteiro	Própria	Própria	Própria		
230	Praia do Gunga, em frente ao mar, lado direito - Roteiro	S 09°51'38,0"	W 035°54'18,1"	Roteiro	Própria	Própria	Própria		
240	Praia de Lagoa Azeda, no começo da Rua Antenor Nunes	S 09°58'14,8"	W 035°58'46,3"	Jequiá de Praia	Imprópria	Imprópria	Própria		
250	Praia de Duas Barras, na foz do Rio Jequiá	S 09°02'58,0"	W 036°01'52,1"	Jequiá de Praia	Própria	Própria	Própria		
260	Praia de Duas Barras, ± a 200m da foz do Rio Jequiá	S 09°03'04,7"	W 036°01'56,0"	Jequiá de Praia	Própria	Própria	Própria		
270	Praia de Lagoa do Pau, em frente à Barraca Carraspana	S 09°07'44,1"	W 036°06'33,9"	Coruripe	Própria	Própria	Imprópria		
280	Praia do Pontal do Coruripe, em frente ao Farol	S 09°09'40,7"	W 036°08'06,9"	Coruripe	Própria	Própria	Própria		
290	Praia de Mial de Cima, na rua da praia	S 09°12'07,3"	W 036°11'21,1"	Coruripe	Própria	Própria	Própria		
300	Praia de Mial de Baixo, Rua Manoel da Cruz	S 09°13'11,6"	W 036°12'57,2"	Coruripe	Própria	Própria	Própria		
310	Praia de Feliz Deserto, em frente à rua de acesso principal	S 09°17'57,5"	W 036°17'27,9"	Feliz Deserto	Própria	Própria	Imprópria		
320	Praia do Pontal do Peba, em frente à rua de acesso principal	S 09°20'40,9"	W 036°18'03,8"	Piaçabuçu	Própria	Própria	Própria		



RESULTADO DE ENSAIOS ANALÍTICOS/BALNEABILIDADE DAS PRAIAS DE ALAGOAS - REAB								
				Nº / Ano:	13/2011	14/2011	15/2011	16/2011
COD.	PONTO DE COLETA	LAT.	LONG.	MUNICÍPIO	CATEGORIA			
Praias do Litoral								
Chuva no litoral nas últimas 24h?					Norte (N) Médio (N) Sul (S)	Norte (S) Médio (S) Sul (S)	Norte (S) Médio (S) Sul (S)	Norte (S) Médio (S) Sul (S)
Data da coleta:					05 e 06/04/2011	11 e 12/04/2011	17 e 18/04/2011	25 e 26/04/2011
5	Praia de Atalaia, em frente à rua principal	S 09°50'39,9"	W 035°54'22,7"	Barra de São Miguel	Própria	Própria	Própria	Própria
10	Praia da Barra de São Miguel, em frente à Rua Edson Frascão	S 09°50'20,6"	W 035°53'20,2"	Barra de São Miguel	Própria	Própria	Própria	Própria
15	Praia do Francês/ Av. Verdes Mares, interseção com a Rua Massunim	S 09°46'35,2"	W 035°50'24,8"	Marechal Deodoro	Própria	Própria	Própria	Própria
16	Praia do Francês/Av. Verdes Mares, interseção com a Rua Arrocifes	S 09°46'17,7"	W 035°50'30,2"	Marechal Deodoro	Própria	Própria	Própria	Própria
17	Praia do Saco, em frente à rua principal	S 09°44'38,8"	W 035°49'32,9"	Marechal Deodoro	Própria	Própria	Própria	Própria
20	Praia do Pontal da Barra/Av. Assis Chateaubriand, ± 200m norte do DETRAN	S 09°41'49,9"	W 035°46'37,9"	Maceió	Imprópria	Própria	Própria	Própria
22	Praia do Pontal da Barra/Av. Assis Chateaubriand, ± 500m sul do Emissário da BRASGEM	S 09°41'20,9"	W 035°46'04,2"	Maceió	Imprópria	Imprópria	Imprópria	Imprópria
30	Praia do Pontal da Barra/Av. Assis Chateaubriand, ± 500m sul do Emissário da CASAL	S 09°40'37,3"	W 035°45'36,5"	Maceió	Própria	Própria	Própria	Própria
35	Praia do Pontal da Barra/Av. Assis Chateaubriand, ± 500m norte do Emissário da CASAL	S 09°40'24,6"	W 035°44'54,6"	Maceió	Própria	Imprópria	Própria	Própria
37	Praia da Avenida/Av. Assis Chateaubriand, interseção com a Rua Dias Cabral	S 09°40'13,9"	W 035°44'22,0"	Maceió	Imprópria	Imprópria	Imprópria	Imprópria
40	Praia da Avenida/Av. Assis Chateaubriand, interseção com a Rua Barão de Anadia	S 09°40'32,9"	W 035°44'08,9"	Maceió	Imprópria	Imprópria	Imprópria	Imprópria
51	Praia de Pajuçara/Av. Dr. Antônio Gouveia, interseção com a Rua João Carneiro	S 09°40'23,1"	W 035°42'57,5"	Maceió	Imprópria	Imprópria	Imprópria	Imprópria
52	Praia de Pajuçara/Av. Dr. Antônio Gouveia, interseção com a Rua Júlio Flech Filho	S 09°36'34,0"	W 035°42'31,4"	Maceió	Imprópria	Imprópria	Imprópria	Imprópria
61	Praia de Ponta Verde/Av. Silvio Carlos Viana, interseção com a Rua Profª. Hígia Vasconcelos	S 09°39'52,7"	W 035°41'53,6"	Maceió	Imprópria	Própria	Própria	Imprópria
71	Praia de Ponta Verde/Av. Álvaro Otacílio, entre as ruas General Dr. João Salero Pittó e Dr. Rubens Canuto	S 09°39'42,3"	W 035°41'45,7"	Maceió	Imprópria	Imprópria	Imprópria	Imprópria
81	Praia de Taboão/Av. Álvaro Otacílio, entre as Avenidas Antônio de Barros e Imp. Carlos da Silva Nogueira	S 09°38'59,6"	W 035°41'58,5"	Maceió	Imprópria	Imprópria	Imprópria	Imprópria
95	Praia de Cruz das Almas/ Av. Brigadiero Eustáquio Gomes, entre as Ruas Macac - enhas de Brito e Padre Luiz Américo Galvão	S 09°38'29,6"	W 035°41'53,0"	Maceió	Própria	Imprópria	Imprópria	Imprópria
106	Praia de Cruz das Almas/ Av. Brigadiero Eustáquio Gomes, entre as Ruas Padre Luiz Américo Galvão e Mauro Machado Costa	S 09°37'57,9"	W 035°41'47,7"	Maceió	Própria	Imprópria	Imprópria	Imprópria
116	Praia de Cruz das Almas/ Av. Brigadiero Eustáquio Gomes, entre as Ruas Mauro Machado Costa e Sen. Ezequias da Rocha	S 09°37'36,0"	W 035°41'39,3"	Maceió	Própria	Imprópria	Imprópria	Imprópria
120	Praia de Jacaredica, em frente à Rua "A"	S 09°36'26,1"	W 035°41'17,0"	Maceió	Própria	Imprópria	Imprópria	Imprópria
125	Praia de Guaxumã, em frente à entrada principal de acesso	S 09°35'31,8"	W 035°40'04,9"	Maceió	Própria	Imprópria	Imprópria	Imprópria
130	Praia de Garça Torta, rua principal perpendicular à Rua São Pedro	S 09°35'00,2"	W 035°38'35,1"	Maceió	Própria	Própria	Imprópria	Imprópria
140	Praia do Mirante, em frente à rua principal de acesso	S 09°33'55,6"	W 035°38'42,6"	Maceió	Própria	Própria	Própria	Própria
145	Praia de Ipióca - Em frente à rua principal de acesso	S 09°31'52,0"	W 035°38'17,8"	Maceió	Própria	Imprópria	Imprópria	Imprópria
150	Praia de Paripueira, Av. Beira Mar, lado direito, ± 250m da rua principal de acesso	S 09°28'35,5"	W 035°32'56,5"	Paripueira	Própria	Imprópria	Imprópria	Imprópria
155	Praia de Paripueira, Av. Beira Mar, lado esquerdo, ± 500m da rua principal de acesso	S 09°28'07,0"	W 035°32'47,8"	Paripueira	Própria	Imprópria	Imprópria	Imprópria
160	Praia de Sonho Verde, Av. principal	S 09°27'06,5"	W 035°31'46,0"	Paripueira	Própria	Própria	Própria	Própria
161	Praia de Barra de Santo Antônio - Entrada do Loteamento Tabuba	S 09°26'24,8"	W 035°31'06,8"	Barra de Santo Antônio	Própria	Própria	Própria	Própria
162	Praia de Maré Mansa	S 09°25'27,8"	W 035°30'33,6"	Barra de Santo Antônio	Própria	Imprópria	Imprópria	Imprópria
163	Praia de Barra de Camaragibe, no começo da Rua Beira Mar	S 09°18'47,7"	W 035°24'58,0"	Faz de Camaragibe	Própria	Imprópria	Imprópria	Imprópria
164	Praia de São Miguel dos Milagres, em frente à rua principal	S 09°16'01,6"	W 035°23'54,8"	São Miguel dos Milagres	Própria	Imprópria	Imprópria	Imprópria
164.1	Praia de Porto da Rua, em frente à rua principal	S 09°14'38,1"	W 035°20'52,8"	São Miguel dos Milagres	Própria	Imprópria	Imprópria	Imprópria
164.1A	Rio Tatuamunha - Projeto Peixe-Boi/Santoário	S 09°13'04,7"	W 035°19'58,7"	Porto de Pedras	Imprópria	Imprópria	Imprópria	Imprópria
164.2	Praia de Porto de Pedras, em frente à rua principal	S 09°09'44,6"	W 035°17'43,6"	Porto de Pedras	Própria	Imprópria	Imprópria	Imprópria
165	Praia de Japaratinga, em frente à Av. principal	S 09°05'39,4"	W 035°15'30,5"	Japaratinga	Própria	Imprópria	Imprópria	Imprópria
170	Praia de Japaratinga, em frente à Rua Amaro Calça Wanderley	S 09°05'39,2"	W 035°15'24,2"	Japaratinga	Própria	Imprópria	Imprópria	Imprópria
175	Praia de Maragogi, em frente à foz do Rio Salgado	S 09°03'54,4"	W 035°14'30,8"	Maragogi	Imprópria	Imprópria	Imprópria	Imprópria
180	Praia de Maragogi, em frente à Escola Manoel M. Costa	S 09°03'09,6"	W 035°14'23,1"	Maragogi	Própria	Própria	Própria	Própria
185	Praia de Maragogi, foz do Rio Maragogi	S 09°01'35,9"	W 035°13'47,2"	Maragogi	Imprópria	Imprópria	Imprópria	Imprópria
190	Praia de Maragogi, Av. Beira Mar, ± 500m do início da orla	S 09°01'02,4"	W 035°13'23,5"	Maragogi	Própria	Imprópria	Imprópria	Imprópria
195	Praia de Maragogi, em frente à Praça Multieventos	S 09°00'37,3"	W 035°13'07,5"	Maragogi	Própria	Imprópria	Imprópria	Imprópria
200	Praia de Maragogi, em frente à Rua N. S. da Guia - Barra Grande	S 08°59'25,7"	W 035°12'36,1"	Maragogi	Própria	Própria	Própria	Imprópria
215	Praia de Maragogi, em frente à foz do Rio Persinunga	S 08°54'48,4"	W 035°09'13,9"	Maragogi	Imprópria	Imprópria	Imprópria	Imprópria
220	Praia do Gunga, no braço do mar, lado esquerdo - Roteiro	S 09°51'36,4"	W 035°54'29,1"	Roteiro	Própria	Própria	Própria	Própria
230	Praia do Gunga, em frente ao mar, lado direito - Roteiro	S 09°51'38,0"	W 035°54'38,1"	Roteiro	Própria	Própria	Própria	Própria
240	Praia de Lagoa Azeda, no começo da Rua Antenor Nunes	S 09°58'34,8"	W 035°58'46,3"	Jequiá da Praia	Própria	Própria	Própria	Própria
250	Praia de Duas Barras, na foz do Rio Jequiá	S 10°02'58,0"	W 036°00'52,2"	Jequiá da Praia	Própria	Própria	Própria	Própria
260	Praia de Duas Barras, ± a 200m da foz do Rio Jequiá	S 10°03'04,7"	W 036°00'56,0"	Jequiá da Praia	Própria	Própria	Própria	Própria
270	Praia de Lagoa do Pau, em frente à Barraca Carraspana	S 10°02'44,1"	W 036°06'33,9"	Coruripe	Própria	Própria	Própria	Própria
280	Praia do Pontal do Coruripe, em frente ao Farol	S 10°02'40,7"	W 036°06'06,9"	Coruripe	Própria	Própria	Própria	Própria
290	Praia de Miai de Cima, na rua da praia	S 10°12'07,2"	W 036°11'21,1"	Coruripe	Própria	Própria	Própria	Própria
300	Praia de Miai de Baixo, Rua Manoel da Cruz	S 10°13'33,6"	W 036°12'57,2"	Coruripe	Própria	Própria	Própria	Própria
310	Praia de Feliz Deserto, em frente à rua de acesso principal	S 10°17'57,5"	W 036°17'27,5"	Feliz Deserto	Imprópria	Própria	Própria	Própria
320	Praia do Pontal do Peba, em frente à rua de acesso principal	S 10°20'40,9"	W 036°28'03,6"	Plaçabuçu	Própria	Própria	Própria	Própria



RESULTADO DE ENSAIOS ANALÍTICOS/BALNEABILIDADE DAS PRAIAS DE ALAGOAS - REAB								
COD.	PONTO DE COLETA	LAT.	LONG.	MUNICÍPIO	Nº / Ano:	17/2011	18/2011	19/2011
					CATEGORIA			
					Chuva no litoral nas últimas 24h?	Norte (S) Médio (S) Sul (S)	Norte (S) Médio (S) Sul (S)	Norte (S) Médio (S) Sul (S)
					Data da coleta:	02 e 03/05/2011	09 e 10/05/2011	17 e 18/05/2011
	Praias do Litoral							
5	Praia de Atalaia, em frente à rua principal	5 09°50'39,9"	W 035°54'22,7"	Barra de São Miguel	Própria	Imprópria	Própria	
05	Praia da Barra de São Miguel, em frente à Rua Edson Fração	5 09°50'20,6"	W 035°53'20,2"	Barra de São Miguel	Própria	Própria	Própria	
09	Praia do Francês/ Av. Verdes Mares, interseção com a Rua Massunim	5 09°46'15,1"	W 035°56'24,6"	Marechal Deodoro	Própria	Própria	Própria	
16	Praia do Francês/Av. Verdes Mares, interseção com a Rua Arrecifes	5 09°46'17,7"	W 035°50'30,2"	Marechal Deodoro	Própria	Própria	Própria	
17	Praia do Saco, em frente à rua principal	5 09°44'38,6"	W 035°49'12,9"	Marechal Deodoro	Própria	Própria	Própria	
20	Praia do Pontal da Barra/Av. Assis Chateaubriand, ± 200m norte do DETRAN	5 09°41'49,9"	W 035°46'37,9"	Maceió	Própria	Própria	Própria	
22	Praia do Pontal da Barra/Av. Assis Chateaubriand, ± 500m sul do Emissário da BRASKEM	5 09°41'20,9"	W 035°46'04,2"	Maceió	Própria	Imprópria	Própria	
30	Praia do Pontal da Barra/Av. Assis Chateaubriand, ± 500m sul do Emissário da CASAL	5 09°40'37,2"	W 035°45'16,3"	Maceió	Própria	Própria	Própria	
35	Praia do Pontal da Barra/Av. Assis Chateaubriand, ± 500m norte do Emissário da CASAL	5 09°40'24,6"	W 035°44'54,4"	Maceió	Própria	Própria	Própria	
37	Praia da Avenida/Av. Assis Chateaubriand, interseção com a Rua Dias Cezar	5 09°40'13,9"	W 035°44'22,0"	Maceió	Imprópria	Própria	Própria	
40	Praia da Avenida/Av. Assis Chateaubriand, interseção com a Rua Barão de Anadia	5 09°40'12,9"	W 035°46'08,9"	Maceió	Imprópria	Imprópria	Imprópria	
51	Praia de Pajuçara/Av. Dr. Antônio Gouveia, interseção com a Rua João Carneiro	5 09°40'23,1"	W 035°42'37,2"	Maceió	Imprópria	Imprópria	Imprópria	
52	Praia de Pajuçara/Av. Dr. Antônio Gouveia, interseção com a Rua Júlio Flech Filho	5 09°39'54,0"	W 035°42'31,4"	Maceió	Imprópria	Imprópria	Imprópria	
61	Praia de Ponta Verde/Av. Sílvio Carlos Viana, interseção com a Rua Profª. Hilda Vasconcelos	5 09°39'52,7"	W 035°41'53,6"	Maceió	Própria	Imprópria	Imprópria	
71	Praia de Ponta Verde/Av. Álvaro Otacílio, entre as ruas General Dr. João Saleiro Brito e Dr. Rubens Carneiro	5 09°39'42,3"	W 035°41'45,7"	Maceió	Imprópria	Imprópria	Imprópria	
81	Praia de Jatiúca/Av. Álvaro Otacílio, entre as Avenidas Antônio de Barros e Emp. Carlos da Silva Nogueira	5 09°38'59,6"	W 035°41'58,5"	Maceió	Imprópria	Imprópria	Imprópria	
95	Praia de Cruz das Almas/ Av. Brigadeiro Eustáquio Gomes, entre as Ruas Mascarenhas de Brito e Padre Luiz Américo Galvão	5 09°38'19,6"	W 035°41'53,0"	Maceió	Imprópria	Imprópria	Imprópria	
106	Praia de Cruz das Almas/ Av. Brigadeiro Eustáquio Gomes, entre as Ruas Padre Luiz Américo Galvão e Mauro Machado Costa	5 09°37'57,9"	W 035°41'47,7"	Maceió	Imprópria	Imprópria	Imprópria	
116	Praia de Cruz das Almas/ Av. Brigadeiro Eustáquio Gomes, entre as Ruas Mauro Machado Costa e Sen. Ezequias da Rocha	5 09°37'36,0"	W 035°41'39,3"	Maceió	Imprópria	Imprópria	Imprópria	
120	Praia de Jacaredica, em frente à Rua "A"	5 09°36'26,1"	W 035°41'17,0"	Maceió	Imprópria	Imprópria	Imprópria	
125	Praia de Guaxuma, em frente à entrada principal de acesso	5 09°35'31,8"	W 035°40'04,9"	Maceió	Imprópria	Imprópria	Própria	
130	Praia de Garça Torta, rua principal perpendicular à Rua São Pedro	5 09°35'00,2"	W 035°36'35,1"	Maceió	Imprópria	Imprópria	Imprópria	
140	Praia do Mirante, em frente à rua principal de acesso	5 09°33'55,6"	W 035°38'42,6"	Maceió	Própria	-	Própria	
145	Praia de Ipióca - Em frente à rua principal de acesso	5 09°31'52,0"	W 035°36'17,8"	Maceió	Própria	-	Própria	
150	Praia de Paripueira, Av. Beira Mar, lado direito, ± 250m da rua principal de acesso	5 09°28'35,5"	W 035°32'56,2"	Paripueira	Imprópria	Imprópria	Imprópria	
155	Praia de Paripueira, Av. Beira Mar, lado esquerdo, ± 900m da rua principal de acesso	5 09°28'07,6"	W 035°32'47,6"	Paripueira	Imprópria	Imprópria	Própria	
160	Praia de Sonho Verde, Av. principal	5 09°27'06,5"	W 035°31'46,0"	Paripueira	Própria	-	Própria	
161	Praia de Barra de Santo Antônio - Entrada do Loteamento Tabuba	5 09°26'24,6"	W 035°31'06,6"	Barra de Santo Antônio	Própria	-	Própria	
162	Praia de Maré Mansa	5 09°25'27,8"	W 035°30'13,6"	Barra de Santo Antônio	Própria	-	Própria	
163	Praia de Barra de Camaragibe, no começo da Rua Beira Mar	5 09°24'47,7"	W 035°24'56,0"	Passo de Camaragibe	Imprópria	Imprópria	Própria	
164	Praia de São Miguel dos Milagres, em frente à rua principal	5 09°24'01,6"	W 035°21'54,6"	São Miguel dos Milagres	Própria	-	Própria	
164.1	Praia de Porto da Rua, em frente à rua principal	5 09°14'38,1"	W 035°26'52,6"	São Miguel dos Milagres	Própria	-	Própria	
164.1A	Rio Tatuamunha - Projeto Peixe-Boi/Santoário	5 09°13'04,7"	W 035°19'58,7"	Porto de Pedras	Imprópria	Imprópria	Imprópria	
164.2	Praia de Porto de Pedras, em frente à rua principal	5 09°09'44,6"	W 035°17'43,6"	Porto de Pedras	Imprópria	Imprópria	Própria	
165	Praia de Japaratinga, em frente à Av. principal	5 09°05'39,4"	W 035°15'30,5"	Japaratinga	Imprópria	Imprópria	Própria	
170	Praia de Japaratinga, em frente à Rua Amaro Calaça Wanderley	5 09°05'19,2"	W 035°15'24,2"	Japaratinga	Imprópria	Imprópria	Própria	
175	Praia de Maragogi, em frente à foz do Rio Salgado	5 09°03'54,4"	W 035°14'30,6"	Maragogi	Imprópria	Imprópria	Imprópria	
180	Praia de Maragogi, em frente à Escola Manoel M. Costa	5 09°03'09,6"	W 035°14'23,1"	Maragogi	Própria	-	Própria	
185	Praia de Maragogi, foz do Rio Maragogi	5 09°01'35,9"	W 035°13'47,2"	Maragogi	Imprópria	Imprópria	Imprópria	
190	Praia de Maragogi, Av. Beira Mar, ± 500m do início da orla	5 09°01'02,4"	W 035°13'23,5"	Maragogi	Imprópria	Imprópria	Própria	
195	Praia de Maragogi, em frente à Praça Multieventos	5 09°00'37,3"	W 035°13'07,3"	Maragogi	Imprópria	Imprópria	Própria	
200	Praia de Maragogi, em frente à Rua N. S. da Guia - Barra Grande	5 08°59'35,7"	W 035°11'36,1"	Maragogi	Própria	-	Própria	
215	Praia de Maragogi, em frente à foz do Rio Persimunga	5 08°54'48,4"	W 035°09'13,9"	Maragogi	Imprópria	Imprópria	Imprópria	
220	Praia do Gunga, no braço do mar, lado esquerdo - Roteiro	5 09°51'36,4"	W 035°54'19,1"	Roteiro	Própria	Própria	Própria	
230	Praia do Gunga, em frente ao mar, lado direito - Roteiro	5 09°51'38,0"	W 035°54'16,1"	Roteiro	Própria	Própria	Própria	
240	Praia de Lagoa Azeda, no começo da Rua Antenor Nunes	5 09°56'14,6"	W 035°56'46,3"	Jequiá de Praia	Própria	Própria	Própria	
250	Praia de Duas Barras, na foz do Rio Jequiá	5 10°02'58,0"	W 036°01'52,3"	Jequiá de Praia	Própria	Própria	Própria	
260	Praia de Duas Barras, ± a 200m da foz do Rio Jequiá	5 10°03'04,7"	W 036°01'56,0"	Jequiá de Praia	Própria	Própria	Própria	
270	Praia de Lagoa do Pau, em frente à Barraca Carraspana	5 10°07'44,1"	W 036°06'33,9"	Coruripe	Própria	Própria	Própria	
280	Praia do Pontal do Coruripe, em frente ao Farol	5 10°09'40,7"	W 036°08'06,9"	Coruripe	Própria	Própria	Própria	
290	Praia de Mial de Cima, na rua da praia	5 10°12'07,2"	W 036°11'21,1"	Coruripe	Própria	Própria	Própria	
300	Praia de Mial de Baixo, Rua Manoel da Cruz	5 10°13'13,6"	W 036°12'57,2"	Coruripe	Própria	Própria	Própria	
310	Praia de Feliz Deserto, em frente à rua de acesso principal	5 10°17'57,5"	W 036°17'27,5"	Feliz Deserto	Própria	Própria	Própria	
320	Praia do Pontal do Peba, em frente à rua de acesso principal	5 10°20'40,9"	W 036°18'05,6"	Paçabubu	Própria	Própria	Própria	



RESULTADO DE ENSAIOS ANALÍTICOS/BALNEABILIDADE DAS PRAIAS DE ALAGOAS - REAB							
COD.	PONTO DE COLETA	LAT.	LONG.	MUNICÍPIO	Nº / Ano:	20/2011	21/2011
					Chuva no litoral nas últimas 24h?	Norte (S) Médio (S) Sul (S)	Norte (S) Médio (S) Sul (S)
Praias do Litoral					Data da coleta:	23 e 24/05/2011	30 e 31/05/2011
5	Praia de Atalaia, em frente à rua principal	S 09°50'29,9"	W 035°54'22,7"	Barra de São Miguel		Própria	Própria
10	Praia da Barra de São Miguel, em frente à Rua Edson Frascão	S 09°50'20,6"	W 035°53'20,2"	Barra de São Miguel		Própria	Própria
15	Praia do Francês/ Av. Verdes Mares, interseção com a Rua Massunim	S 09°46'15,3"	W 035°50'24,8"	Marechal Deodoro		Própria	Própria
16	Praia do Francês/Av. Verdes Mares, interseção com a Rua Arrecifes	S 09°46'17,7"	W 035°50'30,2"	Marechal Deodoro		Própria	Própria
17	Praia do Saco, em frente à rua principal	S 09°44'38,8"	W 035°49'12,5"	Marechal Deodoro		Própria	Própria
20	Praia do Pontal da Barra/Av. Assis Chateaubriand, ± 200m norte do DETRAN	S 09°41'49,9"	W 035°46'37,3"	Maceió		Própria	Própria
22	Praia do Pontal da Barra/Av. Assis Chateaubriand, ± 500m sul do Emissário da BRASKEM	S 09°41'20,9"	W 035°46'04,2"	Maceió		Própria	Própria
30	Praia do Pontal da Barra/Av. Assis Chateaubriand, ± 500m sul do Emissário da CASAL	S 09°40'37,3"	W 035°45'16,3"	Maceió		Própria	Própria
35	Praia do Pontal da Barra/Av. Assis Chateaubriand, ± 500m norte do Emissário da CASAL	S 09°40'24,6"	W 035°44'54,4"	Maceió		Própria	Imprópria
37	Praia da Avenida/Av. Assis Chateaubriand, interseção com a Rua Dias Cabral	S 09°40'13,9"	W 035°44'22,0"	Maceió		Imprópria	Imprópria
40	Praia da Avenida/Av. Assis Chateaubriand, interseção com a Rua Barão de Anadia	S 09°40'12,9"	W 035°44'08,9"	Maceió		Imprópria	Imprópria
51	Praia de Pajuçara/Av. Dr. Antônio Gouveia, interseção com a Rua João Carneiro	S 09°40'23,1"	W 035°42'57,3"	Maceió		Imprópria	Imprópria
52	Praia de Pajuçara/Av. Dr. Antônio Gouveia, interseção com a Rua Júlio Plech Filho	S 09°36'54,0"	W 035°42'31,4"	Maceió		Imprópria	Imprópria
61	Praia de Ponta Verde/Av. Sílvia Carlos Viana, interseção com a Rua Proff. Hija Vasconcelos	S 09°39'52,7"	W 035°41'53,8"	Maceió		Imprópria	Imprópria
71	Praia de Ponta Verde/Av. Álvaro Otacílio, entre as ruas General Dr. João Saleiro Pittão e Dr. Rubens Camato	S 09°39'42,3"	W 035°41'45,7"	Maceió		Imprópria	Imprópria
81	Praia de Jatiúca/Av. Álvaro Otacílio, entre as Avenidas Antônio de Barros e Emp. Carlos da Silva Nogueira	S 09°38'59,6"	W 035°41'58,5"	Maceió		Imprópria	Imprópria
95	Praia de Cruz das Almas/ Av. Brigadeiro Eustáquio Gomes, entre as Ruas Mascarenhas de Brito e Padre Luiz Américo Galvão	S 09°38'19,6"	W 035°41'53,0"	Maceió		Imprópria	Imprópria
106	Praia de Cruz das Almas/ Av. Brigadeiro Eustáquio Gomes, entre as Ruas Padre Luiz Américo Galvão e Mauro Machado Costa	S 09°37'57,9"	W 035°41'47,3"	Maceió		Imprópria	Imprópria
116	Praia de Cruz das Almas/ Av. Brigadeiro Eustáquio Gomes, entre as Ruas Mauro Machado Costa e Sen. Ezequias da Rocha	S 09°37'36,0"	W 035°41'39,2"	Maceió		Imprópria	Imprópria
120	Praia de Jacarecica, em frente à Rua "A"	S 09°36'26,1"	W 035°41'17,0"	Maceió		Imprópria	Imprópria
125	Praia de Guaxuma, em frente à entrada principal de acesso	S 09°35'31,8"	W 035°40'04,9"	Maceió		Própria	Própria
130	Praia de Garça Torta, rua principal perpendicular à Rua São Pedro	S 09°35'03,7"	W 035°38'35,1"	Maceió		Imprópria	Imprópria
140	Praia do Mirante, em frente à rua principal de acesso	S 09°33'55,6"	W 035°38'42,6"	Maceió		Própria	Própria
145	Praia de Ipióca - Em frente à rua principal de acesso	S 09°31'52,0"	W 035°36'17,8"	Maceió		Própria	Própria
150	Praia de Paripueira, Av. Beira Mar, lado direito, ± 250m da rua principal de acesso	S 09°28'15,3"	W 035°32'56,3"	Paripueira		Imprópria	Própria
155	Praia de Paripueira, Av. Beira Mar, lado esquerdo, ± 900m da rua principal de acesso	S 09°28'07,0"	W 035°32'47,8"	Paripueira		Imprópria	Própria
160	Praia de Sonho Verde, Av. principal	S 09°27'06,5"	W 035°31'46,0"	Paripueira		Imprópria	Própria
161	Praia de Barra de Santo Antônio - Entrada do Loteamento Tabuba	S 09°26'24,8"	W 035°31'06,8"	Barra de Santo Antônio		Imprópria	Própria
162	Praia de Maré Mansa	S 09°25'27,8"	W 035°30'18,6"	Barra de Santo Antônio		Própria	Própria
163	Praia de Barra de Camaragibe, no começo da Rua Beira Mar	S 09°18'47,7"	W 035°24'56,0"	Pau de Camaragibe		Própria	Própria
164	Praia de São Miguel dos Milagres, em frente à rua principal	S 09°16'01,6"	W 035°21'54,8"	São Miguel dos Milagres		Própria	Própria
164.1	Praia de Porto da Rua, em frente à rua principal	S 09°14'38,1"	W 035°20'52,8"	São Miguel dos Milagres		Própria	Própria
164.1A	Rio Tatuamunha - Projeto Peixe-Boi/Santoário	S 09°13'04,7"	W 035°19'58,7"	Porto de Pedras		Imprópria	Imprópria
164.2	Praia de Porto de Pedras, em frente à rua principal	S 09°09'44,6"	W 035°17'45,6"	Porto de Pedras		Própria	Imprópria
165	Praia de Japaratinga, em frente à Av. principal	S 09°05'39,4"	W 035°15'30,5"	Japaratinga		Própria	Imprópria
170	Praia de Japaratinga, em frente à Rua Amaro Calaça Wanderley	S 09°05'19,2"	W 035°15'24,2"	Japaratinga		Própria	Própria
175	Praia de Maragogi, em frente à foz do Rio Salgado	S 09°03'54,4"	W 035°14'30,8"	Maragogi		Imprópria	Imprópria
180	Praia de Maragogi, em frente à Escola Manoel M. Costa	S 09°03'09,6"	W 035°14'23,1"	Maragogi		Própria	Própria
185	Praia de Maragogi, foz do Rio Maragogi	S 09°01'55,9"	W 035°13'47,2"	Maragogi		Imprópria	Imprópria
190	Praia de Maragogi, Av. Beira Mar, ± 500m do início da orla	S 09°01'02,4"	W 035°13'23,5"	Maragogi		Própria	Própria
195	Praia de Maragogi, em frente à Praça Multieventos	S 09°00'37,3"	W 035°13'07,3"	Maragogi		Própria	Própria
200	Praia de Maragogi, em frente à Rua N. S. da Guia - Barra Grande	S 08°59'15,7"	W 035°11'36,1"	Maragogi		Própria	Própria
215	Praia de Maragogi, em frente à foz do Rio Persinunga	S 08°54'48,4"	W 035°09'13,9"	Maragogi		Imprópria	Imprópria
220	Praia do Gunga, no braço do mar, lado esquerdo - Roteiro	S 09°51'36,4"	W 035°54'19,1"	Roteiro		Própria	Própria
230	Praia do Gunga, em frente ao mar, lado direito - Roteiro	S 09°51'38,0"	W 035°54'16,1"	Roteiro		Própria	Própria
240	Praia de Lagoa Azeda, no começo da Rua Anterior Nunes	S 09°58'14,8"	W 035°58'46,3"	Jequiá da Praia		Imprópria	Imprópria
250	Praia de Duas Barras, na foz do Rio Jequiá	S 10°02'58,0"	W 036°01'52,3"	Jequiá da Praia		Própria	Própria
260	Praia de Duas Barras, ± a 200m da foz do Rio Jequiá	S 10°03'04,7"	W 036°01'56,0"	Jequiá da Praia		Própria	Própria
270	Praia de Lagoa do Pau, em frente à Barraca Carraspana	S 10°07'44,1"	W 036°06'35,5"	Coruripe		Própria	Própria
280	Praia do Pontal do Coruripe, em frente ao Farol	S 10°09'40,7"	W 036°08'06,5"	Coruripe		Própria	Própria
290	Praia de Mlã de Cima, na rua da praia	S 10°12'07,3"	W 036°11'21,1"	Coruripe		Própria	Própria
300	Praia de Mlã de Baixo, Rua Manoel da Cruz	S 10°13'13,6"	W 036°12'57,2"	Coruripe		Própria	Própria
310	Praia de Feliz Deserto, em frente à rua de acesso principal	S 10°17'57,5"	W 036°17'27,5"	Feliz Deserto		Própria	Própria
320	Praia do Pontal do Peba, em frente à rua de acesso principal	S 10°20'40,9"	W 036°18'03,8"	Peçabucu		Própria	Própria



RESULTADO DE ENSAIOS ANALÍTICOS/BALNEABILIDADE DAS PRAIAS DE ALAGOAS - REAB								
COD.	PONTO DE COLETA	LAT.	LONG.	MUNICÍPIO	Nº / Ano:			
					22/2011	23/2011	24/2011	25/2011
PRAIAS DO LITORAL					CATEGORIA			
Chuva no litoral nas últimas 24h?								
Data da coleta:					06 e 07/06/2011	13 e 14/06/2011	19 e 20/06/2011	28 e 29/06/2011
					Norte (S) Médio (S) Sul (S)	Norte (S) Médio (S) Sul (S)	Norte (S) Médio (S) Sul (S)	Norte (S) Médio (S) Sul (S)
5	Praia de Atalaia, em frente à rua principal	5 09°50'39,9"	W 035°54'22,7"	Barra de São Miguel	Imprópria	Imprópria	Imprópria	Imprópria
10	Praia da Barra de São Miguel, em frente à Rua Edson Frascão	5 09°50'20,6"	W 035°53'20,2"	Barra de São Miguel	Própria	Própria	Própria	Própria
15	Praia do Francês/ Av. Verdes Mares, interseção com a Rua Massunim	5 09°46'15,3"	W 035°50'24,8"	Marechal Deodoro	Própria	Própria	Própria	Própria
16	Praia do Francês/Av. Verdes Mares, interseção com a Rua Arrecifes	5 09°46'17,7"	W 035°50'30,2"	Marechal Deodoro	Própria	Própria	Própria	Própria
17	Praia do Saco, em frente à rua principal	5 09°44'38,8"	W 035°49'12,9"	Marechal Deodoro	Própria	Própria	Própria	Própria
20	Praia do Pontal da Barra/Av. Assis Chateaubriand, ± 200m norte do DETRAN	5 09°41'49,9"	W 035°46'37,9"	Maceió	Própria	Própria	Própria	Própria
22	Praia do Pontal da Barra/Av. Assis Chateaubriand, ± 500m sul do Emissário da BRASKEM	5 09°41'20,9"	W 035°46'04,2"	Maceió	Própria	Própria	Própria	Própria
30	Praia do Pontal da Barra/Av. Assis Chateaubriand, ± 500m sul do Emissário do CASAL	5 09°40'37,3"	W 035°45'16,3"	Maceió	Própria	Própria	Própria	Própria
33	Praia do Pontal da Barra/Av. Assis Chateaubriand, ± 500m norte do Emissário do CASAL	5 09°40'24,6"	W 035°44'54,4"	Maceió	Imprópria	Imprópria	Imprópria	Imprópria
27	Praia da Avenida/Av. Assis Chateaubriand, interseção com a Rua Dias Cabral	5 09°40'13,9"	W 035°44'22,0"	Maceió	Imprópria	Imprópria	Imprópria	Imprópria
40	Praia da Avenida/Av. Assis Chateaubriand, interseção com a Rua Barão de Anadia	5 09°40'12,9"	W 035°44'08,9"	Maceió	Imprópria	Imprópria	Imprópria	Imprópria
51	Praia de Pajuçara/Av. Dr. Antônio Gouveia, interseção com a Rua João Carneiro	5 09°40'23,1"	W 035°42'57,3"	Maceió	Imprópria	Imprópria	Imprópria	Imprópria
52	Praia de Pajuçara/Av. Dr. Antônio Gouveia, interseção com a Rua João Pêch Filho	5 09°36'54,0"	W 035°42'31,4"	Maceió	Imprópria	Imprópria	Imprópria	Imprópria
61	Praia de Ponta Verde/Av. Sílrio Carlos Viana, interseção com a Rua Prof. Hígia Vasconcelos	5 09°39'52,7"	W 035°41'53,6"	Maceió	Imprópria	Imprópria	Imprópria	Imprópria
71	Praia de Ponta Verde/Av. Álvaro Otacílio, entre as Ruas General Dr. João Saleiro Rêgo e Dr. Rubens Canuto	5 09°39'42,3"	W 035°41'45,7"	Maceió	Imprópria	Imprópria	Imprópria	Imprópria
81	Praia de Jatioca/Av. Álvaro Otacílio, entre as Avenidas Antônio de Barros e Emp. Carlos da Silva Nogueira	5 09°38'59,6"	W 035°41'58,5"	Maceió	Imprópria	Imprópria	Imprópria	Imprópria
95	Praia de Cruz das Almas/ Av. Brigadeiro Eustáquio Gomes, entre as Ruas Mascarenhas de Brito e Padre Luiz Américo Galvão	5 09°38'19,6"	W 035°41'53,0"	Maceió	Imprópria	Imprópria	Imprópria	Imprópria
109	Praia de Cruz das Almas/ Av. Brigadeiro Eustáquio Gomes, entre as Ruas Padre Luiz Américo Galvão e Mauro Machado Costa	5 09°37'57,9"	W 035°41'47,7"	Maceió	Imprópria	Imprópria	Imprópria	Imprópria
128	Praia de Cruz das Almas/ Av. Brigadeiro Eustáquio Gomes, entre as Ruas Mauro Macha- do Costa e Sen. Ezequias da Rocha	5 09°37'36,0"	W 035°41'39,3"	Maceió	Imprópria	Imprópria	Imprópria	Imprópria
129	Praia de Jacarecica, em frente à Rua "A"	5 09°36'26,1"	W 035°41'17,0"	Maceió	Imprópria	Imprópria	Imprópria	Imprópria
125	Praia de Guaxuma, em frente à entrada principal de acesso	5 09°35'31,8"	W 035°40'04,9"	Maceió	Própria	Própria	Própria	Própria
130	Praia de Garça Torta, rua principal perpendicular à Rua São Pedro	5 09°35'00,2"	W 035°36'35,1"	Maceió	Imprópria	Imprópria	Imprópria	Imprópria
140	Praia do Mirante, em frente à rua principal de acesso	5 09°33'55,6"	W 035°38'42,6"	Maceió	Própria	Própria	Própria	Própria
145	Praia de Ipióca - Em frente à rua principal de acesso	5 09°31'52,0"	W 035°36'17,8"	Maceió	Própria	Própria	Própria	Própria
150	Praia de Paripueira, Av. Beira Mar, lado direito, ± 250m da rua principal de acesso	5 09°28'15,5"	W 035°32'56,3"	Paripueira	Própria	Própria	Própria	Própria
155	Praia de Paripueira, Av. Beira Mar, lado esquerdo, ± 900m da rua principal de acesso	5 09°28'07,0"	W 035°32'47,8"	Paripueira	Própria	Própria	Própria	Própria
160	Praia de Sonho Verde, Av. principal	5 09°27'06,5"	W 035°31'46,0"	Paripueira	Própria	Própria	Própria	Própria
181	Praia de Barra de Santo Antônio - Entrada do Loteamento Tabuba	5 09°26'24,8"	W 035°31'06,8"	Barra de Santo Antônio	Própria	Própria	Própria	Própria
182	Praia de Maré Marsa	5 09°25'27,8"	W 035°30'13,6"	Barra de Santo Antônio	Própria	Própria	Própria	Própria
185	Praia de Barra de Camaragibe, no começo da Rua Beira Mar	5 09°18'47,7"	W 035°24'56,0"	Passo de Camaragibe	Própria	Própria	Própria	Própria
184	Praia de São Miguel dos Milagres, em frente à rua principal	5 09°16'01,6"	W 035°21'54,8"	São Miguel dos Milagres	Própria	Própria	Própria	Própria
184.1	Praia de Porto da Rua, em frente à rua principal	5 09°14'38,1"	W 035°20'52,8"	São Miguel dos Milagres	Própria	Própria	Própria	Própria
184.1A	Rio Tatumunha - Projeto Peixe-Boi/Santoário	5 09°13'04,7"	W 035°19'58,7"	Porto de Pedras	Imprópria	Imprópria	Própria	Própria
184.2	Praia de Porto de Pedras, em frente à rua principal	5 09°09'44,6"	W 035°17'43,6"	Porto de Pedras	Própria	Própria	Própria	Imprópria
185	Praia de Japaratinga, em frente à Av. principal	5 09°05'39,4"	W 035°15'30,5"	Japaratinga	Própria	Própria	Própria	Imprópria
170	Praia de Japaratinga, em frente à Rua Amaro Calaça Wanderley	5 09°05'19,2"	W 035°15'24,2"	Japaratinga	Própria	Própria	Própria	Imprópria
175	Praia de Maragogi, em frente à foz do Rio Salgado	5 09°03'54,4"	W 035°14'30,8"	Maragogi	Imprópria	Imprópria	Imprópria	Imprópria
180	Praia de Maragogi, em frente à Escola Manoel M. Costa	5 09°03'09,6"	W 035°14'23,1"	Maragogi	Própria	Própria	Própria	Própria
185	Praia de Maragogi, foz do Rio Maragogi	5 09°01'35,9"	W 035°13'47,2"	Maragogi	Imprópria	Imprópria	Imprópria	Imprópria
190	Praia de Maragogi, Av. Beira Mar, ± 500m do início da orla	5 09°01'02,4"	W 035°13'23,5"	Maragogi	Própria	Própria	Própria	Própria
195	Praia de Maragogi, em frente à Praça Multieventos	5 09°00'37,3"	W 035°13'07,3"	Maragogi	Imprópria	Própria	Própria	Própria
200	Praia de Maragogi, em frente à Rua N. S. da Guia - Barra Grande	5 08°59'15,7"	W 035°11'36,1"	Maragogi	Própria	Própria	Própria	Própria
215	Praia de Maragogi, em frente à foz do Rio Persinunga	5 08°54'48,4"	W 035°09'13,9"	Maragogi	Imprópria	Imprópria	Imprópria	Imprópria
220	Praia do Gunga, no braço do mar, lado esquerdo - Roteiro	5 09°51'36,4"	W 035°54'19,1"	Roteiro	Própria	Própria	Própria	Própria
230	Praia do Gunga, em frente ao mar, lado direito - Roteiro	5 09°51'38,0"	W 035°54'16,1"	Roteiro	Própria	Própria	Própria	Própria
240	Praia de Lagoa Azeda, no começo da Rua Antenor Nunes	5 09°58'14,8"	W 035°58'46,3"	Jequiá de Prata	Imprópria	Imprópria	Imprópria	Imprópria
250	Praia de Duas Barras, na foz do Rio Jequiá	5 10°02'58,0"	W 036°01'52,3"	Jequiá de Prata	Própria	Própria	Própria	Própria
260	Praia de Duas Barras, ± a 200m da foz do Rio Jequiá	5 10°03'04,7"	W 036°01'56,0"	Jequiá de Prata	Própria	Própria	Própria	Própria
270	Praia de Lagoa do Pau, em frente à Barraca Carraspana	5 10°07'44,1"	W 036°06'33,9"	Coruripe	Própria	Própria	Própria	Própria
280	Praia do Pontal do Coruripe, em frente ao Farol	5 10°09'40,7"	W 036°08'06,9"	Coruripe	Própria	Própria	Própria	Própria
290	Praia de Mial de Cima, na rua da praia	5 10°12'07,3"	W 036°11'21,1"	Coruripe	Própria	Própria	Própria	Própria
300	Praia de Mial de Baixo, Rua Manoel da Cruz	5 10°13'13,6"	W 036°12'57,2"	Coruripe	Própria	Própria	Própria	Própria
310	Praia de Feliz Deserto, em frente à rua de acesso principal	5 10°17'57,5"	W 036°17'27,5"	Feliz Deserto	Própria	Própria	Própria	Própria
320	Praia do Pontal do Peba, em frente à rua de acesso principal	5 10°20'40,9"	W 036°18'03,6"	Napabatu	Própria	Própria	Própria	Própria



RESULTADO DE ENSAIOS ANALÍTICOS/BALNEABILIDADE DAS PRAIAS DE ALAGOAS - REAB							
					26/2011	27/2011	28/2011
COD.	PONTO DE COLETA	LAT.	LONG.	MUNICÍPIO	CATEGORIA		
Praias do Litoral					Chuva no litoral nas últimas 24h?		
					Norte (S) Médio (S) Sul (S)	Norte (S) Médio (S) ) Sul (S)	Norte (S) Médio (S) ) Sul (S)
					Data da coleta:		
					05 e 06/07/2011	12 e 13/07/2011	19 e 20/07/2011
9	Praia de Atalaia, em frente à rua principal	S 09°50'39,9"	W 035°54'22,7"	Barra de São Miguel	Imprópria	Imprópria	Imprópria
10	Praia da Barra de São Miguel, em frente à Rua Edson Frasso	S 09°50'20,6"	W 035°53'20,2"	Barra de São Miguel	Própria	Própria	Própria
13	Praia do Francês/ Av. Verdes Mares, interseção com a Rua Massunim	S 09°46'15,3"	W 035°50'24,8"	Marachal Deodoro	Própria	Própria	Própria
14	Praia do Francês/Av. Verdes Mares, interseção com a Rua Arrecifes	S 09°46'17,7"	W 035°50'30,2"	Marachal Deodoro	Própria	Própria	Própria
17	Praia do Saco, em frente à rua principal	S 09°44'38,8"	W 035°49'12,9"	Marachal Deodoro	Própria	Própria	Própria
20	Praia do Pontal da Barra/Av. Assis Chateaubriand, ± 200m norte do DETRAN	S 09°41'49,9"	W 035°46'37,9"	Maceió	Própria	Própria	Própria
22	Praia do Pontal da Barra/Av. Assis Chateaubriand, ± 500m sul do Emissário da BRASKEM	S 09°41'20,9"	W 035°46'04,2"	Maceió	Própria	Própria	Própria
30	Praia do Pontal da Barra/Av. Assis Chateaubriand, ± 500m sul do Emissário da CASAL	S 09°40'37,3"	W 035°45'16,3"	Maceió	Própria	Própria	Própria
35	Praia do Pontal da Barra/Av. Assis Chateaubriand, ± 500m norte do Emissário da CASAL	S 09°40'24,6"	W 035°44'54,4"	Maceió	Imprópria	Imprópria	Imprópria
37	Praia da Avenida/Av. Assis Chateaubriand, interseção com a Rua Dias Cabral	S 09°40'13,9"	W 035°44'22,0"	Maceió	Imprópria	Imprópria	Imprópria
40	Praia da Avenida/Av. Assis Chateaubriand, interseção com a Rua Barão de Anadia	S 09°40'12,9"	W 035°44'08,9"	Maceió	Imprópria	Imprópria	Imprópria
51	Praia de Pajuçara/Av. Dr. Antônio Gouveia, interseção com a Rua João Carneiro	S 09°40'23,1"	W 035°42'57,3"	Maceió	Própria	Imprópria	Imprópria
52	Praia de Pajuçara/Av. Dr. Antônio Gouveia, interseção com a Rua Júlio Plech Filho	S 09°36'54,0"	W 035°42'31,4"	Maceió	Imprópria	Imprópria	Imprópria
61	Praia de Ponta Verde/Av. Sílvia Carlos Viana, interseção com a Rua Prof. Higia Vasconcelos	S 09°39'52,7"	W 035°41'53,6"	Maceió	Imprópria	Própria	Própria
71	Praia de Ponta Verde/Av. Álvaro Otacílio, entre as ruas General Dr. João Saleiro Pittão e Dr. Rubens Canuto	S 09°39'42,3"	W 035°41'45,7"	Maceió	Própria	Própria	Imprópria
81	Praia de Jatiúca/Av. Álvaro Otacílio, entre as Avenidas Antônio de Barros e Emp. Carlos da Silva Nogueira	S 09°38'59,6"	W 035°41'58,5"	Maceió	Imprópria	Imprópria	Imprópria
95	Praia de Cruz das Almas/ Av. Brigadeiro Eustáquio Gomes, entre as Ruas Mascarenhas de Brito e Padre Luiz Américo Galvão	S 09°38'19,6"	W 035°41'53,0"	Maceió	Própria	Imprópria	Imprópria
106	Praia de Cruz das Almas/ Av. Brigadeiro Eustáquio Gomes, entre as Ruas Padre Luiz Américo Galvão e Mauro Machado Costa	S 09°37'57,9"	W 035°41'47,7"	Maceió	Imprópria	Imprópria	Imprópria
116	Praia de Cruz das Almas/ Av. Brigadeiro Eustáquio Gomes, entre as Ruas Mauro Machado Costa e Sen. Ezequias da Rocha	S 09°37'36,0"	W 035°41'39,3"	Maceió	Própria	Imprópria	Imprópria
120	Praia de Jacarecica, em frente à Rua "A"	S 09°36'26,1"	W 035°41'17,0"	Maceió	Própria	Imprópria	Imprópria
125	Praia de Guaxuma, em frente à entrada principal de acesso	S 09°35'31,8"	W 035°40'04,9"	Maceió	Própria	Própria	Própria
130	Praia de Garça Torta, rua principal perpendicular à Rua São Pedro	S 09°35'00,2"	W 035°36'35,1"	Maceió	Própria	Própria	Própria
140	Praia do Mirante, em frente à rua principal de acesso	S 09°33'55,6"	W 035°38'42,6"	Maceió	Própria	Imprópria	Imprópria
145	Praia de Ipióca - Em frente à rua principal de acesso	S 09°31'52,0"	W 035°36'17,8"	Maceió	Própria	Imprópria	Própria
150	Praia de Paripueira, Av. Beira Mar, lado direito, ± 250m da rua principal de acesso	S 09°28'15,5"	W 035°32'56,3"	Paripueira	Própria	Imprópria	Imprópria
125	Praia de Paripueira, Av. Beira Mar, lado esquerdo, ± 900m da rua principal de acesso	S 09°28'07,0"	W 035°32'47,8"	Paripueira	Própria	Imprópria	Imprópria
160	Praia de Sonho Verde, Av. principal	S 09°27'06,5"	W 035°31'46,0"	Paripueira	Própria	Própria	Própria
161	Praia de Barra de Santo Antônio - Entrada do Loteamento Tabuba	S 09°26'24,8"	W 035°31'06,8"	Barra de Santo Antônio	Própria	Própria	Própria
162	Praia de Maré Mansa	S 09°25'27,8"	W 035°30'13,6"	Barra de Santo Antônio	Própria	Própria	Própria
163	Praia de Barra de Camaragibe, no começo da Rua Beira Mar	S 09°18'47,7"	W 035°24'56,0"	Foz de Camaragibe	Própria	Própria	Própria
164	Praia de São Miguel dos Milagres, em frente à rua principal	S 09°16'01,6"	W 035°21'54,8"	São Miguel dos Milagres	Própria	Própria	Própria
164.1	Praia de Porto da Rua, em frente à rua principal	S 09°14'38,1"	W 035°20'52,8"	São Miguel dos Milagres	Imprópria	Própria	Própria
164.1A	Rio Tatuamunha - Projeto Peixe-Boi/Santoário	S 09°13'04,7"	W 035°19'58,7"	Porto de Pedras	Própria	Própria	Própria
164.2	Praia de Porto de Pedras, em frente à rua principal	S 09°09'44,6"	W 035°17'43,6"	Porto de Pedras	Própria	Imprópria	Imprópria
165	Praia de Japaratinga, em frente à Av. principal	S 09°05'39,4"	W 035°15'30,5"	Japaratinga	Própria	Imprópria	Imprópria
170	Praia de Japaratinga, em frente à Rua Amaro Calça Wanderley	S 09°05'19,2"	W 035°15'24,2"	Japaratinga	Própria	Imprópria	Imprópria
175	Praia de Maragogi, em frente à foz do Rio Salgado	S 09°03'54,4"	W 035°14'30,8"	Maragogi	Imprópria	Imprópria	Imprópria
180	Praia de Maragogi, em frente à Escola Manoel M. Costa	S 09°03'09,6"	W 035°14'23,1"	Maragogi	Imprópria	Própria	Imprópria
185	Praia de Maragogi, foz do Rio Maragogi	S 09°01'35,9"	W 035°13'47,2"	Maragogi	Imprópria	Imprópria	Imprópria
190	Praia de Maragogi, Av. Beira Mar, ± 500m do início da orla	S 09°01'02,4"	W 035°13'23,5"	Maragogi	Própria	Própria	Própria
195	Praia de Maragogi, em frente à Praça Multieventos	S 09°00'37,3"	W 035°13'07,3"	Maragogi	Própria	Própria	Própria
200	Praia de Maragogi, em frente à Rua N. S. da Guia - Barra Grande	S 08°59'15,7"	W 035°11'36,1"	Maragogi	Própria	Própria	Própria
215	Praia de Maragogi, em frente à foz do Rio Persinunga	S 08°54'48,4"	W 035°09'13,9"	Maragogi	Imprópria	Imprópria	Imprópria
220	Praia do Gunga, no braço do mar, lado esquerdo - Roteiro	S 09°51'36,4"	W 035°54'19,1"	Roberto	Própria	Própria	Própria
230	Praia do Gunga, em frente ao mar, lado direito - Roteiro	S 09°51'38,0"	W 035°54'16,1"	Roberto	Própria	Própria	Própria
240	Praia de Lagoa Azeda, no começo da Rua Antenor Nunes	S 09°58'14,8"	W 035°58'46,3"	Jequiá da Praia	Própria	Própria	Própria
250	Praia de Duas Barras, na foz do Rio Jequiá	S 10°02'58,0"	W 036°01'52,3"	Jequiá da Praia	Própria	Própria	Própria
260	Praia de Duas Barras, ± a 200m da foz do Rio Jequiá	S 10°03'04,7"	W 036°01'56,0"	Jequiá da Praia	Própria	Própria	Própria
270	Praia de Lagoa do Pau, em frente à Barraca Carraspana	S 10°07'44,1"	W 036°06'33,9"	Conuripe	Própria	Própria	Própria
280	Praia do Pontal do Conuripe, em frente ao Farol	S 10°09'40,7"	W 036°08'06,9"	Conuripe	Própria	Própria	Própria
290	Praia de Mui de Cima, na rua da praia	S 10°12'07,3"	W 036°11'21,1"	Conuripe	Própria	Própria	Própria
300	Praia de Mui de Baixo, Rua Manoel da Cruz	S 10°13'13,6"	W 036°12'57,2"	Conuripe	Própria	Própria	Própria
310	Praia de Feliz Deserto, em frente à rua de acesso principal	S 10°17'57,5"	W 036°17'27,5"	Feliz Deserto	Própria	Própria	Própria
320	Praia do Pontal do Peba, em frente à rua de acesso principal	S 10°20'40,9"	W 036°18'03,6"	Papabaçu	Própria	Própria	Própria



RESULTADO DE ENSAIOS ANALÍTICOS/BALNEABILIDADE DAS PRAIAS DE ALAGOAS – REAB									
COD.	PONTO DE COLETA	LAT.	LONG.	MUNICÍPIO	Nº / Ano:	30/2011	31/2011	32/2011	33/2011
					CATEGORIA				
Praias do Litoral					Chuva no litoral nas últimas 24h?	Norte (S) Sul (S) Metropolitano (S)	Norte (S) Sul (S) Metropolitano (S)	Norte (S) Sul (S) Metropolitano (S)	Norte (S) Sul (S) Metropolitano (S)
					Data da coleta:	01 e 02/08/2011	09 e 10/08/2011	16 e 17/08/2011	23 e 24/08/2011
<b>LITORAL SUL</b>									
320	Praia do Pontal do Peba, em frente à rua de acesso principal	9 10°29'40,9"	W 08°18'09,9"	Raçaibucu	Própria	Própria	Própria	Própria	Própria
310	Praia de Feliz Deserto, em frente à rua de acesso principal	9 10°17'53,5"	W 08°17'27,9"	Feliz Deserto	Própria	Própria	Própria	Própria	Própria
300	Praia de Mial de Baixo, Rua Manoel da Cruz	9 10°15'13,6"	W 08°12'57,2"	Coruripe	Própria	Própria	Própria	Própria	Própria
290	Praia de Mial de Gma, na rua da praia	9 10°12'07,3"	W 08°11'03,1"	Coruripe	Própria	Própria	Própria	Própria	Própria
280	Praia do Pontal do Coruripe, em frente ao Farol	9 10°09'40,7"	W 08°08'06,9"	Coruripe	Própria	Própria	Própria	Própria	Própria
270	Praia de Lagoa do Pau, em frente à Barraca Carraspana	9 10°07'44,1"	W 08°06'03,9"	Coruripe	Própria	Própria	Própria	Própria	Própria
260	Praia de Duas Barras, ± a 200m da foz do Rio Jequiá	9 10°03'04,7"	W 08°01'30,0"	Jequiá da Praia	Própria	Própria	Própria	Própria	Própria
250	Praia de Duas Barras, na foz do Rio Jequiá	9 10°02'56,0"	W 08°01'52,9"	Jequiá da Praia	Própria	Própria	Própria	Própria	Própria
240	Praia de Lagoa Azeda, no começo da Rua Antenor Nunes	9 09°58'14,8"	W 08°58'46,3"	Jequiá da Praia	Própria	Própria	Própria	Própria	Própria
230	Praia do Gunga, em frente ao mar, lado direito - Roteiro	9 09°51'38,0"	W 08°54'30,1"	Roteiro	Própria	Própria	Própria	Própria	Própria
220	Praia do Gunga, no braço do mar, lado esquerdo - Roteiro	9 09°51'36,4"	W 08°54'39,1"	Roteiro	Própria	Própria	Própria	Própria	Própria
<b>LITORAL METROPOLITANO</b>									
9	Praia de Atalaia, em frente à rua principal	9 09°50'38,9"	W 08°54'32,7"	Barra de São Miguel	Imprópria	Própria	Imprópria	Própria	Própria
10	Praia da Barra de São Miguel, em frente à Rua Edson Frasnão	9 09°50'20,8"	W 08°53'30,2"	Barra de São Miguel	Própria	Própria	Própria	Própria	Própria
15	Praia do Francês/ Av. Verdes Mares, interseção com a Rua Massourim	9 09°40'15,3"	W 08°50'24,0"	Marechal Deodoro	Própria	Própria	Própria	Própria	Própria
16	Praia do Francês/Av. Verdes Mares, interseção com a Rua Arrecifes	9 09°40'17,2"	W 08°50'30,2"	Marechal Deodoro	Própria	Própria	Própria	Própria	Própria
17	Praia do Saco, em frente à rua principal	9 09°40'38,8"	W 08°49'32,9"	Marechal Deodoro	Própria	Própria	Própria	Própria	Própria
20	Praia do Pontal da Barra/Av. Assis Chateaubriand, ± 200m norte do DETRAN	9 09°41'48,9"	W 08°48'37,9"	Maceió	Própria	Própria	Própria	Própria	Própria
22	Praia do Pontal da Barra/Av. Assis Chateaubriand, ± 500m sul do Emissário da BRASKEM	9 09°41'26,8"	W 08°48'06,2"	Maceió	Própria	Própria	Própria	Própria	Própria
30	Praia do Pontal da Barra/Av. Assis Chateaubriand, ± 500m sul do Emissário da CASAL	9 09°40'57,3"	W 08°47'38,9"	Maceió	Própria	Própria	Própria	Própria	Própria
35	Praia do Pontal da Barra/Av. Assis Chateaubriand, ± 500m norte do Emissário da CASAL	9 09°40'24,6"	W 08°44'56,4"	Maceió	Própria	Própria	Imprópria	Imprópria	Imprópria
37	Praia de Avenida/Av. Assis Chateaubriand, interseção com a Rua Dian Cabral	9 09°40'13,9"	W 08°44'33,0"	Maceió	Imprópria	Imprópria	Imprópria	Imprópria	Imprópria
40	Praia de Avenida/Av. Assis Chateaubriand, interseção com a Rua Barão de Anadia	9 09°40'12,9"	W 08°44'30,9"	Maceió	Imprópria	Imprópria	Imprópria	Imprópria	Imprópria
51	Praia de Pajapara/Av. Dr. Antônio Gouveia, interseção com a Rua João Carneiro	9 09°40'31,2"	W 08°42'57,9"	Maceió	Imprópria	Imprópria	Imprópria	Imprópria	Imprópria
52	Praia de Pajapara/Av. Dr. Antônio Gouveia, interseção com a Rua João Flach Filho	9 09°40'54,0"	W 08°42'31,4"	Maceió	Imprópria	Imprópria	Imprópria	Imprópria	Imprópria
63	Praia de Ponta Verde/Av. Silvio Carlos Viana, interseção com a Rua Prof. Hija Vasconcelos	9 09°39'52,7"	W 08°41'53,6"	Maceió	Própria	Própria	Própria	Própria	Própria
71	Praia de Ponta Verde/Av. Álvaro Otacilio, entre as ruas General Dr. João Saleiro Pitão e Dr. Rubens Canuto	9 09°39'42,4"	W 08°41'46,7"	Maceió	Própria	Própria	Própria	Própria	Própria
81	Praia de Jatiúca/Av. Álvaro Otacilio, entre as Avenidas Antônio de Barros e Emp. Carlos da Silva Nogueira	9 09°39'59,8"	W 08°41'50,5"	Maceió	Imprópria	Imprópria	Imprópria	Imprópria	Imprópria
95	Praia de Cruz das Almas/ Av. Brigadeiro Eustáquio Gomes, entre as Ruas Mascate -enhais de Brito e Padre Luiz Américo Galvão	9 09°38'18,8"	W 08°41'55,0"	Maceió	Imprópria	Própria	Imprópria	Imprópria	Imprópria
106	Praia de Cruz das Almas/ Av. Brigadeiro Eustáquio Gomes, entre as Ruas Padre Luiz Américo Galvão e Mauro Machado Costa	9 09°37'51,8"	W 08°41'47,7"	Maceió	Imprópria	Própria	Imprópria	Imprópria	Imprópria
110	Praia de Cruz das Almas/ Av. Brigadeiro Eustáquio Gomes, entre as Ruas Mauro Machado Costa e Sen. Ezequias da Rocha	9 09°37'36,0"	W 08°41'38,3"	Maceió	Imprópria	Imprópria	Imprópria	Própria	Própria
120	Praia de Jacarecica, em frente à Rua "A"	9 09°36'36,1"	W 08°41'37,0"	Maceió	Imprópria	Própria	Imprópria	Imprópria	Imprópria
125	Praia de Guaxuma, em frente à entrada principal de acesso	9 09°35'11,8"	W 08°40'04,9"	Maceió	Própria	Própria	Própria	Própria	Própria
130	Praia de Garça Torta, rua principal perpendicular à Rua São Pedro	9 09°35'00,2"	W 08°39'36,1"	Maceió	Própria	Própria	Própria	Própria	Própria
140	Praia do Mirante, em frente à rua principal de acesso	9 09°33'55,8"	W 08°38'42,6"	Maceió	Própria	Própria	Própria	Própria	Própria
145	Praia de Ipióca - Em frente à rua principal de acesso	9 09°31'52,8"	W 08°38'37,8"	Maceió	Própria	Própria	Própria	Própria	Própria
150	Praia de Paripueira, Av. Beira Mar, lado direito, ± 250m da rua principal de acesso	9 09°28'13,3"	W 08°32'36,9"	Paripueira	Imprópria	Própria	Própria	Própria	Própria
155	Praia de Paripueira, Av. Beira Mar, lado esquerdo, ± 900m da rua principal de acesso	9 09°28'07,6"	W 08°32'47,8"	Paripueira	Imprópria	Própria	Própria	Própria	Própria
160	Praia de Sonho Verde, Av. principal	9 09°27'06,5"	W 08°31'46,0"	Paripueira	Própria	Própria	Própria	Própria	Própria
161	Praia de Barra de Santo Antônio - Entrada do Loteamento Tabuba	9 09°26'24,9"	W 08°31'36,8"	Barra de Santo Antônio	Própria	Própria	Própria	Própria	Própria
162	Praia de Maré Mansa	9 09°25'21,8"	W 08°30'25,8"	Barra de Santo Antônio	Própria	Própria	Própria	Própria	Própria
<b>LITORAL NORTE</b>									
163	Praia de Barra de Camaragibe, no começo da Rua Beira Mar	9 09°18'41,7"	W 08°24'36,0"	Povo de Camaragibe	Própria	Própria	Própria	Imprópria	Imprópria
164	Praia de São Miguel dos Milagres, em frente à rua principal	9 09°16'01,6"	W 08°21'54,8"	São Miguel dos Milagres	Própria	Própria	Própria	Própria	Própria
164.1	Praia de Porto da Rua, em frente à rua principal	9 09°14'38,1"	W 08°20'52,8"	São Miguel dos Milagres	Própria	Própria	Própria	Própria	Própria
164.1A	Rio Tatuamunha - Projeto Peixe-Boi/Santoário	9 09°13'04,7"	W 08°19'58,7"	Porto de Pedras	Própria	Própria	Própria	Imprópria	Imprópria
164.2	Praia de Porto de Pedras, em frente à rua principal	9 09°09'44,8"	W 08°17'46,0"	Porto de Pedras	Imprópria	Própria	Própria	Própria	Própria
165	Praia de Japaratinga, em frente à Av. principal	9 09°05'36,4"	W 08°15'30,9"	Japaratinga	Imprópria	Própria	Própria	Imprópria	Imprópria
170	Praia de Japeratinga, em frente à Rua Amaro Calça Wonderley	9 09°05'18,2"	W 08°15'24,2"	Japeratinga	Própria	Própria	Própria	Própria	Própria
175	Praia de Maragogi, em frente à foz do Rio Salgado	9 09°03'44,4"	W 08°14'30,8"	Maragogi	Imprópria	Imprópria	Imprópria	Imprópria	Imprópria
180	Praia de Maragogi, em frente à Escola Manoel M. Costa	9 09°03'08,6"	W 08°14'25,1"	Maragogi	Própria	Própria	Própria	Própria	Própria
185	Praia de Maragogi, foz do Rio Maragogi	9 09°01'35,9"	W 08°13'47,2"	Maragogi	Imprópria	Imprópria	Imprópria	Imprópria	Imprópria
190	Praia de Maragogi, Av. Beira Mar, ± 500m do início da orla	9 09°01'02,4"	W 08°13'23,9"	Maragogi	Própria	Própria	Própria	Própria	Própria
195	Praia de Maragogi, em frente à Praça Multieventos	9 09°00'37,3"	W 08°13'07,5"	Maragogi	Própria	Própria	Própria	Própria	Própria
200	Praia de Maragogi, em frente à Rua N. S. da Guia - Barra Grande	9 08°59'13,7"	W 08°11'36,1"	Maragogi	Própria	Própria	Própria	Própria	Própria
215	Praia de Maragogi, em frente à foz do Rio Persinunga	9 08°54'46,4"	W 08°08'16,9"	Maragogi	Própria	Própria	Própria	Imprópria	Imprópria



RESULTADO DE ENSAIOS ANALÍTICOS/BALNEABILIDADE DAS PRAIAS DE ALAGOAS - REAB								
COD.	PONTO DE COLETA	LAT.	LONG.	MUNICÍPIO	Nº / Ano:			
					35/2011	36/2011	37/2011	38/2011
CATEGORIA					Norte (S) Sul (S) Metropolitano (S)		Norte (S) Sul (S) Metropolitano (S)	
Chuva no litoral nas últimas 24h?					Norte (S) Sul (S) Metropolitano (S)		Norte (S) Sul (S) Metropolitano (S)	
Data da coleta:					04 e 07/09/2011		12 e 13/09/2011	
LITORAL SUL					04 e 07/09/2011		20 e 21/09/2011	
320	Praia do Portal do Peba, em frente à rua de acesso principal	5 10°20'40,9"	W 08°38'03,8"	Piaçabuçu	Própria	Própria	Própria	Própria
310	Praia de Feliz Deserto, em frente à rua de acesso principal	5 10°17'37,3"	W 08°17'27,3"	Feliz Deserto	Própria	Própria	Própria	Própria
300	Praia de Mui de Bebo, Rua Manoel da Cruz	5 10°15'13,6"	W 08°12'57,2"	Coruripe	Própria	Própria	Própria	Própria
290	Praia de Mui de Cirna, na rua da praia	5 10°12'07,3"	W 08°11'21,1"	Coruripe	Própria	Própria	Própria	Própria
280	Praia do Portal do Coruripe, em frente ao Farol	5 10°09'40,7"	W 08°08'06,9"	Coruripe	Própria	Própria	Própria	Própria
270	Praia de Lagoa do Pau, em frente à Barraca Carrapato	5 10°07'44,1"	W 08°06'33,9"	Coruripe	Própria	Própria	Própria	Própria
260	Praia de Duas Barras, ± a 200m da foz do Rio Jequiá	5 10°03'04,7"	W 08°01'56,0"	Jequiá da Praia	Própria	Própria	Própria	Própria
250	Praia de Duas Barras, na foz do Rio Jequiá	5 10°02'38,0"	W 08°01'52,3"	Jequiá da Praia	Própria	Própria	Própria	Própria
240	Praia de Lagoa Azeda, no começo da Rua Antenor Nunes	5 09°58'14,8"	W 08°58'46,3"	Jequiá da Praia	Própria	Própria	Própria	Própria
230	Praia do Gunga, em frente ao mar, lado direito - Rotreiro	5 09°51'38,8"	W 08°54'36,1"	Rotreiro	Própria	Própria	Própria	Imprópria
220	Praia do Gunga, no braço do mar, lado esquerdo - Rotreiro	5 09°51'38,8"	W 08°54'38,1"	Rotreiro	Própria	Própria	Própria	Própria
LITORAL METROPOLITANO								
5	Praia de Atalaia, em frente à rua principal	5 09°50'39,9"	W 08°54'22,7"	Barra de São Miguel	Imprópria	Imprópria	Imprópria	Imprópria
10	Praia da Barra de São Miguel, em frente à Rua Edson Frasão	5 09°50'20,8"	W 08°55'20,2"	Barra de São Miguel	Própria	Própria	Própria	Própria
15	Praia do Francês/ Av. Verdes Mares, interseção com a Rua Massunim	5 09°46'15,3"	W 08°56'24,8"	Marechal Deodoro	Própria	Própria	Própria	Própria
16	Praia do Francês/Av. Verdes Mares, interseção com a Rua Arracifes	5 09°46'17,2"	W 08°56'38,2"	Marechal Deodoro	Própria	Própria	Própria	Própria
17	Praia do Sacó, em frente à rua principal	5 09°44'38,8"	W 08°49'12,9"	Marechal Deodoro	Própria	Própria	Própria	Própria
20	Praia do Portal da Barra/Av. Assis Chateaubriand, ± 200m norte do DETRAN	5 09°41'45,9"	W 08°46'37,9"	Maceió	Própria	Própria	Própria	Própria
22	Praia do Portal da Barra/Av. Assis Chateaubriand, ± 500m sul do Emissário do BRASSEM	5 09°41'20,9"	W 08°46'04,2"	Maceió	Própria	Própria	Própria	Própria
30	Praia do Portal da Barra/Av. Assis Chateaubriand, ± 500m sul do Emissário da CASAL	5 09°40'37,3"	W 08°45'16,4"	Maceió	Própria	Própria	Própria	Própria
25	Praia do Portal da Barra/Av. Assis Chateaubriand, ± 500m norte do Emissário da CASAL	5 09°40'24,8"	W 08°44'54,4"	Maceió	Imprópria	Imprópria	Imprópria	Imprópria
37	Praia de Avenida/Av. Assis Chateaubriand, interseção com a Rua Dias Cabral	5 09°40'15,9"	W 08°44'22,0"	Maceió	Imprópria	Imprópria	Imprópria	Imprópria
40	Praia da Avenida/Av. Assis Chateaubriand, interseção com a Rua Barão de Anadiá	5 09°40'12,9"	W 08°44'08,9"	Maceió	Imprópria	Imprópria	Imprópria	Própria
51	Praia de Papuana/Av. Dr. Antônio Gouveia, interseção com a Rua João Carneiro	5 09°40'23,1"	W 08°42'57,3"	Maceió	Própria	Própria	Própria	Própria
52	Praia de Papuana/Av. Dr. Antônio Gouveia, interseção com a Rua João Pêch Filho	5 09°39'54,0"	W 08°40'31,4"	Maceió	Imprópria	Imprópria	Imprópria	Imprópria
61	Praia de Ponta Verde/Av. Silvio Carlos Viana, interseção com a Rua Prof. Higia Vasconcelos	5 09°39'32,7"	W 08°41'53,6"	Maceió	Própria	Própria	Própria	Própria
71	Praia de Ponta Verde/Av. Álvaro Otávio, entre as ruas General Dr. João Salero Rêgo e Dr. Rubens Canuto	5 09°39'42,3"	W 08°41'45,7"	Maceió	Própria	Própria	Própria	Própria
81	Praia de Mítica/Av. Álvaro Otávio, entre as Avenidas Antônio de Barros e Emp. Carlos da Silva Nogueira	5 09°38'59,8"	W 08°41'58,9"	Maceió	Imprópria	Imprópria	Imprópria	Imprópria
95	Praia de Cruz das Almas/ Av. Brigadeiro Eustáquio Gomes, entre as Ruas Mascarenhas de Brito e Padre Luiz Américo Galvão	5 09°38'13,6"	W 08°41'53,0"	Maceió	Imprópria	Imprópria	Imprópria	Imprópria
106	Praia de Cruz das Almas/ Av. Brigadeiro Eustáquio Gomes, entre as Ruas Padre Luiz Américo Galvão e Mauro Machado Costa	5 09°37'57,9"	W 08°41'47,7"	Maceió	Imprópria	Imprópria	Imprópria	Imprópria
136	Praia de Cruz das Almas/ Av. Brigadeiro Eustáquio Gomes, entre as Ruas Mauro Machado Costa e Sen. Ezequias da Rocha	5 09°37'36,0"	W 08°41'39,3"	Maceió	Própria	Própria	Própria	Imprópria
120	Praia de Jacarecica, em frente à Rua "A"	5 09°36'26,1"	W 08°41'17,0"	Maceió	Imprópria	Imprópria	Imprópria	Imprópria
125	Praia de Guaxuma, em frente à entrada principal de acesso	5 09°35'31,8"	W 08°40'04,9"	Maceió	Própria	Própria	Própria	Própria
130	Praia de Garça Torta, rua principal perpendicular à Rua São Pedro	5 09°35'00,2"	W 08°38'33,1"	Maceió	Própria	Imprópria	Própria	Própria
140	Praia do Mirante, em frente à rua principal de acesso	5 09°33'55,8"	W 08°38'43,6"	Maceió	Própria	Própria	Própria	Própria
145	Praia de Ipioca - Em frente à rua principal de acesso	5 09°31'52,0"	W 08°36'17,8"	Maceió	Própria	Própria	Própria	Própria
150	Praia de Paripueira, Av. Beira Mar, lado direito, ± 250m de rua principal de acesso	5 09°28'15,3"	W 08°32'36,3"	Paripueira	Própria	Própria	Própria	Própria
155	Praia de Paripueira, Av. Beira Mar, lado esquerdo, ± 500m de rua principal de acesso	5 09°28'07,0"	W 08°32'47,8"	Paripueira	Própria	Própria	Própria	Própria
160	Praia de Sorão Verde, Av. principal	5 09°27'06,1"	W 08°31'46,0"	Paripueira	Própria	Própria	Própria	Própria
181	Praia de Barra de Santo Antônio - Entrada do Loteamento Tabuba	5 09°26'24,8"	W 08°31'06,8"	Barra de Santo Antônio	Própria	Própria	Própria	Própria
182	Praia de Maré Mansa	5 09°25'27,8"	W 08°30'13,6"	Barra de Santo Antônio	Própria	Própria	Própria	Própria
LITORAL NORTE								
163	Praia de Barra de Camaragibe, no começo da Rua Beira Mar	5 09°28'47,7"	W 08°24'56,0"	Passo de Camaragibe	Imprópria	Imprópria	Imprópria	Própria
164	Praia de São Miguel dos Milagres, em frente à rua principal	5 09°16'01,8"	W 08°21'54,8"	São Miguel dos Milagres	Própria	Própria	Própria	Própria
164.1	Praia de Porto da Rua, em frente à rua principal	5 09°14'38,1"	W 08°20'52,8"	São Miguel dos Milagres	Própria	Própria	Própria	Própria
164.1A	Rio Tatuamunha - Projeto Peixe-Boi/Santoário	5 09°13'04,7"	W 08°19'58,7"	Porto de Pedras	Própria	Imprópria	Imprópria	Própria
164.2	Praia de Porto de Pedras, em frente à rua principal	5 09°09'44,8"	W 08°17'43,6"	Porto de Pedras	Própria	Própria	Própria	Própria
185	Praia de Japaratinga, em frente à Av. principal	5 09°05'39,4"	W 08°15'30,5"	Japaratinga	Imprópria	Imprópria	Imprópria	Própria
170	Praia de Japaratinga, em frente à Rua Amar o Calça Wanderley	5 09°05'19,2"	W 08°15'24,2"	Japaratinga	Própria	Própria	Própria	Própria
175	Praia de Maragogi, em frente à foz do Rio Salgado	5 09°03'34,4"	W 08°14'30,8"	Maragogi	Imprópria	Imprópria	Imprópria	Imprópria
180	Praia de Maragogi, em frente à Escola Manoel M. Costa	5 09°03'09,8"	W 08°14'23,1"	Maragogi	Própria	Própria	Própria	Própria
185	Praia de Maragogi, foz do Rio Maragogi	5 09°01'35,9"	W 08°13'47,2"	Maragogi	Imprópria	Imprópria	Imprópria	Imprópria
190	Praia de Maragogi, Av. Beira Mar, ± 500m do início da orla	5 09°01'02,4"	W 08°13'23,5"	Maragogi	Própria	Própria	Própria	Própria
195	Praia de Maragogi, em frente à Praça Multiventos	5 09°00'37,3"	W 08°13'07,3"	Maragogi	Própria	Própria	Própria	Própria
200	Praia de Maragogi, em frente à Rua N. S. da Guia - Barra Grande	5 08°59'15,7"	W 08°11'36,1"	Maragogi	Imprópria	Imprópria	Imprópria	Imprópria
215	Praia de Maragogi, em frente à foz do Rio Persinunga	5 08°58'48,4"	W 08°09'13,9"	Maragogi	Imprópria	Imprópria	Imprópria	Imprópria
Obs:	Ausência da folha de registro nº 34.							



RESULTADO DE ENSAIOS ANALÍTICOS/BALNEABILIDADE DAS PRAIAS DE ALAGOAS - REAB										
COD.	PONTO DE COLETA	LAT.	LONG.	MUNICÍPIO	CATEGORIA	Nº / Ano:	39/2011	40/2011	41/2011	42/2011
						Chuva no litoral nos últimos 24h?	Norte (N) Sul (N) Metropolitano (N)	Norte (N) Sul (N) Metropolitano (N)	Norte (N) Sul (N) Metropolitano (N)	Norte (N) Sul (N) Metropolitano (N)
Praias do Litoral						Data de coleta:	03 e 04/10/2011	09 e 12/10/2011	17 e 18/10/2011	25 e 24/10/2011
<b>LITORAL SUL</b>										
320	Praia do Portal do Peba, em frente à rua de acesso principal	5 10°20'40,9"	W 08°18'03,6"	Pajuçara	Própria	Própria	Própria	Própria	Própria	
310	Praia de Feliz Deserto, em frente à rua de acesso principal	5 10°17'57,5"	W 08°17'27,5"	Feliz Deserto	Própria	Própria	Própria	Própria	Própria	
300	Praia de Mial de Baixo, Rua Manoel da Cruz	5 10°13'15,6"	W 08°12'57,2"	Coruripe	Própria	Própria	Própria	Própria	Própria	
290	Praia de Mial de Cima, na rua da praia	5 10°12'07,3"	W 08°11'21,1"	Coruripe	Própria	Própria	Própria	Própria	Própria	
280	Praia do Portal do Coruripe, em frente ao Farol	5 10°09'40,7"	W 08°08'04,9"	Coruripe	Própria	Própria	Própria	Própria	Própria	
270	Praia de Lagoa do Pau, em frente à Barraca Carraspana	5 10°07'44,1"	W 08°06'33,5"	Coruripe	Própria	Própria	Própria	Própria	Própria	
260	Praia de Duas Barras, ± a 200m da foz do Rio Jequiá	5 10°03'04,7"	W 08°01'56,0"	Jequiá da Praia	Própria	Própria	Própria	Própria	Própria	
250	Praia de Duas Barras, na foz do Rio Jequiá	5 10°02'58,0"	W 08°01'52,3"	Jequiá da Praia	Própria	Própria	Própria	Própria	Própria	
240	Praia de Lagoa Azeda, no começo da Rua Antenor Nunes	5 09°58'14,8"	W 08°58'46,3"	Jequiá da Praia	Própria	Própria	Própria	Própria	Própria	
230	Praia do Gunga, em frente ao mar, lado direito - Rotéiro	5 09°51'38,0"	W 08°54'18,1"	Robato	Própria	Própria	Própria	Própria	Própria	
220	Praia do Gunga, no braço do mar, lado esquerdo - Rotéiro	5 09°51'36,4"	W 08°54'19,1"	Robato	Própria	Própria	Própria	Própria	Própria	
<b>LITORAL METROPOLITANO</b>										
3	Praia de Atalaia, em frente à rua principal	5 09°50'39,5"	W 08°54'22,7"	Barra de São Miguel	Imprópria	Própria	Própria	Imprópria	Imprópria	
30	Praia da Barra de São Miguel, em frente à Rua Edison Frasinio	5 09°50'20,8"	W 08°53'20,2"	Barra de São Miguel	Própria	Própria	Própria	Própria	Própria	
35	Praia do Francês/ Av. Verdes Mares, interseção com a Rua Massunim	5 09°48'15,3"	W 08°50'24,6"	Marechal Deodoro	Própria	Própria	Própria	Própria	Própria	
36	Praia do Francês/Av. Verdes Mares, interseção com a Rua Arrecifes	5 09°48'17,7"	W 08°50'30,2"	Marechal Deodoro	Própria	Própria	Própria	Própria	Própria	
37	Praia do Saco, em frente à rua principal	5 09°44'38,8"	W 08°49'12,9"	Marechal Deodoro	Própria	Própria	Própria	Própria	Própria	
20	Praia do Portal da Barra/Av. Assis Chateaubriand, ± 200m norte do DETRAN	5 09°41'48,9"	W 08°46'57,9"	Maceió	Própria	Própria	Própria	Própria	Própria	
22	Praia do Portal da Barra/Av. Assis Chateaubriand, ± 500m sul do Emissário do BRASEM	5 09°41'20,9"	W 08°46'04,2"	Maceió	Própria	Própria	Própria	Própria	Própria	
30	Praia do Portal da Barra/Av. Assis Chateaubriand, ± 500m sul do Emissário da CASAL	5 09°40'37,3"	W 08°45'16,3"	Maceió	Própria	Própria	Própria	Própria	Própria	
35	Praia do Portal da Barra/Av. Assis Chateaubriand, ± 500m norte do Emissário da CASAL	5 09°40'26,8"	W 08°44'54,4"	Maceió	Imprópria	Imprópria	Própria	Própria	Própria	
37	Praia de Avenida/Av. Assis Chateaubriand, interseção com a Rua Dias Cabral	5 09°40'13,9"	W 08°44'22,0"	Maceió	Imprópria	Imprópria	Própria	Imprópria	Imprópria	
40	Praia de Avenida/Av. Assis Chateaubriand, interseção com a Rua Barão de Anadia	5 09°40'12,9"	W 08°44'08,9"	Maceió	Imprópria	Imprópria	Imprópria	Imprópria	Imprópria	
51	Praia de Pajuçara/Av. Dr. Antônio Gouveia, interseção com a Rua João Carneiro	5 09°40'23,1"	W 08°42'57,3"	Maceió	Própria	Própria	Própria	Própria	Própria	
52	Praia de Pajuçara/Av. Dr. Antônio Gouveia, interseção com a Rua Júlio Plech Filho	5 09°38'54,0"	W 08°42'31,4"	Maceió	Imprópria	Imprópria	Imprópria	Imprópria	Imprópria	
63	Praia de Ponta Verde/Av. Sílvio Carlos Viana, interseção com a Rua Prof. Higia Vasconcelos	5 09°38'52,7"	W 08°41'53,6"	Maceió	Própria	Própria	Própria	Própria	Própria	
71	Praia de Ponta Verde/Av. Álvaro Otacílio, entre as ruas General Dr. João Saleiro Pizão e Dr. Rubens Canuto	5 09°38'42,3"	W 08°41'45,7"	Maceió	Imprópria	Imprópria	Imprópria	Imprópria	Imprópria	
81	Praia de Jatiúca/Av. Álvaro Otacílio, entre as Avenidas Antônio de Barros e Emp. Carlos do Silva Nogueira	5 09°38'59,6"	W 08°41'58,5"	Maceió	Imprópria	Imprópria	Imprópria	Imprópria	Imprópria	
95	Praia de Cruz das Almas/ Av. Brigadeiro Eustáquio Gomes, entre as Ruas Mascarenhas de Brito e Padre Luiz Américo Galvão	5 09°38'19,6"	W 08°41'53,0"	Maceió	Imprópria	Imprópria	Imprópria	Imprópria	Imprópria	
106	Praia de Cruz das Almas/ Av. Brigadeiro Eustáquio Gomes, entre as Ruas Padre Luiz Américo Galvão e Mauro Machado Costa	5 09°37'57,9"	W 08°41'47,7"	Maceió	Imprópria	Imprópria	Imprópria	Própria	Própria	
110	Praia de Cruz das Almas/ Av. Brigadeiro Eustáquio Gomes, entre as Ruas Mauro Machado Costa e Sen. Ezequias do Rocha	5 09°37'36,0"	W 08°41'39,3"	Maceió	Própria	Própria	Própria	Própria	Própria	
120	Praia de Jacarecica, em frente à Rua "A"	5 09°36'26,1"	W 08°41'17,0"	Maceió	Imprópria	Própria	Imprópria	Própria	Própria	
125	Praia de Guaxuma, em frente à entrada principal de acesso	5 09°35'51,8"	W 08°40'04,9"	Maceió	Própria	Própria	Própria	Própria	Própria	
130	Praia de Garça Torta, rua principal perpendicular à Rua São Pedro	5 09°35'00,2"	W 08°38'35,1"	Maceió	Própria	Própria	Própria	Própria	Própria	
140	Praia do Mirante, em frente à rua principal de acesso	5 09°33'55,6"	W 08°38'42,6"	Maceió	Própria	Própria	Própria	Própria	Própria	
145	Praia de Ipióca - Em frente à rua principal de acesso	5 09°31'52,0"	W 08°36'17,6"	Maceió	Própria	Própria	Própria	Própria	Própria	
150	Praia de Paripueira, Av. Beira Mar, lado direito, ± 250m da rua principal de acesso	5 09°28'15,5"	W 08°32'56,3"	Paripueira	Própria	Própria	Própria	Própria	Própria	
155	Praia de Paripueira, Av. Beira Mar, lado esquerdo, ± 900m da rua principal de acesso	5 09°28'07,0"	W 08°32'47,6"	Paripueira	Própria	Própria	Própria	Própria	Própria	
160	Praia de Sorho Verde, Av. principal	5 09°27'06,5"	W 08°31'46,0"	Paripueira	Própria	Própria	Própria	Própria	Própria	
161	Praia de Barra de Santo Antônio - Entrada do loteamento Tabuba	5 09°26'24,8"	W 08°31'06,8"	Barra de Santo Antônio	Própria	Própria	Própria	Própria	Própria	
162	Praia de Maré Mansa	5 09°25'27,8"	W 08°30'13,6"	Barra de Santo Antônio	Própria	Própria	Própria	Própria	Própria	
<b>LITORAL NORTE</b>										
183	Praia de Barra de Camaragibe, no começo da Rua Beira Mar	5 09°18'47,7"	W 08°24'56,0"	Povo de Camaragibe	Própria	Própria	Própria	Imprópria	Imprópria	
184	Praia de São Miguel dos Milagres, em frente à rua principal	5 09°18'01,8"	W 08°21'54,8"	São Miguel dos Milagres	Própria	Própria	Própria	Própria	Própria	
184,1	Praia de Porto da Rua, em frente à rua principal	5 09°14'38,1"	W 08°20'52,8"	São Miguel dos Milagres	Própria	Própria	Própria	Própria	Própria	
184,1A	Rio Tatuamunha - Projeto Peixe-Bol/Santolário	5 09°13'04,7"	W 08°19'58,7"	Porto de Pedras	Própria	Própria	Imprópria	Própria	Própria	
184,2	Praia de Porto de Pedras, em frente à rua principal	5 09°09'44,6"	W 08°17'43,6"	Porto de Pedras	Própria	Própria	Própria	Própria	Própria	
165	Praia de Japaratinga, em frente à Av. principal	5 09°09'39,4"	W 08°15'30,5"	Japaratinga	Própria	Própria	Própria	Própria	Própria	
170	Praia de Japaratinga, em frente à Rua Amaro Calça Wanderley	5 09°09'19,2"	W 08°15'24,2"	Japaratinga	Própria	Própria	Própria	Própria	Própria	
175	Praia de Maragogi, em frente à foz do Rio Salgado	5 09°08'54,4"	W 08°14'30,8"	Maragogi	Imprópria	Imprópria	Imprópria	Imprópria	Imprópria	
180	Praia de Maragogi, em frente à Escola Manoel M. Costa	5 09°08'09,6"	W 08°14'23,1"	Maragogi	Própria	Própria	Própria	Própria	Própria	
185	Praia de Maragogi, foz do Rio Maragogi	5 09°07'35,9"	W 08°13'47,2"	Maragogi	Imprópria	Imprópria	Imprópria	Imprópria	Imprópria	
190	Praia de Maragogi, Av. Beira Mar, ± 500m do início da orla	5 09°07'02,4"	W 08°13'23,5"	Maragogi	Própria	Própria	Própria	Própria	Própria	
195	Praia de Maragogi, em frente à Praça Multieventos	5 09°03'37,3"	W 08°13'07,3"	Maragogi	Própria	Própria	Própria	Própria	Própria	
200	Praia de Maragogi, em frente à Rua N. S. da Guia - Barra Grande	5 08°59'15,7"	W 08°11'38,7"	Maragogi	Imprópria	Própria	Própria	Própria	Própria	
215	Praia de Maragogi, em frente à foz do Rio Persimunga	5 08°54'48,4"	W 08°09'13,9"	Maragogi	Imprópria	Imprópria	Imprópria	Imprópria	Imprópria	



RESULTADO DE ENSAIOS ANALÍTICOS/BALNEABILIDADE DAS PRAIAS DE ALAGOAS - REAB							
				Nº / Ano:	43/2011	44/2011	45/2011
COD.	PONTO DE COLETA	LAT.	LONG.	MUNICÍPIO	CATEGORIA		
Praias do Litoral							
Chuva no litoral nas últimas 24h?					Norte (N) Sul (S) Metropolitano (M)	Norte (N) Sul (S) Metropolitano (M)	Norte (N) Sul (S) Metropolitano (M)
Data de coleta:					7/11/11	07 e 08/11/2011	15 e 16/11/2011
LITORAL SUL							
320	Praia do Pontal do Peba, em frente à rua de acesso principal	9 10°20'40,9"	W 08°18'00,9"	Plaçabuçu	Própria	Própria	Própria
330	Praia de Feliz Deserto, em frente à rua de acesso principal	9 10°17'57,9"	W 08°17'27,9"	Feliz Deserto	Própria	Própria	Própria
300	Praia de Mial de Baixo, Rua Manoel de Cruz	9 10°13'33,8"	W 08°12'57,2"	Coruripe	Própria	Própria	Própria
290	Praia de Mial de Cima, na rua da praia	9 10°12'07,9"	W 08°11'21,1"	Coruripe	Própria	Própria	Própria
280	Praia do Pontal do Coruripe, em frente ao Farol	9 10°09'40,7"	W 08°08'06,9"	Coruripe	Própria	Própria	Própria
270	Praia de Lagoa do Pau, em frente à Barraca Carraspana	9 10°07'44,1"	W 08°08'33,9"	Coruripe	Própria	Própria	Própria
260	Praia de Duas Barras, ± a 200m da foz do Rio Jequiá	9 10°05'04,7"	W 08°01'36,0"	Jequiá da Praia	Própria	Própria	Própria
250	Praia de Duas Barras, na foz do Rio Jequiá	9 10°02'58,0"	W 08°01'52,9"	Jequiá da Praia	Própria	Imprópria	Própria
240	Praia de Lagoa Azeda, no começo da Rua Antenor Nunes	9 09°58'14,8"	W 08°58'46,3"	Jequiá da Praia	Própria	Própria	Própria
330	Praia do Gunga, em frente ao mar, lado direito - Roteiro	9 09°51'38,0"	W 08°56'16,1"	Roteiro	Própria	Própria	Própria
320	Praia do Gunga, no braço do mar, lado esquerdo - Roteiro	9 09°51'36,4"	W 08°54'19,2"	Roteiro	Própria	Própria	Própria
LITORAL METROPOLITANO							
9	Praia de Atalaia, em frente à rua principal	9 09°50'39,9"	W 08°54'22,7"	Barra de São Miguel	Própria	Imprópria	Imprópria
10	Praia da Barra de São Miguel, em frente à Rua Edison Fradão	9 09°50'20,8"	W 08°55'20,2"	Barra de São Miguel	Própria	Própria	Própria
15	Praia do Francês/ Av. Verdes Mares, interseção com a Rua Massumim	9 09°46'15,9"	W 08°50'24,8"	Marechal Deodoro	Própria	Própria	Própria
16	Praia do Francês/Av. Verdes Mares, interseção com a Rua Aracifes	9 09°46'17,7"	W 08°50'30,1"	Marechal Deodoro	Própria	Própria	Própria
17	Praia do Saco, em frente à rua principal	9 09°46'38,8"	W 08°49'12,9"	Marechal Deodoro	Própria	Imprópria	Própria
20	Praia do Pontal da Barra/Av. Assis Chateaubriand, ± 200m norte do DETRAN	9 09°41'49,9"	W 08°48'17,9"	Maceió	Própria	Própria	Própria
22	Praia do Pontal da Barra/Av. Assis Chateaubriand, ± 500m sul do Emissário da BRASKEM	9 09°41'20,9"	W 08°48'04,2"	Maceió	Própria	Imprópria	Própria
20	Praia do Pontal da Barra/Av. Assis Chateaubriand, ± 500m sul do Emissário da CASAL	9 09°40'37,7"	W 08°48'16,9"	Maceió	Própria	Imprópria	Própria
25	Praia do Pontal da Barra/Av. Assis Chateaubriand, ± 500m norte do Emissário da CASAL	9 09°40'24,8"	W 08°48'54,4"	Maceió	Própria	Própria	Própria
37	Praia da Avenida/Av. Assis Chateaubriand, interseção com a Rua Dias Cabral	9 09°40'13,9"	W 08°48'22,0"	Maceió	Imprópria	Imprópria	Imprópria
40	Praia da Avenida/Av. Assis Chateaubriand, interseção com a Rua Barão de Anadia	9 09°40'12,8"	W 08°48'08,9"	Maceió	Imprópria	Imprópria	Imprópria
51	Praia de Pajuçara/Av. Dr. Antônio Gouveia, interseção com a Rua João Carneiro	9 09°38'23,1"	W 08°42'57,3"	Maceió	Própria	Própria	Própria
52	Praia de Pajuçara/Av. Dr. Antônio Gouveia, interseção com a Rua Júlio Pech Filho	9 09°38'54,0"	W 08°42'31,4"	Maceió	Própria	Imprópria	Imprópria
61	Praia de Ponta Verde/Av. Sílvio Carlos Vieira, interseção com a Rua Proff. Hígia Vasconcelos	9 09°38'52,7"	W 08°41'53,8"	Maceió	Própria	Imprópria	Própria
71	Praia de Ponta Verde/Av. Álvaro Otacílio, entre as ruas General Dr. João Saleiro Filho e Dr. Rubens Canuto	9 09°38'42,7"	W 08°41'45,7"	Maceió	Própria	Imprópria	Própria
81	Praia de Iatúca/Av. Álvaro Otacílio, entre as Avenidas Antônio de Barros e Emp. Carlos da Silva Nogueira	9 09°38'39,8"	W 08°41'38,5"	Maceió	Imprópria	Imprópria	Imprópria
95	Praia de Cruz das Almas/ Av. Brigadeiro Estácio Gomes, entre as Ruas Mascarenhas de Brito e Padre Luiz Américo Galvão	9 09°38'19,8"	W 08°41'33,0"	Maceió	Própria	Própria	Própria
300	Praia de Cruz das Almas/ Av. Brigadeiro Estácio Gomes, entre as Ruas Padre Luiz Américo Galvão e Manoel Machado Costa	9 09°37'57,9"	W 08°41'47,7"	Maceió	Própria	Própria	Própria
310	Praia de Cruz das Almas/ Av. Brigadeiro Estácio Gomes, entre as Ruas Manoel Machado Costa e Sen. Ezequiel da Rocha	9 09°37'36,0"	W 08°41'39,3"	Maceió	Própria	Própria	Própria
320	Praia de Jacarecica, em frente à Rua "A"	9 09°36'36,1"	W 08°41'17,0"	Maceió	Própria	Própria	Própria
325	Praia de Guaxuma, em frente à entrada principal de acesso	9 09°35'31,8"	W 08°40'04,9"	Maceió	Própria	Própria	Própria
330	Praia de Garça Torta, rua principal perpendicular à Rua São Pedro	9 09°35'00,2"	W 08°38'35,1"	Maceió	Própria	Própria	Própria
340	Praia do Mirante, em frente à rua principal de acesso	9 09°35'59,8"	W 08°38'42,8"	Maceió	Própria	Própria	Própria
345	Praia de Ipióca - Em frente à rua principal de acesso	9 09°31'52,0"	W 08°38'17,8"	Maceió	Própria	Própria	Própria
350	Praia de Paripueira, Av. Beira Mar, lado direito, ± 250m da rua principal de acesso	9 09°28'15,5"	W 08°32'56,3"	Paripueira	Própria	Própria	Própria
355	Praia de Paripueira, Av. Beira Mar, lado esquerdo, ± 900m da rua principal de acesso	9 09°28'07,0"	W 08°30'47,8"	Paripueira	Própria	Própria	Própria
360	Praia de Sorho Verde, Av. principal	9 09°27'06,9"	W 08°31'46,0"	Paripueira	Própria	Própria	Própria
361	Praia de Barra de Santo Antônio - Entrada do Loteamento Tabuba	9 09°26'24,8"	W 08°31'06,8"	Barra de Santo Antônio	Própria	Própria	Própria
362	Praia de Maré Mansa	9 09°25'27,8"	W 08°30'13,8"	Barra de Santo Antônio	Própria	Própria	Própria
LITORAL NORTE							
363	Praia de Barra de Camaragibe, no começo da Rua Beira Mar	9 09°18'47,7"	W 08°28'50,0"	Passo de Camaragibe	Própria	Própria	Própria
364	Praia de São Miguel dos Milagres, em frente à rua principal	9 09°18'01,8"	W 08°21'54,8"	São Miguel dos Milagres	Própria	Própria	Própria
364.1	Praia de Porto da Rua, em frente à rua principal	9 09°14'38,1"	W 08°20'52,8"	São Miguel dos Milagres	Própria	Própria	Própria
364.1A	Rio Tutuamunha - Projeto Peixe-Bol/Santoário	9 09°13'04,7"	W 08°19'58,7"	Porto de Pedras	Própria	Própria	Imprópria
364.2	Praia de Porto de Pedras, em frente à rua principal	9 09°09'44,8"	W 08°17'43,8"	Porto de Pedras	Própria	Própria	Própria
365	Praia de Japaratinga, em frente à Av. principal	9 09°05'39,4"	W 08°15'30,5"	Japaratinga	Própria	Própria	Própria
370	Praia de Japaratinga, em frente à Rua Amaro Calaça Wanderley	9 09°05'30,7"	W 08°15'24,2"	Japaratinga	Própria	Própria	Própria
375	Praia de Maragogi, em frente à foz do Rio Salgado	9 09°03'54,4"	W 08°14'30,8"	Maragogi	Imprópria	Imprópria	Imprópria
380	Praia de Maragogi, em frente à Escola Manoel M. Costa	9 09°03'05,8"	W 08°14'23,1"	Maragogi	Própria	Própria	Própria
385	Praia de Maragogi, foz do Rio Maragogi	9 09°01'35,9"	W 08°15'47,2"	Maragogi	Imprópria	Imprópria	Imprópria
390	Praia de Maragogi, Av. Beira Mar, ± 500m do início da orla	9 09°01'02,4"	W 08°15'23,5"	Maragogi	Própria	Própria	Própria
395	Praia de Maragogi, em frente à Praça Multiventos	9 09°00'37,9"	W 08°13'07,3"	Maragogi	Própria	Própria	Própria
300	Praia de Maragogi, em frente à Rua N. S. da Guia - Barra Grande	9 08°59'35,7"	W 08°11'36,1"	Maragogi	Própria	Própria	Própria
315	Praia de Maragogi, em frente à foz do Rio Persimunga	9 08°54'48,4"	W 08°09'13,9"	Maragogi	Imprópria	Imprópria	Imprópria



RESULTADO DE ENSAIOS ANALÍTICOS/BALNEABILIDADE DAS PRAIAS DE ALAGOAS - REAB						
COD.	PONTO DE COLETA	LAT.	LONG.	MUNICÍPIO	Nº / Ano:	
					46/2011	47/2011
Praias do Litoral					Chuva no litoral nas últimas 24h?	
					Norte (N) Sul (S) Metropolitano (M)	
					Norte (N) Sul (S) Metropolitano (M)	
					Data da coleta:	
					21 e 22/11/2011	
					29 e 30/11/2011	
LITORAL SUL						
320	Praia do Pontal do Peba, em frente à rua de acesso principal	5 10°20'40,9"	W 08°18'03,6"	Itapabuçu	Própria	Própria
310	Praia de Feliz Deserto, em frente à rua de acesso principal	5 10°17'57,5"	W 08°17'27,5"	Feliz Deserto	Própria	Própria
300	Praia de Miai de Baixo, Rua Manoel da Cruz	5 10°15'13,6"	W 08°12'57,2"	Coruripe	Própria	Própria
290	Praia de Miai de Cima, na rua da praia	5 10°12'07,3"	W 08°11'23,1"	Coruripe	Própria	Própria
280	Praia do Pontal do Coruripe, em frente ao Farol	5 10°09'40,7"	W 08°08'06,9"	Coruripe	Própria	Própria
270	Praia do Lago do Pau, em frente à Barraca Carraspana	5 10°07'44,1"	W 08°06'33,9"	Coruripe	Própria	Própria
260	Praia de Duas Barras, ± a 200m da foz do Rio Jequiá	5 10°03'04,7"	W 08°00'56,0"	Jequiá da Praia	Própria	Própria
250	Praia de Duas Barras, na foz do Rio Jequiá	5 10°02'58,0"	W 08°00'52,2"	Jequiá da Praia	Própria	Própria
240	Praia de Lagoa Azeda, no começo da Rua Antenor Nunes	5 09°50'14,8"	W 08°58'46,3"	Jequiá da Praia	Própria	Própria
230	Praia do Gungá, em frente ao mar, lado direito - Roteiro	5 09°51'38,0"	W 08°54'16,1"	Roteiro	Própria	Própria
220	Praia do Gungá, no braço do mar, lado esquerdo - Roteiro	5 09°51'36,4"	W 08°54'15,1"	Roteiro	Própria	Própria
LITORAL METROPOLITANO						
5	Praia de Atalaia, em frente à rua principal	5 09°50'39,5"	W 09°54'22,7"	Barra de São Miguel	Imprópria	Imprópria
10	Praia da Barra de São Miguel, em frente à Rua Edson Fração	5 09°50'20,6"	W 09°53'20,2"	Barra de São Miguel	Própria	Própria
15	Praia do Francês/ Av. Verdes Mares, interseção com a Rua Massunim	5 09°46'15,3"	W 09°50'24,8"	Marechal Deodoro	Própria	Própria
16	Praia do Francês/Av. Verdes Mares, interseção com a Rua Arrecifes	5 09°46'17,7"	W 09°50'30,2"	Marechal Deodoro	Própria	Própria
17	Praia do Saco, em frente à rua principal	5 09°46'38,8"	W 09°48'13,9"	Marechal Deodoro	Própria	Própria
20	Praia do Pontal da Barra/Av. Assis Chateaubriand, ± 200m norte do DETRAN	5 09°41'49,9"	W 09°46'37,9"	Maceió	Própria	Própria
22	Praia do Pontal da Barra/Av. Assis Chateaubriand, ± 500m sul do Emissário da BRASKEM	5 09°41'20,9"	W 09°46'04,2"	Maceió	Própria	Própria
30	Praia do Pontal da Barra/Av. Assis Chateaubriand, ± 500m sul do Emissário da CASAL	5 09°40'37,3"	W 09°45'18,9"	Maceió	Própria	Própria
35	Praia do Pontal da Barra/Av. Assis Chateaubriand, ± 500m norte do Emissário da CASAL	5 09°40'24,6"	W 09°44'54,4"	Maceió	Imprópria	Imprópria
37	Praia da Avenida/Av. Assis Chateaubriand, interseção com a Rua Dias Cabral	5 09°40'13,9"	W 09°44'22,0"	Maceió	Imprópria	Imprópria
40	Praia da Avenida/Av. Assis Chateaubriand, interseção com a Rua Barão de Anadia	5 09°40'12,9"	W 09°44'08,9"	Maceió	Imprópria	Imprópria
51	Praia de Pajuçara/Av. Dr. Antônio Gouveia, interseção com a Rua João Carneiro	5 09°40'23,1"	W 09°42'52,2"	Maceió	Própria	Imprópria
53	Praia de Pajuçara/Av. Dr. Antônio Gouveia, interseção com a Rua João Pleds Filho	5 09°36'54,0"	W 09°42'33,4"	Maceió	Imprópria	Imprópria
61	Praia de Ponta Verde/Av. Silvio Carlos Viana, interseção com a Rua Profª. Higia Vasconcelos	5 09°39'52,7"	W 09°43'53,0"	Maceió	Própria	Própria
71	Praia de Ponta Verde/Av. Álvaro Otacílio, entre as ruas General Dr. João Salgado Filho e Dr. Rubens Canuto	5 09°39'42,3"	W 09°43'43,7"	Maceió	Própria	Própria
81	Praia de Jaticá/Av. Álvaro Otacílio, entre as Avenidas Antônio de Barros e Exp. Carlos da Silva Nogueira	5 09°38'55,6"	W 09°43'58,5"	Maceió	Imprópria	Imprópria
95	Praia de Cruz das Almas/ Av. Brigadiero Estelácio Gomes, entre as Ruas Mascarenhas de Brito e Padre Luiz Américo Galvão	5 09°38'19,6"	W 09°43'53,0"	Maceió	Própria	Própria
106	Praia de Cruz das Almas/ Av. Brigadiero Estelácio Gomes, entre as Ruas Padre Luiz Américo Galvão e Mauro Machado Costa	5 09°37'57,9"	W 09°43'47,7"	Maceió	Própria	Própria
118	Praia de Cruz das Almas/ Av. Brigadiero Estelácio Gomes, entre as Ruas Mauro Machado Costa e Sen. Ezequias da Rocha	5 09°37'36,0"	W 09°43'39,5"	Maceió	Própria	Própria
120	Praia de Jacarecica, em frente à Rua "A"	5 09°36'26,1"	W 09°43'17,0"	Maceió	Própria	Própria
125	Praia de Guaxuma, em frente à entrada principal de acesso	5 09°25'31,8"	W 09°40'04,9"	Maceió	Própria	Própria
130	Praia de Garça Torta, rua principal perpendicular à Rua São Pedro	5 09°25'00,2"	W 09°38'25,1"	Maceió	Própria	Própria
140	Praia do Mirante, em frente à rua principal de acesso	5 09°23'55,6"	W 09°38'42,6"	Maceió	Própria	Própria
145	Praia de Ipióca - Em frente à rua principal de acesso	5 09°21'52,0"	W 09°36'17,8"	Maceió	Própria	Própria
150	Praia de Paripueira, Av. Beira Mar, lado direito, ± 250m da rua principal de acesso	5 09°28'15,5"	W 09°32'56,5"	Paripueira	Própria	Própria
155	Praia de Paripueira, Av. Beira Mar, lado esquerdo, ± 900m da rua principal de acesso	5 09°28'07,0"	W 09°32'47,8"	Paripueira	Própria	Própria
160	Praia de Sonho Verde, Av. principal	5 09°27'06,5"	W 09°31'46,0"	Paripueira	Própria	Própria
161	Praia de Barra de Santo Antônio - Entrada do Loteamento Tabuba	5 09°26'24,8"	W 09°31'06,8"	Barra de Santo Antônio	Própria	Própria
162	Praia de Maré Mansa	5 09°25'27,8"	W 09°30'13,6"	Barra de Santo Antônio	Própria	Própria
LITORAL NORTE						
163	Praia de Barra de Camaragibe, no começo da Rua Beira Mar	5 09°18'47,7"	W 09°24'56,0"	Passo de Camaragibe	Própria	Própria
164	Praia de São Miguel dos Milagres, em frente à rua principal	5 09°16'01,6"	W 09°23'54,8"	São Miguel dos Milagres	Própria	Própria
164.1	Praia de Porto da Rua, em frente à rua principal	5 09°14'38,1"	W 09°20'52,8"	São Miguel dos Milagres	Própria	Própria
164.1A	Rio Tatuamunha - Projeto Peixe-Boi/Santoário	5 09°13'04,7"	W 09°19'58,7"	Porto de Pedras	Própria	Própria
164.2	Praia de Porto de Pedras, em frente à rua principal	5 09°09'44,6"	W 09°17'43,6"	Porto de Pedras	Própria	Própria
165	Praia de Japaratinga, em frente à Av. principal	5 09°05'39,4"	W 09°15'30,5"	Japaratinga	Própria	Própria
170	Praia de Japaratinga, em frente à Rua Amaro Calaça Wanderley	5 09°05'19,2"	W 09°15'24,2"	Japaratinga	Própria	Própria
175	Praia de Maragogi, em frente à foz do Rio Salgado	5 09°03'54,4"	W 09°14'30,8"	Maragogi	Imprópria	Imprópria
180	Praia de Maragogi, em frente à Escola Manoel M. Costa	5 09°03'09,6"	W 09°14'23,1"	Maragogi	Própria	Própria
185	Praia de Maragogi, foz do Rio Maragogi	5 09°01'25,9"	W 09°13'47,2"	Maragogi	Imprópria	Imprópria
190	Praia de Maragogi, Av. Beira Mar, ± 500m do início da orla	5 09°01'02,4"	W 09°13'23,5"	Maragogi	Própria	Própria
195	Praia de Maragogi, em frente à Praça Multieventos	5 09°00'37,1"	W 09°13'07,3"	Maragogi	Própria	Própria
200	Praia de Maragogi, em frente à Rua N. S. da Guia - Barra Grande	5 08°59'15,7"	W 09°12'56,1"	Maragogi	Própria	Própria
215	Praia de Maragogi, em frente à foz do Rio Persinunga	5 08°54'48,4"	W 09°09'13,9"	Maragogi	Imprópria	Imprópria



RESULTADO DE ENSAIOS ANALÍTICOS/BALNEABILIDADE DAS PRAIAS DE ALAGOAS - REAB								
NP / Ano:					48/2011	49/2011	50/2011	51/2011
CCO.	PONTO DE COLETA	LAT.	LONG.	MUNICÍPIO	CATEGORIA			
<b>Praias do Litoral</b>								
Chuva no litoral nas últimas 24h?					Norte (N) Sul (S) Metropolitano (M)	Norte (N) Sul (S) Metropolitano (M)	Norte (S) Sul (S) Metropolitano (S)	Norte (N) Sul (N) Metropolitano (M)
Data de coleta:					04 e 05/12/2011	13 e 14/12/2011	20 e 21/12/2011	26 e 27/12/2011
<b>LITORAL SUL</b>								
320	Praia do Pontal do Peba, em frente à rua de acesso principal	S 30°20'40,9"	W 035°18'03,6"	Raçaibui	Própria	Própria	-	Própria
310	Praia de Feliz Deserto, em frente à rua de acesso principal	S 30°17'57,5"	W 036°17'27,3"	Feliz Deserto	Própria	Própria	-	Própria
300	Praia de Mái de Baixo, Rua Manoel da Cruz	S 30°13'13,6"	W 036°12'57,3"	Coruripe	Própria	Própria	-	Própria
290	Praia de Mái de Cima, na rua da praia	S 30°12'03,3"	W 036°11'21,1"	Coruripe	Própria	Própria	-	Própria
280	Praia do Pontal do Coruripe, em frente ao Farol	S 30°09'40,7"	W 036°08'00,9"	Coruripe	Própria	Própria	-	Própria
270	Praia de Lagoa do Pau, em frente à Barraca Carraspana	S 30°07'44,1"	W 036°06'38,9"	Coruripe	Própria	Própria	-	Própria
260	Praia de Duas Barras, a 200m da foz do Rio Jequiá	S 30°03'04,7"	W 036°01'56,0"	Jequiá da Praia	Própria	Própria	-	Própria
250	Praia de Duas Barras, na foz do Rio Jequiá	S 30°02'54,0"	W 036°01'52,3"	Jequiá da Praia	Própria	Própria	-	Própria
240	Praia de Lagoa Azeda, no começo da Rua Antenor Nunes	S 09°58'14,8"	W 035°58'46,3"	Jequiá da Praia	Própria	Própria	-	Própria
230	Praia do Gunga, em frente ao mar, lado direito - Roteiro	S 09°51'38,0"	W 035°54'16,1"	Roteiro	Própria	Própria	-	Própria
220	Praia do Gunga, no braço do mar, lado esquerdo - Roteiro	S 09°51'36,4"	W 035°54'19,1"	Roteiro	Própria	Própria	-	Própria
<b>LITORAL METROPOLITANO</b>								
3	Praia de Atalaia, em frente à rua principal	S 09°50'39,5"	W 035°54'22,7"	Barra de São Miguel	Imprópria	Imprópria	-	Própria
10	Praia da Barra de São Miguel, em frente à Rua Edson Frasso	S 09°50'20,6"	W 035°53'20,2"	Barra de São Miguel	Própria	Própria	-	Própria
15	Praia do Francês/ Av. Verdes Mares, interseção com a Rua Massunim	S 09°46'15,3"	W 035°50'24,8"	Marechal Deodoro	Própria	Própria	-	Própria
16	Praia do Francês/Av. Verdes Mares, interseção com a Rua Arrecifes	S 09°46'17,7"	W 035°50'30,2"	Marechal Deodoro	Própria	Própria	-	Própria
17	Praia do Saco, em frente à rua principal	S 09°44'38,8"	W 035°49'12,9"	Marechal Deodoro	Própria	Própria	-	Própria
20	Praia do Pontal da Barra/Av. Assis Chateaubriand, ± 200m norte do CETRAM	S 09°42'49,5"	W 035°46'37,9"	Maceió	Própria	Própria	-	Própria
22	Praia do Pontal da Barra/Av. Assis Chateaubriand, ± 500m sul do Emissário da BRASKEM	S 09°41'20,9"	W 035°46'04,2"	Maceió	Própria	Própria	-	Própria
30	Praia do Pontal da Barra/Av. Assis Chateaubriand, ± 500m sul do Emissário da CASAL	S 09°40'57,8"	W 035°45'16,3"	Maceió	Própria	Própria	-	Própria
35	Praia do Pontal da Barra/Av. Assis Chateaubriand, ± 500m norte do Emissário da CASAL	S 09°40'24,0"	W 035°44'54,4"	Maceió	Imprópria	Imprópria	Imprópria	Própria
37	Praia do Avenida/Av. Assis Chateaubriand, interseção com a Rua Dias Cabral	S 09°40'13,9"	W 035°44'22,0"	Maceió	Imprópria	Imprópria	Imprópria	Própria
40	Praia da Avenida/Av. Assis Chateaubriand, interseção com a Rua Barão de Anadia	S 09°40'12,9"	W 035°44'08,5"	Maceió	Imprópria	Imprópria	Imprópria	Imprópria
51	Praia de Pajuçara/Av. Dr. Antônio Gouveia, interseção com a Rua João Carneiro	S 09°40'23,1"	W 035°42'57,3"	Maceió	Imprópria	Própria	-	Própria
52	Praia de Pajuçara/Av. Dr. Antônio Gouveia, interseção com a Rua João Flech Filho	S 09°38'54,0"	W 035°42'51,4"	Maceió	Imprópria	Própria	-	Própria
61	Praia de Ponta Verde/Av. Silvio Carlos Viana, interseção com a Rua Prof.ª Higia Vasconcelos	S 09°39'52,7"	W 035°41'53,6"	Maceió	Própria	Imprópria	-	Própria
71	Praia de Ponta Verde/Av. Álvaro Obaldio, entre as ruas General Dr. João Saleiro Práto e Dr. Rubens Carneiro	S 09°39'42,3"	W 035°41'45,7"	Maceió	Própria	Própria	-	Imprópria
81	Praia de Jalcoba/Av. Álvaro Obaldio, entre as Avenidas Antônio de Barros e temp. Carlos de Alva Nogueira	S 09°38'59,6"	W 035°41'58,5"	Maceió	-	Imprópria	Imprópria	Imprópria
95	Praia de Cruz das Almas/ Av. Brigadeiro Estâniago Gomes, entre as Ruas Mascari - anhas de Brito e Padre Luiz Américo Galvão	S 09°38'19,6"	W 035°41'53,0"	Maceió	Própria	Própria	Própria	Própria
106	Praia de Cruz das Almas/ Av. Brigadeiro Estâniago Gomes, entre as Ruas Padre Luiz Américo Galvão e Mauro Machado Costa	S 09°37'57,5"	W 035°41'47,7"	Maceió	Própria	Própria	Própria	Própria
116	Praia de Cruz das Almas/ Av. Brigadeiro Estâniago Gomes, entre as Ruas Mauro Machado Costa e Sen. Estevão da Rocha	S 09°37'36,0"	W 035°41'39,1"	Maceió	Própria	Própria	Própria	Imprópria
120	Praia de Jacarecica, em frente à Rua "A"	S 09°36'26,1"	W 035°41'17,0"	Maceió	Própria	Própria	Própria	Própria
125	Praia de Guaxuma, em frente à entrada principal de acesso	S 09°35'31,6"	W 035°40'04,9"	Maceió	Própria	Própria	Própria	Própria
130	Praia de Garça Torta, rua principal perpendicular à Rua São Pedro	S 09°35'00,2"	W 035°38'25,1"	Maceió	Própria	Própria	Própria	Imprópria
140	Praia do Mirante, em frente à rua principal de acesso	S 09°33'55,6"	W 035°38'42,6"	Maceió	Própria	Própria	Própria	Própria
145	Praia de Ipióca - Em frente à rua principal de acesso	S 09°33'52,0"	W 035°36'17,8"	Maceió	Própria	Própria	Própria	Própria
150	Praia de Paripueira, Av. Beira Mar, lado direito, ± 250m da rua principal de acesso	S 09°28'15,5"	W 035°32'56,3"	Paripueira	Própria	Própria	Própria	Própria
155	Praia de Paripueira, Av. Beira Mar, lado esquerdo, ± 900m da rua principal de acesso	S 09°28'07,0"	W 035°32'47,8"	Paripueira	Própria	Própria	Própria	Própria
160	Praia de Santo Verde, Av. principal	S 09°27'06,5"	W 035°31'46,0"	Paripueira	Própria	Própria	Própria	Própria
161	Praia de Barra de Santo Antônio - Entrada do Loteamento Tabuba	S 09°26'24,8"	W 035°31'06,6"	Barra de Santo Antônio	Própria	Própria	Própria	Própria
162	Praia de Maré Mansa	S 09°25'23,8"	W 035°30'13,6"	Barra de Santo Antônio	Própria	Própria	Própria	Própria
<b>LITORAL NORTE</b>								
163	Praia de Barra de Camaragibe, no começo da Rua Beira Mar	S 09°18'07,7"	W 035°24'56,0"	Passo de Camaragibe	Própria	Própria	Própria	Própria
164	Praia de São Miguel dos Milagres, em frente à rua principal	S 09°18'01,6"	W 035°21'54,6"	São Miguel dos Milagres	Própria	Própria	Própria	Própria
164.1	Praia de Porto da Rua, em frente à rua principal	S 09°14'54,1"	W 035°20'52,8"	São Miguel dos Milagres	Própria	Própria	Própria	Própria
164.1A	Rio Tatuamunha - Projeto Peixe-Boi/Santoão	S 09°13'04,7"	W 035°19'58,7"	Porto de Pedras	Própria	Própria	Imprópria	Imprópria
164.2	Praia de Porto de Pedras, em frente à rua principal	S 09°09'44,6"	W 035°17'43,6"	Porto de Pedras	Própria	Própria	Própria	Própria
165	Praia de Japaratinga, em frente à Av. principal	S 09°08'39,4"	W 035°15'30,5"	Japaratinga	Própria	Própria	Própria	Própria
170	Praia de Japaratinga, em frente à Rua Amaro Calaça Wandocley	S 09°08'13,2"	W 035°15'24,2"	Japaratinga	Própria	Própria	Própria	Própria
175	Praia de Maragogi, em frente à foz do Rio Salgado	S 09°04'54,4"	W 035°14'30,6"	Maragogi	Imprópria	Imprópria	Própria	Imprópria
180	Praia de Maragogi, em frente à Escola Manoel M. Costa	S 09°03'03,6"	W 035°14'23,1"	Maragogi	Própria	Própria	Própria	Própria
185	Praia de Maragogi, foz do Rio Maragogi	S 09°01'59,9"	W 035°13'47,2"	Maragogi	Própria	Imprópria	Própria	Imprópria
190	Praia de Maragogi, Av. Beira Mar, ± 500m do início da orla	S 09°01'02,4"	W 035°13'23,5"	Maragogi	Própria	Própria	Própria	Própria
195	Praia de Maragogi, em frente à Praça Multieventos	S 09°00'37,3"	W 035°13'07,3"	Maragogi	Própria	Própria	Própria	Própria
200	Praia de Maragogi, em frente à Rua N. S. da Guia - Barra Grande	S 08°59'13,7"	W 035°11'36,1"	Maragogi	Própria	Própria	Própria	Própria
215	Praia de Maragogi, em frente à foz do Rio Persinunga	S 08°54'44,4"	W 035°09'13,9"	Maragogi	Imprópria	Imprópria	Imprópria	Imprópria





RESULTADO DE ENSAIOS ANALÍTICOS/BALNEABILIDADE DAS PRAIAS DE ALAGOAS - REAB								
CDD.	PONTO DE COLETA	LAT.	LONG.	MUNICÍPIO	NR / Ano:	01/2012	02/2012	03/2012
					CATEGORIA			
Praias do Litoral								
					Chuva no litoral nas últimas 24h?	Norte (N) Sul (N) Metropolitano (N)	Norte (N) Sul (N) Metropolitano (N)	Norte (N) Sul (N) Metropolitano (N)
					Data da coleta:	02 e 03/01/2012	10 e 11/01/2012	16 e 17/01/2012
LITORAL SUL								
300	Praia do Pontal do Peba, em frente à rua de acesso principal	S 10°20'40,9"	W 036°28'03,8"	Piaçabuçu		Própria	Própria	Própria
310	Praia de Feliz Deserto, em frente à rua de acesso principal	S 10°17'57,5"	W 036°17'27,3"	Feliz Deserto		Própria	Própria	Própria
300	Praia de Mial de Baixo, Rua Manoel da Cruz	S 10°18'33,6"	W 036°27'57,2"	Conuripe		Própria	Própria	Própria
290	Praia de Mial de Cima, na rua da praia	S 10°12'07,2"	W 036°11'21,1"	Conuripe		Própria	Própria	Própria
280	Praia do Pontal do Conuripe, em frente ao Farol	S 10°09'40,7"	W 036°08'06,3"	Conuripe		Própria	Própria	Própria
270	Praia de Lagoa do Pau, em frente à Barraca Carraspana	S 10°07'44,1"	W 036°06'35,5"	Conuripe		Própria	Própria	Própria
260	Praia de Duas Barras, ± a 200m da foz do Rio Jequiá	S 10°09'04,7"	W 036°01'56,0"	Jequiá da Praia		Própria	Própria	Própria
250	Praia de Duas Barras, na foz do Rio Jequiá	S 10°02'58,0"	W 036°02'52,2"	Jequiá da Praia		Própria	Própria	Própria
240	Praia de Lagoa Azeda, no começo da Rua Antenor Nunes	S 09°58'34,8"	W 035°58'46,3"	Jequiá da Praia		Própria	Própria	Própria
230	Praia da Gunga, em frente ao mar, lado direito - Roteiro	S 09°51'38,0"	W 035°54'16,1"	Roteiro		Própria	Própria	Própria
220	Praia da Gunga, no braço do mar, lado esquerdo - Roteiro	S 09°51'36,8"	W 035°54'19,1"	Roteiro		Imprópria	Imprópria	Própria
LITORAL METROPOLITANO								
5	Praia de Atalaia, em frente à rua principal	S 09°50'35,9"	W 035°54'22,7"	Barra de São Miguel		Própria	Própria	Própria
10	Praia da Barra de São Miguel, em frente à Rua Edson Frasão	S 09°50'20,8"	W 035°53'20,2"	Barra de São Miguel		Própria	Própria	Própria
15	Praia do Francês/ Av. Verdes Mares, interseção com a Rua Massunim	S 09°49'35,5"	W 035°50'24,8"	Marechal Deodoro		Própria	Própria	Própria
16	Praia do Francês/Av. Verdes Mares, interseção com a Rua Arrecifes	S 09°49'37,7"	W 035°50'30,2"	Marechal Deodoro		Própria	Própria	Própria
17	Praia do Saco, em frente à rua principal	S 09°48'38,8"	W 035°49'12,8"	Marechal Deodoro		Própria	Própria	Própria
20	Praia do Pontal da Barra/Av. Assis Chateaubriand, ± 200m norte do DETRAN	S 09°41'48,9"	W 035°46'37,3"	Maceió		Própria	Própria	Própria
22	Praia do Pontal da Barra/Av. Assis Chateaubriand, ± 500m sul do Emissário do BRASKEM	S 09°41'20,0"	W 035°46'04,2"	Maceió		Própria	Própria	Própria
30	Praia do Pontal da Barra/Av. Assis Chateaubriand, ± 500m sul do Emissário da CASAL	S 09°40'37,3"	W 035°45'16,3"	Maceió		Própria	Própria	Própria
35	Praia do Pontal da Barra/Av. Assis Chateaubriand, ± 500m norte do Emissário da CASAL	S 09°40'24,6"	W 035°44'54,4"	Maceió		Própria	Própria	Própria
37	Praia da Avenida/Av. Assis Chateaubriand, interseção com a Rua Dias Cabral	S 09°40'23,9"	W 035°44'22,0"	Maceió		Própria	Própria	Própria
40	Praia da Avenida/Av. Assis Chateaubriand, interseção com a Rua Barão de Anadia	S 09°40'32,9"	W 035°44'06,9"	Maceió		Própria	Imprópria	Própria
54	Praia de Pajuçara/Av. Dr. Antônio Gouveia, interseção com a Rua João Carneiro	S 09°40'23,1"	W 035°42'57,2"	Maceió		Imprópria	Própria	Própria
52	Praia de Pajuçara/Av. Dr. Antônio Gouveia, interseção com a Rua Júlio Pêch Filho	S 09°38'54,0"	W 035°42'31,4"	Maceió		Própria	Própria	Própria
61	Praia de Ponta Verde/Av. São Carlos Viana, interseção com a Rua Prof. Higa Vissocellos	S 09°39'52,7"	W 035°41'53,8"	Maceió		Própria	Própria	Própria
71	Praia de Ponta Verde/Av. Álvaro Otacílio, entre as ruas General Dir. João Salero Filho e Dr. Rubens Canuto	S 09°39'42,3"	W 035°41'45,7"	Maceió		Imprópria	Imprópria	Própria
81	Praia de Jaticá/Av. Álvaro Otacílio, entre as Avenidas Antônio da Barros e Emp. Carlos da Silva Nogueira	S 09°38'55,6"	W 035°41'58,5"	Maceió		Imprópria	Imprópria	Imprópria
95	Praia de Cruz das Almas/ Av. Brigadiero Eustáquio Gomes, entre as Ruas Mascarenhas de Brito e Padre Luiz Américo Galvão	S 09°38'25,6"	W 035°41'53,0"	Maceió		Própria	Imprópria	Própria
109	Praia de Cruz das Almas/ Av. Brigadiero Eustáquio Gomes, entre as Ruas Padre Luiz Américo Galvão e Mauro Machado Costa	S 09°37'57,5"	W 035°41'47,7"	Maceió		Própria	Própria	Própria
116	Praia de Cruz das Almas/ Av. Brigadiero Eustáquio Gomes, entre as Ruas Mauro Machado Costa e Sen. Ezequias da Rocha	S 09°37'36,0"	W 035°41'35,3"	Maceió		Própria	Própria	Própria
120	Praia de Jacarecica, em frente à Rua "A"	S 09°36'26,1"	W 035°41'17,0"	Maceió		Imprópria	Imprópria	Imprópria
125	Praia de Guaxuma, em frente à entrada principal de acesso	S 09°35'31,8"	W 035°40'04,9"	Maceió		Própria	Própria	Própria
130	Praia de Garça Torta, rua principal perpendicular à Rua São Pedro	S 09°35'00,2"	W 035°38'35,1"	Maceió		Própria	Própria	Própria
140	Praia do Mirante, em frente à rua principal de acesso	S 09°35'55,8"	W 035°38'42,8"	Maceió		Imprópria	Própria	Própria
145	Praia de Ipióca - Em frente à rua principal de acesso	S 09°31'52,0"	W 035°36'17,8"	Maceió		Própria	Própria	Própria
150	Praia de Paripueira, Av. Beira Mar, lado direito, ± 250m da rua principal de acesso	S 09°28'25,5"	W 035°32'56,2"	Paripueira		Própria	Própria	Própria
155	Praia de Paripueira, Av. Beira Mar, lado esquerdo, ± 300m da rua principal de acesso	S 09°28'07,0"	W 035°32'47,8"	Paripueira		Própria	Própria	Própria
160	Praia de Sonho Verde, Av. principal	S 09°27'06,5"	W 035°31'46,0"	Paripueira		Própria	Própria	Própria
161	Praia de Barra de Santo Antônio - Entrada do Loteamento Tabuba	S 09°26'24,8"	W 035°31'06,8"	Barra de Santo Antônio		Própria	Própria	Própria
162	Praia de Maré Mansa	S 09°25'27,8"	W 035°30'13,8"	Barra de Santo Antônio		Própria	Própria	Própria
LITORAL NORTE								
163	Praia de Barra de Camaragibe, no começo da Rua Beira Mar	S 09°18'47,7"	W 035°24'56,0"	Passo de Camaragibe		Própria	Própria	Própria
164	Praia de São Miguel dos Milagres, em frente à rua principal	S 09°18'03,6"	W 035°23'04,8"	São Miguel dos Milagres		Própria	Própria	Própria
164,1	Praia de Porto da Rua, em frente à rua principal	S 09°14'38,1"	W 035°20'32,8"	São Miguel dos Milagres		Própria	Própria	Própria
164,1A	Rio Tatuamunha - Projeto Peixe-Boi/Santoônio	S 09°13'04,7"	W 035°29'58,7"	Porto de Pedras		Própria	Própria	Própria
164,2	Praia de Porto de Pedras, em frente à rua principal	S 09°09'44,6"	W 035°17'43,6"	Porto de Pedras		Imprópria	Imprópria	Imprópria
165	Praia de Japaratinga, em frente à Av. principal	S 09°09'39,4"	W 035°15'30,5"	Japaratinga		Própria	Própria	Própria
170	Praia de Japaratinga, em frente à Rua Amaro Calaça Wanderley	S 09°09'28,2"	W 035°15'24,2"	Japaratinga		Própria	Própria	Própria
175	Praia de Maragogi, em frente à foz do Rio Salgado	S 09°09'54,4"	W 035°14'30,8"	Maragogi		Própria	Imprópria	Imprópria
180	Praia de Maragogi, em frente à Escola Manoel M. Costa	S 09°09'09,6"	W 035°14'23,1"	Maragogi		Imprópria	Imprópria	Própria
185	Praia de Maragogi, foz do Rio Maragogi	S 09°01'35,9"	W 035°13'47,2"	Maragogi		Própria	Imprópria	Própria
190	Praia de Maragogi, Av. Beira Mar, ± 500m do início da orla	S 09°01'00,8"	W 035°13'23,5"	Maragogi		Imprópria	Imprópria	Própria
195	Praia de Maragogi, em frente à Praça Multieventos	S 09°00'37,3"	W 035°13'07,3"	Maragogi		Própria	Própria	Própria
200	Praia de Maragogi, em frente à Rua N. S. da Guia - Barra Grande	S 08°59'25,7"	W 035°11'36,1"	Maragogi		Própria	Própria	Própria
215	Praia de Maragogi, em frente à foz do Rio Persinunga	S 08°54'48,4"	W 035°09'13,9"	Maragogi		Própria	Imprópria	Imprópria



RESULTADO DE ENSAIOS ANALÍTICOS/BALNEABILIDADE DAS PRAIAS DE ALAGOAS - REAB							
COD.	PONTO DE COLETA	LAT.	LONG.	MUNICÍPIO	Nº / Ano:	04/2012	05/2012
					Chuva no litoral nas últimas 24h?	Norte (S) Sul (S) Metropolitano (S)	Norte (N) Sul (S) Metropolitano (N)
					Data da coleta:	21 e 26/01/2012	20 e 30/01/2012
<b>Praias do Litoral</b>							
<b>LITORAL SUL</b>							
320	Praia do Pontal do Peba, em frente à rua de acesso principal	S 10°20'00,9"	W 036°38'00,6"	Flacabuca		Própria	Própria
310	Praia de Feliz Deserto, em frente à rua de acesso principal	S 10°17'57,5"	W 036°17'27,5"	Feliz Deserto		Própria	Própria
300	Praia de Mial de Baixo, Rua Manoel da Cruz	S 10°13'13,6"	W 036°12'57,2"	Coruripe		Própria	Própria
290	Praia de Mial de Cima, na rua da praia	S 10°12'07,5"	W 036°12'21,1"	Coruripe		Própria	Própria
280	Praia do Pontal do Coruripe, em frente ao Farol	S 10°09'40,7"	W 036°08'09,5"	Coruripe		Própria	Própria
270	Praia de Lagoa do Pau, em frente à Barraca Carraspana	S 10°07'44,1"	W 036°06'33,9"	Coruripe		Própria	Própria
260	Praia de Duas Barras, ± a 200m da foz do Rio Jequiá	S 10°03'04,7"	W 035°01'56,0"	Jequiá da Praia		Própria	Própria
250	Praia de Duas Barras, na foz do Rio Jequiá	S 10°02'58,0"	W 035°01'52,3"	Jequiá da Praia		Própria	Própria
240	Praia de Lagoa Azeda, no começo da Rua Antenor Nunes	S 09°58'14,8"	W 035°58'46,3"	Jequiá da Praia		Própria	Própria
230	Praia do Gunga, em frente ao mar, lado direito - Roteiro	S 09°51'38,0"	W 035°54'19,1"	Roteiro		Própria	Própria
220	Praia do Gunga, no braço do mar, lado esquerdo - Roteiro	S 09°51'36,4"	W 035°54'19,1"	Roteiro		Própria	Própria
<b>LITORAL METROPOLITANO</b>							
5	Praia de Atalaia, em frente à rua principal	S 09°50'33,9"	W 035°54'22,7"	Barra de São Miguel		Própria	Própria
10	Praia da Barra de São Miguel, em frente à Rua Edson Frasão	S 09°50'20,6"	W 035°53'20,2"	Barra de São Miguel		Própria	Própria
15	Praia do Francês/ Av. Verdes Mares, interseção com a Rua Massunim	S 09°46'15,3"	W 035°50'24,6"	Marechal Deodoro		Própria	Própria
16	Praia do Francês/Av. Verdes Mares, interseção com a Rua Arrecifes	S 09°46'12,7"	W 035°50'30,2"	Marechal Deodoro		Própria	Própria
17	Praia do Saco, em frente à rua principal	S 09°44'34,8"	W 035°49'12,9"	Marechal Deodoro		Própria	Própria
20	Praia do Pontal da Barra/Av. Assis Chateaubriand, ± 200m norte do DETRAN	S 09°43'49,9"	W 035°46'37,9"	Maceió		Própria	Própria
22	Praia do Pontal da Barra/Av. Assis Chateaubriand, ± 500m sul do Emissário da BRASKEM	S 09°43'20,9"	W 035°46'04,2"	Maceió		Própria	Própria
30	Praia do Pontal da Barra/Av. Assis Chateaubriand, ± 500m sul do Emissário da CASAL	S 09°40'57,5"	W 035°43'10,3"	Maceió		Própria	Própria
35	Praia do Pontal da Barra/Av. Assis Chateaubriand, ± 500m norte do Emissário da CASAL	S 09°40'24,6"	W 035°44'34,4"	Maceió		Imprópria	Própria
37	Praia da Avenida/Av. Assis Chateaubriand, interseção com a Rua Dias Cabral	S 09°40'13,9"	W 035°44'22,0"	Maceió		Imprópria	Própria
40	Praia da Avenida/Av. Assis Chateaubriand, interseção com a Rua Barão de Anadia	S 09°40'12,9"	W 035°44'08,9"	Maceió		Imprópria	Imprópria
51	Praia de Pajuçara/Av. Dr. Antônio Gouveia, interseção com a Rua João Carneiro	S 09°40'23,1"	W 035°42'57,3"	Maceió		Própria	Própria
52	Praia de Pajuçara/Av. Dr. Antônio Gouveia, interseção com a Rua Júlio Flech Filho	S 09°36'54,0"	W 035°42'31,4"	Maceió		Própria	Própria
61	Praia de Ponta Verde/Av. Sílvio Carlos Viana, interseção com a Rua Profª. Hígia Vasconcelos	S 09°35'52,7"	W 035°41'53,6"	Maceió		Própria	Própria
71	Praia de Ponta Verde/Av. Álvaro Otacílio, entre as ruas General Dr. João Salero Pião e Dr. Rubens Camelo	S 09°35'42,5"	W 035°41'46,7"	Maceió		Própria	Imprópria
81	Praia de Jaboá/Av. Álvaro Otacílio, entre as Avenidas Antônio de Barros e Emp. Carlos da Silva Nogueira	S 09°35'59,6"	W 035°41'58,5"	Maceió		Imprópria	Imprópria
95	Praia de Cruz das Almas/ Av. Brigadeiro Custódio Gomes, entre as Ruas Mascarenhas de Brito e Padre Luiz Américo Galvão	S 09°38'13,6"	W 035°42'53,0"	Maceió		Própria	Própria
106	Praia de Cruz das Almas/ Av. Brigadeiro Custódio Gomes, entre as Ruas Padre Luiz Américo Galvão e Mauro Machado Costa	S 09°37'57,5"	W 035°42'47,3"	Maceió		Própria	Própria
116	Praia de Cruz das Almas/ Av. Brigadeiro Custódio Gomes, entre as Ruas Mauro Machado Costa e Sen. Eleazar da Rocha	S 09°37'56,0"	W 035°42'59,3"	Maceió		Própria	Própria
120	Praia de Jacarecica, em frente à Rua "A"	S 09°36'26,1"	W 035°41'17,0"	Maceió		Própria	Própria
125	Praia de Guaxuma, em frente à entrada principal de acesso	S 09°35'33,8"	W 035°40'04,9"	Maceió		Própria	Própria
130	Praia de Garça Torta, rua principal perpendicular à Rua São Pedro	S 09°35'00,2"	W 035°38'25,1"	Maceió		Própria	Própria
140	Praia do Mirante, em frente à rua principal de acesso	S 09°33'53,6"	W 035°38'42,6"	Maceió		Própria	Própria
143	Praia de Ipióca - Em frente à rua principal de acesso	S 09°32'52,0"	W 035°36'17,8"	Maceió		Própria	Própria
150	Praia de Paripueira, Av. Beira Mar, lado direito, ± 250m da rua principal de acesso	S 09°28'13,5"	W 035°32'36,3"	Paripueira		Própria	Própria
153	Praia de Paripueira, Av. Beira Mar, lado esquerdo, ± 900m da rua principal de acesso	S 09°28'07,0"	W 035°32'47,6"	Paripueira		Própria	Própria
160	Praia de Sonho Verde, Av. principal	S 09°27'06,5"	W 035°31'46,0"	Paripueira		Própria	Própria
161	Praia de Barra de Santo Antônio - Entrada do Loteamento Tabuba	S 09°26'24,8"	W 035°31'06,8"	Barra de Santo Antônio		Própria	Própria
162	Praia de Maré Mansa	S 09°25'27,8"	W 035°30'13,6"	Barra de Santo Antônio		Própria	Própria
<b>LITORAL NORTE</b>							
163	Praia de Barra de Camaragibe, no começo da Rua Beira Mar	S 09°18'47,7"	W 035°24'50,0"	Passo de Camaragibe		Própria	Própria
164	Praia de São Miguel dos Milagres, em frente à rua principal	S 09°18'01,6"	W 035°22'54,6"	São Miguel dos Milagres		Própria	Própria
164,1	Praia de Porto da Rua, em frente à rua principal	S 09°14'33,1"	W 035°20'52,8"	São Miguel dos Milagres		Própria	Própria
164,1A	Rio Tatuamunha - Projeto Peixe-Boi/Santoário	S 09°13'04,7"	W 035°19'56,7"	Porto de Pedras		Própria	Própria
164,2	Praia de Porto de Pedras, em frente à rua principal	S 09°08'44,6"	W 035°17'43,8"	Porto de Pedras		Própria	Própria
165	Praia de Japaratinga, em frente à Av. principal	S 09°05'39,4"	W 035°15'30,5"	Japaratinga		Própria	Própria
170	Praia de Japaratinga, em frente à Rua Amaro Calaça Wanderley	S 09°05'19,2"	W 035°15'24,2"	Japaratinga		Própria	Própria
175	Praia de Maragogi, em frente à foz do Rio Salgado	S 09°03'54,4"	W 035°14'30,6"	Maragogi		Imprópria	Imprópria
180	Praia de Maragogi, em frente à Escola Manoel M. Costa	S 09°04'09,6"	W 035°14'23,3"	Maragogi		Própria	Própria
183	Praia de Maragogi, foz do Rio Maragogi	S 09°00'35,9"	W 035°13'47,2"	Maragogi		Imprópria	Imprópria
190	Praia de Maragogi, Av. Beira Mar, ± 500m do início da orla	S 09°01'02,4"	W 035°13'25,5"	Maragogi		Própria	Própria
193	Praia de Maragogi, em frente à Praça Multieventos	S 09°00'57,5"	W 035°13'07,3"	Maragogi		Própria	Própria
200	Praia de Maragogi, em frente à Rua N. S. da Guia - Barra Grande	S 08°59'15,7"	W 035°12'36,1"	Maragogi		Própria	Própria
215	Praia de Maragogi, em frente à foz do Rio Persinunga	S 08°54'48,4"	W 035°09'13,9"	Maragogi		Imprópria	Imprópria



RESULTADO DE ENSAIOS ANALÍTICOS/BALNEABILIDADE DAS PRAIAS DE ALAGOAS - REAB								
COD.	PONTO DE COLETA	LAT.	LONG.	MUNICÍPIO	Nº / Anos	06/2012	07/2012	08/2012
					CATEGORIA			
Praias do Litoral						Chuva no litoral nas últimas 24h		
						Norte (N) Sul (S) Metropolitano (M)	Norte (N) Sul (S) Metropolitano (M)	Norte (N) Sul (S) Metropolitano (M)
						07 e 08/02/2012	13 e 14/02/2012	27 e 28/02/2012
						Data da coleta:		
<b>LITORAL SUL</b>								
320	Praia do Pontal do Peba, em frente à rua de acesso principal	5 30°20'40,9"	W 086°38'03,6"	Piaçabuçu	Própria	Própria	Própria	
310	Praia de Feliz Deserto, em frente à rua de acesso principal	5 30°17'57,5"	W 086°17'27,5"	Feliz Deserto	Própria	Própria	Própria	
303	Praia de Miai de Baixo, Rua Manoel da Cruz	5 30°13'13,6"	W 086°12'57,2"	Coruripe	Própria	Própria	Própria	
290	Praia de Miai de Cima, na rua da praia	5 30°12'07,3"	W 086°11'21,1"	Coruripe	Própria	Própria	Própria	
289	Praia do Pontal do Coruripe, em frente ao Farol	5 30°09'40,7"	W 086°08'06,9"	Coruripe	Própria	Própria	Própria	
270	Praia de Lagoa do Pau, em frente à Barraca Carraspana	5 30°07'44,1"	W 086°06'53,9"	Coruripe	Própria	Própria	Própria	
260	Praia de Duas Barras, ± a 200m da foz do Rio Jequiá	5 30°03'04,7"	W 086°01'56,0"	Jequiá da Praia	Própria	Própria	Própria	
250	Praia de Duas Barras, na foz do Rio Jequiá	5 30°02'58,0"	W 086°01'52,2"	Jequiá da Praia	Própria	Própria	Própria	
240	Praia de Lagoa Azeda, no começo da Rua Antenor Nunes	5 09°58'14,8"	W 085°58'46,3"	Jequiá da Praia	Própria	Própria	Própria	
230	Praia do Gunga, em frente ao mar, lado direito - Roteiro	5 09°51'38,0"	W 085°54'16,1"	Roteiro	Própria	Própria	Própria	
220	Praia do Gunga, no braço do mar, lado esquerdo - Roteiro	5 09°51'38,4"	W 085°54'19,1"	Roteiro	Própria	Própria	Própria	
<b>LITORAL METROPOLITANO</b>								
5	Praia de Atalaia, em frente à rua principal	5 09°50'35,9"	W 085°54'22,7"	Barra de São Miguel	Própria	Própria	Própria	
10	Praia da Barra de São Miguel, em frente à Rua Edison França	5 09°50'20,6"	W 085°53'20,2"	Barra de São Miguel	Própria	Própria	Própria	
15	Praia do Francês/ Av. Verdes Mares, interseção com a Rua Massunim	5 09°46'15,3"	W 085°50'24,6"	Marechal Deodoro	Própria	Própria	Própria	
16	Praia do Francês/Av. Verdes Mares, interseção com a Rua Arrecifes	5 09°46'17,7"	W 085°50'30,2"	Marechal Deodoro	Própria	Própria	Própria	
17	Praia do Saco, em frente à rua principal	5 09°44'38,8"	W 085°49'12,9"	Marechal Deodoro	Própria	Própria	Própria	
20	Praia do Pontal da Barra/Av. Assis Chateaubriand, ± 200m norte do DETRAN	5 09°41'49,9"	W 085°46'37,9"	Maceió	Própria	Própria	Própria	
22	Praia do Pontal da Barra/Av. Assis Chateaubriand, ± 500m sul do Emissário da BRASKEM	5 09°41'20,9"	W 085°46'04,2"	Maceió	Própria	Própria	Própria	
30	Praia do Pontal da Barra/Av. Assis Chateaubriand, ± 500m sul do Emissário da CASAL	5 09°40'37,5"	W 085°45'18,3"	Maceió	Própria	Própria	Própria	
35	Praia do Pontal da Barra/Av. Assis Chateaubriand, ± 500m norte do Emissário da CASAL	5 09°40'24,6"	W 085°44'54,4"	Maceió	Própria	Imprópria	Imprópria	
37	Praia da Avenida/Av. Assis Chateaubriand, interseção com a Rua Dias Cabral	5 09°40'13,5"	W 085°44'22,0"	Maceió	Própria	Imprópria	Imprópria	
40	Praia da Avenida/Av. Assis Chateaubriand, interseção com a Rua Barão de Anadia	5 09°40'13,9"	W 085°44'08,9"	Maceió	Imprópria	Imprópria	Imprópria	
51	Praia de Pajuçara/Av. Dr. Antônio Gouveia, interseção com a Rua João Carneiro	5 09°40'23,1"	W 085°42'57,3"	Maceió	Própria	Própria	Imprópria	
52	Praia de Pajuçara/Av. Dr. Antônio Gouveia, interseção com a Rua João Pech Rho	5 09°36'54,0"	W 085°42'31,4"	Maceió	Própria	Própria	Própria	
61	Praia de Ponta Verde/Av. Silvio Carlos Viana, interseção com a Rua Profª. Nilga Vasconcelos	5 09°35'52,7"	W 085°41'53,6"	Maceió	Própria	Própria	Própria	
71	Praia de Ponta Verde/Av. Álvaro Otacílio, entre as ruas General Dr. João Salveiro Pêlo e Dr. Rubens Caruto	5 09°35'42,3"	W 085°41'43,7"	Maceió	Própria	Própria	Própria	
81	Praia de Jaboá/Av. Álvaro Otacílio, entre as Avenidas Antônio de Barros e b-ru: Carlos da Silva Nogueira	5 09°35'59,6"	W 085°41'58,5"	Maceió	Imprópria	Imprópria	Imprópria	
95	Praia de Cruz das Almas/ Av. Brigadeiro Eustáquio Gomes, entre as Ruas Mascarenhas de Brito e Padre Luiz Américo Galvão	5 09°38'19,6"	W 085°41'53,0"	Maceió	Própria	Própria	Própria	
108	Praia de Cruz das Almas/ Av. Brigadeiro Eustáquio Gomes, entre as Ruas Padre Luiz Américo Galvão e Mauro Machado Costa	5 09°37'57,9"	W 085°41'47,7"	Maceió	Própria	Própria	Própria	
116	Praia de Cruz das Almas/ Av. Brigadeiro Eustáquio Gomes, entre as Ruas Mauro Machado Costa e Sen. Ezequias da Rocha	5 09°37'36,0"	W 085°41'39,8"	Maceió	Própria	Própria	Própria	
120	Praia de Jacareica, em frente à Rua "A"	5 09°36'26,1"	W 085°41'17,0"	Maceió	Própria	Própria	Própria	
125	Praia de Guaxuma, em frente à entrada principal de acesso	5 09°35'31,8"	W 085°40'04,9"	Maceió	Própria	Própria	Própria	
130	Praia de Garça Torta, rua principal perpendicular à Rua São Pedro	5 09°35'00,2"	W 085°36'35,1"	Maceió	Própria	Própria	Própria	
135	Rio Pratagy, Ponte AL 101 Norte	5 09°34'03,0"	W 085°39'01,8"	Maceió	Própria	Própria	Própria	
140	Praia do Mirante, em frente à rua principal de acesso	5 09°33'53,6"	W 085°38'42,6"	Maceió	Própria	Própria	Imprópria	
145	Praia de Ipióca - Em frente à rua principal de acesso	5 09°31'52,0"	W 085°36'17,8"	Maceió	Própria	Própria	Própria	
150	Praia de Paripueira, Av. Beira Mar, lado direito, ± 250m da rua principal de acesso	5 09°28'15,5"	W 085°32'56,3"	Paripueira	Própria	Própria	Própria	
155	Praia de Paripueira, Av. Beira Mar, lado esquerdo, ± 900m da rua principal de acesso	5 09°28'07,0"	W 085°32'47,8"	Paripueira	Própria	Própria	Própria	
160	Praia de Sonho Verde, Av. principal	5 09°27'06,5"	W 085°31'46,0"	Paripueira	Própria	Própria	Própria	
163	Praia de Barra de Santo Antônio - Entrada do Loteamento Tabuba	5 09°26'24,8"	W 085°31'06,6"	Barra de Santo Antônio	Própria	Própria	Própria	
162	Praia de Maré Mansa	5 09°25'27,8"	W 085°30'13,6"	Barra de Santo Antônio	Própria	Própria	Própria	
<b>LITORAL NORTE</b>								
163	Praia de Barra de Camaragibe, no começo da Rua Beira Mar	5 09°18'47,7"	W 085°26'56,0"	Barra de Camaragibe	Própria	Própria	Própria	
164	Praia de São Miguel dos Milagres, em frente à rua principal	5 09°16'01,6"	W 085°21'54,8"	São Miguel dos Milagres	Própria	Própria	Própria	
164.1	Praia de Porto da Rua, em frente à rua principal	5 09°14'38,1"	W 085°20'52,8"	São Miguel dos Milagres	Própria	Própria	Própria	
164.1A	Rio Tatuamunha - Projeto Peixe-Boi/Santoário	5 09°13'04,7"	W 085°19'58,7"	Porto de Pedras	Própria	Própria	Imprópria	
164.2	Praia de Porto de Pedras, em frente à rua principal	5 09°09'44,6"	W 085°17'43,6"	Porto de Pedras	Própria	Própria	Própria	
165	Praia de Japaratinga, em frente à Av. principal	5 09°05'39,4"	W 085°15'30,5"	Japaratinga	Própria	Própria	Própria	
170	Praia de Japaratinga, em frente à Rua Amaro Calça Wanderley	5 09°05'19,2"	W 085°15'24,2"	Japaratinga	Própria	Própria	Própria	
175	Praia de Maragogi, em frente à foz do Rio Salgado	5 09°01'54,4"	W 085°14'30,6"	Maragogi	Imprópria	Imprópria	Imprópria	
180	Praia de Maragogi, em frente à Escola Manoel M. Costa	5 09°01'09,6"	W 085°14'23,1"	Maragogi	Própria	Própria	Própria	
185	Praia de Maragogi, foz do Rio Maragogi	5 09°01'21,9"	W 085°13'47,2"	Maragogi	Imprópria	Própria	Imprópria	
190	Praia de Maragogi, Av. Beira Mar, ± 500m do início da orla	5 09°01'02,4"	W 085°13'23,5"	Maragogi	Própria	Própria	Própria	
195	Praia de Maragogi, em frente à Praça Multieventos	5 09°00'37,3"	W 085°13'07,2"	Maragogi	Própria	Própria	Própria	
200	Praia de Maragogi, em frente à Rua N. S. da Guia - Barra Grande	5 08°59'13,7"	W 085°11'36,1"	Maragogi	Própria	Própria	Própria	
215	Praia de Maragogi, em frente à foz do Rio Persinunga	5 08°54'48,4"	W 085°09'13,9"	Maragogi	Imprópria	Imprópria	Imprópria	



RESULTADO DE ENSAIOS ANALÍTICOS/BALNEABILIDADE DAS PRAIAS DE ALAGOAS - REAB							
COD.	PONTO DE COLETA	LAT.	LONG.	MUNICÍPIO	NP / Ano:		
					09/2012	10/2012	12/2012
Praias do Litoral							
Chuva no litoral nas últimas 24h?					Norte (S) Sul (N) Metropolitano (N)	Norte (S) Sul (S) Metropolitano (S)	Norte (N) Sul (N) Metropolitano (N)
Data da coleta:					05 e 06/03/12	12 e 13/03/12	26 e 27/03/12
LITORAL SUL							
320	Praia do Pontal do Febo, em frente à rua de acesso principal	5 10'20"40,9"	W 036°18'03,6"	Piaçabaçu	Própria	Própria	Própria
330	Praia de Feliz Deserto, em frente à rua de acesso principal	5 10'17"57,5"	W 036°17'27,5"	Feliz Deserto	Própria	Própria	Própria
300	Praia de Mãe de Boixo, Rua Manoel da Cruz	5 10'13"13,8"	W 036°12'57,2"	Coruripe	Própria	Própria	Própria
290	Praia de Mãe de Cima, na rua da praia	5 10'12'07,3"	W 036°13'21,1"	Coruripe	Própria	Própria	Própria
280	Praia do Pontal do Coruripe, em frente ao Farol	5 10'09'40,7"	W 036°08'00,5"	Coruripe	Própria	Própria	Própria
270	Praia de Lagoa do Pau, em frente à Barraca Carrapina	5 10'07'44,1"	W 036°06'35,9"	Coruripe	Própria	Própria	Própria
260	Praia de Duas Barras, ± a 200m da foz do Rio Jequiá	5 10'03'04,7"	W 036°01'50,0"	Jequiá de Praia	Própria	Própria	Própria
250	Praia de Duas Barras, na foz do Rio Jequiá	5 10'02'58,0"	W 036°01'52,3"	Jequiá de Praia	Própria	Própria	Própria
240	Praia de Lagoa Azeda, no começo da Rua Antenor Nunes	5 09'58'14,8"	W 035°56'46,3"	Jequiá de Praia	Própria	Própria	Própria
230	Praia do Gunga, em frente ao mar, lado direito - Roteiro	5 09'51'38,0"	W 035°54'10,1"	Roteiro	Própria	Própria	Própria
220	Praia do Gunga, no braço do mar, lado esquerdo - Roteiro	5 09'51'36,4"	W 035°54'23,1"	Roteiro	Própria	Própria	Própria
LITORAL METROPOLITANO							
9	Praia de Atalaia, em frente à rua principal	5 09'50'39,5"	W 035°54'22,7"	Barra de São Miguel	Própria	Própria	Própria
10	Praia da Barra de São Miguel, em frente à Rua Edison Frasão	5 09'50'20,8"	W 035°53'20,2"	Barra de São Miguel	Própria	Própria	Própria
15	Praia do Francês/ Av. Verdes Mares, interseção com a Rua Messurim	5 09'48'15,3"	W 035°50'24,8"	Marechal Deodoro	Própria	Própria	Própria
16	Praia do Francês/Av. Verdes Mares, interseção com a Rua Arrecifes	5 09'48'17,7"	W 035°50'30,2"	Marechal Deodoro	Própria	Própria	Própria
17	Praia do Saco, em frente à rua principal	5 09'44'38,8"	W 035°49'13,9"	Marechal Deodoro	Própria	Própria	Própria
20	Praia do Pontal da Barra/Av. Assis Chateaubriand, ± 200m norte do DETRAN	5 09'43'49,9"	W 035°48'37,9"	Maceió	Própria	Própria	Própria
22	Praia do Pontal da Barra/Av. Assis Chateaubriand, ± 500m sul do Emissário de BRASHEM	5 09'42'20,3"	W 035°48'04,1"	Maceió	Própria	Própria	Própria
30	Praia do Pontal da Barra/Av. Assis Chateaubriand, ± 500m sul do Emissário de CASAL	5 09'40'57,3"	W 035°48'18,3"	Maceió	Própria	Própria	Própria
35	Praia do Pontal da Barra/Av. Assis Chateaubriand, ± 500m norte do Emissário de CASAL	5 09'40'28,8"	W 035°48'54,4"	Maceió	Própria	Própria	Própria
37	Praia da Avenida/Av. Assis Chateaubriand, interseção com a Rua Dias Cabral	5 09'40'15,5"	W 035°44'22,0"	Maceió	Própria	Imprópria	Imprópria
40	Praia da Avenida/Av. Assis Chateaubriand, interseção com a Rua Barão de Anadia	5 09'40'12,9"	W 035°44'08,9"	Maceió	Imprópria	Imprópria	Imprópria
51	Praia de Pajuçara/Av. Dr. Antônio Gouveia, interseção com a Rua João Carneiro	5 09'40'23,1"	W 035°40'57,1"	Maceió	Imprópria	Imprópria	Imprópria
52	Praia de Pajuçara/Av. Dr. Antônio Gouveia, interseção com a Rua João Flech Filho	5 09'39'54,0"	W 035°40'31,4"	Maceió	Imprópria	Própria	Imprópria
61	Praia de Ponta Verde/Av. Silvio Carlos Viana, interseção com a Rua Proff. Hígia Vasconcelos	5 09'39'52,7"	W 035°41'53,6"	Maceió	Própria	Própria	Própria
71	Praia de Ponta Verde/Av. Álvaro Diaslio, entre as ruas General Dr. João Salmeiro Pêlo e Dr. Rubens Canabê	5 09'39'42,1"	W 035°41'40,1"	Maceió	Própria	Imprópria	Própria
81	Praia de Jatiúca/Av. Álvaro Otávio, entre as Avenidas Antônio de Barros e Emp. Carlos da Silva Nogueira	5 09'38'59,6"	W 035°41'58,5"	Maceió	Imprópria	Própria	Própria
95	Praia de Cruz das Almas/ Av. Brigadiero Estaquino Gomes, entre as Ruas Mesaninhas de Brito e Padre Luiz Américo Galvão	5 09'38'19,0"	W 035°41'53,0"	Maceió	Imprópria	Própria	Própria
106	Praia de Cruz das Almas/ Av. Brigadiero Estaquino Gomes, entre as Ruas Padre Luiz Américo Galvão e Mauro Machado Costa	5 09'37'57,9"	W 035°42'47,7"	Maceió	Imprópria	Imprópria	Própria
118	Praia de Cruz das Almas/ Av. Brigadiero Estaquino Gomes, entre as Ruas Mauro Machado Costa e Sen. Ezequias de Rocha	5 09'37'36,0"	W 035°41'39,3"	Maceió	Imprópria	Própria	Imprópria
120	Praia de Jacarecica, em frente à Rua "A"	5 09'36'26,1"	W 035°41'17,0"	Maceió	Imprópria	Própria	Própria
125	Praia de Gaaxuma, em frente à entrada principal de acesso	5 09'35'31,8"	W 035°40'04,9"	Maceió	Própria	Própria	Própria
130	Praia de Garça Torta, rua principal perpendicular à Rua São Pedro	5 09'35'00,3"	W 035°38'35,1"	Maceió	Própria	Própria	Própria
135	Rio Pratagy, Ponte Al. 101 Norte	5 09'34'02,0"	W 035°39'01,8"	Maceió	Imprópria	Própria	Imprópria
140	Praia do Mirante, em frente à rua principal de acesso	5 09'33'55,8"	W 035°38'42,6"	Maceió	Própria	Própria	Própria
145	Praia de Ipióca - Em frente à rua principal de acesso	5 09'31'52,0"	W 035°36'17,8"	Maceió	Própria	Própria	Própria
150	Praia de Paripueira, Av. Beira Mar, lado direito, ± 250m da rua principal de acesso	5 09'28'15,5"	W 035°32'56,3"	Paripueira	Própria	Própria	Própria
155	Praia de Paripueira, Av. Beira Mar, lado esquerdo, ± 900m da rua principal de acesso	5 09'28'07,0"	W 035°32'47,8"	Paripueira	Própria	Própria	Própria
160	Praia de Sonho Verde, Av. principal	5 09'27'06,5"	W 035°31'46,0"	Paripueira	Própria	Própria	Própria
161	Praia de Barra de Santo Antônio - Entrada do loteamento Tabuba	5 09'26'24,8"	W 035°31'06,8"	Barra de Santo Antônio	Própria	Própria	Própria
162	Praia de Maré Mansa	5 09'25'27,8"	W 035°30'13,6"	Barra de Santo Antônio	Própria	Própria	Própria
LITORAL NORTE							
163	Praia de Barra de Camaragibe, no começo da Rua Beira Mar	5 09'24'47,7"	W 035°24'50,0"	Povo de Camaragibe	Imprópria	Própria	Própria
164	Praia de São Miguel dos Milagres, em frente à rua principal	5 09'16'01,8"	W 035°21'54,8"	São Miguel dos Milagres	Imprópria	Própria	Própria
164.1	Praia de Porto da Rua, em frente à rua principal	5 09'14'36,1"	W 035°20'52,8"	São Miguel dos Milagres	Própria	Própria	Própria
164.2	Rio Tatuamunha - Projeto Pêlas-Bol/Santoário	5 09'13'04,7"	W 035°19'58,7"	Porto de Pedras	Imprópria	Imprópria	Imprópria
164.2	Praia de Porto de Pedras, em frente à rua principal	5 09'09'44,8"	W 035°17'43,8"	Porto de Pedras	Imprópria	Própria	Própria
165	Praia de Japaratinga, em frente à Av. principal	5 09'05'39,4"	W 035°15'30,5"	Japaratinga	Própria	Própria	Própria
170	Praia de Japaratinga, em frente à Rua Amaro Calça Wanderley	5 09'05'19,2"	W 035°15'24,2"	Japaratinga	Própria	Própria	Própria
175	Praia de Maragogi, em frente à foz do Rio Selgado	5 09'03'54,4"	W 035°14'30,8"	Maragogi	Imprópria	Imprópria	Imprópria
180	Praia de Maragogi, em frente à Escola Manoel M. Costa	5 09'03'09,6"	W 035°14'23,1"	Maragogi	Própria	Própria	Própria
185	Praia de Maragogi, foz do Rio Maragogi	5 09'01'35,9"	W 035°13'47,2"	Maragogi	Imprópria	Imprópria	Imprópria
190	Praia de Maragogi, Av. Beira Mar, ± 500m do início da orla	5 09'01'02,4"	W 035°13'23,5"	Maragogi	Imprópria	Própria	Própria
195	Praia de Maragogi, em frente à Praça Multieventos	5 09'00'27,2"	W 035°12'07,1"	Maragogi	Própria	Própria	Própria
200	Praia de Maragogi, em frente à Rua N. S. de Guá - Barra Grande	5 08'59'15,7"	W 035°11'36,1"	Maragogi	Própria	Própria	Própria
215	Praia de Maragogi, em frente à foz do Rio Persimunga	5 08'54'48,4"	W 035°09'13,9"	Maragogi	Imprópria	Imprópria	Imprópria
Obs.	Ausência da folha de registro nº 11.						



RESULTADO DE ENSAIOS ANALÍTICOS/BALNEABILIDADE DAS PRAIAS DE ALAGOAS - REAB							
NT / Ano:					13/2012	14/2012	16/2012
COD.	PONTO DE COLETA	LAT.	LONG.	MUNICÍPIO	CATEGORIA		
<b>Praias do Litoral</b>							
Chuva no litoral nas últimas 24h?					Norte (S) Sul (N) Metropolitano (N)	Norte (S) Sul (S) Metropolitano (S)	Norte (N) Sul (N) Metropolitano (N)
Data da coleta:					01 e 02/04/12	09 e 10/04/12	23 e 24/04/12
<b>LITORAL SUL</b>							
320	Praia do Pontal do Peba, em frente à rua de acesso principal	5 10°20'40,9"	W 036°28'03,8"	Praçaçuçu	Própria	Própria	Própria
310	Praia de Feliz Deserto, em frente à rua de acesso principal	5 10°17'57,5"	W 036°17'27,5"	Feliz Deserto	Própria	Própria	Própria
300	Praia de Mial de Baixo, Rua Manoel da Cruz	5 10°13'13,6"	W 036°12'57,2"	Coruripe	Própria	Própria	Própria
290	Praia de Mial de Cima, na rua da praia	5 10°12'07,3"	W 036°11'21,3"	Coruripe	Própria	Própria	Própria
280	Praia do Pontal do Coruripe, em frente ao Farol	5 10°09'40,7"	W 036°08'06,3"	Coruripe	Própria	Própria	Própria
270	Praia de Lagoa do Pau, em frente à Barraca Carraspana	5 10°07'44,1"	W 036°06'53,3"	Coruripe	Própria	Própria	Própria
260	Praia de Duas Barras, ± a 200m da foz do Rio Jequiá	5 10°07'04,7"	W 036°01'56,0"	Jequiá da Praia	Própria	Própria	Própria
250	Praia de Duas Barras, na foz do Rio Jequiá	5 10°02'58,0"	W 036°01'52,3"	Jequiá da Praia	Própria	Própria	Própria
240	Praia de Lagoa Azeda, no começo da Rua Antenor Nunes	5 09°58'14,8"	W 035°58'46,3"	Jequiá da Praia	Própria	Própria	Própria
230	Praia do Gunga, em frente ao mar, lado direito - Roteiro	5 09°51'38,0"	W 035°54'16,1"	Roteiro	Própria	Própria	Própria
220	Praia do Gunga, no braço do mar, lado esquerdo - Roteiro	5 09°51'36,4"	W 035°54'19,1"	Roteiro	Própria	Própria	Própria
<b>LITORAL METROPOLITANO</b>							
5	Praia de Atalaia, em frente à rua principal	5 09°50'39,9"	W 035°54'22,7"	Barra de São Miguel	Própria	Imprópria	Imprópria
10	Praia da Barra de São Miguel, em frente à Rua Edson Fração	5 09°50'20,0"	W 035°53'20,2"	Barra de São Miguel	Própria	Própria	Própria
15	Praia do Francês/ Av. Verdes Mares, interseção com a Rua Massunim	5 09°46'13,3"	W 035°30'34,8"	Marachá Doadora	Própria	Própria	Própria
18	Praia do Francês/Av. Verdes Mares, interseção com a Rua Arrecifes	5 09°46'11,7"	W 035°30'30,2"	Marachá Doadora	Própria	Própria	Própria
17	Praia do Saco, em frente à rua principal	5 09°44'38,8"	W 035°49'12,9"	Marachá Doadora	Própria	Própria	Própria
20	Praia do Pontal da Barra/Av. Assis Chateaubriand, ± 200m norte do DETRAN	5 09°41'49,5"	W 035°46'57,3"	Maceló	Própria	Própria	Própria
22	Praia do Pontal da Barra/Av. Assis Chateaubriand, ± 500m sul do Emissário da BRASKEM	5 09°41'20,9"	W 035°46'04,2"	Maceló	Própria	Própria	Própria
30	Praia do Pontal da Barra/Av. Assis Chateaubriand, ± 500m sul do Emissário da CASAL	5 09°40'17,3"	W 035°45'16,3"	Maceló	Própria	Própria	Própria
35	Praia do Pontal da Barra/Av. Assis Chateaubriand, ± 500m norte do Emissário da CASAL	5 09°40'24,6"	W 035°44'54,4"	Maceló	Própria	Própria	Própria
37	Praia da Avenida/Av. Assis Chateaubriand, interseção com a Rua Dias Cabral	5 09°40'13,9"	W 035°44'22,0"	Maceló	Imprópria	Imprópria	Imprópria
40	Praia da Avenida/Av. Assis Chateaubriand, interseção com a Rua Barão de Anadia	5 09°40'12,9"	W 035°44'08,3"	Maceló	Imprópria	Imprópria	Imprópria
51	Praia de Pajuçara/Av. Dr. Antônio Gouveia, interseção com a Rua João Carneiro	5 09°40'23,1"	W 035°42'57,3"	Maceló	Imprópria	Imprópria	Própria
52	Praia de Pajuçara/Av. Dr. Antônio Gouveia, interseção com a Rua Júlio Pach Filho	5 09°36'54,0"	W 035°42'31,4"	Maceló	Imprópria	Imprópria	Própria
61	Praia de Ponta Verde/Av. Silvio Carlos Vilas, interseção com a Rua Profª. Hígia Vasconcelos	5 09°39'52,7"	W 035°41'53,6"	Maceló	Própria	Própria	Própria
71	Praia de Ponta Verde/Av. Álvaro Otávio, entre as ruas General Dr. João Saleiro Pêlo e Dr. Rubens Corato	5 09°39'42,3"	W 035°41'45,7"	Maceló	Própria	Própria	Própria
81	Praia de Atívia/Av. Álvaro Otávio, entre as Avenidas Antônio de Barros e Emp. Carlos da Silva Nogueira	5 09°38'59,6"	W 035°41'53,5"	Maceló	Própria	Própria	Própria
95	Praia de Cruz das Almas/ Av. Brigadeiro Eustáquio Gomes, entre as Ruas Mascarenhas de Brito e Padre Luiz Américo Galvão	5 09°38'19,6"	W 035°41'53,0"	Maceló	Própria	Própria	Própria
106	Praia de Cruz das Almas/ Av. Brigadeiro Eustáquio Gomes, entre as Ruas Padre Luiz Américo Galvão e Mauro Machado Costa	5 09°37'57,9"	W 035°41'47,7"	Maceló	Própria	Própria	Própria
116	Praia de Cruz das Almas/ Av. Brigadeiro Eustáquio Gomes, entre as Ruas Mauro Machado Costa e Sen. Ezequias da Rocha	5 09°37'36,0"	W 035°41'39,3"	Maceló	Imprópria	Própria	Própria
120	Praia de Jacarecica, em frente à Rua "A"	5 09°36'26,1"	W 035°41'17,0"	Maceló	Própria	Própria	Imprópria
125	Praia de Guaxuma, em frente à entrada principal de acesso	5 09°35'31,8"	W 035°40'04,9"	Maceló	Própria	Própria	Própria
130	Praia de Garça Torta, rua principal perpendicular à Rua São Pedro	5 09°45'00,2"	W 035°36'35,3"	Maceló	Própria	Própria	Própria
135	Rio Pratagy, Ponte AL 101 Norte	5 09°34'02,0"	W 035°39'01,8"	Maceló	Imprópria	Imprópria	Própria
140	Praia do Mirante, em frente à rua principal de acesso	5 09°33'55,6"	W 035°38'42,6"	Maceló	Própria	Própria	Própria
145	Praia de Ipióca - Em frente à rua principal de acesso	5 09°31'52,0"	W 035°36'17,8"	Maceló	Própria	Própria	Própria
150	Praia de Paripueira, Av. Beira Mar, lado direito, ± 250m da rua principal de acesso	5 09°28'15,5"	W 035°32'56,3"	Paripueira	Própria	Própria	Própria
155	Praia de Paripueira, Av. Beira Mar, lado esquerdo, ± 900m da rua principal de acesso	5 09°28'07,0"	W 035°32'47,8"	Paripueira	Própria	Própria	Própria
160	Praia de Sonho Verde, Av. principal	5 09°27'06,5"	W 035°31'46,0"	Paripueira	Própria	Própria	Própria
161	Praia de Barra de Santo Antônio - Entrada do Loteamento Tabuba	5 09°26'24,8"	W 035°31'06,8"	Barra de Santo Antônio	Própria	Própria	Própria
162	Praia de Maré Mansa	5 09°25'27,8"	W 035°30'13,6"	Barra de Santo Antônio	Própria	Própria	-
<b>LITORAL NORTE</b>							
163	Praia de Barra de Camaragibe, no começo da Rua Beira Mar	5 09°18'47,7"	W 035°24'56,0"	Povo de Camaragibe	Própria	Própria	Própria
164	Praia de São Miguel dos Milagres, em frente à rua principal	5 09°16'01,6"	W 035°21'54,8"	São Miguel dos Milagres	Própria	Própria	Própria
164.1	Praia de Porto da Rua, em frente à rua principal	5 09°14'38,1"	W 035°20'52,8"	São Miguel dos Milagres	Própria	Própria	Própria
164.2A	Rio Tatuamunha - Projeto Peixe-Bol/Santoário	5 09°13'04,7"	W 035°19'56,7"	Porto de Pedras	Imprópria	Imprópria	Imprópria
164.2	Praia de Porto de Pedras, em frente à rua principal	5 09°09'44,6"	W 035°17'43,8"	Porto de Pedras	Própria	Própria	Própria
165	Praia de Japaratinga, em frente à Av. principal	5 09°05'39,4"	W 035°15'30,5"	Japaratinga	Própria	Própria	Própria
170	Praia de Japaratinga, em frente à Rua Amaro Calaça Wanderley	5 09°05'19,2"	W 035°15'24,2"	Japaratinga	Própria	Própria	Própria
175	Praia de Maragogi, em frente à foz do Rio Salgado	5 09°01'54,4"	W 035°14'30,8"	Maragogi	Imprópria	Imprópria	Imprópria
180	Praia de Maragogi, em frente à Escola Manoel M. Costa	5 09°09'09,6"	W 035°14'23,1"	Maragogi	Própria	Própria	Própria
185	Praia de Maragogi, foz do Rio Maragogi	5 09°01'55,9"	W 035°13'47,2"	Maragogi	Imprópria	Imprópria	Imprópria
190	Praia de Maragogi, Av. Beira Mar, ± 500m do início da orla	5 09°01'02,4"	W 035°13'25,5"	Maragogi	Própria	Própria	Própria
195	Praia de Maragogi, em frente à Praça Multieventos	5 09°00'37,3"	W 035°13'07,3"	Maragogi	Própria	Própria	Própria
200	Praia de Maragogi, em frente à Rua N. S. da Guia - Barra Grande	5 08°59'13,7"	W 035°11'36,1"	Maragogi	Própria	Própria	Própria
215	Praia de Maragogi, em frente à foz do Rio Persinunga	5 08°54'48,4"	W 035°09'13,8"	Maragogi	Imprópria	Imprópria	Imprópria



RESULTADO DE ENSAIOS ANALÍTICOS/BALNEABILIDADE DAS PRAIAS DE ALAGOAS - REAB							
COD.	PONTO DE COLETA	LAT.	LONG.	MUNICÍPIO	Nº / Ano:		
					17/2012	18/2012	19/2012
Praias do Litoral							
Chuva no litoral nas últimas 24h?					Norte (S) Sul (N) Metropolitano (N)	Norte (-) Sul (-) Metropolitano (-)	Norte (S) Sul (N) Metropolitano (N)
Data da coleta:					01 e 02/05/12	08 e 09/05/12	14 e 15/05/12
LITORAL SUL							
320	Praia do Pontal do Peba, em frente à rua de acesso principal	5 10°20'40,9"	W 036°18'03,8"	Piaçabuçu	Própria	Própria	Própria
330	Praia de Feliz Deserto, em frente à rua de acesso principal	5 10°17'37,3"	W 036°17'27,5"	Feliz Deserto	Própria	Própria	Própria
300	Praia de Mial de Baixo, Rua Manoel da Cruz	5 10°18'33,6"	W 036°12'57,2"	Coruripe	Própria	Própria	Própria
290	Praia de Mial de Cima, na rua da praia	5 10°12'07,8"	W 036°11'21,1"	Coruripe	Própria	Própria	Própria
280	Praia do Pontal do Coruripe, em frente ao Farol	5 10°09'40,7"	W 036°08'06,5"	Coruripe	Própria	Própria	Própria
270	Praia de Lagoa do Pau, em frente à Barraca Carraspana	5 10°07'44,1"	W 036°06'35,8"	Coruripe	Própria	Própria	Própria
260	Praia de Duas Barras, ± a 200m da foz do Rio Jequiá	5 10°08'04,7"	W 036°01'36,0"	Jequiá de Praia	Própria	Própria	Própria
250	Praia de Duas Barras, na foz do Rio Jequiá	5 10°02'58,0"	W 036°01'52,2"	Jequiá de Praia	Própria	Própria	Própria
240	Praia de Lagoa Azeda, no começo da Rua Antenor Nunes	5 09°56'14,8"	W 035°58'46,3"	Jequiá de Praia	Própria	Própria	Própria
230	Praia do Gunga, em frente ao mar, lado direito - Roteiro	5 09°51'38,0"	W 035°54'16,1"	Roteiro	Própria	Própria	Própria
220	Praia do Gunga, no braço do mar, lado esquerdo - Roteiro	5 09°51'36,4"	W 035°54'19,1"	Roteiro	Imprópria	Própria	Própria
LITORAL METROPOLITANO							
3	Praia de Atalaia, em frente à rua principal	5 09°50'35,5"	W 035°54'22,7"	Barra de São Miguel	Imprópria	Imprópria	Imprópria
10	Praia da Barra de São Miguel, em frente à Rua Edson Frassão	5 09°50'20,6"	W 035°53'20,2"	Barra de São Miguel	Própria	Própria	Própria
15	Praia do Francês/Av. Verdes Mares, interseção com a Rua Massunim	5 09°48'15,3"	W 035°50'24,8"	Marechal Deodoro	Própria	Própria	Própria
16	Praia do Francês/Av. Verdes Mares, interseção com a Rua Arrecifes	5 09°48'17,7"	W 035°50'30,2"	Marechal Deodoro	Própria	Própria	Própria
17	Praia do Saco, em frente à rua principal	5 09°48'28,8"	W 035°49'12,5"	Marechal Deodoro	Própria	Própria	Própria
20	Praia do Pontal da Barra/Av. Assis Chateaubriand, ± 200m norte do DETRAN	5 09°41'45,5"	W 035°48'57,5"	Maceió	Própria	Própria	Própria
22	Praia do Pontal da Barra/Av. Assis Chateaubriand, ± 500m sul do Emissário da BRASSEM	5 09°41'20,9"	W 035°46'04,2"	Maceió	Própria	Própria	Própria
30	Praia do Pontal da Barra/Av. Assis Chateaubriand, ± 500m sul do Emissário da CASAL	5 09°40'37,3"	W 035°45'16,3"	Maceió	Própria	Própria	Própria
25	Praia do Pontal da Barra/Av. Assis Chateaubriand, ± 500m norte do Emissário da CASAL	5 09°40'24,6"	W 035°44'54,4"	Maceió	Imprópria	Imprópria	Imprópria
57	Praia de Avenida/Av. Assis Chateaubriand, interseção com a Rua Dias Gabriel	5 09°40'13,9"	W 035°44'22,6"	Maceió	Imprópria	Imprópria	Imprópria
40	Praia de Avenida/Av. Assis Chateaubriand, interseção com a Rua Baão de Anadia	5 09°40'12,9"	W 035°44'08,5"	Maceió	Imprópria	Imprópria	Imprópria
51	Praia de Pajuçara/Av. Dr. Antônio Gouveia, interseção com a Rua João Carneiro	5 09°40'23,1"	W 035°42'57,3"	Maceió	Própria	Própria	Própria
52	Praia de Pajuçara/Av. Dr. Antônio Gouveia, interseção com a Rua João Flech Filho	5 09°38'54,0"	W 035°42'31,4"	Maceió	Própria	Própria	Própria
61	Praia de Ponta Verde/Av. Silva Carlos Viana, interseção com a Rua Prof. Higa Vasconcelos	5 09°38'52,7"	W 035°41'55,8"	Maceió	Própria	Própria	Própria
71	Praia de Ponta Verde/Av. Alvaro Otacílio, entre as ruas General Dr. João Saleiro Filho e Dr. Rubens Canêlo	5 09°38'42,3"	W 035°41'45,7"	Maceió	Própria	Própria	Própria
81	Praia de Ponta Verde/Av. Alvaro Otacílio, entre as Avenidas Antônio de Barros e Emp. Carlos da Silva Nogueira	5 09°38'55,6"	W 035°41'36,5"	Maceió	Imprópria	Imprópria	Imprópria
95	Praia de Cruz das Almas/ Av. Brigadeiro Eustáquio Gomes, entre as Ruas Mascarenhas de Brito e Padre Luiz Américo Galvão	5 09°38'19,6"	W 035°41'53,0"	Maceió	Própria	Própria	Imprópria
106	Praia de Cruz das Almas/ Av. Brigadeiro Eustáquio Gomes, entre as Ruas Padre Luiz Américo Galvão e Mauro Machado Costa	5 09°37'37,5"	W 035°41'47,7"	Maceió	Própria	Própria	Própria
116	Praia de Cruz das Almas/ Av. Brigadeiro Eustáquio Gomes, entre as Ruas Mauro Machado Costa e Sen. Ezequias da Rocha	5 09°37'36,0"	W 035°41'39,3"	Maceió	Própria	Própria	Própria
120	Praia de Jacarecica, em frente à Rua "A"	5 09°36'26,1"	W 035°41'17,0"	Maceió	Própria	Própria	Própria
125	Praia de Guaxuma, em frente à entrada principal de acesso	5 09°35'31,8"	W 035°40'04,9"	Maceió	Própria	Própria	Própria
130	Praia de Garça Torta, rua principal perpendicular à Rua São Pedro	5 09°35'00,2"	W 035°36'35,1"	Maceió	Própria	Própria	Própria
133	Rio Pryatagy, Ponte AL 101 Norte	5 09°34'02,0"	W 035°35'01,8"	Maceió	Própria	Própria	Própria
140	Praia do Mirante, em frente à rua principal de acesso	5 09°33'55,6"	W 035°38'42,8"	Maceió	Própria	Própria	Própria
145	Praia de Ipióca - Em frente à rua principal de acesso	5 09°31'52,0"	W 035°36'17,8"	Maceió	Própria	Própria	Própria
150	Praia de Paripueira, Av. Beira Mar, lado direito, ± 250m da rua principal de acesso	5 09°28'15,3"	W 035°32'56,1"	Paripueira	Própria	Própria	Própria
155	Praia de Paripueira, Av. Beira Mar, lado esquerdo, ± 300m da rua principal de acesso	5 09°28'07,0"	W 035°32'47,8"	Paripueira	Própria	Própria	Própria
160	Praia de Sonho Verde, Av. principal	5 09°27'06,5"	W 035°31'46,0"	Paripueira	Própria	Própria	Própria
161	Praia de Barra de Santo Antônio - Entrada do Loteamento Tabuba	5 09°26'24,8"	W 035°31'06,8"	Barra de Santo Antônio	Própria	Própria	Própria
162	Praia de Maré Marsa	5 09°25'27,8"	W 035°30'13,6"	Barra de Santo Antônio	Própria	Própria	Própria
LITORAL NORTE							
163	Praia de Barra de Camaragibe, no começo da Rua Beira Mar	5 09°18'41,7"	W 035°24'36,0"	Passo de Camaragibe	Própria	Própria	Própria
164	Praia de São Miguel dos Milagres, em frente à rua principal	5 09°18'01,6"	W 035°23'54,8"	São Miguel dos Milagres	Própria	Própria	Própria
164.1	Praia de Porto da Rua, em frente à rua principal	5 09°14'38,1"	W 035°20'52,8"	São Miguel dos Milagres	Própria	Própria	Própria
164.1A	Rio Tatuamunha - Projeto Peixe-Bol/Santoário	5 09°13'04,7"	W 035°19'58,7"	Porto de Pedras	Imprópria	Imprópria	Própria
164.2	Praia de Porto de Pedras, em frente à rua principal	5 09°08'44,6"	W 035°17'43,8"	Porto de Pedras	Própria	Própria	Própria
165	Praia de Japaratinga, em frente à Av. principal	5 09°05'39,4"	W 035°15'30,5"	Japaratinga	Própria	Própria	Própria
170	Praia de Japaratinga, em frente à Rua Amaro Calaça Wanderley	5 09°05'18,2"	W 035°15'24,2"	Japaratinga	Própria	Própria	Própria
175	Praia de Maragogi, em frente à foz do Rio Salgado	5 09°03'54,4"	W 035°14'30,8"	Maragogi	Própria	Própria	Própria
180	Praia de Maragogi, em frente à Escola Manoel M. Costa	5 09°03'09,6"	W 035°14'25,1"	Maragogi	Própria	Própria	Própria
185	Praia de Maragogi, foz do Rio Maragogi	5 09°01'35,9"	W 035°13'47,2"	Maragogi	Própria	Imprópria	Imprópria
190	Praia de Maragogi, Av. Beira Mar, ± 500m do início da orla	5 09°01'02,4"	W 035°13'23,5"	Maragogi	Própria	Própria	Própria
195	Praia de Maragogi, em frente à Praça Multieventos	5 09°00'37,3"	W 035°13'07,3"	Maragogi	Própria	Própria	Própria
200	Praia de Maragogi, em frente à Rua N. S. da Guia - Barra Grande	5 08°59'15,7"	W 035°11'36,1"	Maragogi	Própria	Própria	Própria
215	Praia de Maragogi, em frente à foz do Rio Persinunga	5 08°54'48,4"	W 035°09'13,9"	Maragogi	Própria	Própria	Própria



RESULTADO DE ENSAIOS ANALÍTICOS/BALNEABILIDADE DAS PRAIAS DE ALAGOAS - REAB							
					Nº / Ano:	20/2012	21/2012
COD.	PONTO DE COLETA	LAT.	LONG.	MUNICÍPIO			
Praias do Litoral							
					Chuva no litoral nas últimas 24h?	Norte (-) Sul (-) Metropolitano (-)	Norte (S) Sul (S) Metropolitano (S)
					Data da coleta:	22 e 23/05/12	29 e 30/05/12
LITORAL SUL							
320	Praia do Pontal do Peba, em frente à rua de acesso principal	S 10°20'40,9"	W 09°18'05,6"	Piaçabuçu	Própria	Própria	
310	Praia de Feliz Deserto, em frente à rua de acesso principal	S 10°17'57,5"	W 09°17'27,5"	Feliz Deserto	Própria	Própria	
300	Praia de Miai de Baixo, Rua Manoel da Cruz	S 10°17'18,8"	W 09°12'57,2"	Coruripe	Própria	Própria	
290	Praia de Miai de Cima, na rua da praia	S 10°12'07,3"	W 09°11'21,1"	Coruripe	Própria	Própria	
280	Praia do Pontal do Coruripe, em frente ao Farol	S 10°09'40,2"	W 09°08'06,9"	Coruripe	Própria	Própria	
270	Praia de Lagoa do Pau, em frente à Barraca Carraspana	S 10°07'44,1"	W 09°06'33,9"	Coruripe	Própria	Própria	
260	Praia de Duas Barras, ± a 200m da foz do Rio Jequiá	S 10°00'04,2"	W 09°01'56,0"	Jequiá da Praia	Própria	Própria	
250	Praia de Duas Barras, na foz do Rio Jequiá	S 10°02'56,0"	W 09°01'52,3"	Jequiá da Praia	Própria	Própria	
240	Praia de Lagoa Azeda, no começo da Rua Antenor Nunes	S 09°58'14,8"	W 09°58'46,3"	Jequiá da Praia	Própria	Própria	
230	Praia do Gunga, em frente ao mar, lado direito - Roteiro	S 09°51'38,0"	W 09°54'16,1"	Roteiro	Própria	Própria	
220	Praia do Gunga, no braço do mar, lado esquerdo - Roteiro	S 09°51'36,4"	W 09°54'19,1"	Roteiro	Própria	Própria	
LITORAL METROPOLITANO							
5	Praia de Atalaia, em frente à rua principal	S 09°50'39,9"	W 09°54'22,2"	Barra de São Miguel	Imprópria	Imprópria	
10	Praia da Barra de São Miguel, em frente à Rua Edson Frasso	S 09°50'20,6"	W 09°58'20,2"	Barra de São Miguel	Própria	Própria	
15	Praia do Francês/ Av. Verdes Mares, interseção com a Rua Massunim	S 09°46'35,3"	W 09°50'24,8"	Marechal Deodoro	Própria	Própria	
16	Praia do Francês/Av. Verdes Mares, interseção com a Rua Arrecifes	S 09°46'17,2"	W 09°50'30,2"	Marechal Deodoro	Própria	Própria	
17	Praia do Saco, em frente à rua principal	S 09°44'58,8"	W 09°49'12,9"	Marechal Deodoro	Própria	Própria	
20	Praia do Pontal da Barra/Av. Assis Chateaubriand, ± 200m norte do DETRAN	S 09°41'49,9"	W 09°46'37,9"	Maceió	Própria	Própria	
22	Praia do Pontal da Barra/Av. Assis Chateaubriand, ± 500m sul do Emissário da BRASKEM	S 09°41'20,9"	W 09°46'04,2"	Maceió	Própria	Própria	
30	Praia do Pontal da Barra/Av. Assis Chateaubriand, ± 500m sul do Emissário da CASAL	S 09°40'57,3"	W 09°46'16,3"	Maceió	Própria	Própria	
35	Praia do Pontal da Barra/Av. Assis Chateaubriand, ± 500m norte do Emissário da CASAL	S 09°40'24,6"	W 09°44'54,4"	Maceió	Imprópria	Própria	
37	Praia da Avenida/Av. Assis Chateaubriand, interseção com a Rua Dias Cabral	S 09°40'13,9"	W 09°44'22,0"	Maceió	Imprópria	Própria	
40	Praia da Avenida/Av. Assis Chateaubriand, interseção com a Rua Barão de Anadia	S 09°40'12,9"	W 09°44'08,9"	Maceió	Imprópria	Imprópria	
51	Praia de Pajuçara/Av. Dr. Antônio Gouveia, interseção com a Rua João Carneiro	S 09°40'23,1"	W 09°42'57,3"	Maceió	Própria	Imprópria	
52	Praia de Pajuçara/Av. Dr. Antônio Gouveia, interseção com a Rua Júlio Plech Filho	S 09°38'54,0"	W 09°42'21,4"	Maceió	Própria	Própria	
61	Praia de Ponta Verde/Av. Silvio Carlos Viana, interseção com a Rua Prof. Hilda Vasconcelos	S 09°39'52,2"	W 09°41'58,6"	Maceió	Própria	Própria	
71	Praia de Ponta Verde/Av. Álvaro Otacílio, entre as ruas General Dr. João Saleiro Pêlo e Dr. Hubert Canuto	S 09°39'42,3"	W 09°41'45,2"	Maceió	Própria	Própria	
81	Praia de Iapioca/Av. Álvaro Otacílio, entre as Avenidas Antônio de Barros e Emp. Carlos da Silva Nogueira	S 09°38'58,6"	W 09°41'58,5"	Maceió	Imprópria	Imprópria	
95	Praia de Cruz das Almas/ Av. Brigadeiro Eustáquio Gomes, entre as Ruas Mascarenhas de Brito e Padre Luiz Américo Galvão	S 09°38'19,6"	W 09°41'58,0"	Maceió	Imprópria	Imprópria	
106	Praia de Cruz das Almas/ Av. Brigadeiro Eustáquio Gomes, entre as Ruas Padre Luiz Américo Galvão e Mauro Machado Costa	S 09°37'57,9"	W 09°41'47,2"	Maceió	Imprópria	Própria	
116	Praia de Cruz das Almas/ Av. Brigadeiro Eustáquio Gomes, entre as Ruas Mauro Machado Costa e Sen. Ezequias da Rocha	S 09°37'36,0"	W 09°41'39,3"	Maceió	Imprópria	Própria	
120	Praia de Jacarecica, em frente à Rua "A"	S 09°36'26,1"	W 09°41'17,0"	Maceió	Imprópria	Própria	
125	Praia de Guaxuma, em frente à entrada principal de acesso	S 09°35'21,8"	W 09°40'04,9"	Maceió	Própria	Própria	
130	Praia de Garça Torta, rua principal perpendicular à Rua São Pedro	S 09°35'00,2"	W 09°39'35,1"	Maceió	Própria	Própria	
135	Rio Pratagy, Ponte AL 101 Norte	S 09°34'02,0"	W 09°39'01,8"	Maceió	Imprópria	Imprópria	
140	Praia do Mirante, em frente à rua principal de acesso	S 09°33'55,6"	W 09°38'42,6"	Maceió	Própria	Própria	
145	Praia de Ipióca - Em frente à rua principal de acesso	S 09°31'52,0"	W 09°36'17,8"	Maceió	Própria	Própria	
150	Praia de Paripueira, Av. Beira Mar, lado direito, ± 250m da rua principal de acesso	S 09°28'15,5"	W 09°32'56,3"	Paripueira	Própria	Própria	
155	Praia de Paripueira, Av. Beira Mar, lado esquerdo, ± 900m da rua principal de acesso	S 09°28'07,0"	W 09°32'47,8"	Paripueira	Própria	Imprópria	
160	Praia de Sonho Verde, Av. principal	S 09°27'06,5"	W 09°31'46,0"	Paripueira	Própria	Própria	
161	Praia de Barra de Santo Antônio - Entrada do Loteamento Tabuba	S 09°26'24,8"	W 09°31'06,8"	Barra de Santo Antônio	Própria	Própria	
162	Praia de Maré Mansa	S 09°25'27,8"	W 09°30'13,8"	Barra de Santo Antônio	Própria	Própria	
LITORAL NORTE							
163	Praia de Barra de Camaragibe, no começo da Rua Beira Mar	S 09°18'47,2"	W 09°28'56,0"	Passo de Camaragibe	Própria	Própria	
164	Praia de São Miguel dos Milagres, em frente à rua principal	S 09°18'01,6"	W 09°21'54,8"	São Miguel dos Milagres	Própria	Própria	
164.1	Praia de Porto da Rua, em frente à rua principal	S 09°14'38,1"	W 09°20'52,8"	São Miguel dos Milagres	Própria	Própria	
164.1A	Rio Tatuamunha - Projeto Pixe-Boi/Santoário	S 09°13'04,2"	W 09°19'58,2"	Porto de Pedras	Própria	Própria	
164.2	Praia de Porto de Pedras, em frente à rua principal	S 09°09'44,6"	W 09°17'45,6"	Porto de Pedras	Própria	Própria	
165	Praia de Japaratinga, em frente à Av. principal	S 09°06'39,4"	W 09°15'30,5"	Japaratinga	Própria	Própria	
170	Praia de Japaratinga, em frente à Rua Amaro Calaça Wanderley	S 09°06'19,2"	W 09°15'24,2"	Japaratinga	Própria	Própria	
175	Praia de Maragogi, em frente à foz do Rio Salgado	S 09°05'54,4"	W 09°14'30,8"	Maragogi	Própria	Própria	
180	Praia de Maragogi, em frente à Escola Manoel M. Costa	S 09°03'09,6"	W 09°14'23,1"	Maragogi	Própria	Própria	
185	Praia de Maragogi, foz do Rio Maragogi	S 09°01'35,9"	W 09°13'47,2"	Maragogi	Imprópria	Imprópria	
190	Praia de Maragogi, Av. Beira Mar, ± 500m do início da orla	S 09°01'02,4"	W 09°13'25,5"	Maragogi	Própria	Própria	
195	Praia de Maragogi, em frente à Praça Multieventos	S 09°00'37,3"	W 09°13'07,3"	Maragogi	Própria	Própria	
200	Praia de Maragogi, em frente à Rua N. S. da Guia - Barra Grande	S 08°59'15,2"	W 09°11'36,1"	Maragogi	Própria	Própria	
215	Praia de Maragogi, em frente à foz do Rio Persinunga	S 08°54'48,4"	W 09°09'13,9"	Maragogi	Própria	Própria	



RESULTADO DE ENSAIOS ANALÍTICOS/BALNEABILIDADE DAS PRAIAS DE ALAGOAS - REAB										
COD.	PONTO DE COLETA	LAT.	LONG.	MUNICÍPIO	CATEGORIA	Nº / Anos	22/2012	23/2012	24/2012	25/2012
						Chuveiro no litoral nas últimas 24h?	Norte (S) Sul (S) Metropolitano (S)	Norte (S) Sul (S) Metropolitano (S)	Norte (S) Sul (S) Metropolitano (S)	Norte (S) Sul (S) Metropolitano (S)
						Data de coleta:	03 e 04/06/12	11 e 12/06/12	19 e 20/06/12	25 e 26/06/12
<b>Praias do Litoral</b>										
<b>LITORAL SUL</b>										
420	Praia do Portal do Febo, em frente à rua de acesso principal	5 10°20'40,9"	W 040°18'04,6"	Poçayaba	Própria	Própria	Própria	Própria	Própria	
430	Praia de Feliz Deserto, em frente à rua de acesso principal	5 10°17'57,3"	W 039°17'27,3"	Feliz Deserto	Própria	Própria	Própria	Própria	Própria	
400	Praia de Mal de Baixo, Rua Manoel da Cruz	5 10°13'15,8"	W 039°12'57,2"	Coruripe	Própria	Própria	Própria	Própria	Própria	
290	Praia de Mal de Cima, na rua da praia	5 10°12'07,3"	W 039°11'21,1"	Coruripe	Própria	Própria	Própria	Própria	Própria	
380	Praia do Portal do Coruripe, em frente ao Farol	5 10°09'40,7"	W 039°09'36,3"	Coruripe	Própria	Própria	Própria	Própria	Própria	
370	Praia de Lagoa do Para, em frente à Barraca Camaserna	5 10°07'44,1"	W 039°07'33,9"	Coruripe	Própria	Própria	Própria	Própria	Própria	
360	Praia de Duas Barras, a 200m de fora do Rio Jequiá	5 10°06'04,7"	W 039°01'36,0"	Jequiá da Praia	Própria	Própria	Própria	Própria	Própria	
230	Praia de Duas Barras, na foz do Rio Jequiá	5 10°02'16,0"	W 039°01'52,3"	Jequiá da Praia	Própria	Própria	Própria	Própria	Própria	
240	Praia de Lagoa Azeda, no começo da Rua Antenor Nunes	5 09°58'14,8"	W 035°58'46,3"	Jequiá da Praia	Própria	Própria	Própria	Própria	Própria	
330	Praia do Gunga, em frente ao mar, lado direito - Rotreiro	5 09°52'18,0"	W 035°54'36,3"	Rotreiro	Própria	Própria	Própria	Própria	Própria	
320	Praia do Gunga, no braço do mar, lado esquerdo - Rotreiro	5 09°50'36,4"	W 035°54'39,1"	Rotreiro	Própria	Própria	Própria	Própria	Própria	
<b>LITORAL METROPOLITANO</b>										
5	Praia de Atalaia, em frente à rua principal	5 09°50'30,9"	W 035°54'22,3"	Barra de São Miguel	Imprópria	Imprópria	Imprópria	Imprópria	Imprópria	
10	Praia da Barra de São Miguel, em frente à Rua Edison França	5 09°50'20,6"	W 035°53'20,2"	Barra de São Miguel	Própria	Própria	Própria	Própria	Própria	
15	Praia do Francês/ Av. Verdes Mares, interseção com a Rua Massunim	5 09°48'15,3"	W 035°50'24,8"	Marachá Doceiro	Própria	Própria	Própria	Própria	Própria	
16	Praia do Francês/Av. Verdes Mares, interseção com a Rua Arceles	5 09°48'17,7"	W 035°50'30,2"	Marachá Doceiro	Própria	Própria	Própria	Própria	Própria	
17	Praia do Saco, em frente à rua principal	5 09°44'38,8"	W 035°49'22,9"	Marachá Doceiro	Própria	Própria	Própria	Própria	Própria	
20	Praia do Portal da Barra/Av. Assis Chateaubriand, ± 200m norte do DETRAN	5 09°41'58,9"	W 035°48'37,8"	Moçoí	Própria	Própria	Própria	Própria	Própria	
22	Praia do Portal da Barra/Av. Assis Chateaubriand, ± 300m sul do Emissário da BR492M	5 09°41'20,9"	W 035°48'04,2"	Moçoí	Própria	Própria	Própria	Própria	Própria	
30	Praia do Portal da Barra/Av. Assis Chateaubriand, ± 500m sul do Emissário da CASAL	5 09°40'57,3"	W 035°48'36,1"	Moçoí	Própria	Própria	Própria	Imprópria	Imprópria	
45	Praia do Portal da Barra/Av. Assis Chateaubriand, ± 500m norte do Emissário da CASAL	5 09°40'26,8"	W 035°48'54,4"	Moçoí	Imprópria	Imprópria	Imprópria	Imprópria	Imprópria	
37	Praia de Avenida/Av. Assis Chateaubriand, interseção com a Rua Dias Gabriel	5 09°40'13,9"	W 035°48'22,0"	Moçoí	Imprópria	Própria	Própria	Própria	Imprópria	
40	Praia de Avenida/Av. Assis Chateaubriand, interseção com a Rua Barão de Atalaia	5 09°40'12,3"	W 035°48'08,5"	Moçoí	Imprópria	Imprópria	Imprópria	Imprópria	Imprópria	
51	Praia de Pajupara/Av. Dr. Antônio Gouveia, interseção com a Rua João Carneiro	5 09°40'23,1"	W 035°42'57,3"	Moçoí	Própria	Própria	Imprópria	Imprópria	Imprópria	
52	Praia de Pajupara/Av. Dr. Antônio Gouveia, interseção com a Rua João Pêch Filho	5 09°38'54,0"	W 035°42'31,4"	Moçoí	Imprópria	Própria	Imprópria	Imprópria	Imprópria	
61	Praia de Ponta Verde/Av. Silvio Carlos Viana, interseção com a Rua Prof. Haja Vasconcelos	5 09°38'52,7"	W 035°41'52,6"	Moçoí	Imprópria	Própria	Própria	Própria	Própria	
71	Praia de Ponta Verde/Av. Álvaro Otacílio, entre as ruas General Dr. João Salgado Filho e Dr. Rubens Cardoso	5 09°38'42,8"	W 035°41'45,7"	Moçoí	Própria	Própria	Própria	Própria	Própria	
81	Praia de Jirica/Av. Álvaro Otacílio, entre as Avenidas Antônio de Barros e Imp. Getúlio da Silva Nequeira	5 09°38'59,8"	W 035°41'58,5"	Moçoí	Própria	Imprópria	Imprópria	Imprópria	Imprópria	
95	Praia de Cruz das Almas/Av. Brigadeiro Eustáquio Gomes, entre as Ruas Mascarenhas de Brito e Padre Luiz Américo Galvão	5 09°38'15,6"	W 035°41'33,0"	Moçoí	Imprópria	Imprópria	Própria	Imprópria	Imprópria	
106	Praia de Cruz das Almas/Av. Brigadeiro Eustáquio Gomes, entre as Ruas Padre Luiz Américo Galvão e Manoel Machado Costa	5 09°37'57,3"	W 035°41'47,7"	Moçoí	Imprópria	Imprópria	Imprópria	Imprópria	Imprópria	
116	Praia de Cruz das Almas/Av. Brigadeiro Eustáquio Gomes, entre as Ruas Manoel Machado Costa e Sen. Ezequias da Rocha	5 09°37'36,0"	W 035°41'39,3"	Moçoí	Própria	Imprópria	Imprópria	Imprópria	Imprópria	
120	Praia de Jacareicó, em frente à Rua "A"	5 09°38'26,1"	W 035°41'37,0"	Moçoí	Própria	Imprópria	Imprópria	Imprópria	Imprópria	
125	Praia de Guaxuma, em frente à entrada principal de acesso	5 09°35'21,8"	W 035°40'04,9"	Moçoí	Própria	Imprópria	Própria	Própria	Própria	
130	Praia de Garça Torta, rua principal perpendicular à Rua São Pedro	5 09°35'00,2"	W 035°39'35,1"	Moçoí	Própria	Própria	Própria	Própria	Própria	
135	Rio Pratygy, Ponte AL 301 Norte	5 09°34'00,7"	W 035°39'01,8"	Moçoí	Própria	Imprópria	Imprópria	Própria	Própria	
140	Praia do Mirante, em frente à rua principal de acesso	5 09°33'55,6"	W 035°38'42,6"	Moçoí	Própria	Própria	Própria	Própria	Própria	
145	Praia de Igóca - Em frente à rua principal de acesso	5 09°32'52,0"	W 035°38'17,8"	Moçoí	Própria	Própria	Própria	Própria	Própria	
150	Praia de Perceira, Av. Beira Mar, lado direito, ± 250m da rua principal de acesso	5 09°28'15,3"	W 035°32'56,2"	Perceira	Própria	Própria	Própria	Própria	Própria	
155	Praia de Perceira, Av. Beira Mar, lado esquerdo, ± 900m da rua principal de acesso	5 09°28'07,0"	W 035°32'47,8"	Perceira	Imprópria	Imprópria	Própria	Própria	Própria	
160	Praia de Sombro Verde, Av. principal	5 09°27'06,3"	W 035°31'46,0"	Perceira	Própria	Própria	Própria	Própria	Própria	
161	Praia de Barra de Santo Antônio - Entrada do Loteamento Tabuba	5 09°26'24,8"	W 035°31'06,8"	Barra de Santo Antônio	Própria	Própria	Própria	Própria	Própria	
162	Praia de Maré Mansa	5 09°25'27,8"	W 035°30'23,6"	Barra de Santo Antônio	Própria	Própria	Própria	Própria	Própria	
<b>LITORAL NORTE</b>										
163	Praia de Barra de Camaragibe, no começo da Rua Beira Mar	5 09°28'47,7"	W 035°24'36,0"	Fazenda de Camaragibe	Própria	Imprópria	Própria	Imprópria	Imprópria	
164	Praia de São Miguel dos Milagres, em frente à rua principal	5 09°26'01,6"	W 035°21'54,8"	São Miguel dos Milagres	Própria	Própria	Própria	Própria	Própria	
364.1	Praia de Porto da Rua, em frente à rua principal	5 09°14'38,1"	W 035°20'52,8"	São Miguel dos Milagres	Própria	Própria	Própria	Própria	Própria	
364.2	Rio Tatuamunha - Projeto Petee-Bo/Santolário	5 09°13'04,7"	W 035°20'38,7"	Porto de Pedras	Própria	Imprópria	Própria	Própria	Própria	
364.3	Praia de Porto de Pedras, em frente à rua principal	5 09°09'44,6"	W 035°17'43,6"	Porto de Pedras	Própria	Própria	Própria	Própria	Própria	
165	Praia de Japaratinga, em frente à Av. principal	5 09°08'39,4"	W 035°15'20,5"	Japaratinga	Própria	Própria	Própria	Própria	Própria	
170	Praia de Japaratinga, em frente à Rua Amaro Calaça Wanderley	5 09°06'19,2"	W 035°15'38,2"	Japaratinga	Própria	Própria	Própria	Própria	Própria	
175	Praia de Maragogi, em frente à foz do Rio Salgado	5 09°03'54,4"	W 035°14'30,8"	Maragogi	Própria	Imprópria	Imprópria	Imprópria	Imprópria	
180	Praia de Maragogi, em frente à Escola Manoel M. Costa	5 09°03'06,6"	W 035°14'23,1"	Maragogi	Própria	Própria	Própria	Própria	Própria	
185	Praia de Maragogi, foz do Rio Maragogi	5 09°00'35,9"	W 035°12'47,2"	Maragogi	Imprópria	Imprópria	Imprópria	Imprópria	Imprópria	
190	Praia de Maragogi, Av. Beira Mar, ± 500m do início da orla	5 09°00'50,4"	W 035°12'23,5"	Maragogi	Própria	Própria	Própria	Própria	Própria	
185	Praia de Maragogi, em frente à Praça Multincentos	5 09°00'17,3"	W 035°12'07,1"	Maragogi	Própria	Própria	Própria	Própria	Própria	
200	Praia de Maragogi, em frente à Rua N. S. de Guá - Barra Grande	5 08°59'15,7"	W 035°11'36,1"	Maragogi	Própria	Própria	Própria	Própria	Própria	
333	Praia de Maragogi, em frente à foz do Rio Persimunga	5 08°54'48,4"	W 035°09'13,9"	Maragogi	Imprópria	Imprópria	Imprópria	Imprópria	Imprópria	



RESULTADO DE ENSAIOS ANALÍTICOS/BALNEABILIDADE DAS PRAIAS DE ALAGOAS - REAB								
COD.	PONTO DE COLETA	LAT.	LONG.	MUNICÍPIO	Nº / Anos			
					26/2012	27/2012	28/2012	
CATEGORIA					Norte (S) Sul (S) Metropolitano (S)	Norte (S) Sul (S) Metropolitano (S)	Norte (S) Sul (S) Metropolitano (S)	
Praias do Litoral								
Chuva no litoral nas últimas 24h?								
Data da coleta:					02 e 03/07/12		09 e 10/07/12	16 e 17/07/12
LITORAL SUL								
320	Praia do Pontal do Peba, em frente à rua de acesso principal	5 30'20'40,9"	W 036'18'03,8"	Piaçabuçu	Própria	Própria	Própria	
330	Praia de Feliz Deserto, em frente à rua de acesso principal	5 30'17'57,5"	W 036'17'27,5"	Feliz Deserto	Própria	Própria	Própria	
300	Praia de Mal de Baixo, Rua Manoel da Cruz	5 30'13'13,6"	W 036'12'57,2"	Coruripe	Própria	Própria	Própria	
290	Praia de Mal de Cima, na rua da praia	5 30'12'07,3"	W 036'11'21,3"	Coruripe	Própria	Própria	Própria	
280	Praia do Pontal do Coruripe, em frente ao Farol	5 30'09'40,7"	W 036'08'06,5"	Coruripe	Própria	Própria	Própria	
270	Praia de Lagoa do Pau, em frente à Barraca Carraspana	5 30'07'44,1"	W 036'06'33,9"	Coruripe	Própria	Própria	Própria	
260	Praia de Duas Barras, ± a 200m da foz do Rio Jequiá	5 30'03'04,7"	W 036'01'56,0"	Jequiá da Praia	Própria	Própria	Própria	
250	Praia de Duas Barras, na foz do Rio Jequiá	5 30'02'58,0"	W 036'01'52,3"	Jequiá da Praia	Própria	Própria	Própria	
240	Praia de Lagos Azeda, no começo da Rua Antenor Nunes	5 09'58'14,8"	W 035'58'46,3"	Jequiá da Praia	Própria	Própria	Própria	
230	Praia do Gunga, em frente ao mar, lado direito - Roteiro	5 09'51'28,0"	W 035'54'36,1"	Roteiro	Própria	Própria	Própria	
220	Praia do Gunga, no braço do mar, lado esquerdo - Roteiro	5 09'51'36,4"	W 035'54'25,1"	Roteiro	Própria	Própria	Própria	
LITORAL METROPOLITANO								
5	Praia de Atalaia, em frente à rua principal	5 09'50'39,9"	W 035'54'33,7"	Barra de São Miguel	Imprópria	Própria	Própria	
10	Praia de Barra de São Miguel, em frente à Rua Edson Franão	5 09'50'20,6"	W 035'53'20,2"	Barra de São Miguel	Própria	Própria	Própria	
15	Praia do Francês/ Av. Verdes Mares, interseção com a Rua Massumim	5 09'48'15,3"	W 035'50'24,8"	Marechal Deodoro	Própria	Própria	Própria	
18	Praia do Francês/Av. Verdes Mares, interseção com a Rua Arrecifes	5 09'48'17,7"	W 035'50'30,2"	Marechal Deodoro	Própria	Própria	Própria	
17	Praia do Saco, em frente à rua principal	5 09'48'28,8"	W 035'49'12,9"	Marechal Deodoro	Própria	Própria	Própria	
20	Praia do Pontal da Barra/Av. Assis Chateaubriand, ± 200m norte do DETRAN	5 09'41'49,9"	W 035'40'37,9"	Maceló	Própria	Própria	Própria	
22	Praia do Pontal da Barra/Av. Assis Chateaubriand, ± 500m sul do Emissário da BRASKEM	5 09'41'20,9"	W 035'40'04,2"	Maceló	Própria	Imprópria	Imprópria	
30	Praia do Pontal da Barra/Av. Assis Chateaubriand, ± 500m sul do Emissário da CASAL	5 09'40'37,3"	W 035'40'26,3"	Maceló	Própria	Própria	Própria	
35	Praia do Pontal da Barra/Av. Assis Chateaubriand, ± 500m norte do Emissário da CASAL	5 09'40'24,0"	W 035'44'54,4"	Maceló	Imprópria	Imprópria	Imprópria	
37	Praia da Avenida/Av. Assis Chateaubriand, interseção com a Rua Dias Cabral	5 09'40'13,9"	W 035'44'22,0"	Maceló	Imprópria	Imprópria	Imprópria	
40	Praia da Avenida/Av. Assis Chateaubriand, interseção com a Rua Barão de Anadia	5 09'40'12,9"	W 035'44'06,9"	Maceló	Imprópria	Imprópria	Imprópria	
51	Praia de Pajuçara/Av. Dr. Antônio Gouveia, interseção com a Rua João Carneiro	5 09'40'23,1"	W 035'42'57,3"	Maceló	Imprópria	Imprópria	Imprópria	
52	Praia de Pajuçara/Av. Dr. Antônio Gouveia, interseção com a Rua Júlio Pech Filho	5 09'36'54,0"	W 035'42'31,4"	Maceló	Imprópria	Imprópria	Imprópria	
61	Praia de Ponta Verde/Av. Silvio Carlos Viana, interseção com a Rua Prof. Higa Vasconcelos	5 09'39'52,7"	W 035'41'53,6"	Maceló	Própria	Própria	Imprópria	
71	Praia de Ponta Verde/Av. Alvaro Otacílio, entre as ruas General Dr. João Salero Pião e Dr. Rubens Caruto	5 09'39'42,3"	W 035'41'45,7"	Maceló	Própria	Própria	Própria	
81	Praia de Jatiúca/Av. Álvaro Otacílio, entre as Avenidas Antônio de Barros e Emp. Carlos de Silva Nogueira	5 09'38'50,6"	W 035'41'58,3"	Maceló	Imprópria	Imprópria	Imprópria	
85	Praia de Cruz das Almas/ Av. Brigadiero Eustáquio Gomes, entre as Ruas Mascarenhas de Brito e Padre Luz Américo Galvão	5 09'38'19,6"	W 035'41'53,0"	Maceló	Própria	Própria	Imprópria	
106	Praia de Cruz das Almas/ Av. Brigadiero Eustáquio Gomes, entre as Ruas Padre Luz Américo Galvão e Mauro Machado Costa	5 09'37'57,9"	W 035'41'47,7"	Maceló	Imprópria	Imprópria	Imprópria	
116	Praia de Cruz das Almas/ Av. Brigadiero Eustáquio Gomes, entre as Ruas Mauro Machado Costa e Sen. Ezequiel da Rocha	5 09'37'36,0"	W 035'41'35,3"	Maceló	Imprópria	Imprópria	Imprópria	
120	Praia de Jacarecica, em frente à Rua "A"	5 09'36'26,1"	W 035'41'17,0"	Maceló	Imprópria	Imprópria	Imprópria	
125	Praia de Guaxuma, em frente à entrada principal de acesso	5 09'35'31,8"	W 035'40'04,9"	Maceló	Própria	Própria	Própria	
130	Praia de Garça Torta, rua principal perpendicular à Rua São Pedro	5 09'35'00,2"	W 035'38'35,1"	Maceló	Própria	Própria	Própria	
135	Rio Pratagy, Ponte AL 101 Norte	5 09'34'02,0"	W 035'39'01,8"	Maceló	Própria	Imprópria	Imprópria	
140	Praia do Mirante, em frente à rua principal de acesso	5 09'33'55,6"	W 035'38'42,6"	Maceló	Própria	Própria	Própria	
145	Praia de Ipióca - Em frente à rua principal de acesso	5 09'31'52,0"	W 035'36'17,8"	Maceló	Própria	Própria	Própria	
150	Praia de Paripueira, Av. Beira Mar, lado direito, ± 250m da rua principal de acesso	5 09'28'15,5"	W 035'32'56,3"	Paripueira	Própria	Própria	Imprópria	
155	Praia de Paripueira, Av. Beira Mar, lado esquerdo, ± 900m da rua principal de acesso	5 09'28'07,0"	W 035'32'47,8"	Paripueira	Própria	Própria	Imprópria	
160	Praia de Sonho Verde, Av. principal	5 09'27'06,5"	W 035'31'46,0"	Paripueira	Própria	Própria	Própria	
161	Praia de Barra de Santo Antônio - Entrada do Loteamento Tabuba	5 09'26'24,8"	W 035'31'06,8"	Barra de Santo Antônio	Própria	Própria	Própria	
162	Praia de Maré Mansa	5 09'25'27,8"	W 035'30'13,6"	Barra de Santo Antônio	Própria	Própria	Própria	
LITORAL NORTE								
163	Praia de Barra de Camaragibe, no começo da Rua Beira Mar	5 09'18'47,7"	W 035'24'36,0"	Barra de Camaragibe	Imprópria	Imprópria	Própria	
164	Praia de São Miguel dos Milagres, em frente à rua principal	5 09'18'01,6"	W 035'21'54,8"	São Miguel dos Milagres	Própria	Própria	Própria	
164.1	Praia de Porto da Rua, em frente à rua principal	5 09'14'38,1"	W 035'20'52,8"	São Miguel dos Milagres	Própria	Própria	Própria	
164.1A	Rio Tatuamunha - Projeto Peixe-Bol/Santoaleixo	5 09'13'04,7"	W 035'19'58,7"	Porto de Pedras	Própria	Própria	Própria	
164.2	Praia de Porto de Pedras, em frente à rua principal	5 09'08'44,6"	W 035'17'43,6"	Porto de Pedras	Imprópria	Imprópria	Imprópria	
165	Praia de Japaratinga, em frente à Av. principal	5 09'05'39,4"	W 035'15'30,5"	Japaratinga	Própria	Própria	Imprópria	
170	Praia de Japaratinga, em frente à Rua Amaro Calaça Wanderley	5 09'05'19,2"	W 035'15'24,2"	Japaratinga	Própria	Própria	Imprópria	
175	Praia de Maragogi, em frente à foz do Rio Salgado	5 09'03'54,4"	W 035'14'30,8"	Maragogi	Imprópria	Imprópria	Imprópria	
180	Praia de Maragogi, em frente à Escola Manoel M. Costa	5 09'03'09,4"	W 035'14'23,1"	Maragogi	Própria	Própria	Imprópria	
185	Praia de Maragogi, foz do Rio Maragogi	5 09'01'35,9"	W 035'13'47,2"	Maragogi	Imprópria	Imprópria	Imprópria	
190	Praia de Maragogi, Av. Beira Mar, ± 500m do início da orla	5 09'01'02,4"	W 035'13'23,5"	Maragogi	Própria	Própria	Imprópria	
195	Praia de Maragogi, em frente à Praça Multieventos	5 09'00'37,3"	W 035'13'07,3"	Maragogi	Própria	Imprópria	Imprópria	
200	Praia de Maragogi, em frente à Rua N. S. do Guia - Barra Grande	5 08'59'15,7"	W 035'11'36,1"	Maragogi	Própria	Própria	Imprópria	
225	Praia de Maragogi, em frente à foz do Rio Persinunga	5 08'54'48,4"	W 035'08'13,9"	Maragogi	Imprópria	Imprópria	Imprópria	



RESULTADO DE ENSAIOS ANALÍTICOS/BALNEABILIDADE DAS PRAIAS DE ALAGOAS - REAB							
COD.	PONTO DE COLETA	LAT.	LONG.	MUNICÍPIO	Nº / Anos	29/2012	30/2012
					Chuva no litoral nas últimas 24h?	Norte (S) Sul (S) Metropolitano (S)	Norte (S) Sul (S) Metropolitano (S)
					Data da coleta:	23 e 24/07/12	30 e 31/07/12
<b>Praias do Litoral</b>							
<b>LITORAL SUL</b>							
320	Praia do Portal do Peba, em frente à rua de acesso principal	S 10°20'40,9"	W 08°18'03,6"	Piaçabuçu	Própria	Própria	
310	Praia de Feliz Deserto, em frente à rua de acesso principal	S 10°17'57,5"	W 08°17'27,5"	Feliz Deserto	Própria	Própria	
300	Praia de Mar de Baixo, Rua Manoel da Cruz	S 10°13'33,6"	W 08°12'57,2"	Coruripe	Própria	Própria	
290	Praia de Mar de Cima, na rua da praia	S 10°12'07,8"	W 08°11'21,1"	Coruripe	Própria	Própria	
280	Praia do Portal do Coruripe, em frente ao farol	S 10°09'40,2"	W 08°08'06,9"	Coruripe	Própria	Própria	
270	Praia do Lago do Pau, em frente à Barraca Carraspara	S 10°07'44,1"	W 08°06'33,9"	Coruripe	Própria	Própria	
260	Praia de Duas Barras, ± 200m do foj do Rio Jequiá	S 10°03'04,7"	W 08°01'56,0"	Jequiá da Praia	Própria	Própria	
250	Praia de Duas Barras, na foj do Rio Jequiá	S 10°02'58,0"	W 08°01'52,2"	Jequiá da Praia	Própria	Própria	
240	Praia do Lago Areá, no começo da Rua Antenor Nunes	S 09°58'34,8"	W 08°58'46,3"	Jequiá da Praia	Própria	Própria	
230	Praia do Gunga, em frente ao mar, lado direito - Rotelero	S 09°51'38,0"	W 08°54'16,1"	Rotelero	Própria	Própria	
220	Praia do Gunga, no braço do mar, lado esquerdo - Rotelero	S 09°51'36,4"	W 08°54'15,1"	Rotelero	Própria	Própria	
<b>LITORAL METROPOLITANO</b>							
5	Praia de Abalaia, em frente à rua principal	S 09°50'39,9"	W 08°54'22,7"	Barra de São Miguel	Própria	Própria	
10	Praia de Barra de São Miguel, em frente à Rua Edison Frasco	S 09°50'20,6"	W 08°53'20,2"	Barra de São Miguel	Própria	Própria	
15	Praia do Francês/Av. Verdes Mares, interseção com a Rua Macurim	S 09°46'15,3"	W 08°56'24,8"	Marechal Deodoro	Própria	Própria	
16	Praia do Francês/Av. Verdes Mares, interseção com a Rua Arredes	S 09°46'17,7"	W 08°56'30,2"	Marechal Deodoro	Própria	Própria	
17	Praia do Saco, em frente à rua principal	S 09°44'48,8"	W 08°54'12,9"	Marechal Deodoro	Própria	Própria	
20	Praia do Portal da Barra/Av. Assis Chateaubriand, ± 200m norte do DETRAN	S 09°41'49,9"	W 08°54'27,9"	Maceió	Própria	Própria	
22	Praia do Portal da Barra/Av. Assis Chateaubriand, ± 500m sul do Emissário da BRASLEM	S 09°41'20,9"	W 08°54'04,2"	Maceió	Imprópria	Imprópria	
30	Praia do Portal da Barra/Av. Assis Chateaubriand, ± 500m sul do Emissário da CASAL	S 09°40'37,2"	W 08°53'16,2"	Maceió	Própria	Própria	
35	Praia do Portal da Barra/Av. Assis Chateaubriand, ± 500m norte do Emissário da CASAL	S 09°40'24,8"	W 08°54'54,4"	Maceió	Imprópria	Imprópria	
37	Praia da Avenida/Av. Assis Chateaubriand, interseção com a Rua Dias Cabral	S 09°40'13,9"	W 08°54'22,0"	Maceió	Imprópria	Imprópria	
40	Praia da Avenida/Av. Assis Chateaubriand, interseção com a Rua Barão de Anadia	S 09°40'12,9"	W 08°54'08,9"	Maceió	Imprópria	Imprópria	
51	Praia de Pajuçara/Av. Dr. Antônio Gouveia, interseção com a Rua João Carneiro	S 09°40'23,1"	W 08°54'23,8"	Maceió	Imprópria	Própria	
52	Praia de Pajuçara/Av. Dr. Antônio Gouveia, interseção com a Rua João Riech Filho	S 09°36'34,0"	W 08°54'23,4"	Maceió	Própria	Imprópria	
61	Praia de Ponta Verde/Av. Silvio Carlos Viana, interseção com a Rua Prof. Hely Vasconcelos	S 09°39'52,7"	W 08°51'53,6"	Maceió	Própria	Própria	
71	Praia de Ponta Verde/Av. Álvaro Otacílio, entre as ruas General Dr. João Salgado Filho e Dr. Rubens Caruto	S 09°39'42,2"	W 08°51'45,7"	Maceió	Própria	Própria	
81	Praia de Tabuca/Av. Álvaro Otacílio, entre as Avenidas Antônio de Barros e Emp. Carlos da Silva Nogueira	S 09°38'59,6"	W 08°51'58,5"	Maceió	Imprópria	Imprópria	
95	Praia de Cruz das Almas/Av. Brigadiero Estácio Gomes, entre as Ruas Mascarenhas de Brito e Padre Luz Américo Galvão	S 09°38'35,6"	W 08°51'53,0"	Maceió	Imprópria	Imprópria	
106	Praia de Cruz das Almas/Av. Brigadiero Estácio Gomes, entre as Ruas Padre Luz Américo Galvão e Mauro Machado Costa	S 09°37'37,9"	W 08°51'47,7"	Maceió	Imprópria	Imprópria	
126	Praia de Cruz das Almas/Av. Brigadiero Estácio Gomes, entre as Ruas Mauro Machado Costa e Sen. Ezequias da Rocha	S 09°37'36,0"	W 08°51'45,3"	Maceió	Imprópria	Imprópria	
120	Praia de Jacareoca, em frente à Rua "W"	S 09°36'26,3"	W 08°51'17,0"	Maceió	Imprópria	Própria	
125	Praia de Guaxuma, em frente à entrada principal de acesso	S 09°35'11,8"	W 08°50'04,9"	Maceió	Própria	Própria	
130	Praia de Gança Torta, rua principal perpendicular à Rua São Pedro	S 09°35'00,2"	W 08°50'15,1"	Maceió	Própria	Própria	
135	Rio Pratagy, Ponte AL 103 Norte	S 09°34'02,0"	W 08°50'01,8"	Maceió	Imprópria	Imprópria	
140	Praia do Mirante, em frente à rua principal de acesso	S 09°33'55,6"	W 08°50'42,6"	Maceió	Própria	Própria	
145	Praia de Ipóca - Em frente à rua principal de acesso	S 09°31'52,0"	W 08°50'17,8"	Maceió	Própria	Própria	
150	Praia de Paripueira, Av. Beira Mar, lado direito, ± 250m da rua principal de acesso	S 09°28'35,3"	W 08°52'58,3"	Paripueira	Imprópria	Própria	
155	Praia de Paripueira, Av. Beira Mar, lado esquerdo, ± 900m da rua principal de acesso	S 09°28'07,0"	W 08°52'47,8"	Paripueira	Própria	Própria	
160	Praia de Sonho Verde, Av. principal	S 09°27'06,5"	W 08°51'46,0"	Paripueira	Própria	Própria	
161	Praia de Barra de Santo Antônio - Entrada do Loteamento Tabuca	S 09°26'24,8"	W 08°51'06,8"	Barra de Santo Antônio	Própria	Própria	
162	Praia de Maré Maria	S 09°25'27,8"	W 08°50'13,6"	Barra de Santo Antônio	Própria	Própria	
<b>LITORAL NORTE</b>							
163	Praia de Barra de Camaragibe, no começo da Rua Beira Mar	S 09°18'47,7"	W 08°54'56,0"	Passo de Camaragibe	Própria	Própria	
164	Praia de São Miguel dos Milagres, em frente à rua principal	S 09°18'01,6"	W 08°52'13,8"	São Miguel dos Milagres	Própria	Própria	
164,1	Praia de Porto da Rua, em frente à rua principal	S 09°14'38,1"	W 08°52'05,8"	São Miguel dos Milagres	Própria	Própria	
164,2	Rio Tatuamunha - Projeto Peleco-Bo/Santoaria	S 09°13'04,7"	W 08°51'58,7"	Porto de Pedras	Própria	Própria	
164,2	Praia de Porto de Pedras, em frente à rua principal	S 09°09'44,6"	W 08°51'43,6"	Porto de Pedras	Imprópria	Imprópria	
165	Praia de Japeratinga, em frente à Av. principal	S 09°05'39,4"	W 08°51'30,3"	Japeratinga	Própria	Própria	
170	Praia de Japeratinga, em frente à Rua Arnão Catão Wanderley	S 09°05'19,2"	W 08°51'24,2"	Japeratinga	Própria	Própria	
175	Praia de Maragogi, em frente à foj do Rio Salgado	S 09°03'54,4"	W 08°51'43,6"	Maragogi	Imprópria	Imprópria	
180	Praia de Maragogi, em frente à Escola Manoel M. Costa	S 09°03'09,6"	W 08°51'47,3"	Maragogi	Própria	Própria	
185	Praia de Maragogi, foj do Rio Maragogi	S 09°01'25,9"	W 08°51'47,2"	Maragogi	Imprópria	Imprópria	
190	Praia de Maragogi, Av. Beira Mar, ± 500m do início da orla	S 09°01'02,4"	W 08°51'37,5"	Maragogi	Imprópria	Imprópria	
195	Praia de Maragogi, em frente à Praça Multieventos	S 09°00'37,3"	W 08°51'37,3"	Maragogi	Imprópria	Imprópria	
200	Praia de Maragogi, em frente à Rua N. S. do Outeiro - Beira Grande	S 08°59'15,7"	W 08°51'36,1"	Maragogi	Própria	Própria	
215	Praia de Maragogi, em frente à foj do Rio Persimungo	S 08°54'48,4"	W 08°09'13,9"	Maragogi	Imprópria	Imprópria	



RESULTADO DE ENSAIOS ANALÍTICOS/BALNEABILIDADE DAS PRAIAS DE ALAGOAS - REAB							
COD.	PONTO DE COLETA	LAT.	LONG.	MUNICÍPIO	CATEGORIA	NR / Ano:	
						31/2012	32/2012
Praias do Litoral						Chuva no litoral nas últimas 24h?	
						Norte (S) Sul (S) Metropolitano (S)	Norte (S) Sul (S) Metropolitano (S)
						Norte (S) Sul (S) Metropolitano (S)	Norte (S) Sul (S) Metropolitano (S)
						Data da coleta:	06 e 07/08/2012
						13 e 14/08/2012	20 e 21/08/2012
						28 e 29/08/2012	
<b>LITORAL SUL</b>							
220	Praia do Pontal do Feba, em frente à rua de acesso principal	9°17'37.42"S	W 084°18'39.6"E	Piaçabuçu	Própria	Própria	Própria
210	Praia de Feliz Deserto, em frente à rua de acesso principal	9°15'17.52"S	W 084°17'27.3"E	Feliz Deserto	Própria	Própria	Própria
300	Praia de Mial de Baixo, Rua Manoel da Cruz	9°15'13.66"	W 084°12'57.2"	Coruripe	Própria	Própria	Própria
290	Praia de Mial de Cima, na rua da praia	9°15'12.97"S	W 084°12'21.1"E	Coruripe	Própria	Própria	Própria
280	Praia do Pontal do Coruripe, em frente ao farol	9°15'08.43"S	W 084°08'36.9"E	Coruripe	Própria	Própria	Própria
270	Praia de Lagoa do Pau, em frente à Barraca Carrapana	9°15'07.44"S	W 084°06'35.9"E	Coruripe	Própria	Própria	Própria
260	Praia de Duas Barras, ± a 200m da foz do Rio Jequiá	9°15'07.34"S	W 084°07'36.0"E	Jequiá da Praia	Própria	Própria	Própria
250	Praia de Duas Barras, na foz do Rio Jequiá	9°15'07.38.0"	W 084°07'32.9"E	Jequiá da Praia	Própria	Própria	Própria
240	Praia de Lagoa Azeda, no começo da Rua Antenor Nunes	9°05'43.48"	W 085°58'46.9"	Jequiá da Praia	Própria	Própria	Própria
230	Praia do Gunga, em frente ao mar, lado direito - Roteiro	9°05'42.88.0"	W 085°54'36.1"E	Roteiro	Própria	Própria	Própria
220	Praia do Gunga, no braço do mar, lado esquerdo - Roteiro	9°05'42.86.4"	W 085°54'38.1"E	Roteiro	Própria	Própria	Própria
<b>LITORAL METROPOLITANO</b>							
3	Praia de Atalaia, em frente à rua principal	9°05'03.89.0"	W 085°54'21.2"E	Barragem de São Miguel	Própria	Própria	Própria
10	Praia da Barra de São Miguel, em frente à Rua Edison Frasilio	9°05'03.00.0"	W 085°53'20.2"E	Barragem de São Miguel	Própria	Própria	Própria
15	Praia do Francês/ Av. Verdes Mares, interseção com a Rua Massunim	9°04'45.53.0"	W 085°50'24.8"E	Marechal Deodoro	Própria	Própria	Própria
16	Praia do Francês/Av. Verdes Mares, interseção com a Rua Anacleto	9°04'45.17.0"	W 085°50'30.2"E	Marechal Deodoro	Própria	Própria	Própria
17	Praia do Saco, em frente à rua principal	9°04'44.38.8"	W 085°49'32.9"E	Marechal Deodoro	Própria	Própria	Própria
20	Praia do Pontal da Barra/Av. Assis Chateaubriand, ± 200m norte do DETRAN	9°04'43.99.9"	W 085°48'47.9"E	Maceió	Própria	Própria	Própria
22	Praia do Pontal da Barra/Av. Assis Chateaubriand, ± 500m sul do Emissário da BRASREM	9°04'43.24.0"	W 085°48'46.2"E	Maceió	Imprópria	Própria	Própria
30	Praia do Pontal da Barra/Av. Assis Chateaubriand, ± 500m sul do Emissário da CASAL	9°04'43.73.2"	W 085°48'36.3"E	Maceió	Própria	Própria	Própria
35	Praia do Pontal da Barra/Av. Assis Chateaubriand, ± 500m norte do Emissário da CASAL	9°04'43.24.0"	W 085°44'54.4"E	Maceió	Imprópria	Própria	Imprópria
37	Praia da Avenida/Av. Assis Chateaubriand, interseção com a Rua Dias Cabral	9°04'43.53.9"	W 085°44'22.0"E	Maceió	Própria	Própria	Própria
40	Praia da Avenida/Av. Assis Chateaubriand, interseção com a Rua Barão de Aradita	9°04'43.12.9"	W 085°44'38.9"E	Maceió	Imprópria	Própria	Imprópria
51	Praia de Pajuçara/Av. Dr. Antônio Gouveia, interseção com a Rua João Carneiro	9°04'42.51.1"	W 085°42'51.3"E	Maceió	Própria	Própria	Própria
52	Praia de Pajuçara/Av. Dr. Antônio Gouveia, interseção com a Rua João Flech Filho	9°04'42.50.0"	W 085°42'31.4"E	Maceió	Própria	Própria	Própria
61	Praia de Ponta Verde/Av. Silvio Carlos Viana, interseção com a Rua Proft. Higia Vasconcelos	9°04'42.52.7"	W 085°42'33.6"E	Maceió	Própria	Própria	Própria
71	Praia de Ponta Verde/Av. Alvaro Otacílio, entre as Avenidas Antônio de Barros e Emp. Carlos de Silva Nogueira	9°04'42.42.3"	W 085°42'46.7"E	Maceió	Própria	Própria	Própria
81	Praia de Iatúca/Av. Alvaro Otacílio, entre as Avenidas Antônio de Barros e Emp. Carlos de Silva Nogueira	9°04'42.93.6"	W 085°42'58.5"E	Maceió	Imprópria	Imprópria	Imprópria
95	Praia de Cruz das Almas/ Av. Brigadiero Euzébio Gomes, entre as Ruas Massarenhas do Brito e Padre Luiz Américo Galvão	9°04'42.93.6"	W 085°42'53.0"E	Maceió	Imprópria	Imprópria	Imprópria
108	Praia de Cruz das Almas/ Av. Brigadiero Euzébio Gomes, entre as Ruas Padre Luiz Américo Galvão e Mauro Machado Costa	9°04'42.92.7"	W 085°42'47.7"E	Maceió	Imprópria	Imprópria	Própria
118	Praia de Cruz das Almas/ Av. Brigadiero Euzébio Gomes, entre as Ruas Mauro Machado Costa e San. Ezequias da Rocha	9°04'42.93.0"	W 085°42'39.8"E	Maceió	Imprópria	Imprópria	Própria
120	Praia de Jacarecoia, em frente à Rua "A"	9°04'42.25.1"	W 085°42'37.0"E	Maceió	Própria	Própria	Própria
125	Praia de Guaxuma, em frente à entrada principal de acesso	9°04'42.31.0"	W 085°40'54.9"E	Maceió	Própria	Própria	Própria
130	Praia de Garça Torta, rua principal perpendicular à Rua São Pedro	9°04'42.99.2"	W 085°38'35.1"E	Maceió	Própria	Própria	Própria
135	Rio Pratagy, Ponte AL 101 Norte	9°04'42.92.0"	W 085°38'31.8"E	Maceió	Imprópria	Própria	Própria
140	Praia do Mirante, em frente à rua principal de acesso	9°04'42.53.6"	W 085°38'42.8"E	Maceió	Própria	Própria	Própria
145	Praia de Ipióca - Em frente à rua principal de acesso	9°04'42.52.0"	W 085°38'07.8"E	Maceió	Própria	Própria	Própria
150	Praia de Paripueira, Av. Beira Mar, lado direito, ± 250m da rua principal de acesso	9°04'42.55.5"	W 085°32'56.3"E	Paripueira	Própria	Própria	Própria
155	Praia de Paripueira, Av. Beira Mar, lado esquerdo, ± 900m da rua principal de acesso	9°04'42.97.0"	W 085°32'47.8"E	Paripueira	Própria	Própria	Própria
160	Praia de Senho Verde, Av. principal	9°04'42.78.5"	W 085°32'46.0"E	Paripueira	Própria	Própria	Própria
161	Praia da Barra de Santo Antônio - Entrada do Loteamento Tabuba	9°04'42.24.0"	W 085°32'36.8"E	Barra de Santo Antônio	Própria	Própria	Própria
162	Praia de Maré Mansa	9°04'42.27.8"	W 085°32'33.8"E	Barra de Santo Antônio	Própria	Própria	Própria
<b>LITORAL NORTE</b>							
163	Praia da Barra de Camaragibe, no começo da Rua Beira Mar	9°04'42.47.7"	W 085°24'56.0"E	Passo de Camaragibe	Própria	Própria	Própria
164	Praia de São Miguel dos Milagres, em frente à rua principal	9°04'42.91.6"	W 085°21'54.8"E	São Miguel dos Milagres	Própria	Própria	Própria
164.1	Praia de Porto da Rua, em frente à rua principal	9°04'42.88.1"	W 085°20'51.8"E	São Miguel dos Milagres	Própria	Própria	Própria
164.1A	Rio Tabuamunha - Projeto Peixe-Boi/Santoário	9°04'42.84.7"	W 085°18'58.7"E	Porto de Pedras	Própria	Própria	Própria
164.2	Praia de Porto de Pedras, em frente à rua principal	9°04'42.44.0"	W 085°17'45.0"E	Porto de Pedras	Própria	Própria	Própria
165	Praia de Japaratinga, em frente à Av. principal	9°04'42.58.4"	W 085°15'30.5"E	Japaratinga	Própria	Própria	Própria
170	Praia de Japaratinga, em frente à Rua Amaro Calaça Wanderley	9°04'42.53.2"	W 085°15'24.2"E	Japaratinga	Própria	Própria	Própria
175	Praia de Maragogi, em frente à foz do Rio Salgado	9°04'42.54.4"	W 085°14'38.6"E	Maragogi	Imprópria	Imprópria	Própria
180	Praia de Maragogi, em frente à Escola Manoel M. Costa	9°04'42.56.6"	W 085°14'21.1"E	Maragogi	Própria	Própria	Própria
185	Praia de Maragogi, foz do Rio Maragogi	9°04'42.51.9"	W 085°13'47.2"E	Maragogi	Imprópria	Imprópria	Imprópria
190	Praia de Maragogi, Av. Beira Mar, ± 500m do início da orla	9°04'42.52.4"	W 085°13'23.5"E	Maragogi	Imprópria	Própria	Própria
195	Praia de Maragogi, em frente à Praça Multieventos	9°04'42.57.5"	W 085°13'07.5"E	Maragogi	Imprópria	Imprópria	Própria
200	Praia de Maragogi, em frente à Rua N. S. da Guia - Barra Grande	9°04'42.57.7"	W 085°12'36.1"E	Maragogi	Própria	Própria	Própria
215	Praia de Maragogi, em frente à foz do Rio Peximanga	9°04'42.48.4"	W 085°09'23.9"	Maragogi	Imprópria	Imprópria	Própria



RESULTADO DE ENSAIOS ANALÍTICOS/BALNEABILIDADE DAS PRAIAS DE ALAGOAS - REAB									
COD.	PONTO DE COLETA	LAT.	LONG.	MUNICÍPIO	CATEGORIA	Nº / Ano:			
						35/2012	36/2012	37/2012	38/2012
Praias do Litoral						Chuva no litoral nas últimas 24h?			
						Data da coleta:			
LITORAL SUL						Norte (N) Sul (S) Metropolitano (M)	Norte (N) Sul (S) Metropolitano (M)	Norte (N) Sul (S) Metropolitano (M)	Norte (N) Sul (S) Metropolitano (M)
						02 e 03/09/12	10 e 11/09/12	18 e 19/09/12	24 e 25/09/12
320	Praia do Pontal do Peba, em frente à rua de acesso principal	5 10°20'40,9"	W 08°18'03,0"	Piaçabuçu	Própria	Própria	Própria	Própria	
330	Praia de Feliz Deserto, em frente à rua de acesso principal	5 10°17'57,5"	W 08°17'27,5"	Feliz Deserto	Própria	Própria	Própria	Própria	
300	Praia de Mui de Baixo, Rua Manoel da Cruz	5 10°13'13,6"	W 08°12'57,2"	Coruripe	Própria	Própria	Própria	Própria	
290	Praia de Mui de Cima, na rua da praia	5 10°12'07,3"	W 08°11'21,1"	Coruripe	Própria	Própria	Própria	Própria	
280	Praia do Pontal do Coruripe, em frente ao Farol	5 10°09'40,7"	W 08°08'06,9"	Coruripe	Própria	Própria	Própria	Própria	
270	Praia de Lagoa do Pau, em frente à Barraca Carraspana	5 10°07'44,1"	W 08°06'33,9"	Coruripe	Própria	Própria	Própria	Própria	
260	Praia de Duas Barras, ± a 200m da foz do Rio Jequiá	5 10°03'04,7"	W 08°01'56,0"	Jequiá da Praia	Própria	Própria	Própria	Própria	
250	Praia de Duas Barras, na foz do Rio Jequiá	5 10°02'58,0"	W 08°01'51,3"	Jequiá da Praia	Própria	Própria	Própria	Própria	
240	Praia de Lagoa Azeda, no começo da Rua Antenor Nunes	5 09°58'14,8"	W 08°58'46,3"	Jequiá da Praia	Própria	Própria	Própria	Própria	
230	Praia do Gunga, em frente ao mar, lado direito - Roteiro	5 09°53'38,0"	W 08°54'16,1"	Roteiro	Própria	Própria	Própria	Própria	
220	Praia do Gunga, no braço do mar, lado esquerdo - Roteiro	5 09°53'36,4"	W 08°54'15,1"	Roteiro	Própria	Própria	Própria	Própria	
LITORAL METROPOLITANO									
5	Praia de Atalaia, em frente à rua principal	5 09°50'39,9"	W 08°54'22,7"	Barra de São Miguel	Própria	Própria	Própria	Própria	
10	Praia da Barra de São Miguel, em frente à Rua Edison Fraião	5 09°50'20,6"	W 08°53'20,2"	Barra de São Miguel	Própria	Própria	Própria	Própria	
15	Praia do Francês/Av. Verdes Mares, interseção com a Rua Massurim	5 09°48'15,3"	W 08°50'24,8"	Marechal Deodoro	Própria	Própria	Própria	Própria	
16	Praia do Francês/Av. Verdes Mares, interseção com a Rua Arecifes	5 09°48'17,7"	W 08°50'30,7"	Marechal Deodoro	Própria	Própria	Própria	Própria	
17	Praia do Saco, em frente à rua principal	5 09°44'38,8"	W 08°49'12,0"	Marechal Deodoro	Própria	Própria	Própria	Própria	
20	Praia do Pontal da Barra/Av. Assis Chateaubriand, ± 200m norte do DETRAN	5 09°43'49,9"	W 08°48'37,9"	Maceió	Própria	Própria	Própria	Própria	
22	Praia do Pontal da Barra/Av. Assis Chateaubriand, ± 300m sul do Emissário da BRAGOM	5 09°43'20,9"	W 08°48'04,7"	Maceió	Própria	Própria	Própria	Própria	
30	Praia do Pontal da Barra/Av. Assis Chateaubriand, ± 500m sul do Emissário da CASAL	5 09°40'37,3"	W 08°45'16,7"	Maceió	Própria	Própria	Própria	Própria	
35	Praia do Pontal da Barra/Av. Assis Chateaubriand, ± 900m norte do Emissário da CASAL	5 09°40'24,6"	W 08°44'54,4"	Maceió	Própria	Imprópria	Imprópria	Própria	
37	Praia da Avenida/Av. Assis Chateaubriand, interseção com a Rua Dias Cabral	5 09°40'13,9"	W 08°44'22,0"	Maceió	Própria	Imprópria	Imprópria	Própria	
40	Praia da Avenida/Av. Assis Chateaubriand, interseção com a Rua Barão de Anaxita	5 09°40'12,9"	W 08°44'08,9"	Maceió	Imprópria	Imprópria	Imprópria	Imprópria	
51	Praia de Pajuçara/Av. Dr. Antônio Gouveia, interseção com a Rua João Carneiro	5 09°40'23,1"	W 08°42'57,7"	Maceió	Própria	Própria	Própria	Própria	
52	Praia de Pajuçara/Av. Dr. Antônio Gouveia, interseção com a Rua João Plech Filho	5 09°40'34,0"	W 08°42'31,4"	Maceió	Própria	Própria	Própria	Própria	
61	Praia de Ponta Verde/Av. Silvio Carlos Vilani, interseção com a Rua Prof. Heiga Vasconcelos	5 09°39'52,7"	W 08°41'53,6"	Maceió	Própria	Própria	Própria	Imprópria	
71	Praia de Ponta Verde/Av. Álvaro Otacílio, entre as ruas General Dr. João Sáeziro Pião e Dr. Rubens Cavato	5 09°39'42,3"	W 08°41'45,7"	Maceió	Própria	Própria	Própria	Própria	
81	Praia de Jabuca/Av. Álvaro Otacílio, entre as Avenidas Antônio de Barros e Eng. Carlos da Silva Nogueira	5 09°38'59,6"	W 08°41'56,5"	Maceió	Própria	Própria	Própria	Própria	
95	Praia de Cruz das Almas/Av. Brigadeiro Eustáquio Gomes, entre as Ruas Mascarenhas de Brito e Padre Luiz Américo Galvão	5 09°38'19,6"	W 08°41'53,0"	Maceió	Própria	Própria	Própria	Própria	
106	Praia de Cruz das Almas/Av. Brigadeiro Eustáquio Gomes, entre as Ruas Padre Luiz Américo Galvão e Mauro Machado Costa	5 09°37'57,9"	W 08°41'47,7"	Maceió	Própria	Própria	Própria	Própria	
116	Praia de Cruz das Almas/Av. Brigadeiro Eustáquio Gomes, entre as Ruas Mauro Machado Costa e Sen. Enequias da Rocha	5 09°37'36,0"	W 08°41'39,3"	Maceió	Própria	Própria	Própria	Própria	
120	Praia de Jacarecica, em frente à Rua "A"	5 09°36'26,1"	W 08°41'17,0"	Maceió	Própria	Própria	Própria	Própria	
125	Praia de Guaxuma, em frente à entrada principal de acesso	5 09°35'31,8"	W 08°40'04,9"	Maceió	Própria	Própria	Própria	Própria	
130	Praia de Garça Torta, rua principal perpendicular à Rua São Pedro	5 09°33'00,2"	W 08°38'35,1"	Maceió	Própria	Própria	Própria	Própria	
135	Rio Pratagy, Ponte AL 101 Norte	5 09°34'02,0"	W 08°38'01,8"	Maceió	Própria	Própria	Própria	Própria	
140	Praia do Mirante, em frente à rua principal de acesso	5 09°33'55,4"	W 08°38'42,0"	Maceió	Própria	Própria	Própria	Própria	
145	Praia de Ipôca - Em frente à rua principal de acesso	5 09°33'52,0"	W 08°38'17,8"	Maceió	Própria	Própria	Própria	Própria	
150	Praia de Paripueira, Av. Beira Mar, lado direito, ± 250m da rua principal de acesso	5 09°28'15,5"	W 08°32'56,7"	Paripueira	Própria	Própria	Própria	Própria	
155	Praia de Paripueira, Av. Beira Mar, lado esquerdo, ± 300m da rua principal de acesso	5 09°28'07,0"	W 08°32'47,8"	Paripueira	Própria	Própria	Própria	Própria	
160	Praia de Sonho Verde, Av. principal	5 09°27'06,5"	W 08°31'46,0"	Paripueira	Própria	Própria	Própria	Própria	
161	Praia de Barra de Santo Antônio - Entrada do Loteamento Tabuba	5 09°26'24,8"	W 08°31'08,8"	Barra de Santo Antônio	Própria	Própria	Própria	Própria	
162	Praia de Maré Marna	5 09°25'27,8"	W 08°30'13,6"	Barra de Santo Antônio	Própria	Própria	Própria	Própria	
LITORAL NORTE									
163	Praia de Barra de Camaragibe, no começo da Rua Beira Mar	5 09°18'47,7"	W 08°24'56,0"	Faz de Camaragibe	Própria	Própria	Própria	Própria	
164	Praia de São Miguel dos Milagres, em frente à rua principal	5 09°16'01,6"	W 08°21'54,8"	São Miguel dos Milagres	Própria	Própria	Própria	Própria	
364,1	Praia de Porto da Rua, em frente à rua principal	5 09°14'38,1"	W 08°20'52,8"	São Miguel dos Milagres	Própria	Própria	Própria	Própria	
164,1A	Rio Tatuamunha - Projeto Peixe-Bol/Santatório	5 09°13'04,7"	W 08°19'58,7"	Porto de Pedras	Própria	Própria	Imprópria	Própria	
164,2	Praia de Porto de Pedras, em frente à rua principal	5 09°09'46,6"	W 08°17'43,6"	Porto de Pedras	Própria	Própria	Própria	Própria	
165	Praia de Japaratinga, em frente à Av. principal	5 09°05'29,4"	W 08°15'30,5"	Japaratinga	Própria	Própria	Própria	Própria	
170	Praia de Japaratinga, em frente à Rua Anário Calça Wanderley	5 09°05'19,3"	W 08°15'24,7"	Japaratinga	Própria	Própria	Própria	Própria	
175	Praia de Maragogi, em frente à foz do Rio Selgado	5 09°03'54,4"	W 08°14'30,8"	Maragogi	Imprópria	Própria	Própria	Própria	
180	Praia de Maragogi, em frente à Escola Manoel M. Costa	5 09°03'09,6"	W 08°14'23,1"	Maragogi	Própria	Própria	Própria	Própria	
185	Praia de Maragogi, foz do Rio Maragogi	5 09°02'35,3"	W 08°13'47,7"	Maragogi	Imprópria	Própria	Imprópria	Própria	
190	Praia de Maragogi, Av. Beira Mar, ± 500m do início da orla	5 09°01'02,4"	W 08°13'23,5"	Maragogi	Própria	Própria	Própria	Própria	
195	Praia de Maragogi, em frente à Praça Multieventos	5 09°00'37,3"	W 08°13'07,3"	Maragogi	Própria	Própria	Própria	Própria	
200	Praia de Maragogi, em frente à Rua N. S. da Guia - Barra Grande	5 08°59'15,7"	W 08°11'36,5"	Maragogi	Própria	Própria	Própria	Própria	
215	Praia de Maragogi, em frente à foz do Rio Persinunga	5 08°54'48,4"	W 08°09'11,9"	Maragogi	Própria	Própria	Própria	Própria	



RESULTADO DE ENSAIOS ANALÍTICOS/BALNEABILIDADE DAS PRAIAS DE ALAGOAS - REAB								
COD.	PONTO DE COLETA	LAT.	LONG.	MUNICÍPIO	Nº / Anos	39/2012	40/2012	41/2012
					CATEGORIA			
Praias do Litoral								
					Chuva no litoral nas últimas 24h?	Norte (N) Sul (S) Metropolitano (M)	Norte (N) Sul (S) Metropolitano (M)	Norte (N) Sul (S) Metropolitano (M)
					Data de coleta:	01 e 02/10/12	08 e 09/10/12	15 e 16/10/12
LITORAL SUL								
320	Praia do Pontal do Peba, em frente à rua de acesso principal	S 10°20'40,9"	W 08°38'05,6"	Piaçabuçu	Própria	Própria	Própria	Própria
310	Praia de Feliz Deserto, em frente à rua de acesso principal	S 10°17'57,5"	W 08°17'27,5"	Feliz Deserto	Própria	Própria	Própria	Própria
300	Praia de Mial de Baixo, Rua Manoel da Cruz	S 10°13'13,6"	W 08°12'57,2"	Coruripe	Própria	Própria	Própria	Própria
290	Praia de Mial de Cima, na rua da praia	S 10°12'07,3"	W 08°11'21,1"	Coruripe	Própria	Própria	Própria	Própria
280	Praia do Pontal do Coruripe, em frente ao Farol	S 10°09'40,7"	W 08°08'06,9"	Coruripe	Própria	Própria	Própria	Própria
270	Praia de Lagoa do Pau, em frente à Barraca Carraspana	S 10°09'44,1"	W 08°08'33,9"	Coruripe	Própria	Própria	Própria	Própria
260	Praia de Duas Barras, ± a 200m da foz do Rio Jequiá	S 10°09'04,7"	W 08°01'56,0"	Jequiá da Praia	Própria	Própria	Própria	Própria
250	Praia de Duas Barras, na foz do Rio Jequiá	S 10°02'56,0"	W 08°01'52,1"	Jequiá da Praia	Própria	Própria	Própria	Própria
240	Praia de Lagoa Azeda, no começo da Rua Antenor Nunes	S 09°58'14,8"	W 08°58'46,1"	Jequiá da Praia	Própria	Própria	Própria	Própria
230	Praia do Gunga, em frente ao mar, lado direito - Roteiro	S 09°51'36,0"	W 08°54'16,1"	Roteiro	Própria	Própria	Própria	Própria
220	Praia do Gunga, no braço do mar, lado esquerdo - Roteiro	S 09°51'36,4"	W 08°54'15,1"	Roteiro	Própria	Própria	Própria	Própria
LITORAL METROPOLITANO								
5	Praia de Atalaia, em frente à rua principal	S 09°50'39,9"	W 08°54'22,7"	Barra de São Miguel	Própria	Própria	Própria	Própria
10	Praia da Barra de São Miguel, em frente à Rua Edson Frasnho	S 09°50'20,6"	W 08°53'20,2"	Barra de São Miguel	Própria	Própria	Própria	Própria
15	Praia do Francês/ Av. Verdes Mares, interseção com a Rua Massunim	S 09°48'15,1"	W 08°50'24,8"	Marechal Deodoro	Própria	Própria	Própria	Própria
16	Praia do Francês/Av. Verdes Mares, interseção com a Rua Arrecifes	S 09°48'17,7"	W 08°50'30,2"	Marechal Deodoro	Própria	Própria	Própria	Própria
17	Praia do Saco, em frente à rua principal	S 09°44'38,8"	W 08°49'12,9"	Marechal Deodoro	Própria	Própria	Própria	Própria
20	Praia do Pontal da Barra/Av. Assis Chateaubriand, ± 200m norte do DETRAN	S 09°41'49,9"	W 08°48'37,9"	Maceió	Própria	Própria	Própria	Própria
22	Praia do Pontal da Barra/Av. Assis Chateaubriand, ± 500m sul do Emissário da BRASKEM	S 09°41'20,9"	W 08°48'04,2"	Maceió	Própria	Própria	Própria	Própria
30	Praia do Pontal da Barra/Av. Assis Chateaubriand, ± 500m sul do Emissário da CASAL	S 09°40'37,3"	W 08°48'16,3"	Maceió	Própria	Própria	Própria	Própria
35	Praia do Pontal da Barra/Av. Assis Chateaubriand, ± 500m norte do Emissário da CASAL	S 09°40'24,6"	W 08°44'54,4"	Maceió	Imprópria	Imprópria	Própria	Própria
37	Praia de Avenida/Av. Assis Chateaubriand, interseção com a Rua Dias Cabral	S 09°40'15,9"	W 08°44'22,0"	Maceió	Imprópria	Imprópria	Própria	Própria
40	Praia de Avenida/Av. Assis Chateaubriand, interseção com a Rua Barão de Anadia	S 09°40'12,9"	W 08°44'06,9"	Maceió	Imprópria	Imprópria	Imprópria	Imprópria
51	Praia de Pajuçara/Av. Dr. Antônio Gouveia, interseção com a Rua João Carneiro	S 09°40'23,1"	W 08°42'57,3"	Maceió	Própria	Própria	Própria	Própria
52	Praia de Pajuçara/Av. Dr. Antônio Gouveia, interseção com a Rua Júlio Plech Filho	S 09°36'54,0"	W 08°42'31,4"	Maceió	Imprópria	Imprópria	Imprópria	Imprópria
61	Praia de Ponta Verde/Av. Silvio Carlos Viana, interseção com a Rua Prof. Higia Vasconcelos	S 09°39'52,7"	W 08°41'53,6"	Maceió	Própria	Própria	Própria	Própria
71	Praia de Ponta Verde/Av. Álvaro Otacilio, entre as ruas General Dr. João Saleiro Filho e Dr. Rubens Canuto	S 09°39'42,3"	W 08°41'45,7"	Maceió	Própria	Própria	Própria	Própria
81	Praia de Jatiúca/Av. Álvaro Otacilio, entre as Avenidas Antônio de Barros e Emp. Carlos da Silva Nogueira	S 09°38'59,6"	W 08°41'56,5"	Maceió	Imprópria	Imprópria	Imprópria	Imprópria
95	Praia de Cruz das Almas/Av. Brigadeiro Eustáquio Gomes, entre as Ruas Mascarenhas de Brito e Padre Luiz Américo Galvão	S 09°38'19,6"	W 08°41'53,0"	Maceió	Própria	Própria	Imprópria	Imprópria
106	Praia de Cruz das Almas/Av. Brigadeiro Eustáquio Gomes, entre as Ruas Padre Luiz Américo Galvão e Mauro Machado Costa	S 09°37'57,9"	W 08°41'47,7"	Maceió	Própria	Própria	Própria	Própria
116	Praia de Cruz das Almas/Av. Brigadeiro Eustáquio Gomes, entre as Ruas Mauro Machado Costa e Sen. Ezaquias da Rocha	S 09°37'36,0"	W 08°41'35,3"	Maceió	Própria	Própria	Própria	Própria
120	Praia de Jacarecica, em frente à Rua "A"	S 09°36'26,1"	W 08°41'17,0"	Maceió	Própria	Própria	Própria	Própria
125	Praia de Guaxuma, em frente à entrada principal de acesso	S 09°35'31,8"	W 08°40'04,9"	Maceió	Própria	Própria	Própria	Própria
130	Praia de Garça Torta, rua principal perpendicular à Rua São Pedro	S 09°35'00,2"	W 08°36'35,1"	Maceió	Própria	Própria	Própria	Própria
135	Rio Pratagy, Ponte AL 101 Norte	S 09°34'02,0"	W 08°35'01,8"	Maceió	Própria	Própria	Imprópria	Imprópria
140	Praia do Mirante, em frente à rua principal de acesso	S 09°33'55,6"	W 08°38'42,6"	Maceió	Própria	Própria	Própria	Própria
145	Praia de Ijôca - Em frente à rua principal de acesso	S 09°31'52,0"	W 08°36'17,8"	Maceió	Própria	Própria	Própria	Própria
150	Praia de Paripueira, Av. Beira Mar, lado direito, ± 250m da rua principal de acesso	S 09°28'15,5"	W 08°32'36,1"	Paripueira	Própria	Própria	Própria	Própria
155	Praia de Paripueira, Av. Beira Mar, lado esquerdo, ± 900m da rua principal de acesso	S 09°28'07,0"	W 08°32'47,8"	Paripueira	Própria	Própria	Própria	Própria
160	Praia de Sonho Verde, Av. principal	S 09°27'06,5"	W 08°31'46,0"	Paripueira	Própria	Própria	Própria	Própria
161	Praia de Barra de Santo Antônio - Entrada do Loteamento Tabuba	S 09°26'24,8"	W 08°31'06,8"	Barra de Santo Antônio	Própria	Própria	Própria	Própria
162	Praia de Maré Mansa	S 09°25'27,8"	W 08°30'13,6"	Barra de Santo Antônio	Própria	Própria	Própria	Própria
LITORAL NORTE								
163	Praia de Barra de Camaragibe, no começo da Rua Beira Mar	S 09°18'47,7"	W 08°24'56,0"	Passo de Camaragibe	Própria	Própria	Própria	Própria
164	Praia de São Miguel dos Milagres, em frente à rua principal	S 09°16'01,6"	W 08°21'54,8"	São Miguel dos Milagres	Própria	Própria	Própria	Própria
164,1	Praia de Porto da Rua, em frente à rua principal	S 09°14'36,1"	W 08°20'52,8"	São Miguel dos Milagres	Própria	Própria	Própria	Própria
164,1A	Rio Tabuamunha - Projeto Peixe-Bol/Santoário	S 09°13'04,7"	W 08°19'56,7"	Porto de Pedras	Imprópria	Própria	Imprópria	Imprópria
164,2	Praia de Porto de Pedras, em frente à rua principal	S 09°09'44,6"	W 08°17'43,6"	Porto de Pedras	Própria	Própria	Própria	Própria
165	Praia de Japaratinga, em frente à Av. principal	S 09°05'35,4"	W 08°15'30,5"	Japaratinga	Própria	Própria	Própria	Própria
170	Praia de Japaratinga, em frente à Rua Amaro Calaça Wanderley	S 09°05'19,2"	W 08°15'24,2"	Japaratinga	Própria	Própria	Própria	Própria
175	Praia de Maragogi, em frente à foz do Rio Salgado	S 09°08'54,4"	W 08°14'30,8"	Maragogi	Própria	Própria	Própria	Própria
180	Praia de Maragogi, em frente à Escola Manoel M. Costa	S 09°08'09,6"	W 08°14'23,1"	Maragogi	Própria	Própria	Própria	Própria
185	Praia de Maragogi, foz do Rio Maragogi	S 09°01'35,9"	W 08°13'47,2"	Maragogi	Própria	Imprópria	Imprópria	Imprópria
190	Praia de Maragogi, Av. Beira Mar, ± 500m do início da orla	S 09°01'02,4"	W 08°13'23,5"	Maragogi	Própria	Própria	Própria	Própria
195	Praia de Maragogi, em frente à Praça Multieventos	S 09°00'37,3"	W 08°13'07,3"	Maragogi	Própria	Própria	Própria	Própria
200	Praia de Maragogi, em frente à Rua N. S. da Guia - Barra Grande	S 08°59'15,7"	W 08°11'36,1"	Maragogi	Própria	Própria	Própria	Própria
215	Praia de Maragogi, em frente à foz do Rio Persinunga	S 08°54'48,4"	W 08°09'13,9"	Maragogi	Própria	Própria	Própria	Própria



RESULTADO DE ENSAIOS ANALÍTICOS/BALNEABILIDADE DAS PRAIAS DE ALAGOAS - REAB						
Nº / Ano:						
COD.	PONTO DE COLETA	LAT.	LONG.	MUNICÍPIO	42/2012	43/2012
<b>Praias do Litoral</b>						
Chuva no litoral nas últimas 24h?					Norte (N) Sul (N) Metropolitano (N)	Norte (N) Sul (N) Metropolitano (N)
Data de coleta:					/10/2012	29 e 30/10/2012
<b>LITORAL SUL</b>						
320	Praia do Pontal do Febo, em frente à rua de acesso principal	S 30°20'40,9"	W 086°38'03,6"	Piaçabuçu	Própria	Própria
310	Praia de Feliz Deserto, em frente à rua de acesso principal	S 30°17'57,5"	W 086°17'27,5"	Feliz Deserto	Própria	Própria
300	Praia de Mial de Baixo, Rua Manoel da Cruz	S 30°15'13,8"	W 086°12'57,2"	Coruripe	Própria	Própria
290	Praia de Mial de Cima, na rua da praia	S 30°12'07,3"	W 086°11'23,1"	Coruripe	Própria	Própria
280	Praia do Pontal do Coruripe, em frente ao Farol	S 30°09'40,7"	W 086°08'09,9"	Coruripe	Própria	Própria
270	Praia de Lagoa do Pau, em frente à Barraca Carraspena	S 30°07'44,1"	W 086°06'33,9"	Coruripe	Própria	Própria
260	Praia de Duas Barras, ± a 200m da foz do Rio Jequiá	S 30°03'04,7"	W 086°05'56,0"	Jequiá da Praia	Própria	Própria
250	Praia de Duas Barras, na foz do Rio Jequiá	S 30°02'58,0"	W 086°05'52,3"	Jequiá da Praia	Própria	Própria
240	Praia de Lagoa Azeda, no começo da Rua Antenor Nunes	S 09°56'14,8"	W 085°58'46,3"	Jequiá da Praia	Própria	Própria
230	Praia do Gunga, em frente ao mar, lado direito - Roteiro	S 09°51'30,0"	W 085°54'14,1"	Roteiro	Própria	Própria
220	Praia do Gunga, no braço do mar, lado esquerdo - Roteiro	S 09°51'30,4"	W 085°54'19,1"	Roteiro	Própria	Própria
<b>LITORAL METROPOLITANO</b>						
5	Praia de Atalaia, em frente à rua principal	S 09°50'39,9"	W 085°54'22,7"	Barra de São Miguel	Própria	Própria
10	Praia de Barra de São Miguel, em frente à Rua Edison França	S 09°50'20,8"	W 085°53'20,2"	Barra de São Miguel	Própria	Própria
15	Praia do Francês/ Av. Verdes Mares, interseção com a Rua Massurim	S 09°46'15,3"	W 085°50'24,8"	Marechal Deodoro	Própria	Própria
16	Praia do Francês/Av. Verdes Mares, interseção com a Rua Arcoíris	S 09°46'17,7"	W 085°50'30,2"	Marechal Deodoro	Própria	Própria
17	Praia do Saco, em frente à rua principal	S 09°44'38,8"	W 085°49'12,9"	Marechal Deodoro	Própria	Própria
20	Praia do Pontal da Barra/Av. Assis Chateaubriand, ± 200m norte do DETRAN	S 09°41'49,9"	W 085°46'37,9"	Maceió	Própria	Própria
22	Praia do Pontal da Barra/Av. Assis Chateaubriand, ± 500m sul do Emissário da BRASKEM	S 09°41'20,9"	W 085°46'04,2"	Maceió	Própria	Própria
30	Praia do Pontal da Barra/Av. Assis Chateaubriand, ± 500m sul do Emissário da CASAL	S 09°40'37,3"	W 085°45'16,3"	Maceió	Própria	Própria
35	Praia do Pontal da Barra/Av. Assis Chateaubriand, ± 500m norte do Emissário da CASAL	S 09°40'24,8"	W 085°44'54,4"	Maceió	Própria	Própria
37	Praia da Avenida/Av. Assis Chateaubriand, interseção com a Rua Dias Cabral	S 09°40'13,9"	W 085°44'22,0"	Maceió	Própria	Própria
40	Praia da Avenida/Av. Assis Chateaubriand, interseção com a Rua Barão de Anadia	S 09°40'12,9"	W 085°44'08,9"	Maceió	Imprópria	Própria
51	Praia de Pajuçara/Av. Dr. Antônio Gouveia, interseção com a Rua João Carneiro	S 09°40'23,1"	W 085°42'57,9"	Maceió	Própria	Própria
52	Praia de Pajuçara/Av. Dr. Antônio Gouveia, interseção com a Rua Júlio Flech Filho	S 09°36'54,0"	W 085°42'31,4"	Maceió	Própria	Própria
61	Praia de Ponta Verde/Av. Sílvio Carlos Viana, interseção com a Rua Prof. Higia Vasconcelos	S 09°39'52,7"	W 085°41'53,6"	Maceió	Própria	Própria
71	Praia de Ponta Verde/Av. Álvaro Otacilio, entre as ruas General Dr. João Saleiro Pittó e Dr. Rubens Canoto	S 09°39'42,3"	W 085°41'45,7"	Maceió	Própria	Própria
81	Praia de Jatiúca/Av. Álvaro Otacilio, entre as Avenidas Antônio de Barros e Emp. Carlos da Silva Nogueira	S 09°38'59,6"	W 085°41'58,5"	Maceió	Própria	Própria
95	Praia de Cruz das Almas/ Av. Brigadeiro Eustáquio Gomes, entre as Ruas Mascarenhas de Brito e Padre Luiz Américo Galvão	S 09°38'19,8"	W 085°41'53,0"	Maceió	Própria	Própria
106	Praia de Cruz das Almas/ Av. Brigadeiro Eustáquio Gomes, entre as Ruas Padre Luiz Américo Galvão e Mauro Machado Costa	S 09°37'57,9"	W 085°41'47,7"	Maceió	Própria	Própria
116	Praia de Cruz das Almas/ Av. Brigadeiro Eustáquio Gomes, entre as Ruas Mauro Machado Costa e Sen. Ezequias da Rocha	S 09°37'36,0"	W 085°41'39,7"	Maceió	Própria	Própria
120	Praia de Jacarecica, em frente à Rua "A"	S 09°36'26,1"	W 085°41'17,0"	Maceió	Própria	Própria
125	Praia de Guaxuma, em frente à entrada principal de acesso	S 09°25'11,8"	W 085°40'04,9"	Maceió	Própria	Própria
130	Praia de Garça Torta, rua principal perpendicular à Rua São Pedro	S 09°25'00,2"	W 085°36'43,1"	Maceió	Própria	Própria
135	Rio Pratagy, Ponte AL 101 Norte	S 09°34'00,0"	W 085°39'01,8"	Maceió	Imprópria	Imprópria
140	Praia do Mirante, em frente à rua principal de acesso	S 09°33'55,8"	W 085°38'42,6"	Maceió	Própria	Própria
145	Praia de Iplôca - Em frente à rua principal de acesso	S 09°31'52,0"	W 085°36'17,8"	Maceió	Própria	Própria
150	Praia de Paripueira, Av. Beira Mar, lado direito, ± 250m da rua principal de acesso	S 09°28'15,5"	W 085°32'56,5"	Paripueira	Própria	Própria
155	Praia de Paripueira, Av. Beira Mar, lado esquerdo, ± 900m da rua principal de acesso	S 09°28'07,0"	W 085°32'47,8"	Paripueira	Própria	Própria
160	Praia de Sorbo Verde, Av. principal	S 09°27'06,5"	W 085°31'46,0"	Paripueira	Própria	Própria
161	Praia de Barra de Santo Antônio - Entrada do Loteamento Tabuba	S 09°26'24,8"	W 085°31'06,8"	Barra de Santo Antônio	Própria	Própria
162	Praia de Maré Mansa	S 09°25'27,8"	W 085°30'13,6"	Barra de Santo Antônio	Própria	Própria
<b>LITORAL NORTE</b>						
163	Praia de Barra de Camaragibe, no começo da Rua Beira Mar	S 09°28'47,7"	W 085°24'58,0"	Pazo de Camaragibe	Própria	Própria
164	Praia de São Miguel dos Milagres, em frente à rua principal	S 09°18'01,8"	W 085°21'54,8"	São Miguel dos Milagres	Própria	Própria
164.1	Praia de Porto da Rua, em frente à rua principal	S 09°14'38,1"	W 085°20'53,8"	São Miguel dos Milagres	Própria	Própria
164.1A	Rio Tabuamunha - Projeto Peixe-Boi/Santoário	S 09°13'04,7"	W 085°19'58,7"	Porto de Pedras	Própria	Própria
164.2	Praia de Porto de Pedras, em frente à rua principal	S 09°09'44,6"	W 085°17'43,6"	Porto de Pedras	Própria	Própria
165	Praia de Japaratinga, em frente à Av. principal	S 09°05'39,4"	W 085°15'30,5"	Japaratinga	Própria	Própria
170	Praia de Japaratinga, em frente à Rua Amaro Calaja Wanderley	S 09°05'39,2"	W 085°15'24,2"	Japaratinga	Própria	Própria
175	Praia de Maragogi, em frente à foz do Rio Salgado	S 09°03'54,4"	W 085°14'30,8"	Maragogi	Própria	Própria
180	Praia de Maragogi, em frente à Escola Manoel M. Costa	S 09°03'09,6"	W 085°14'23,1"	Maragogi	Própria	Própria
185	Praia de Maragogi, foz do Rio Maragogi	S 09°01'35,9"	W 085°13'47,2"	Maragogi	Própria	Própria
190	Praia de Maragogi, Av. Beira Mar, ± 500m do início da orla	S 09°01'02,4"	W 085°13'23,5"	Maragogi	Própria	Própria
195	Praia de Maragogi, em frente à Praça Multieventos	S 09°00'37,3"	W 085°13'07,3"	Maragogi	Própria	Própria
200	Praia de Maragogi, em frente à Rua N. S. do Gula - Barra Grande	S 08°59'19,7"	W 085°11'38,1"	Maragogi	Própria	Própria
215	Praia de Maragogi, em frente à foz do Rio Persinunga	S 08°54'48,4"	W 085°09'13,9"	Maragogi	Própria	Própria



RESULTADO DE ENSAIOS ANALÍTICOS/BALNEABILIDADE DAS PRAIAS DE ALAGOAS - REAB									
COD.	PONTO DE COLETA	LAT.	LONG.	MUNICÍPIO	CATEGORIA	Nº / Anos			
						44/2012	45/2012	46/2012	47/2012
Praias do Litoral						Chuva no litoral nas últimas 24h?			
Data da coleta:						Norte (N) Sul (S) Metropolitano (M)	Norte (N) Sul (S) Metropolitano (M)	Norte (N) Sul (S) Metropolitano (M)	Norte (N) Sul (S) Metropolitano (M)
LITORAL SUL						05 e 06/11/2012	11 e 12/11/12	19 e 20/11/12	26 e 27/11/12
320	Praia do Pontal do Peba, em frente à rua de acesso principal	5 10°20'40,9"	W 086°18'03,0"	Piaçabuçu	Própria	Própria	Própria	Própria	
310	Praia de Feliz Deserto, em frente à rua de acesso principal	5 10°17'57,5"	W 086°17'27,5"	Feliz Deserto	Própria	Própria	Própria	Própria	
300	Praia de Mal de Baixo, Rua Manoel da Cruz	5 10°13'13,6"	W 086°12'57,2"	Coruripe	Própria	Própria	Própria	Própria	
290	Praia de Mal de Cima, na rua da praia	5 10°12'07,3"	W 086°11'23,1"	Coruripe	Própria	Própria	Própria	Própria	
280	Praia do Pontal do Coruripe, em frente ao Farol	5 10°09'40,7"	W 086°08'56,9"	Coruripe	Própria	Própria	Própria	Própria	
270	Praia de Lagoa do Pau, em frente à Barraca Carraspana	5 10°07'44,1"	W 086°06'33,9"	Coruripe	Própria	Própria	Própria	Própria	
260	Praia de Duas Barras, ± a 200m da foz do Rio Jequiá	5 10°03'04,3"	W 086°01'56,0"	Jequiá da Praia	Própria	Própria	Própria	Própria	
250	Praia de Duas Barras, na foz do Rio Jequiá	5 10°02'58,0"	W 086°01'53,3"	Jequiá da Praia	Própria	Própria	Própria	Própria	
240	Praia de Lagoa Azeda, no começo da Rua Antenor Nunes	5 09°58'14,8"	W 085°58'46,3"	Jequiá da Praia	Própria	Própria	Própria	Própria	
230	Praia do Gunga, em frente ao mar, lado direito - Roteiro	5 09°51'58,0"	W 085°54'16,1"	Roteiro	Própria	Própria	Própria	Própria	
220	Praia do Gunga, no braço do mar, lado esquerdo - Roteiro	5 09°51'30,4"	W 085°54'13,1"	Roteiro	Própria	Própria	Própria	Própria	
LITORAL METROPOLITANO									
5	Praia de Atalaia, em frente à rua principal	5 09°50'39,9"	W 085°54'22,7"	Barra de São Miguel	Própria	Própria	Imprópria	Própria	
10	Praia da Barra de São Miguel, em frente à Rua Edson Frasilio	5 09°50'20,6"	W 085°53'20,2"	Barra de São Miguel	Própria	Própria	Própria	Própria	
15	Praia do Francês/ Av. Verdes Mares, interseção com a Rua Massunim	5 09°46'15,3"	W 085°50'34,8"	Marechal Deodoro	Própria	Própria	Própria	Própria	
16	Praia do Francês/Av. Verdes Mares, interseção com a Rua Arrecifes	5 09°46'17,7"	W 085°50'30,2"	Marechal Deodoro	Própria	Própria	Própria	Própria	
17	Praia do Saco, em frente à rua principal	5 09°44'58,8"	W 085°48'12,9"	Marechal Deodoro	Própria	Própria	Própria	Própria	
20	Praia do Pontal da Barra/Av. Assis Chateaubriand, ± 200m norte do DETRAN	5 09°41'48,9"	W 085°46'57,9"	Maceió	Própria	Própria	Própria	Própria	
22	Praia do Pontal da Barra/Av. Assis Chateaubriand, ± 500m sul do Emissário da BRASSEM	5 09°41'20,9"	W 085°46'04,2"	Maceió	Própria	Própria	Própria	Própria	
30	Praia do Pontal da Barra/Av. Assis Chateaubriand, ± 500m sul do Emissário da CASAL	5 09°40'57,9"	W 085°45'16,3"	Maceió	Própria	Própria	Própria	Própria	
35	Praia do Pontal da Barra/Av. Assis Chateaubriand, ± 500m norte do Emissário da CASAL	5 09°40'23,6"	W 085°44'54,4"	Maceió	Própria	Própria	Própria	Própria	
37	Praia da Avenida/Av. Assis Chateaubriand, interseção com a Rua Dias Cabral	5 09°40'13,9"	W 085°44'32,0"	Maceió	Própria	Própria	Própria	Própria	
40	Praia da Avenida/Av. Assis Chateaubriand, interseção com a Rua Barão de Anadia	5 09°40'12,9"	W 085°44'08,9"	Maceió	Própria	Própria	Própria	Própria	
51	Praia de Pajuçara/Av. Dr. Antônio Gouveia, interseção com a Rua João Carneiro	5 09°40'23,1"	W 085°42'57,3"	Maceió	Própria	Própria	Própria	Própria	
52	Praia de Pajuçara/Av. Dr. Antônio Gouveia, interseção com a Rua Júlio Flech Filho	5 09°39'54,0"	W 085°42'31,4"	Maceió	Própria	Própria	Própria	Própria	
61	Praia de Ponta Verde/Av. Silvio Carlos Viana, interseção com a Rua Prof. Higo Vasconcelos	5 09°39'52,7"	W 085°41'55,6"	Maceió	Própria	Própria	Própria	Própria	
71	Praia de Ponta Verde/Av. Álvaro Otacílio, entre as ruas General Dr. João Sábio Brito e Dr. Rubens Canuto	5 09°39'42,3"	W 085°41'45,7"	Maceió	Própria	Própria	Própria	Própria	
81	Praia de Jaciá/Av. Álvaro Otacílio, entre as Avenidas Antônio de Barros e Emp. Carlos da Silva Nogueira	5 09°38'59,6"	W 085°41'58,3"	Maceió	Própria	Própria	Própria	Própria	
95	Praia de Cruz das Almas/ Av. Brigadeiro Eustáquio Gomes, entre as Ruas Mascarenhas de Brito e Padre Luiz Américo Galvão	5 09°38'15,6"	W 085°41'53,0"	Maceió	Própria	Própria	Própria	Própria	
106	Praia de Cruz das Almas/ Av. Brigadeiro Eustáquio Gomes, entre as Ruas Padre Luiz Américo Galvão e Mauro Machado Costa	5 09°37'57,9"	W 085°41'47,7"	Maceió	Própria	Própria	Própria	Própria	
116	Praia de Cruz das Almas/ Av. Brigadeiro Eustáquio Gomes, entre as Ruas Mauro Machado Costa e Sen. Ezequias da Rocha	5 09°37'58,0"	W 085°41'39,3"	Maceió	Própria	Própria	Própria	Própria	
120	Praia de Jacarecica, em frente à Rua "A"	5 09°36'26,1"	W 085°41'17,0"	Maceió	Própria	Própria	Própria	Própria	
125	Praia de Guanuma, em frente à entrada principal de acesso	5 09°35'51,8"	W 085°40'04,9"	Maceió	Própria	Própria	Própria	Própria	
130	Praia de Garça Torca, rua principal perpendicular à Rua São Pedro	5 09°35'00,2"	W 085°38'35,1"	Maceió	Própria	Própria	Própria	Própria	
135	Rio Pratygy, Ponte AL 101 Norte	5 09°34'02,0"	W 085°38'01,8"	Maceió	Imprópria	Imprópria	Própria	Própria	
140	Praia do Mirante, em frente à rua principal de acesso	5 09°32'55,6"	W 085°38'42,0"	Maceió	Própria	Própria	Própria	Própria	
145	Praia de Iplóca - Em frente à rua principal de acesso	5 09°31'52,0"	W 085°38'17,8"	Maceió	Própria	Própria	Própria	Própria	
150	Praia de Paripueira, Av. Beira Mar, lado direito, ± 250m da rua principal de acesso	5 09°28'13,5"	W 085°32'56,3"	Paripueira	Própria	Própria	Própria	Própria	
155	Praia de Paripueira, Av. Beira Mar, lado esquerdo, ± 900m da rua principal de acesso	5 09°28'07,0"	W 085°32'47,8"	Paripueira	Própria	Própria	Própria	Própria	
160	Praia de Sonho Verde, Av. principal	5 09°27'06,5"	W 085°31'46,0"	Paripueira	Própria	Própria	Própria	Própria	
161	Praia de Barra de Santo Antônio - Entrada do Loteamento Taluba	5 09°26'24,8"	W 085°31'06,8"	Barra de Santo Antônio	Própria	Própria	Própria	Própria	
162	Praia de Maré Mansa	5 09°25'27,6"	W 085°30'13,6"	Barra de Santo Antônio	Própria	Própria	Própria	Própria	
LITORAL NORTE									
163	Praia de Barra de Camaragibe, no começo da Rua Beira Mar	5 09°28'47,7"	W 085°24'56,0"	Povo de Camaragibe	Própria	Própria	Própria	Própria	
164	Praia de São Miguel dos Milagres, em frente à rua principal	5 09°28'01,6"	W 085°21'54,8"	São Miguel dos Milagres	Própria	Própria	Própria	Própria	
164,1	Praia de Porto da Rua, em frente à rua principal	5 09°14'58,1"	W 085°20'52,8"	São Miguel dos Milagres	Própria	Própria	Própria	Própria	
164,1A	Rio Tabuamunha - Projeto Petae-Bai/Sentelório	5 09°13'04,7"	W 085°19'58,7"	Porto de Pedras	Própria	Própria	Própria	Própria	
164,2	Praia de Porto de Pedras, em frente à rua principal	5 09°09'44,6"	W 085°17'43,6"	Porto de Pedras	Própria	Própria	Própria	Própria	
165	Praia de Japaratinga, em frente à Av. principal	5 09°05'39,4"	W 085°15'30,5"	Japaratinga	Própria	Própria	Própria	Própria	
170	Praia de Japaratinga, em frente à Rua Amaro Calça Wanderley	5 09°05'19,2"	W 085°15'24,2"	Japaratinga	Própria	Própria	Própria	Própria	
175	Praia de Maragogi, em frente à foz do Rio Salgado	5 09°03'54,4"	W 085°14'30,8"	Maragogi	Própria	Própria	Imprópria	Própria	
180	Praia de Maragogi, em frente à Escola Manoel M. Costa	5 09°03'09,6"	W 085°14'23,1"	Maragogi	Própria	Própria	Própria	Própria	
185	Praia de Maragogi, foz do Rio Maragogi	5 09°01'35,9"	W 085°13'47,2"	Maragogi	Própria	Própria	Própria	Própria	
190	Praia de Maragogi, Av. Beira Mar, ± 500m do início da orla	5 09°01'02,4"	W 085°13'23,5"	Maragogi	Própria	Própria	Própria	Própria	
195	Praia de Maragogi, em frente à Praça Multieventos	5 09°00'57,3"	W 085°13'07,3"	Maragogi	Própria	Própria	Própria	Própria	
200	Praia de Maragogi, em frente à Rua N. S. do Guia - Barra Grande	5 08°59'15,7"	W 085°11'36,1"	Maragogi	Própria	Própria	Própria	Própria	
215	Praia de Maragogi, em frente à foz do Rio Pensilunga	5 08°54'48,4"	W 085°09'13,9"	Maragogi	Própria	Própria	Própria	Própria	



RESULTADO DE ENSAIOS ANALÍTICOS/BALNEABILIDADE DAS PRAIAS DE ALAGOAS - REAB							
COD.	PONTO DE COLETA	LAT.	LONG.	MUNICÍPIO	Nº / Ano		
					48/2012	40/2012	50/2012
					CATEGORIA		
Praias do Litoral					Chuva no litoral nas últimas 24h?		
					Data da coleta:		
					Norte (N) Sul (S) Metropolitano (M)	Norte (N) Sul (S) Metropolitano (M)	Norte (N) Sul (S) Metropolitano (M)
					03 e 04/12/2012	10 e 11/12/2012	17 e 18/12/2012
<b>LITORAL SUL</b>							
320	Praia do Pontal do Peba, em frente à rua de acesso principal	S 00°20'40,0"	W 086°28'03,0"	Piaçabuçu	Própria	Própria	Própria
310	Praia de Feliz Deserto, em frente à rua de acesso principal	S 01°17'57,0"	W 086°17'21,0"	Feliz Deserto	Própria	Própria	Própria
300	Praia de Mai de Baixo, Rua Manoel da Cruz	S 01°15'13,0"	W 086°12'57,0"	Coruripe	Própria	Própria	Própria
290	Praia de Mai de Cima, na rua de praia	S 01°12'07,0"	W 086°11'21,0"	Coruripe	Própria	Própria	Própria
280	Praia do Pontal do Coruripe, em frente ao Farol	S 01°09'40,0"	W 086°08'06,0"	Coruripe	Própria	Própria	Própria
270	Praia de Lagoa do Pau, em frente à Barraca Carrapana	S 01°07'44,0"	W 086°06'33,0"	Coruripe	Própria	Própria	Própria
260	Praia de Duas Barras, ± a 200m da foz do Rio Jequiá	S 01°03'04,0"	W 085°01'56,0"	Jequiá da Praia	Própria	Própria	Própria
250	Praia de Duas Barras, na foz do Rio Jequiá	S 01°02'58,0"	W 085°01'52,0"	Jequiá da Praia	Própria	Própria	Própria
240	Praia de Lagoa Azeda, no começo da Rua Antenor Nunes	S 01°58'14,0"	W 085°58'48,0"	Jequiá da Praia	Própria	Própria	Própria
230	Praia do Gunga, em frente ao mar, lado direito - Rotelero	S 01°51'38,0"	W 085°54'16,0"	Rotelero	Própria	Própria	Própria
220	Praia do Gunga, no braço do mar, lado esquerdo - Rotelero	S 01°51'36,0"	W 085°54'18,0"	Rotelero	Própria	Própria	Própria
<b>LITORAL METROPOLITANO</b>							
5	Praia de Atalaia, em frente à rua principal	S 01°50'39,0"	W 085°54'22,0"	Barra de São Miguel	Própria	Própria	Própria
10	Praia da Barra de São Miguel, em frente à Rua Edison Frasilio	S 01°50'20,0"	W 085°53'20,0"	Barra de São Miguel	Própria	Própria	Própria
15	Praia do Francês/Av. Verdes Mares, interseção com a Rua Massunim	S 01°40'15,0"	W 085°50'24,0"	Marechal Deodoro	Própria	Própria	Própria
16	Praia do Francês/Av. Verdes Mares, interseção com a Rua Arrecifes	S 01°40'17,0"	W 085°50'30,0"	Marechal Deodoro	Própria	Própria	Própria
17	Praia do Seco, em frente à rua principal	S 01°44'38,0"	W 085°49'12,0"	Marechal Deodoro	Própria	Própria	Própria
20	Praia do Pontal da Barra/Av. Assis Chateaubriand, ± 200m norte do DETRAN	S 01°41'49,0"	W 085°46'37,0"	Maceió	Própria	Própria	Própria
22	Praia do Pontal da Barra/Av. Assis Chateaubriand, ± 500m sul do Emissário da BRASLEM	S 01°41'20,0"	W 085°46'04,0"	Maceió	Própria	Própria	Própria
30	Praia do Pontal da Barra/Av. Assis Chateaubriand, ± 500m sul do Emissário da CASAL	S 01°40'37,0"	W 085°45'16,0"	Maceió	Própria	Própria	Própria
55	Praia do Pontal da Barra/Av. Assis Chateaubriand, ± 500m norte do Emissário da CASAL	S 01°40'24,0"	W 085°44'54,0"	Maceió	Própria	Própria	Própria
37	Praia da Avenida/Av. Assis Chateaubriand, interseção com a Rua Dias Cabral	S 01°40'13,0"	W 085°44'22,0"	Maceió	Própria	Própria	Própria
40	Praia da Avenida/Av. Assis Chateaubriand, interseção com a Rua Barão de Anadia	S 01°40'12,0"	W 085°44'08,0"	Maceió	Própria	Própria	Própria
51	Praia de Pajuçara/Av. Dr. Antônio Gouveia, interseção com a Rua João Carneiro	S 01°40'23,0"	W 085°42'57,0"	Maceió	Própria	Própria	Própria
52	Praia de Pajuçara/Av. Dr. Antônio Gouveia, interseção com a Rua João Flech Ribeiro	S 01°39'34,0"	W 085°42'51,0"	Maceió	Própria	Própria	Própria
61	Praia de Ponta Verde/Av. Silvio Carlos Viana, interseção com a Rua Proff. Higia Vasconcelos	S 01°39'52,0"	W 085°41'53,0"	Maceió	Própria	Própria	Própria
71	Praia de Ponta Verde/Av. Alvaro Otacílio, entre as ruas General Dr. João Salerio Filho e Dr. Rubens Canuto	S 01°39'42,0"	W 085°41'45,0"	Maceió	Própria	Própria	Própria
81	Praia de Jatiúca/Av. Alvaro Otacílio, entre as Avenidas Antônio de Barros e Emp. Carlos da Silva Nogueira	S 01°38'59,0"	W 085°41'58,0"	Maceió	Própria	Própria	Própria
95	Praia de Cruz das Almas/ Av. Brigadeiro Eustáquio Gomes, entre as Ruas Mascarenhas de Bento e Padre Luiz Américo Galvão	S 01°38'29,0"	W 085°41'53,0"	Maceió	Imprópria	Imprópria	Imprópria
106	Praia de Cruz das Almas/ Av. Brigadeiro Eustáquio Gomes, entre as Ruas Padre Luiz Américo Galvão e Mauro Machado Costa	S 01°37'57,0"	W 085°41'47,0"	Maceió	Própria	Própria	Própria
116	Praia de Cruz das Almas/ Av. Brigadeiro Eustáquio Gomes, entre as Ruas Mauro Machado Costa e Sen. Graças da Rocha	S 01°37'36,0"	W 085°41'29,0"	Maceió	Própria	Própria	Própria
120	Praia de Jacarecica, em frente à Rua "A"	S 01°36'26,0"	W 085°41'17,0"	Maceió	Própria	Própria	Própria
125	Praia de Guaxuma, em frente à entrada principal de acesso	S 01°35'31,0"	W 085°40'04,0"	Maceió	Própria	Própria	Própria
130	Praia de Garça Torta, rua principal perpendicular à Rua São Pedro	S 01°35'00,0"	W 085°38'35,0"	Maceió	Própria	Própria	Própria
135	Rio Pratagy, Ponte AL 301 Norte	S 01°34'02,0"	W 085°39'01,0"	Maceió	Própria	Própria	Imprópria
140	Praia do Mirante, em frente à rua principal de acesso	S 01°33'55,0"	W 085°38'42,0"	Maceió	Própria	Própria	Própria
145	Praia de Ipióca - Em frente à rua principal de acesso	S 01°31'52,0"	W 085°36'17,0"	Maceió	Própria	Própria	Própria
150	Praia de Paripueira, Av. Beira Mar, lado direito, ± 250m da rua principal de acesso	S 01°28'15,0"	W 085°32'56,0"	Paripueira	Própria	Própria	Própria
155	Praia de Paripueira, Av. Beira Mar, lado esquerdo, ± 900m da rua principal de acesso	S 01°28'07,0"	W 085°32'47,0"	Paripueira	Própria	Própria	Própria
160	Praia de Sonho Verde, Av. principal	S 01°27'06,0"	W 085°31'46,0"	Paripueira	Própria	Própria	Própria
161	Praia de Barra de Santo Antônio - Entrada do Loteamento Tabuba	S 01°16'24,0"	W 085°41'06,0"	Barra de Santo Antônio	Própria	Própria	Própria
162	Praia de Maré Mansa	S 01°25'27,0"	W 085°30'13,0"	Barra de Santo Antônio	Própria	Própria	Própria
<b>LITORAL NORTE</b>							
163	Praia de Barra de Camaragibe, no começo da Rua Beira Mar	S 01°18'47,0"	W 085°24'56,0"	Passo de Camaragibe	Própria	Própria	Própria
164	Praia de São Miguel dos Milagres, em frente à rua principal	S 01°18'00,0"	W 085°21'54,0"	São Miguel dos Milagres	Própria	Própria	Própria
164,1	Praia de Porto da Rua, em frente à rua principal	S 01°14'38,0"	W 085°20'52,0"	São Miguel dos Milagres	Própria	Própria	Própria
164,1A	Rio Tatuamunha - Projeto Peixe-Bol/Santoário	S 01°13'04,0"	W 085°19'58,0"	Porto de Pedras	Própria	Própria	Própria
164,2	Praia de Porto de Pedras, em frente à rua principal	S 01°09'44,0"	W 085°17'43,0"	Porto de Pedras	Própria	Própria	Própria
165	Praia de Japaratinga, em frente à Av. principal	S 01°05'28,0"	W 085°15'20,0"	Japaratinga	Própria	Própria	Própria
170	Praia de Japaratinga, em frente à Rua Amaro Calaça Wanderley	S 01°00'23,0"	W 085°15'24,0"	Japaratinga	Própria	Própria	Própria
175	Praia de Maragogi, em frente à foz do Rio Solgado	S 01°03'34,0"	W 085°14'30,0"	Maragogi	Imprópria	Imprópria	Imprópria
180	Praia de Maragogi, em frente à Escola Manoel M. Costa	S 01°03'09,0"	W 085°14'23,0"	Maragogi	Própria	Própria	Própria
185	Praia de Maragogi, foz do Rio Maragogi	S 01°01'35,0"	W 085°13'47,0"	Maragogi	Própria	Própria	Própria
190	Praia de Maragogi, Av. Beira Mar, ± 500m do início da orla	S 01°01'02,0"	W 085°13'23,0"	Maragogi	Própria	Própria	Imprópria
195	Praia de Maragogi, em frente à Praça Multiventos	S 01°00'37,0"	W 085°12'07,0"	Maragogi	Própria	Própria	Imprópria
200	Praia de Maragogi, em frente à Rua N. S. da Guia - Barra Grande	S 01°59'15,0"	W 085°11'26,0"	Maragogi	Própria	Própria	Própria
215	Praia de Maragogi, em frente à foz do Rio Persimunga	S 01°54'48,0"	W 085°09'13,0"	Maragogi	Própria	Própria	Própria



RESULTADO DE ENSAIOS ANALÍTICOS/BALNEABILIDADE DAS PRAIAS DE ALAGOAS - REAB							
COD.	PONTO DE COLETA	LAT.	LONG.	MUNICÍPIO	Nº / Ano:	5/1/2012	5/2/2012
					Chuva no litoral nas últimas 24h?	Norte (N) Sul (S) (N) Metropolitano (N)	Norte (N) Sul (S) (N) Metropolitano (N)
					Data da coleta:	22 e 23/12/2012	29 e 30/12/2012
<b>Praias do Litoral</b>							
<b>LITORAL SUL</b>							
320	Praia do Pontal do Peba, em frente à rua de acesso principal	S 10°20'40,9"	W 036°18'03,6"	Praçabuçu		Própria	Própria
310	Praia de Feliz Deserto, em frente à rua de acesso principal	S 10°17'57,5"	W 036°17'27,5"	Feliz Deserto		Própria	Própria
300	Praia de Mil de Baixo, Rua Manoel da Cruz	S 10°13'13,6"	W 036°12'57,2"	Coruripe		Própria	Própria
290	Praia de Mil de Cima, na rua da praia	S 10°12'07,3"	W 036°11'21,1"	Coruripe		Própria	Própria
280	Praia do Pontal do Coruripe, em frente ao Farol	S 10°09'40,7"	W 036°08'06,9"	Coruripe		Própria	Própria
270	Praia de Lagoa do Pau, em frente à Barraca Carraspana	S 10°07'44,1"	W 036°06'33,9"	Coruripe		Própria	Própria
260	Praia de Duas Barras, ± a 200m da foz do Rio Jequiá	S 10°03'04,7"	W 036°01'56,0"	Jequiá da Praia		Própria	Própria
250	Praia de Duas Barras, na foz do Rio Jequiá	S 10°02'58,0"	W 036°01'52,3"	Jequiá da Praia		Própria	Própria
240	Praia de Lagoa Azeda, no começo da Rua Antenor Nunes	S 09°58'14,8"	W 035°58'46,3"	Jequiá da Praia		Própria	Própria
230	Praia do Gunga, em frente ao mar, lado direito - Roteiro	S 09°51'38,0"	W 035°54'16,1"	Roteiro		Própria	Própria
220	Praia do Gunga, no braço do mar, lado esquerdo - Roteiro	S 09°51'36,4"	W 035°54'19,1"	Roteiro		Própria	Própria
<b>LITORAL METROPOLITANO</b>							
5	Praia de Atalaia, em frente à rua principal	S 09°50'39,9"	W 035°54'22,7"	Barra de São Miguel		Própria	Própria
10	Praia da Barra de São Miguel, em frente à Rua Edson Fraião	S 09°50'20,6"	W 035°53'20,2"	Barra de São Miguel		Própria	Própria
15	Praia do Francês/ Av. Verdes Mares, interseção com a Rua Massunim	S 09°46'15,3"	W 035°50'24,8"	Marechal Deodoro		Própria	Própria
16	Praia do Francês/Av. Verdes Mares, interseção com a Rua Arrecifes	S 09°46'17,7"	W 035°50'30,2"	Marechal Deodoro		Própria	Própria
17	Praia do Saco, em frente à rua principal	S 09°44'38,8"	W 035°49'12,9"	Marechal Deodoro		Própria	Própria
20	Praia do Pontal da Barra/Av. Assis Chateaubriand, ± 200m norte do DETRAN	S 09°41'49,9"	W 035°46'37,9"	Maceió		Própria	Própria
22	Praia do Pontal da Barra/Av. Assis Chateaubriand, ± 500m sul do Emissário da BRASKEM	S 09°41'20,9"	W 035°46'04,2"	Maceió		Própria	Própria
30	Praia do Pontal da Barra/Av. Assis Chateaubriand, ± 500m sul do Emissário da CASAL	S 09°40'37,3"	W 035°45'16,3"	Maceió		Própria	Própria
35	Praia do Pontal da Barra/Av. Assis Chateaubriand, ± 500m norte do Emissário da CASAL	S 09°40'24,6"	W 035°44'54,4"	Maceió		Própria	Própria
37	Praia da Avenida/Av. Assis Chateaubriand, interseção com a Rua Dias Cabral	S 09°40'13,9"	W 035°44'22,0"	Maceió		Própria	Própria
40	Praia da Avenida/Av. Assis Chateaubriand, interseção com a Rua Barão de Anadia	S 09°40'12,9"	W 035°44'08,9"	Maceió		Própria	Própria
51	Praia de Pajuçara/Av. Dr. Antônio Gouveia, interseção com a Rua João Carneiro	S 09°40'23,1"	W 035°42'57,3"	Maceió		Própria	Própria
52	Praia de Pajuçara/Av. Dr. Antônio Gouveia, interseção com a Rua Nilton Piech Filho	S 09°36'54,0"	W 035°42'31,4"	Maceió		Própria	Própria
61	Praia de Ponta Verde/Av. Sílvio Carlos Viana, interseção com a Rua Proff. Higia Vasconcelos	S 09°39'52,7"	W 035°41'53,6"	Maceió		Própria	Própria
71	Praia de Ponta Verde/Av. Álvaro Otacillo, entre as ruas General Dr. João Saleiro Pittó e Dr. Rubens Camato	S 09°39'42,3"	W 035°41'45,7"	Maceió		Própria	Própria
81	Praia de Iatiúca/Av. Álvaro Otacillo, entre as Avenidas Antônio de Barros e Emp. Carlos da Silva Nogueira	S 09°38'59,6"	W 035°41'58,5"	Maceió		Própria	Própria
95	Praia de Cruz das Almas/ Av. Brigadeiro Eustáquio Gomes, entre as Ruas Mascarenhas de Brito e Padre Luiz Américo Galvão	S 09°38'19,6"	W 035°41'53,0"	Maceió		Imprópria	Imprópria
106	Praia de Cruz das Almas/ Av. Brigadeiro Eustáquio Gomes, entre as Ruas Padre Luiz Américo Galvão e Mauro Machado Costa	S 09°37'57,9"	W 035°41'47,7"	Maceió		Própria	Própria
116	Praia de Cruz das Almas/ Av. Brigadeiro Eustáquio Gomes, entre as Ruas Mauro Machado Costa e Sen. Ezequias da Rocha	S 09°37'36,0"	W 035°41'39,3"	Maceió		Própria	Própria
120	Praia de Jacarecica, em frente à Rua "A"	S 09°36'26,1"	W 035°41'17,0"	Maceió		Própria	Própria
125	Praia de Guaxuma, em frente à entrada principal de acesso	S 09°35'31,8"	W 035°40'04,9"	Maceió		Própria	Própria
130	Praia de Garça Torta, rua principal perpendicular à Rua São Pedro	S 09°35'00,2"	W 035°36'35,1"	Maceió		Própria	Própria
135	Rio Pratagy, Ponte AL 301 Norte	S 09°34'02,0"	W 035°39'01,8"	Maceió		Própria	Própria
140	Praia do Mirante, em frente à rua principal de acesso	S 09°33'55,6"	W 035°38'42,6"	Maceió		Própria	Própria
145	Praia de Ipióca - Em frente à rua principal de acesso	S 09°31'52,0"	W 035°36'17,8"	Maceió		Própria	Própria
150	Praia de Paripueira, Av. Beira Mar, lado direito, ± 250m da rua principal de acesso	S 09°28'15,5"	W 035°32'56,3"	Paripueira		Própria	Própria
155	Praia de Paripueira, Av. Beira Mar, lado esquerdo, ± 900m da rua principal de acesso	S 09°28'07,0"	W 035°32'47,8"	Paripueira		Própria	Própria
160	Praia de Sonho Verde, Av. principal	S 09°27'06,5"	W 035°31'46,0"	Paripueira		Própria	Própria
161	Praia de Barra de Santo Antônio - Entrada do Loteamento Tabuba	S 09°26'24,8"	W 035°31'06,8"	Barra de Santo Antônio		Própria	Própria
162	Praia de Maré Mansa	S 09°25'27,8"	W 035°30'13,6"	Barra de Santo Antônio		Própria	Própria
<b>LITORAL NORTE</b>							
163	Praia de Barra de Camaragibe, no começo da Rua Beira Mar	S 09°18'47,7"	W 035°24'56,0"	Passo de Camaragibe		Própria	Própria
164	Praia de São Miguel dos Milagres, em frente à rua principal	S 09°16'01,6"	W 035°21'54,8"	São Miguel dos Milagres		Própria	Própria
164.1	Praia de Porto da Rua, em frente à rua principal	S 09°14'38,1"	W 035°20'52,8"	São Miguel dos Milagres		Própria	Própria
164.1A	Rio Tatuamurinha - Projeto Peixe-Bol/Santoário	S 09°13'04,7"	W 035°19'58,7"	Porto de Pedras		Própria	Própria
164.2	Praia de Porto de Pedras, em frente à rua principal	S 09°09'44,6"	W 035°17'43,6"	Porto de Pedras		Própria	Própria
165	Praia de Japaratinga, em frente à Av. principal	S 09°05'39,4"	W 035°15'30,5"	Japaratinga		Própria	Própria
170	Praia de Japaratinga, em frente à Rua Amaro Calça Wanderley	S 09°05'19,2"	W 035°15'24,2"	Japaratinga		Própria	Própria
175	Praia de Maragogi, em frente à foz do Rio Salgado	S 09°03'54,4"	W 035°14'30,8"	Maragogi		Própria	Própria
180	Praia de Maragogi, em frente à Escola Manoel M. Costa	S 09°03'09,6"	W 035°14'23,1"	Maragogi		Própria	Própria
185	Praia de Maragogi, foz do Rio Maragogi	S 09°01'35,9"	W 035°13'47,2"	Maragogi		Própria	Imprópria
190	Praia de Maragogi, Av. Beira Mar, ± 500m do início da orla	S 09°01'02,4"	W 035°13'23,5"	Maragogi		Própria	Própria
195	Praia de Maragogi, em frente à Praça Multieventos	S 09°00'37,3"	W 035°13'07,3"	Maragogi		Própria	Própria
200	Praia de Maragogi, em frente à Rua N. S. da Guia - Barra Grande	S 08°59'15,7"	W 035°11'36,1"	Maragogi		Própria	Própria
215	Praia de Maragogi, em frente à foz do Rio Pênsirunga	S 08°54'48,4"	W 035°09'13,9"	Maragogi		Própria	Própria





RESULTADO DE ENSAIOS ANALÍTICOS/BALNEABILIDADE DAS PRAIAS DE ALAGOAS - REAB									
					Nº / Ano:	01/2013	02/2013	03/2013	04/2013
COD.	PONTO DE COLETA	LAT.	LONG.	MUNICÍPIO	CATEGORIA				
Praias de Litoral									
Chuva no litoral nas últimas 24h7						Norte (N) Sul (S) Metropolitano (M)	Norte (N) Sul (S) Metropolitano (M)	Norte (S) Sul (N) Metropolitano (M)	Norte (N) Sul (N) Metropolitano (M)
Data da coleta:						07 e 08/01/13	15 e 16/01/13	21 e 22/01/13	28 e 29/01/13
LITORAL SUL									
320	Praia do Pontal do Peba, em frente à rua de acesso principal	S 10°20'40,9"	W 036°18'03,6"	Piaçabuça	Própria	Própria	Própria	Própria	Própria
310	Praia de Fela Deserto, em frente à rua de acesso principal	S 10°17'57,5"	W 036°17'27,5"	Fela Deserto	Própria	Própria	Própria	Própria	Própria
300	Praia de Mial de Baixo, Rua Manoel da Cruz	S 10°13'13,6"	W 036°12'57,2"	Coruripe	Própria	Própria	Própria	Própria	Própria
290	Praia de Mial de Cima, na rua da praia	S 10°12'07,3"	W 036°11'21,1"	Coruripe	Própria	Própria	Própria	Própria	Própria
280	Praia do Pontal do Coruripe, em frente ao Farol	S 10°09'40,7"	W 036°08'06,9"	Coruripe	Própria	Própria	Própria	Própria	Própria
270	Praia de Lagoa do Pau, em frente à Barraca Cartaspana	S 10°07'44,1"	W 036°06'33,9"	Coruripe	Própria	Própria	Própria	Própria	Própria
260	Praia de Duas Barras, ± a 200m da foz do Rio Jequiá	S 10°03'04,7"	W 036°01'56,0"	Jequiá da Praia	Própria	Própria	Própria	Própria	Própria
250	Praia de Duas Barras, na foz do Rio Jequiá	S 10°02'58,0"	W 036°01'52,3"	Jequiá da Praia	Própria	Própria	Própria	Própria	Própria
240	Praia de Lagoa Azeda, no começo da Rua Antenor Nunes	S 09°58'14,8"	W 035°58'46,3"	Jequiá da Praia	Própria	Própria	Própria	Própria	Própria
230	Praia do Gurjã, em frente ao mar, lado direito - Rotário	S 09°51'38,0"	W 035°54'16,1"	Rotário	Própria	Própria	Própria	Própria	Própria
220	Praia do Gurjã, no braço do mar, lado esquerdo - Rotário	S 09°51'36,4"	W 035°54'19,1"	Rotário	Própria	Própria	Própria	Própria	Própria
LITORAL METROPOLITANO									
5	Praia de Atalaia, em frente à rua principal	S 09°50'39,9"	W 035°54'22,7"	Barra de São Miguel	Própria	Própria	Própria	Própria	Própria
10	Praia da Barra de São Miguel, em frente à Rua Edison Frasilão	S 09°50'20,6"	W 035°53'20,2"	Barra de São Miguel	Própria	Própria	Própria	Própria	Própria
15	Praia do Francês/ Av. Verdes Mares, interseção com a Rua Massunim	S 09°46'15,3"	W 035°50'24,8"	Marechal Deodoro	Própria	Própria	Própria	Própria	Própria
16	Praia do Francês/Av. Verdes Mares, interseção com a Rua Arrecifes	S 09°46'17,7"	W 035°50'30,2"	Marechal Deodoro	Própria	Própria	Própria	Própria	Própria
17	Praia do Saco, em frente à rua principal	S 09°44'38,8"	W 035°49'12,9"	Marechal Deodoro	Própria	Própria	Própria	Própria	Própria
20	Praia do Pontal da Barra/Av. Assis Chateaubriand, ± 200m norte do DETRAN	S 09°41'49,9"	W 035°46'37,9"	Maceió	Própria	Própria	Própria	Própria	Própria
22	Praia do Pontal da Barra/Av. Assis Chateaubriand, ± 500m sul do Embarque de BRAGIM	S 09°41'20,9"	W 035°46'04,2"	Maceió	Própria	Própria	Própria	Própria	Própria
30	Praia do Pontal da Barra/Av. Assis Chateaubriand, ± 500m sul do Embarque da CASAL	S 09°40'37,3"	W 035°45'16,3"	Maceió	Própria	Própria	Própria	Própria	Própria
35	Praia do Pontal da Barra/Av. Assis Chateaubriand, ± 500m norte do Embarque da CASAL	S 09°40'24,6"	W 035°44'54,4"	Maceió	Própria	Própria	Própria	Própria	Própria
37	Praia da Avenida/Av. Assis Chateaubriand, interseção com a Rua Dias Gabriel	S 09°40'13,9"	W 035°44'22,0"	Maceió	Própria	Própria	Própria	Própria	Própria
40	Praia da Avenida/Av. Assis Chateaubriand, interseção com a Rua Danilo de Anadia	S 09°40'12,9"	W 035°44'08,9"	Maceió	Imprópria	Própria	Imprópria	Imprópria	Imprópria
51	Praia de Pajupara/Av. Dr. Antônio Gouveia, interseção com a Rua João Carneiro	S 09°40'23,1"	W 035°42'57,3"	Maceió	Imprópria	Própria	Própria	Própria	Própria
52	Praia de Pajupara/Av. Dr. Antônio Gouveia, interseção com a Rua João Flech Filho	S 09°36'54,0"	W 035°42'31,4"	Maceió	Própria	Própria	Própria	Própria	Própria
63	Praia de Ponta Verde/Av. Silvio Carlos Viana, interseção com a Rua Prof. Hugo Vasconcelos	S 09°39'52,7"	W 035°41'53,6"	Maceió	Própria	Própria	Própria	Própria	Própria
71	Praia de Ponta Verde/Av. Alvaro Otavio, entre as ruas General Dr. João Salero Filho e Dr. Rubens Caristo	S 09°39'42,3"	W 035°41'45,7"	Maceió	Imprópria	Própria	Própria	Própria	Própria
81	Praia de Ponta Verde/Av. Alvaro Otavio, entre as Avenidas Antônio de Barros e Emp. Carlos da Silva Nogueira	S 09°38'59,6"	W 035°41'58,5"	Maceió	Imprópria	Imprópria	Própria	Própria	Própria
95	Praia de Cruz das Almas/ Av. Brigadeiro Euráquio Gomes, entre as Ruas Mascarenhas de Brito e Padre Luiz Américo Galvão	S 09°38'19,6"	W 035°41'53,0"	Maceió	Imprópria	Imprópria	Própria	Própria	Própria
106	Praia de Cruz das Almas/ Av. Brigadeiro Euráquio Gomes, entre as Ruas Padre Luiz Américo Galvão e Mauro Machado Costa	S 09°37'57,9"	W 035°41'47,7"	Maceió	Própria	Própria	Própria	Própria	Própria
116	Praia de Cruz das Almas/ Av. Brigadeiro Euráquio Gomes, entre as Ruas Mauro Machado Costa e Sen. Caspary da Rocha	S 09°37'36,0"	W 035°41'39,3"	Maceió	Própria	Própria	Própria	Própria	Própria
120	Praia de Jacarecica, em frente à Rua "A"	S 09°36'26,1"	W 035°41'17,0"	Maceió	Própria	Própria	Própria	Própria	Própria
125	Praia de Guaxuma, em frente à entrada principal de acesso	S 09°35'31,8"	W 035°40'04,9"	Maceió	Própria	Própria	Própria	Própria	Própria
130	Praia de Garça Torta, rua principal perpendicular à Rua São Pedro	S 09°35'00,2"	W 035°38'35,1"	Maceió	Própria	Própria	Própria	Própria	Própria
135	Rio Pratagy, Ponte AL 101 Norte	S 09°34'02,0"	W 035°39'01,8"	Maceió	Própria	Própria	Própria	Própria	Própria
140	Praia do Miante, em frente à rua principal de acesso	S 09°33'55,6"	W 035°38'42,6"	Maceió	Própria	Própria	Própria	Própria	Própria
145	Praia de Ipiócia - Em frente à rua principal de acesso	S 09°31'52,0"	W 035°36'17,8"	Maceió	Própria	Própria	Própria	Própria	Própria
150	Praia de Paripueira, Av. Beira Mar, lado direito, ± 250m da rua principal de acesso	S 09°28'15,5"	W 035°32'56,3"	Paripueira	Própria	Própria	Própria	Própria	Própria
155	Praia de Paripueira, Av. Beira Mar, lado esquerdo, ± 900m da rua principal de acesso	S 09°28'07,0"	W 035°32'47,8"	Paripueira	Própria	Própria	Própria	Própria	Própria
160	Praia de Sonho Verde, Av. principal	S 09°27'06,5"	W 035°31'46,0"	Paripueira	Própria	Própria	Própria	Própria	Própria
161	Praia de Barra de Santo Antônio - Entrada do Loteamento Tabuba	S 09°26'24,8"	W 035°31'06,8"	Barra de Santo Antônio	Própria	Própria	Própria	Própria	Própria
162	Praia de Maré Mansa	S 09°25'27,8"	W 035°30'13,0"	Barra de Santo Antônio	Própria	Própria	Própria	Própria	Própria
LITORAL NORTE									
163	Praia de Barra de Camaragibe, no começo da Rua Beira Mar	S 09°18'47,7"	W 035°24'56,0"	Faz de Camaragibe	Própria	Própria	Própria	Própria	Própria
164	Praia de São Miguel dos Milagres, em frente à rua principal	S 09°16'01,6"	W 035°21'54,8"	São Miguel dos Milagres	Própria	Própria	Própria	Própria	Própria
164,1	Praia de Porto da Rua, em frente à rua principal	S 09°14'38,1"	W 035°20'52,8"	São Miguel dos Milagres	Própria	Própria	Própria	Própria	Própria
164,1A	Rio Tatuamunha - Projeto Peixe-Boi/Santuário	S 09°13'04,7"	W 035°19'58,7"	Porto de Pedras	Própria	Própria	Imprópria	Própria	Própria
164,2	Praia de Porto de Pedras, em frente à rua principal	S 09°09'44,6"	W 035°17'43,6"	Porto de Pedras	Própria	Própria	Própria	Própria	Própria
165	Praia de Japaratinga, em frente à Av. principal	S 09°05'39,4"	W 035°15'30,5"	Japaratinga	Própria	Própria	Própria	Própria	Própria
170	Praia de Japaratinga, em frente à Rua Amaro Calça Wanderley	S 09°05'19,2"	W 035°15'24,2"	Japaratinga	Própria	Própria	Própria	Própria	Própria
175	Praia de Maragogi, em frente à foz do Rio Selgado	S 09°03'54,4"	W 035°14'30,8"	Maragogi	Própria	Própria	Própria	Própria	Própria
180	Praia de Maragogi, em frente à Escola Manoel M. Costa	S 09°03'09,6"	W 035°14'23,1"	Maragogi	Própria	Própria	Própria	Própria	Própria
185	Praia de Maragogi, foz do Rio Maragogi	S 09°01'35,9"	W 035°13'47,2"	Maragogi	Imprópria	Imprópria	Imprópria	Imprópria	Imprópria
190	Praia de Maragogi, Av. Beira Mar, ± 500m do início da orla	S 09°01'02,4"	W 035°13'23,5"	Maragogi	Própria	Própria	Própria	Própria	Própria
195	Praia de Maragogi, em frente à Praça Multieventos	S 09°00'37,3"	W 035°13'07,3"	Maragogi	Própria	Própria	Própria	Própria	Própria
200	Praia de Maragogi, em frente à Rua N. S. da Guia - Barra Grande	S 08°59'15,7"	W 035°11'36,1"	Maragogi	Própria	Própria	Própria	Própria	Própria
215	Praia de Maragogi, em frente à foz do Rio Persinunga	S 08°54'48,4"	W 035°09'13,9"	Maragogi	Imprópria	Própria	Própria	Própria	Própria



RESULTADO DE ENSAIOS ANALÍTICOS/BALNEABILIDADE DAS PRAIAS DE ALAGOAS - REAB							
COD.	PONTO DE COLETA	LAT.	LONG.	MUNICÍPIO	CATEGORIA		
					05/2013	06/2013	07/2013
Praias do Litoral							
Chuva no litoral nas últimas 24h?					Norte (N) Sul (N) Metropolitano (N)	Norte (N) Sul (N) Metropolitano (N)	Norte (N) Sul (N) Metropolitano (N)
Data da coleta:					04 e 05/02/2013	18 e 19/02/2013	25 e 26/02/2013
LITORAL SUL							
320	Praia do Pontal do Peba, em frente à rua de acesso principal	5 10°20'40,9"	W 036°18'03,6"	Piaçabuçu	Própria	Própria	Própria
310	Praia de Feliz Deserto, em frente à rua de acesso principal	5 10°17'57,5"	W 036°17'27,5"	Feliz Deserto	-	Própria	Própria
300	Praia de Mui de Baixo, Rua Manoel da Cruz	5 10°13'13,6"	W 036°12'57,2"	Coruripe	Própria	Própria	Própria
290	Praia de Mui de Cima, na rua da praia	5 10°12'07,3"	W 036°11'23,1"	Coruripe	Própria	Própria	Própria
280	Praia do Pontal do Coruripe, em frente ao Farol	5 10°09'40,7"	W 036°08'06,9"	Coruripe	Própria	Própria	Própria
270	Praia de Lagoa do Pau, em frente à Barraca Carraspana	5 10°07'44,1"	W 036°06'33,9"	Coruripe	Própria	Própria	Própria
260	Praia de Duas Barras, ± a 200m da foz do Rio Jequiá	5 10°03'04,7"	W 036°01'56,0"	Jequiá da Praia	Própria	Própria	Própria
250	Praia de Duas Barras, na foz do Rio Jequiá	5 10°02'58,0"	W 036°01'52,3"	Jequiá da Praia	Própria	Própria	Própria
240	Praia de Lagoa Azeda, no começo da Rua Antenor Nunes	5 09°58'14,8"	W 035°58'46,3"	Jequiá da Praia	Própria	Própria	Própria
230	Praia do Gunga, em frente ao mar, lado direito - Roteiro	5 09°51'38,0"	W 035°54'16,1"	Roteiro	Própria	Própria	Própria
220	Praia do Gunga, no braço do mar, lado esquerdo - Roteiro	5 09°51'36,4"	W 035°54'19,1"	Roteiro	Própria	Própria	Própria
LITORAL METROPOLITANO							
5	Praia de Atalaia, em frente à rua principal	5 09°50'39,0"	W 035°54'22,7"	Barra de São Miguel	Própria	Própria	Própria
10	Praia da Barra de São Miguel, em frente à Rua Edison Frasilho	5 09°50'20,6"	W 035°53'20,2"	Barra de São Miguel	Própria	Própria	Própria
15	Praia do Francês/ Av. Verdes Mares, interseção com a Rua Massurim	5 09°46'15,3"	W 035°50'24,8"	Marechal Deodoro	Própria	Própria	Própria
16	Praia do Francês/Av. Verdes Mares, interseção com a Rua Arrecifes	5 09°46'17,7"	W 035°50'30,1"	Marechal Deodoro	Própria	Própria	Própria
17	Praia do Saco, em frente à rua principal	5 09°44'38,8"	W 035°49'12,9"	Marechal Deodoro	Própria	Própria	Própria
20	Praia do Pontal da Barra/Av. Assis Chateaubriand, ± 200m norte do DETRAN	5 09°41'49,9"	W 035°46'37,9"	Maceió	Própria	Própria	Própria
22	Praia do Pontal da Barra/Av. Assis Chateaubriand, ± 500m sul do Emissário da BRASKEM	5 09°41'20,9"	W 035°46'04,2"	Maceió	Própria	Própria	Própria
30	Praia do Pontal da Barra/Av. Assis Chateaubriand, ± 500m sul do Emissário da CASAL	5 09°40'37,3"	W 035°45'16,3"	Maceió	Própria	Própria	Própria
35	Praia do Pontal da Barra/Av. Assis Chateaubriand, ± 500m norte do Emissário da CASAL	5 09°40'24,6"	W 035°44'54,4"	Maceió	Própria	Própria	Própria
37	Praia da Avenida/Av. Assis Chateaubriand, interseção com a Rua Dias Cabral	5 09°40'13,9"	W 035°44'22,0"	Maceió	Própria	Própria	Própria
40	Praia de Avenida/Av. Assis Chateaubriand, interseção com a Rua Barão de Anadia	5 09°40'12,9"	W 035°44'08,9"	Maceió	Imprópria	Imprópria	Imprópria
51	Praia de Pajuçara/Av. Dr. Antônio Gouveia, interseção com a Rua João Carneiro	5 09°40'23,1"	W 035°42'57,3"	Maceió	Própria	Própria	Própria
52	Praia de Pajuçara/Av. Dr. Antônio Gouveia, interseção com a Rua Jilão Flech Rho	5 09°36'54,0"	W 035°42'31,4"	Maceió	Própria	Própria	Própria
61	Praia de Ponta Verde/Av. Sívio Carlos Viana, interseção com a Rua Profª. Hilda Vasconcelos	5 09°39'52,7"	W 035°41'53,6"	Maceió	Própria	Própria	Própria
71	Praia de Ponta Verde/Av. Álvaro Otavio, entre as ruas General Dr. João Salero Filho e Dr. Rubens Carneiro	5 09°39'42,3"	W 035°41'45,7"	Maceió	Própria	Própria	Própria
81	Praia de Joboca/Av. Álvaro Otavio, entre as Avenidas Antônio de Barros e Empl. Carlos da Silva Nogueira	5 09°38'59,6"	W 035°41'58,5"	Maceió	Própria	Própria	Própria
95	Praia de Cruz das Almas/ Av. Brigadiero Estêvão Gomes, entre as Ruas Mascarenhas de Brito e Padre Luiz Américo Galvão	5 09°38'19,6"	W 035°41'53,0"	Maceió	Própria	Própria	Própria
106	Praia de Cruz das Almas/ Av. Brigadiero Estêvão Gomes, entre as Ruas Padre Luiz Américo Galvão e Mauro Machado Costa	5 09°37'57,9"	W 035°41'47,7"	Maceió	Própria	Própria	Própria
116	Praia de Cruz das Almas/ Av. Brigadiero Estêvão Gomes, entre as Ruas Mauro Machado Costa e Sen. Estêvão da Rocha	5 09°37'36,0"	W 035°41'39,3"	Maceió	Própria	Própria	Própria
120	Praia de Jacarecica, em frente à Rua "A"	5 09°36'26,1"	W 035°41'17,0"	Maceió	Própria	Própria	Própria
125	Praia de Guaxuma, em frente à entrada principal de acesso	5 09°35'31,8"	W 035°40'04,9"	Maceió	Própria	Própria	Própria
130	Praia de Garça Torta, rua principal perpendicular à Rua São Pedro	5 09°35'00,2"	W 035°36'35,1"	Maceió	Própria	Própria	Própria
135	Rio Pratagy, Ponte AL 101 Norte	5 09°34'02,0"	W 035°39'01,8"	Maceió	Própria	Própria	Própria
140	Praia do Mirante, em frente à rua principal de acesso	5 09°33'55,6"	W 035°38'42,6"	Maceió	Própria	Própria	Própria
145	Praia de Iplóca - Em frente à rua principal de acesso	5 09°31'52,0"	W 035°36'17,8"	Maceió	Própria	Própria	Própria
150	Praia de Paripueira, Av. Beira Mar, lado direito, ± 250m da rua principal de acesso	5 09°28'15,5"	W 035°32'56,3"	Paripueira	Própria	Própria	Própria
155	Praia de Paripueira, Av. Beira Mar, lado esquerdo, ± 900m da rua principal de acesso	5 09°28'07,0"	W 035°32'47,8"	Paripueira	Própria	Própria	Própria
160	Praia de Sonho Verde, Av. principal	5 09°27'06,5"	W 035°31'46,0"	Paripueira	Própria	Própria	Própria
161	Praia de Barra de Santo Antônio - Entrada do Loteamento Tabuba	5 09°26'24,8"	W 035°31'06,8"	Barra de Santo Antônio	Própria	Própria	Própria
162	Praia de Maré Mansa	5 09°25'27,8"	W 035°30'13,6"	Barra de Santo Antônio	Própria	Própria	Própria
LITORAL NORTE							
163	Praia de Barra de Camaragibe, no começo da Rua Beira Mar	5 09°18'47,7"	W 035°24'56,0"	Faço de Camaragibe	Própria	Própria	Própria
164	Praia de São Miguel dos Milagres, em frente à rua principal	5 09°16'01,6"	W 035°21'54,8"	São Miguel dos Milagres	Própria	Própria	Própria
164,1	Praia de Porto da Rua, em frente à rua principal	5 09°14'38,1"	W 035°20'52,8"	São Miguel dos Milagres	Própria	Própria	Própria
164,1A	Rio Tabuamunha - Projeto Peixe-Boi/Santuarão	5 09°13'04,7"	W 035°19'58,7"	Porto de Pedras	Própria	Própria	Própria
164,2	Praia de Porto de Pedras, em frente à rua principal	5 09°09'44,6"	W 035°17'43,6"	Porto de Pedras	Própria	Própria	Própria
165	Praia de Iaparatinga, em frente à Av. principal	5 09°05'39,4"	W 035°15'30,5"	Iaparatinga	Própria	Própria	Própria
170	Praia de Iaparatinga, em frente à Rua Amaro Calça Wanderley	5 09°05'19,2"	W 035°15'24,2"	Iaparatinga	Própria	Própria	Própria
175	Praia de Maragogi, em frente à foz do Rio Salgado	5 09°03'54,4"	W 035°14'30,8"	Maragogi	Própria	Própria	Própria
180	Praia de Maragogi, em frente à Escola Manoel M. Costa	5 09°03'09,6"	W 035°14'23,1"	Maragogi	Própria	Própria	Própria
185	Praia de Maragogi, foz do Rio Maragogi	5 09°01'35,9"	W 035°13'47,2"	Maragogi	Própria	Própria	Própria
190	Praia de Maragogi, Av. Beira Mar, ± 500m do início da orla	5 09°01'02,4"	W 035°13'23,5"	Maragogi	Própria	Própria	Própria
195	Praia de Maragogi, em frente à Praça Multiventos	5 09°00'37,3"	W 035°13'07,3"	Maragogi	Própria	Própria	Própria
200	Praia de Maragogi, em frente à Rua N. S. da Guia - Barra Grande	5 08°59'15,7"	W 035°11'36,1"	Maragogi	Própria	Própria	Própria
215	Praia de Maragogi, em frente à foz do Rio Persimunga	5 08°54'48,4"	W 035°09'13,9"	Maragogi	Própria	Própria	Própria



RESULTADO DE ENSAIOS ANALÍTICOS/BALNEABILIDADE DAS PRAIAS DE ALAGOAS - REAB							
Nº / Ano:						08/2013	09/2013
COD.	PONTO DE COLETA	LAT.	LONG.	MUNICÍPIO	CATEGORIA		
Praias do Litoral					Norte (S) Sul (N)	Norte (N) Sul (N)	
Chuva no litoral nas últimas 24h?					Metropolitano (N)	Metropolitano (N)	
Data da coleta:					04 e 05/03/2013	11 e 12/03/2013	
LITORAL SUL							
320	Praia do Portal do Paba, em frente à rua de acesso principal	S 10°20'40,9"	W 036°18'03,6"	Piaçabuçu	Própria	Própria	
310	Praia de Feliz Deserto, em frente à rua de acesso principal	S 10°17'57,5"	W 036°17'27,5"	Feliz Deserto	Própria	Própria	
300	Praia de Mui de Baixo, Rua Manoel da Cruz	S 10°13'13,6"	W 036°12'57,2"	Coruripe	Própria	Própria	
290	Praia de Mui de Cima, na rua da praia	S 10°12'07,3"	W 036°11'21,1"	Coruripe	Própria	Própria	
280	Praia do Portal do Coruripe, em frente ao Farol	S 10°09'40,7"	W 036°08'06,9"	Coruripe	Própria	Própria	
270	Praia de Lagoa do Pau, em frente à Barraca Carraspana	S 10°07'44,1"	W 036°06'33,9"	Coruripe	Própria	Própria	
260	Praia de Duas Barras, ± a 200m da foz do Rio Jequiá	S 10°03'04,7"	W 036°01'56,0"	Jequiá da Praia	Própria	Própria	
250	Praia de Duas Barras, na foz do Rio Jequiá	S 10°02'58,0"	W 036°01'52,3"	Jequiá da Praia	Própria	Própria	
240	Praia de Lagoa Azeda, no começo da Rua Antenor Nunes	S 09°58'14,8"	W 035°58'46,3"	Jequiá da Praia	Imprópria	Própria	
230	Praia do Gunga, em frente ao mar, lado direito - Roteiro	S 09°51'38,0"	W 035°54'16,1"	Roteiro	Própria	Própria	
220	Praia do Gunga, no braço do mar, lado esquerdo - Roteiro	S 09°51'36,4"	W 035°54'19,1"	Roteiro	Própria	Própria	
LITORAL METROPOLITANO							
5	Praia de Atalaia, em frente à rua principal	S 09°50'39,9"	W 035°54'22,7"	Barra de São Miguel	Própria	Própria	
10	Praia da Barra de São Miguel, em frente à Rua Edison Frassão	S 09°50'20,6"	W 035°53'20,2"	Barra de São Miguel	Própria	Própria	
15	Praia do Francês/ Av. Verdes Mares, interseção com a Rua Massunim	S 09°46'15,3"	W 035°50'24,8"	Marechal Deodoro	Própria	Própria	
16	Praia do Francês/Av. Verdes Mares, interseção com a Rua Arrecifes	S 09°46'17,7"	W 035°50'30,2"	Marechal Deodoro	Própria	Própria	
17	Praia do Saco, em frente à rua principal	S 09°44'38,8"	W 035°49'12,9"	Marechal Deodoro	Própria	Própria	
20	Praia do Portal da Barra/Av. Assis Chateaubriand, ± 200m norte do DETRAN	S 09°41'49,9"	W 035°46'37,9"	Maceló	Própria	Própria	
22	Praia do Portal da Barra/Av. Assis Chateaubriand, ± 500m sul do Emissário da BRASKEM	S 09°41'20,9"	W 035°46'04,2"	Maceló	Própria	Própria	
30	Praia do Portal da Barra/Av. Assis Chateaubriand, ± 500m sul do Emissário da CASAL	S 09°40'37,3"	W 035°45'16,3"	Maceló	Própria	Própria	
35	Praia do Portal da Barra/Av. Assis Chateaubriand, ± 500m norte do Emissário da CASAL	S 09°40'24,6"	W 035°44'54,4"	Maceló	Própria	Própria	
37	Praia da Avenida/Av. Assis Chateaubriand, interseção com a Rua Dias Cabral	S 09°40'13,9"	W 035°44'22,0"	Maceló	Própria	Própria	
40	Praia da Avenida/Av. Assis Chateaubriand, interseção com a Rua Barão de Anadia	S 09°40'12,9"	W 035°44'08,9"	Maceló	Própria	Imprópria	
51	Praia de Pajuçara/Av. Dr. Antônio Gouveia, interseção com a Rua João Carneiro	S 09°40'23,1"	W 035°42'57,3"	Maceló	Própria	Própria	
52	Praia de Pajuçara/Av. Dr. Antônio Gouveia, interseção com a Rua João Pech Filho	S 09°36'54,0"	W 035°42'31,4"	Maceló	Própria	Própria	
61	Praia de Ponta Verde/Av. Silvio Carlos Viana, interseção com a Rua Profª. Higia Vasconcelos	S 09°39'52,7"	W 035°41'53,6"	Maceló	Própria	Própria	
71	Praia de Ponta Verde/Av. Álvaro Otacilio, entre as ruas General Dr. João Salgado Pêlo e Dr. Rubens Canuto	S 09°39'42,3"	W 035°41'45,7"	Maceló	Própria	Própria	
81	Praia de Jataí/Av. Álvaro Otacilio, entre as Avenidas Antônio de Barros e Eng. Carlos da Silva Nogueira	S 09°38'59,6"	W 035°41'58,5"	Maceló	Própria	Própria	
95	Praia de Cruz das Almas/ Av. Brigadiero Eustáquio Gomes, entre as Ruas Mascarenhas de Brito e Padre Luiz Américo Galvão	S 09°38'19,6"	W 035°41'53,0"	Maceló	Própria	Própria	
106	Praia de Cruz das Almas/ Av. Brigadiero Eustáquio Gomes, entre as Ruas Padre Luiz Américo Galvão e Mauro Machado Costa	S 09°37'57,9"	W 035°41'47,7"	Maceló	Própria	Própria	
116	Praia de Cruz das Almas/ Av. Brigadiero Eustáquio Gomes, entre as Ruas Mauro Machado Costa e Sen. Ezequias da Rocha	S 09°37'36,0"	W 035°41'39,3"	Maceló	Própria	Própria	
120	Praia de Jacaredo, em frente à Rua "A"	S 09°36'26,1"	W 035°41'17,0"	Maceló	Própria	Própria	
125	Praia de Guaxuma, em frente à entrada principal de acesso	S 09°35'31,8"	W 035°40'04,9"	Maceló	Própria	Própria	
130	Praia de Garça Torta, rua principal perpendicular à Rua São Pedro	S 09°35'00,2"	W 035°36'35,1"	Maceló	Própria	Própria	
135	Rio Pratagy, Ponte AL 101 Norte	S 09°34'02,0"	W 035°39'01,8"	Maceló	Própria	Própria	
140	Praia do Mirante, em frente à rua principal de acesso	S 09°33'55,6"	W 035°38'42,6"	Maceló	Própria	Própria	
145	Praia de Ipióca - Em frente à rua principal de acesso	S 09°31'52,0"	W 035°36'17,8"	Maceló	Própria	Própria	
150	Praia de Paripueira, Av. Beira Mar, lado direito, ± 250m da rua principal de acesso	S 09°28'15,5"	W 035°32'56,3"	Paripueira	Própria	Própria	
155	Praia de Paripueira, Av. Beira Mar, lado esquerdo, ± 900m da rua principal de acesso	S 09°28'07,0"	W 035°32'47,8"	Paripueira	Própria	Própria	
160	Praia de Sonho Verde, Av. principal	S 09°27'06,5"	W 035°31'46,0"	Paripueira	Própria	Própria	
161	Praia de Berta de Santo Antônio - Entrada do Loteamento Tabuba	S 09°26'24,8"	W 035°31'06,8"	Barra de Santo Antônio	Própria	Própria	
162	Praia de Maré Mansa	S 09°25'27,8"	W 035°30'13,6"	Barra de Santo Antônio	Própria	Própria	
LITORAL NORTE							
163	Praia de Barra de Camaragibe, no começo da Rua Beira Mar	S 09°18'47,7"	W 035°24'56,0"	Barra de Camaragibe	Imprópria	Própria	
164	Praia de São Miguel dos Milagres, em frente à rua principal	S 09°16'01,6"	W 035°21'54,8"	São Miguel dos Milagres	Própria	Própria	
164.1	Praia de Porto da Rua, em frente à rua principal	S 09°14'38,1"	W 035°20'52,8"	São Miguel dos Milagres	Própria	Própria	
164.1A	Rio Tatuamariha - Projeto Peixe-Boi/Santuário	S 09°13'04,7"	W 035°19'58,7"	Porto de Pedras	Própria	Própria	
164.2	Praia de Porto de Pedras, em frente à rua principal	S 09°09'44,6"	W 035°17'43,6"	Porto de Pedras	Própria	Própria	
165	Praia de Japaratinga, em frente à Av. principal	S 09°05'39,4"	W 035°15'30,5"	Japaratinga	Própria	Própria	
170	Praia de Japaratinga, em frente à Rua Amaro Calça Wanderley	S 09°05'19,2"	W 035°15'24,2"	Japaratinga	Própria	Própria	
175	Praia de Maragogi, em frente à foz do Rio Salgado	S 09°03'54,4"	W 035°14'30,8"	Maragogi	Própria	Imprópria	
180	Praia de Maragogi, em frente à Escola Manoel M. Costa	S 09°03'09,6"	W 035°14'23,1"	Maragogi	Própria	Própria	
185	Praia de Maragogi, foz do Rio Maragogi	S 09°01'35,9"	W 035°13'47,2"	Maragogi	Própria	Própria	
190	Praia de Maragogi, Av. Beira Mar, ± 500m do início da orla	S 09°01'02,4"	W 035°13'23,5"	Maragogi	Própria	Imprópria	
195	Praia de Maragogi, em frente à Praça Multieventos	S 09°00'37,3"	W 035°13'07,3"	Maragogi	Própria	Imprópria	
200	Praia de Maragogi, em frente à Rua N. S. da Guia - Barra Grande	S 08°59'15,7"	W 035°11'36,1"	Maragogi	Própria	Própria	
215	Praia de Maragogi, em frente à foz do Rio Pernalunga	S 08°54'48,4"	W 035°09'13,9"	Maragogi	Imprópria	Própria	



RESULTADO DE ENSAIOS ANALÍTICOS/BALNEABILIDADE DAS PRAIAS DE ALAGOAS - REAB							
COD.	PONTO DE COLETA	LAT.	LONG.	MUNICÍPIO	Nº / Anos	10/2013	11/2013
					CATEGORIA	CATEGORIA	CATEGORIA
Praias do Litoral							
					Chuva no litoral nas últimas 24h?	Norte (N) Sul (N) Metropolitano (N)	Norte (N) Sul (N) Metropolitano (N)
					Data de coleta:	18 e 19/03/13	24 e 25/03/13
LITORAL SUL							
1	Praia do Pontal do Peba, em frente à rua de acesso principal	5 10°20'40,9"	W 036°18'03,6"	Rapabaçu		Própria	Própria
2	Praia de Feliz Deserto, em frente à rua de acesso principal	5 10°17'57,5"	W 036°17'27,5"	Feliz Deserto		Própria	Própria
3	Praia de Mai de Baixo, Rua Manoel da Cruz	5 10°13'13,6"	W 036°12'57,2"	Coruripe		Própria	Própria
4	Praia de Mal de Cima, na rua da praia	5 10°12'07,3"	W 036°11'21,1"	Coruripe		Própria	Própria
5	Praia do Pontal do Coruripe, em frente ao Farol	5 10°09'40,7"	W 036°08'06,9"	Coruripe		Própria	Própria
6	Praia de Lagoa do Pau, em frente à Barraca Carraspana	5 10°07'44,1"	W 036°06'33,9"	Coruripe		Própria	Própria
7	Praia de Duas Barras, ± a 200m da foz do Rio Jequiá	5 10°03'04,7"	W 036°01'56,0"	Jequiá da Praia		Própria	Própria
8	Praia de Duas Barras, na foz do Rio Jequiá	5 10°02'58,0"	W 036°01'52,3"	Jequiá da Praia		Própria	Própria
9	Praia de Lagoa Azeda, no começo da Rua Antenor Nunes	5 09°58'14,8"	W 035°58'46,3"	Jequiá da Praia		Própria	Própria
10	Praia do Gunga, em frente ao mar, lado sul - Roteiro	5 09°51'38,0"	W 035°54'16,1"	Roteiro		Própria	Própria
11	Praia do Gunga, no braço do mar, lado norte - Roteiro	5 09°51'36,4"	W 035°54'19,1"	Roteiro		Própria	Própria
LITORAL METROPOLITANO							
12	Praia de Atalaia, em frente à rua principal	5 09°50'39,9"	W 035°54'22,7"	Barra de São Miguel		Imprópria	Própria
13	Praia da Barra de São Miguel, em frente à Rua Edson Frasnão	5 09°50'20,6"	W 035°53'20,2"	Barra de São Miguel		Própria	Própria
14	Praia do Francês/ Av. Verdes Mares, interseção com a Rua Massunim	5 09°46'15,3"	W 035°50'24,8"	Marechal Deodoro		Própria	Própria
15	Rio Niquim, Ponte AL	5 09°49'45,4"	W 035°53'37,4"	Barra de São Miguel		Imprópria	Própria
16	Praia do francês/Av. Verdes Mares, interseção com a Rua Arrecifes	5 09°46'17,7"	W 035°50'30,2"	Marechal Deodoro		Própria	Própria
17	Praia do Francês, lado norte, 100m da última barraca	5 09°46'02,1"	W 035°50'14,3"	Marechal Deodoro		Própria	Própria
18	Praia do Saco, em frente à rua principal	5 09°44'38,8"	W 035°49'12,9"	Marechal Deodoro		Própria	Própria
19	Praia do Pontal da Barra/Av. Assis Chateaubriand, norte do DETRAN	5 09°41'49,9"	W 035°46'37,9"	Maceió		Própria	Própria
20	Praia do Pontal da Barra/Av. Assis Chateaubriand, sul do Emissário da BRASKEM	5 09°41'20,9"	W 035°46'04,2"	Maceió		Própria	Própria
21	Praia do Pontal da Barra/Av. Assis Chateaubriand, sul do Emissário da CASAL	5 09°40'37,3"	W 035°45'16,3"	Maceió		Própria	Própria
22	Praia do Pontal da Barra/Av. Assis Chateaubriand, norte do Emissário da CASAL	5 09°40'24,6"	W 035°44'54,4"	Maceió		Própria	Própria
23	Praia da Avenida/Av. Assis Chateaubriand, interseção com a Rua Dias Cabral	5 09°40'13,9"	W 035°44'22,0"	Maceió		Própria	Própria
24	Praia da Avenida/Av. Assis Chateaubriand, interseção com a Rua Barão de Anadia	5 09°40'12,9"	W 035°44'08,9"	Maceió		Imprópria	Imprópria
25	Praia de Pajuçara/Av. Dr. Antônio Gouveia, interseção com a Rua João Carneiro	5 09°40'23,1"	W 035°42'57,3"	Maceió		Própria	Própria
26	Praia de Pajuçara/Av. Dr. Antônio Gouveia, interseção com a Rua Júlio Plech Filho	5 09°36'54,0"	W 035°42'31,4"	Maceió		Própria	Própria
27	Praia de Ponta Verde/Av. Sílvio Carlos Viana, interseção com a Rua Prof. Higia Vasconcelos	5 09°39'52,7"	W 035°41'53,6"	Maceió		Própria	Própria
28	Praia de Ponta Verde/Av. Álvaro Otacílio	5 09°39'42,3"	W 035°41'45,7"	Maceió		Imprópria	Própria
29	Praia de Jaciúca/Av. Álvaro Otacílio	5 09°38'59,6"	W 035°41'58,5"	Maceió		Imprópria	Própria
30	Praia de Cruz das Almas/ Av. Brigadeiro Eustáquio Gomes, sul do Riacho do Ferro	5 09°38'19,6"	W 035°41'53,0"	Maceió		Própria	Própria
31	Praia de Cruz das Almas/ Av. Brigadeiro Eustáquio Gomes, norte do Riacho do Ferro	5 09°37'57,9"	W 035°41'47,7"	Maceió		Própria	Própria
32	Praia de Cruz das Almas/ Av. Brigadeiro Eustáquio Gomes, extremo norte	5 09°37'36,0"	W 035°41'39,3"	Maceió		Própria	Própria
33	Praia de Jacarencica, em frente à Rua "A"	5 09°36'26,1"	W 035°41'17,0"	Maceió		Própria	Própria
34	Praia de Guaxuma, em frente à entrada principal de acesso	5 09°35'31,8"	W 035°40'04,9"	Maceió		Própria	Própria
35	Praia de Garça Torta, rua principal perpendicular à Rua São Pedro	5 09°35'00,2"	W 035°36'35,1"	Maceió		Própria	Própria
36	Rio Pratagy, Ponte AL 101 Norte	5 09°34'02,0"	W 035°39'01,8"	Maceió		Própria	Própria
37	Praia do Mirante, em frente à rua principal de acesso	5 09°33'55,6"	W 035°38'42,6"	Maceió		Própria	Própria
38	Praia de Ipióca - Em frente à rua principal de acesso	5 09°31'52,0"	W 035°36'17,8"	Maceió		Própria	Própria
39	Praia de Paripueira, Av. Beira Mar, lado direito, ± 250m da rua principal de acesso	5 09°28'15,5"	W 035°32'56,3"	Paripueira		Própria	Própria
40	Praia de Paripueira, Av. Beira Mar, lado esquerdo, ± 900m da rua principal de acesso	5 09°28'07,0"	W 035°32'47,8"	Paripueira		Própria	Própria
41	Praia de Sonho Verde, Av. principal	5 09°27'06,5"	W 035°31'46,0"	Paripueira		Própria	Própria
42	Praia de Barra de Santo Antônio - Entrada do Loteamento Tabuba	5 09°26'24,8"	W 035°31'06,8"	Barra de Santo Antônio		Própria	Própria
43	Praia de Maré Marsa	5 09°25'27,8"	W 035°30'13,6"	Barra de Santo Antônio		Própria	Própria
LITORAL NORTE							
44	Praia de Barra de Camaragibe, no começo da Rua Beira Mar	5 09°18'47,7"	W 035°24'56,0"	Passeio de Camaragibe		Própria	Própria
45	Praia de São Miguel dos Milagres, em frente à rua principal	5 09°16'01,6"	W 035°21'54,8"	São Miguel dos Milagres		Própria	Própria
46	Praia de Porto da Rua, em frente à rua principal	5 09°14'38,1"	W 035°20'52,8"	São Miguel dos Milagres		Própria	Própria
47	Rio Tatuamunha - Projeto Peixe-Boi/Santuário	5 09°13'04,7"	W 035°19'58,7"	Porto de Pedras		Própria	Própria
48	Praia do Porto de Pedras, em frente à rua principal	5 09°09'44,6"	W 035°17'43,6"	Porto de Pedras		Própria	Própria
49	Praia de Japaratinga, em frente à Av. principal	5 09°05'39,4"	W 035°15'30,5"	Japaratinga		Própria	Própria
50	Praia de Japaratinga, em frente à Rua Amaral Calça Wanderley	5 09°05'19,2"	W 035°15'24,2"	Japaratinga		Própria	Própria
51	Praia de Maragogi, em frente à foz do Rio Salgado	5 09°03'54,4"	W 035°14'30,8"	Maragogi		Imprópria	Imprópria
52	Praia de Maragogi, em frente à Escola Manoel M. Costa	5 09°03'09,6"	W 035°14'23,1"	Maragogi		Própria	Própria
53	Praia de Maragogi, foz do Rio Maragogi	5 09°01'35,9"	W 035°13'47,2"	Maragogi		Própria	Própria
54	Praia de Maragogi, Av. Beira Mar, ± 500m do início da orla	5 09°01'02,4"	W 035°13'23,5"	Maragogi		Própria	Própria
55	Praia de Maragogi, em frente à Praça Multieventos	5 09°00'37,3"	W 035°13'07,3"	Maragogi		Imprópria	Imprópria
56	Praia de Maragogi, em frente à Rua N. S. da Guia - Barra Grande	5 08°59'15,7"	W 035°11'36,1"	Maragogi		Própria	Própria
57	Praia de Burgalhau	5 08°59'51,5"	W 035°12'24,1"	Maragogi		Própria	Própria
58	Praia de Antunes	5 08°58'12,1"	W 035°10'41,0"	Maragogi		Própria	Própria
59	Praia de Ponta de Margue	5 08°57'10,6"	W 035°10'17,8"	Maragogi		Própria	Própria
60	Praia de Maragogi, em frente à foz do Rio Persimunga	5 08°54'48,4"	W 035°09'13,9"	Maragogi		Própria	Própria
Obs	Mudança na numeração dos códigos e nos pontos de coleta.						



RESULTADO DE ENSAIOS ANALÍTICOS/BALNEABILIDADE DAS PRAIAS DE ALAGOAS - REAB								
COD.	PONTO DE COLETA	LAT.	LONG.	MUNICÍPIO	Nº / Anos	12/2013	13/2013	14/2013
					CATEGORIA			
Praias do Litoral					Chuva no litoral nas últimas 24h?	Norte (N) Sul (N) Metropolitano (N)	Norte (N) Sul (N) Metropolitano (N)	Norte (N) Sul (N) Metropolitano (N)
					Data de coleta:	01 e 02/04/13	08 e 09/04/13	15 e 16/04/13
LITORAL SUL								
1	Praia do Pontal do Peba, em frente à rua de acesso principal	S 10°20'40,9"	W 036°18'03,6"	Piaçabuçu	Própria	Própria	Própria	
2	Praia de Feliz Deserto, em frente à rua de acesso principal	S 10°17'57,5"	W 036°17'27,5"	Feliz Deserto	Própria	Própria	Própria	
3	Praia de Mial de Baixo, Rua Manoel da Cruz	S 10°13'13,6"	W 036°12'57,2"	Coruripe	Própria	Própria	Própria	
4	Praia de Mial de Cima, na rua da praia	S 10°12'07,3"	W 036°11'21,1"	Coruripe	Própria	Própria	Própria	
5	Praia do Pontal do Coruripe, em frente ao Farol	S 10°09'40,7"	W 036°08'06,9"	Coruripe	Própria	Própria	Própria	
6	Praia de Lagoa do Pau, em frente à Barraca Carraspena	S 10°07'44,1"	W 036°06'33,9"	Coruripe	Própria	Própria	Própria	
7	Praia de Duas Barras, ± a 200m da foz do Rio Jequiá	S 10°03'04,7"	W 036°01'56,0"	Jequiá da Praia	Própria	Própria	Própria	
8	Praia de Duas Barras, na foz do Rio Jequiá	S 10°02'58,0"	W 036°01'52,3"	Jequiá da Praia	Própria	Própria	Própria	
9	Praia de Lagoa Azeda, no começo da Rua Antenor Nunes	S 09°58'14,8"	W 035°58'46,3"	Jequiá da Praia	Própria	Própria	Própria	
10	Praia do Gunga, em frente ao mar, lado sul - Roteiro	S 09°51'38,0"	W 035°54'16,1"	Roteiro	Própria	Própria	Própria	
11	Praia do Gunga, no braço do mar, lado norte - Roteiro	S 09°51'36,4"	W 035°54'19,1"	Roteiro	Própria	Própria	Própria	
LITORAL METROPOLITANO								
12	Praia de Atalaia, em frente à rua principal	S 09°50'39,9"	W 035°54'22,7"	Barra de São Miguel	Própria	Própria	Própria	
13	Praia da Barra de São Miguel, em frente à Rua Edson Frasinio	S 09°50'20,6"	W 035°53'20,2"	Barra de São Miguel	Própria	Própria	Própria	
14	Praia do Francês/ Av. Verdes Mares, interseção com a Rua Massunim	S 09°46'15,3"	W 035°50'24,8"	Marechal Deodoro	Própria	Própria	Própria	
15	Rio Niquim, Ponte AL	S 09°49'45,4"	W 035°53'37,4"	Barra de São Miguel	Própria	Própria	Própria	
16	Praia do Francês/Av. Verdes Mares, interseção com a Rua Arrecifes	S 09°46'17,7"	W 035°50'30,2"	Marechal Deodoro	Própria	Própria	Própria	
17	Praia do Francês, lado norte, 100m da última barraca	S 09°46'02,1"	W 035°50'14,3"	Marechal Deodoro	Própria	Própria	Própria	
18	Praia do Seco, em frente à rua principal	S 09°44'38,8"	W 035°49'12,9"	Marechal Deodoro	Própria	Própria	Própria	
19	Praia do Pontal da Barra/Av. Assis Chateaubriand, norte do DETRAN	S 09°41'49,9"	W 035°46'37,9"	Maceió	Própria	Própria	Própria	
20	Praia do Pontal da Barra/Av. Assis Chateaubriand, sul do Emissário do BRASKEM	S 09°41'20,9"	W 035°46'04,2"	Maceió	Própria	Própria	Própria	
21	Praia do Pontal da Barra/Av. Assis Chateaubriand, sul do Emissário da CASAL	S 09°40'37,3"	W 035°45'16,3"	Maceió	Própria	Própria	Própria	
22	Praia do Pontal da Barra/Av. Assis Chateaubriand, norte do Emissário da CASAL	S 09°40'24,6"	W 035°44'54,4"	Maceió	Própria	Própria	Própria	
23	Praia da Avenida/Av. Assis Chateaubriand, interseção com a Rua Dias Cabral	S 09°40'13,9"	W 035°44'22,0"	Maceió	Própria	Própria	Própria	
24	Praia da Avenida/Av. Assis Chateaubriand, interseção com a Rua Barão de Anadia	S 09°40'12,9"	W 035°44'08,9"	Maceió	Própria	Imprópria	Imprópria	
25	Praia de Pajuçara/Av. Dr. Antônio Gouveia, interseção com a Rua João Carneiro	S 09°40'23,1"	W 035°42'57,3"	Maceió	Própria	Própria	Própria	
26	Praia de Pajuçara/Av. Dr. Antônio Gouveia, interseção com a Rua Júlio Plech Filho	S 09°36'54,0"	W 035°42'31,4"	Maceió	Própria	Própria	Própria	
27	Praia de Ponta Verde/Av. Silvio Carlos Vieira, interseção com a Rua Prof. Higia Vasconcelos	S 09°39'52,7"	W 035°41'53,6"	Maceió	Própria	Imprópria	Imprópria	
28	Praia de Ponta Verde/Av. Álvaro Otacílio	S 09°39'42,3"	W 035°41'45,7"	Maceió	Própria	Própria	Imprópria	
29	Praia de Jatiúca/Av. Álvaro Otacílio	S 09°38'59,6"	W 035°41'58,5"	Maceió	Imprópria	Imprópria	Imprópria	
30	Praia de Cruz das Almas/ Av. Brigadeiro Eustáquio Gomes, sul do Riacho do Ferro	S 09°38'19,6"	W 035°41'53,0"	Maceió	Própria	Própria	Imprópria	
31	Praia de Cruz das Almas/ Av. Brigadeiro Eustáquio Gomes, norte do Riacho do Ferro	S 09°37'57,9"	W 035°41'47,7"	Maceió	Própria	Própria	Própria	
32	Praia de Cruz das Almas/ Av. Brigadeiro Eustáquio Gomes, extremo norte	S 09°37'36,0"	W 035°41'39,3"	Maceió	Própria	Própria	Própria	
33	Praia de Jacateica, em frente à Rua "A"	S 09°36'26,1"	W 035°41'17,0"	Maceió	Própria	Própria	Própria	
34	Praia de Guaxuma, em frente à entrada principal de acesso	S 09°35'31,8"	W 035°40'04,9"	Maceió	Própria	Própria	Própria	
35	Praia de Garça Torta, rua principal perpendicular à Rua São Pedro	S 09°35'00,2"	W 035°36'35,1"	Maceió	Própria	Própria	Própria	
36	Rio Pratagy, Ponte AL 101 Norte	S 09°34'02,0"	W 035°39'01,8"	Maceió	Própria	Própria	Própria	
37	Praia do Mirante, em frente à rua principal de acesso	S 09°33'55,6"	W 035°38'42,6"	Maceió	Própria	Própria	Própria	
38	Praia de Ipióca - Em frente à rua principal de acesso	S 09°31'52,0"	W 035°36'17,8"	Maceió	Própria	Própria	Própria	
39	Praia de Paripueira, Av. Beira Mar, lado direito, ± 250m da rua principal de acesso	S 09°28'15,5"	W 035°32'56,3"	Paripueira	Própria	Própria	Própria	
40	Praia de Paripueira, Av. Beira Mar, lado esquerdo, ± 900m da rua principal de acesso	S 09°28'07,0"	W 035°32'47,8"	Paripueira	Própria	Própria	Própria	
41	Praia de Sonho Verde, Av. principal	S 09°27'06,5"	W 035°31'46,0"	Paripueira	Própria	Própria	Própria	
42	Praia de Barra de Santo Antônio - Entrada do Loteamento Tabuba	S 09°26'24,8"	W 035°31'06,8"	Barra de Santo Antônio	Própria	Própria	Própria	
43	Praia de Maré Mansa	S 09°25'27,8"	W 035°30'13,6"	Barra de Santo Antônio	Própria	Própria	Própria	
LITORAL NORTE								
44	Praia de Barra de Camaragibe, no começo da Rua Beira Mar	S 09°18'47,7"	W 035°24'56,0"	Passo de Camaragibe	Própria	Própria	Própria	
45	Praia de São Miguel dos Milagres, em frente à rua principal	S 09°16'01,6"	W 035°21'54,8"	São Miguel dos Milagres	Própria	Própria	Própria	
46	Praia de Porto da Rua, em frente à rua principal	S 09°14'38,1"	W 035°20'52,8"	São Miguel dos Milagres	Própria	Própria	Própria	
47	Rio Tatuamunha - Projeto Praia-Boi/Santuário	S 09°13'04,7"	W 035°19'58,7"	Porto de Pedras	Própria	Própria	Própria	
48	Praia de Porto de Pedras, em frente à rua principal	S 09°09'44,6"	W 035°17'43,6"	Porto de Pedras	Própria	Própria	Própria	
49	Praia de Japaratinga, em frente à Av. principal	S 09°05'39,4"	W 035°15'30,5"	Japaratinga	Própria	Própria	Própria	
50	Praia de Japaratinga, em frente à Rua Amaro Calaça Wanderley	S 09°05'19,2"	W 035°15'24,2"	Japaratinga	Própria	Própria	Própria	
51	Praia de Maragogi, em frente à foz do Rio Salgado	S 09°03'54,4"	W 035°14'30,8"	Maragogi	Imprópria	Própria	Própria	
52	Praia de Maragogi, em frente à Escola Manoel M. Costa	S 09°03'09,6"	W 035°14'23,1"	Maragogi	Própria	Própria	Própria	
53	Praia de Maragogi, foz do Rio Maragogi	S 09°01'35,9"	W 035°13'47,2"	Maragogi	Própria	Própria	Própria	
54	Praia de Maragogi, Av. Beira Mar, ± 500m do início da orla	S 09°01'02,4"	W 035°13'23,5"	Maragogi	Própria	Própria	Própria	
55	Praia de Maragogi, em frente à Praça Multieventos	S 09°00'37,3"	W 035°13'07,3"	Maragogi	Imprópria	Imprópria	Imprópria	
56	Praia de Maragogi, em frente à Rua N. S. da Guia - Barra Grande	S 08°59'15,7"	W 035°11'36,1"	Maragogi	Própria	Própria	Própria	
57	Praia de Burgalhau	S 08°59'51,5"	W 035°12'24,1"	Maragogi	Própria	Própria	Própria	
58	Praia de Antunes	S 08°58'12,1"	W 035°10'41,0"	Maragogi	Própria	Própria	Própria	
59	Praia de Ponta de Mangue	S 08°57'10,6"	W 035°10'17,8"	Maragogi	Própria	Própria	Própria	
60	Praia de Maragogi, em frente à foz do Rio Persimunga	S 08°54'48,4"	W 035°09'13,9"	Maragogi	Própria	Própria	Própria	
Obs	Mudança na numeração dos códigos e nos pontos de coleta.							



RESULTADO DE ENSAIOS ANALÍTICOS/BALNEABILIDADE DAS PRAIAS DE ALAGOAS - REAB							
COD.	PONTO DE COLETA	LAT.	LONG.	MUNICÍPIO	Nº / Ano:	15/2013	16/2013
					Chuva no litoral nas últimas 24h?		
					Data da coleta:	22 e 23/04/2013	29 e 30/04/2013
<b>Praias do Litoral</b>							
<b>LITORAL SUL</b>							
1	Praia do Pontal do Peba, em frente à rua de acesso principal	5 10° 20' 40,9"	W 036° 18' 03,6"	Piaçabuçu		Própria	Própria
2	Praia de Feliz Deserto, em frente à rua de acesso principal	5 10° 17' 57,5"	W 036° 17' 27,5"	Feliz Deserto		Própria	Própria
3	Praia de Mal de Boleo, Rua Manoel de Cruz	5 10° 13' 13,0"	W 036° 12' 57,2"	Conuripe		Própria	Própria
4	Praia de Mal de Cima, na rua da praia	5 10° 12' 07,3"	W 036° 11' 21,1"	Conuripe		Própria	Própria
5	Praia do Pontal do Conuripe, em frente ao Farol	5 10° 09' 40,7"	W 036° 08' 06,9"	Conuripe		Própria	Própria
6	Praia de Lagoa do Pau, em frente à Barraca Carraspana	5 10° 07' 44,1"	W 036° 06' 33,9"	Conuripe		Própria	Própria
7	Praia de Duas Barras, ± a 200m do foz do Rio Jequiá	5 10° 03' 04,7"	W 036° 01' 56,0"	Jequiá da Praia		Própria	Própria
8	Praia de Duas Barras, na foz do Rio Jequiá	5 10° 02' 58,0"	W 036° 01' 52,3"	Jequiá da Praia		Própria	Própria
9	Praia de Lagoa Azeda, no começo da Rua Astenor Nunes	5 09° 58' 14,8"	W 035° 58' 46,3"	Jequiá da Praia		Própria	Própria
10	Praia do Gunga, em frente ao mar, lado sul - Roteiro	5 09° 51' 38,0"	W 035° 54' 16,1"	Roteiro		Própria	Própria
11	Praia do Gunga, no braço do mar, lado norte - Roteiro	5 09° 51' 36,4"	W 035° 54' 19,1"	Roteiro		Própria	Imprópria
<b>LITORAL METROPOLITANO</b>							
12	Praia de Atalaia, em frente à rua principal	5 09° 50' 39,9"	W 035° 54' 22,7"	Barra de São Miguel		Própria	Imprópria
13	Praia da Barra de São Miguel, em frente à Rua Edson Frasinio	5 09° 50' 20,6"	W 035° 53' 20,2"	Barra de São Miguel		Própria	Imprópria
14	Praia do Francês/ Av. Verdes Mares, interseção com a Rua Massunim	5 09° 46' 15,3"	W 035° 50' 24,8"	Marechal Deodoro		Própria	Própria
15	Rio Niquim, Ponte AL	5 09° 49' 45,4"	W 035° 53' 37,4"	Barra de São Miguel		Própria	Própria
16	Praia do Francês/Av. Verdes Mares, interseção com a Rua Arrecifes	5 09° 46' 17,7"	W 035° 50' 30,2"	Marechal Deodoro		Própria	Própria
17	Praia do Francês, lado norte, 100m da última barraca	5 09° 46' 02,1"	W 035° 50' 14,3"	Marechal Deodoro		Própria	Própria
18	Praia do Saco, em frente à rua principal	5 09° 44' 38,8"	W 035° 49' 12,9"	Marechal Deodoro		Própria	Própria
19	Praia do Pontal da Barra/Av. Assis Chateaubriand, norte do DETRAN	5 09° 41' 46,9"	W 035° 46' 37,9"	Maceió		Própria	Própria
20	Praia do Pontal da Barra/Av. Assis Chateaubriand, sul do Emissário da BRASLEM	5 09° 41' 20,9"	W 035° 46' 04,2"	Maceió		Própria	Própria
21	Praia do Pontal da Barra/Av. Assis Chateaubriand, sul do Emissário da CASAL	5 09° 40' 37,3"	W 035° 45' 16,3"	Maceió		Própria	Própria
22	Praia do Pontal da Barra/Av. Assis Chateaubriand, norte do Emissário da CASAL	5 09° 40' 24,0"	W 035° 44' 54,4"	Maceió		Própria	Própria
23	Praia da Avenida/Av. Assis Chateaubriand, interseção com a Rua Dias Cabral	5 09° 40' 13,9"	W 035° 44' 22,0"	Maceió		Própria	Própria
24	Praia da Avenida/Av. Assis Chateaubriand, interseção com a Rua Barão de Anadia	5 09° 40' 12,9"	W 035° 44' 08,9"	Maceió		Imprópria	Imprópria
25	Praia de Pajuçara/Av. Dr. Antônio Gouveia, interseção com a Rua João Carneiro	5 09° 40' 23,1"	W 035° 42' 57,3"	Maceió		Imprópria	Imprópria
26	Praia de Pajuçara/Av. Dr. Antônio Gouveia, interseção com a Rua Júlio Plech Filho	5 09° 36' 54,0"	W 035° 42' 31,4"	Maceió		Imprópria	Imprópria
27	Praia de Ponta Verde/Av. Sílvio Carlos Vilana, interseção com a Rua Prof. Hígio Vasconcelos	5 09° 39' 52,7"	W 035° 41' 53,6"	Maceió		Imprópria	Imprópria
28	Praia de Ponta Verde/Av. Álvaro Otacílio	5 09° 39' 42,3"	W 035° 41' 45,7"	Maceió		Imprópria	Imprópria
29	Praia de Jatiúca/Av. Álvaro Otacílio	5 09° 38' 59,6"	W 035° 41' 58,5"	Maceió		Imprópria	Imprópria
30	Praia de Cruz das Almas/ Av. Brigadeiro Eustáquio Gomes, sul do Riacho do Ferro	5 09° 38' 19,6"	W 035° 41' 53,0"	Maceió		Própria	Imprópria
31	Praia de Cruz das Almas/ Av. Brigadeiro Eustáquio Gomes, norte do Riacho do Ferro	5 09° 37' 57,9"	W 035° 41' 47,7"	Maceió		Própria	Própria
32	Praia de Cruz das Almas/ Av. Brigadeiro Eustáquio Gomes, extremo norte	5 09° 37' 36,0"	W 035° 41' 39,3"	Maceió		Própria	Própria
33	Praia de Jacarecica, em frente à Rua "A"	5 09° 36' 26,1"	W 035° 41' 17,0"	Maceió		Própria	Própria
34	Praia de Guaxuma, em frente à entrada principal de acesso	5 09° 35' 31,8"	W 035° 40' 04,9"	Maceió		Própria	Própria
35	Praia de Garça Torta, rua principal perpendicular à Rua São Pedro	5 09° 35' 00,2"	W 035° 36' 35,1"	Maceió		Própria	Própria
36	Rio Pratagy, Ponte AL 101 Norte	5 09° 34' 02,0"	W 035° 39' 01,8"	Maceió		Própria	Própria
37	Praia do Mirante, em frente à rua principal de acesso	5 09° 33' 55,6"	W 035° 38' 42,6"	Maceió		Própria	Própria
38	Praia de Ipióca - Em frente à rua principal de acesso	5 09° 31' 52,0"	W 035° 36' 17,8"	Maceió		Própria	Própria
39	Praia de Paripueira, Av. Beira Mar, lado direito, ± 250m da rua principal de acesso	5 09° 28' 15,5"	W 035° 32' 56,3"	Paripueira		Própria	Própria
40	Praia de Paripueira, Av. Beira Mar, lado esquerdo, ± 900m da rua principal de acesso	5 09° 28' 07,0"	W 035° 32' 47,8"	Paripueira		Própria	Própria
41	Praia de Sonho Verde, Av. principal	5 09° 27' 06,5"	W 035° 31' 46,0"	Paripueira		Própria	Própria
42	Praia de Barra de Santo Antônio - Entrada do Loteamento Tabuba	5 09° 26' 24,8"	W 035° 31' 06,8"	Barra de Santo Antônio		Própria	Própria
43	Praia de Maré Mansa	5 09° 25' 27,8"	W 035° 30' 13,6"	Barra de Santo Antônio		Própria	Própria
<b>LITORAL NORTE</b>							
44	Praia de Barra de Camaragibe, no começo da Rua Beira Mar	5 09° 18' 42,7"	W 035° 24' 56,0"	Povo de Camaragibe		Própria	Própria
45	Praia de São Miguel dos Milagres, em frente à rua principal	5 09° 16' 01,6"	W 035° 21' 54,8"	São Miguel dos Milagres		Própria	Própria
46	Praia de Porto da Rua, em frente à rua principal	5 09° 14' 38,1"	W 035° 20' 52,8"	São Miguel dos Milagres		Própria	Própria
47	Rio Tatuamunha - Projeto Peixe-Bol/Santuário	5 09° 13' 04,7"	W 035° 19' 58,7"	Porto de Pedras		Própria	Imprópria
48	Praia de Porto de Pedras, em frente à rua principal	5 09° 09' 44,6"	W 035° 17' 43,6"	Porto de Pedras		Própria	Própria
49	Praia de Japaratinga, em frente à Av. principal	5 09° 05' 39,4"	W 035° 15' 30,5"	Japaratinga		Própria	Própria
50	Praia de Japaratinga, em frente à Rua Amaro Calaça Wanderley	5 09° 05' 19,2"	W 035° 15' 24,2"	Japaratinga		Própria	Própria
51	Praia de Maragogi, em frente à foz do Rio Salgado	5 09° 03' 54,4"	W 035° 14' 30,8"	Maragogi		Própria	Imprópria
52	Praia de Maragogi, em frente à Escola Manoel M. Costa	5 09° 03' 09,6"	W 035° 14' 23,1"	Maragogi		Própria	Própria
53	Praia de Maragogi, foz do Rio Maragogi	5 09° 01' 35,9"	W 035° 13' 47,2"	Maragogi		Própria	Imprópria
54	Praia de Maragogi, Av. Beira Mar, ± 500m do início da orla	5 09° 01' 02,4"	W 035° 13' 23,5"	Maragogi		Própria	Própria
55	Praia de Maragogi, em frente à Praça Multieventos	5 09° 00' 37,3"	W 035° 13' 07,3"	Maragogi		Imprópria	Imprópria
56	Praia de Maragogi, em frente à Rua N. S. da Guia - Barra Grande	5 08° 59' 15,7"	W 035° 11' 36,1"	Maragogi		Própria	Própria
57	Praia de Burgalhau	5 08° 59' 51,5"	W 035° 12' 24,1"	Maragogi		Própria	Própria
58	Praia de Antunes	5 08° 58' 12,1"	W 035° 10' 41,0"	Maragogi		Própria	Própria
59	Praia de Ponta de Mangue	5 08° 57' 10,6"	W 035° 10' 17,8"	Maragogi		Própria	Própria
60	Praia de Maragogi, em frente à foz do Rio Perimunga	5 08° 54' 48,4"	W 035° 09' 13,9"	Maragogi		Própria	Própria
Obs:	Mudança na numeração dos códigos e nos pontos de coleta.						



RESULTADO DE ENSAIOS ANALÍTICOS/BALNEABILIDADE DAS PRAIAS DE ALAGOAS - REAB										
COD.	PONTO DE COLETA	LAT.	LONG.	MUNICÍPIO	CATEGORIA	Nº / Anx	17/2013	18/2013	19/2013	20/2013
						Chuva no litoral nas últimas 24h?				Norte (S) Sul (N) Metropolitano (S)
						Data de coleta:	06 e 07/05/2013	13 e 14/05/13	20 e 21/05/13	26 e 27/05/13
<b>LITORAL SUL</b>										
1	Praia do Pontal do Peba, em frente à rua de acesso principal	S 10°20'40,9"	W 036°18'08,6"	Piaçabuçu	Própria	Própria	Própria	Própria	Própria	
2	Praia de Feliz Deserto, em frente à rua de acesso principal	S 10°17'57,5"	W 036°17'27,5"	Feliz Deserto	Própria	Própria	Própria	Própria	Própria	
3	Praia de Mãe de Baixo, Rua Manoel da Cruz	S 10°13'13,6"	W 036°12'57,2"	Coruripe	Própria	Própria	Própria	Própria	Própria	
4	Praia de Mãe de Cima, na rua da praia	S 10°12'07,3"	W 036°11'21,1"	Coruripe	Própria	Própria	Própria	Própria	Própria	
5	Praia do Pontal do Coruripe, em frente ao Farol	S 10°09'40,7"	W 036°08'06,9"	Coruripe	Própria	Própria	Própria	Própria	Própria	
6	Praia de Lagoa do Pau, em frente à Barraca Carnasiana	S 10°07'44,1"	W 036°06'33,9"	Coruripe	Própria	Própria	Própria	Própria	Própria	
7	Praia de Duas Barras, ± a 200m da foz do Rio Jequiá	S 10°03'04,7"	W 036°01'56,0"	Jequiá da Praia	Própria	Própria	Própria	Própria	Própria	
8	Praia de Duas Barras, na foz do Rio Jequiá	S 10°02'58,0"	W 036°01'52,3"	Jequiá da Praia	Própria	Própria	Própria	Própria	Imprópria	
9	Praia de Lagoa Azeda, no começo da Rua Antenor Nunes	S 09°58'14,8"	W 035°58'46,3"	Jequiá da Praia	Própria	Própria	Própria	Própria	Própria	
10	Praia do Gunga, em frente ao mar, lado sul - Rotelro	S 09°51'38,0"	W 035°54'16,1"	Rotelro	Própria	Própria	Própria	Própria	Própria	
11	Praia do Gunga, no braço do mar, lado norte - Rotelro	S 09°51'36,4"	W 035°54'19,1"	Rotelro	Própria	Própria	Própria	Própria	Própria	
<b>LITORAL METROPOLITANO</b>										
12	Praia de Atalala, em frente à rua principal	S 09°50'39,9"	W 035°54'22,7"	Barra de São Miguel	Própria	Imprópria	Imprópria	Imprópria	Imprópria	
13	Praia de Barra de São Miguel, em frente à Rua Edison Frasin	S 09°50'20,6"	W 035°53'20,2"	Barra de São Miguel	Própria	Própria	Própria	Própria	Própria	
14	Praia do Francês/ Av. Verdes Mares, interseção com a Rua Massunim	S 09°46'15,3"	W 035°50'24,8"	Marechal Deodoro	Própria	Própria	Própria	Própria	Própria	
15	Rio Niquim, Ponte Al.	S 09°49'45,4"	W 035°53'37,4"	Barra de São Miguel	Própria	Própria	Própria	Própria	Própria	
16	Praia do Francês/Av. Verdes Mares, interseção com a Rua Arrecifes	S 09°46'17,7"	W 035°50'30,2"	Marechal Deodoro	Própria	Própria	Própria	Própria	Própria	
17	Praia do Francês, lado norte, 100m da última barraca	S 09°46'02,1"	W 035°50'34,3"	Marechal Deodoro	Própria	Própria	Própria	Própria	Própria	
18	Praia do Saco, em frente à rua principal	S 09°44'38,8"	W 035°49'12,9"	Marechal Deodoro	Própria	Própria	Própria	Própria	Própria	
19	Praia do Pontal da Barra/Av. Assis Chateaubriand, norte do DETRAN	S 09°41'49,9"	W 035°46'37,9"	Maceió	Própria	Própria	Própria	Própria	Própria	
20	Praia do Pontal da Barra/Av. Assis Chateaubriand, sul do Emissário da BRASKEM	S 09°41'20,9"	W 035°46'04,2"	Maceió	Própria	Própria	Própria	Própria	Própria	
21	Praia do Pontal da Barra/Av. Assis Chateaubriand, sul do Emissário da CASAL	S 09°40'37,3"	W 035°45'16,3"	Maceió	Própria	Própria	Própria	Própria	Própria	
22	Praia do Pontal da Barra/Av. Assis Chateaubriand, norte do Emissário da CASAL	S 09°40'24,6"	W 035°44'54,4"	Maceió	Própria	Própria	Própria	Própria	Imprópria	
23	Praia da Avenida/Av. Assis Chateaubriand, interseção com a Rua Oás Góral	S 09°40'13,9"	W 035°44'22,0"	Maceió	Imprópria	Imprópria	Imprópria	Imprópria	Imprópria	
24	Praia da Avenida/Av. Assis Chateaubriand, interseção com a Rua Banho de Algodão	S 09°40'12,9"	W 035°44'08,9"	Maceió	Imprópria	Imprópria	Imprópria	Imprópria	Imprópria	
25	Praia de Pajupara/Av. Dr. Antônio Gouveia, interseção com a Rua João Carneiro	S 09°40'23,1"	W 035°42'57,3"	Maceió	Imprópria	Própria	Própria	Própria	Própria	
26	Praia de Pajupara/Av. Dr. Antônio Gouveia, interseção com a Rua João Pech Filho	S 09°36'54,0"	W 035°42'31,4"	Maceió	Imprópria	Própria	Própria	Própria	Própria	
27	Praia de Ponta Verde/Av. Silvio Carlos Viana, interseção com a Rua Prof. Higia Vasconcelos	S 09°39'52,7"	W 035°41'58,6"	Maceió	Imprópria	Imprópria	Imprópria	Imprópria	Imprópria	
28	Praia de Ponta Verde/Av. Álvaro Otacílio	S 09°39'42,3"	W 035°41'45,7"	Maceió	Imprópria	Imprópria	Imprópria	Imprópria	Imprópria	
29	Praia de Jatiúca/Av. Álvaro Otacílio	S 09°38'59,6"	W 035°41'58,5"	Maceió	Imprópria	Imprópria	Imprópria	Imprópria	Imprópria	
30	Praia de Cruz das Almas/ Av. Brigadeiro Eustáquio Gomes, sul do Riacho do Ferro	S 09°38'19,6"	W 035°41'53,0"	Maceió	Imprópria	Imprópria	Imprópria	Imprópria	Imprópria	
31	Praia de Cruz das Almas/ Av. Brigadeiro Eustáquio Gomes, norte do Riacho do Ferro	S 09°37'57,9"	W 035°41'47,7"	Maceió	Própria	Própria	Própria	Própria	Imprópria	
32	Praia de Cruz das Almas/ Av. Brigadeiro Eustáquio Gomes, extremo norte	S 09°37'36,0"	W 035°41'39,3"	Maceió	Própria	Própria	Própria	Própria	Imprópria	
33	Praia de Jacarecica, em frente à Rua "A"	S 09°36'26,1"	W 035°41'17,0"	Maceió	Própria	Própria	Própria	Própria	Imprópria	
34	Praia de Guaxuma, em frente à entrada principal de acesso	S 09°35'31,8"	W 035°40'04,9"	Maceió	Própria	Própria	Própria	Própria	Própria	
35	Praia de Garça Torta, rua principal perpendicular à Rua São Pedro	S 09°35'00,2"	W 035°36'35,1"	Maceió	Própria	Própria	Própria	Própria	Própria	
36	Rio Pratagy, Ponte Al. 101 Norte	S 09°34'02,0"	W 035°39'01,8"	Maceió	Imprópria	Própria	Própria	Própria	Própria	
37	Praia do Mirante, em frente à rua principal de acesso	S 09°33'55,6"	W 035°38'42,6"	Maceió	Própria	Própria	Própria	Própria	Própria	
38	Praia de Iplóca - Em frente à rua principal de acesso	S 09°31'52,0"	W 035°36'37,8"	Maceió	Própria	Própria	Própria	Própria	Própria	
39	Praia de Paripueira, Av. Beira Mar, lado direito, ± 250m da rua principal de acesso	S 09°28'15,5"	W 035°32'56,3"	Paripueira	Própria	Própria	Própria	Própria	Própria	
40	Praia de Paripueira, Av. Beira Mar, lado esquerdo, ± 800m da rua principal de acesso	S 09°28'07,0"	W 035°32'47,8"	Paripueira	Própria	Própria	Própria	Própria	Própria	
41	Praia de Sonho Verde, Av. principal	S 09°27'06,5"	W 035°31'46,0"	Paripueira	Própria	Própria	Própria	Própria	Própria	
42	Praia de Barra de Santo Antônio - Entrada do Loteamento Tabuba	S 09°26'24,8"	W 035°31'06,8"	Barra de Santo Antônio	Própria	Própria	Própria	Própria	Própria	
43	Praia de Maré Mansa	S 09°25'27,8"	W 035°30'13,6"	Barra de Santo Antônio	Própria	Própria	Própria	Própria	Própria	
<b>LITORAL NORTE</b>										
44	Praia de Barra de Camaragibe, no começo da Rua Beira Mar	S 09°18'47,7"	W 035°24'56,0"	Povo de Camaragibe	Própria	Própria	Própria	Própria	Própria	
45	Praia de São Miguel dos Milagres, em frente à rua principal	S 09°16'01,6"	W 035°21'54,8"	São Miguel dos Milagres	Própria	Própria	Própria	Própria	Própria	
46	Praia de Porto da Rua, em frente à rua principal	S 09°14'38,1"	W 035°20'52,8"	São Miguel dos Milagres	Própria	Própria	Própria	Própria	Própria	
47	Rio Tutuamunha - Projeto Peixe-Bol/Santuário	S 09°13'04,7"	W 035°19'58,7"	Porto de Pedras	Imprópria	Imprópria	Imprópria	Imprópria	Imprópria	
48	Praia de Porto de Pedras, em frente à rua principal	S 09°09'44,6"	W 035°17'43,6"	Porto de Pedras	Própria	Própria	Própria	Própria	Própria	
49	Praia de Japaratinga, em frente à Av. principal	S 09°05'39,4"	W 035°15'30,5"	Japaratinga	Própria	Própria	Própria	Própria	Própria	
50	Praia de Japaratinga, em frente à Rua Amaro Calaça Wanderley	S 09°05'19,2"	W 035°15'24,2"	Japaratinga	Própria	Própria	Própria	Própria	Própria	
51	Praia de Maragogi, em frente à foz do Rio Salgado	S 09°03'54,4"	W 035°14'30,8"	Maragogi	Própria	Própria	Própria	Própria	Imprópria	
52	Praia de Maragogi, em frente à Escola Manoel M. Costa	S 09°03'09,6"	W 035°14'23,1"	Maragogi	Própria	Própria	Própria	Própria	Própria	
53	Praia de Maragogi, foz do Rio Maragogi	S 09°01'35,9"	W 035°13'47,2"	Maragogi	Própria	Imprópria	Imprópria	Imprópria	Imprópria	
54	Praia de Maragogi, Av. Beira Mar, ± 500m do início da orla	S 09°01'02,4"	W 035°13'23,5"	Maragogi	Própria	Própria	Própria	Própria	Própria	
55	Praia de Maragogi, em frente à Praça Multieventos	S 09°00'37,3"	W 035°13'07,3"	Maragogi	Imprópria	Imprópria	Própria	Própria	Própria	
56	Praia de Maragogi, em frente à Rua N. S. da Guia - Barra Grande	S 08°59'15,7"	W 035°11'36,1"	Maragogi	Própria	Própria	Imprópria	Própria	Própria	
57	Praia de Burgalbau	S 08°59'51,5"	W 035°12'24,1"	Maragogi	Própria	Própria	Imprópria	Própria	Própria	
58	Praia de Antunes	S 08°58'12,1"	W 035°10'41,0"	Maragogi	Própria	Própria	Própria	Própria	Própria	
59	Praia de Ponta de Mangue	S 08°57'10,6"	W 035°10'17,8"	Maragogi	Própria	Própria	Própria	Própria	Própria	
60	Praia de Maragogi, em frente à foz do Rio Persimunga	S 08°54'48,4"	W 035°09'13,9"	Maragogi	Própria	Imprópria	Imprópria	Imprópria	Imprópria	
Obs	Mudança na numeração dos códigos e nos pontos de coleta.									



RESULTADO DE ENSAIOS ANALÍTICOS/BALNEABILIDADE DAS PRAIAS DE ALAGOAS - REAB											
COD.	PONTO DE COLETA	LAT.	LONG.	MUNICÍPIO	CATEGORIA	NP / Ano:					
						21/2013	22/2013	23/2013	24/2013		
Praias do Litoral						Chuva no litoral nas últimas 24h?					
						Data da coleta:					
						Norte (N) Sul (S) Metropolitano (S)		Norte (N) Sul (S) Metropolitano (S)		Norte (N) Sul (S) Metropolitano (S)	
						03 e 04/06/13		10 e 11/06/13		17 e 18/06/13	
						25 e 26/06/13					
LITORAL SUL											
1	Praia do Pontal do Pebo, em frente à rua de acesso principal	5 30°20'40,9"	W 036°18'03,6"	Piaçabuçu	Própria	Própria	Própria	Própria	Própria	Própria	
2	Praia de Feliz Deserto, em frente à rua de acesso principal	5 30°17'57,5"	W 036°17'27,5"	Feliz Deserto	Própria	Própria	Própria	Própria	Própria	Própria	
3	Praia de Mui de Baixo, Rua Manoel de Cruz	5 30°13'13,6"	W 036°12'57,2"	Coruripe	Própria	Própria	Própria	Própria	Própria	Própria	
4	Praia de Mui de Cima, na rua da praia	5 30°12'07,3"	W 036°11'23,1"	Coruripe	Própria	Própria	Própria	Própria	Própria	Própria	
5	Praia do Pontal do Coruripe, em frente ao Farol	5 30°09'40,7"	W 036°08'06,9"	Coruripe	Própria	Própria	Própria	Própria	Própria	Própria	
6	Praia de Lagoa do Pau, em frente à Barraca Carraspana	5 30°07'44,1"	W 036°06'33,9"	Coruripe	Própria	Própria	Própria	Própria	Própria	Própria	
7	Praia de Duas Barras, ± a 200m da foz do Rio Jequiá	5 30°03'04,7"	W 036°01'56,0"	Jequiá da Praia	Própria	Própria	Própria	Própria	Própria	Própria	
8	Praia de Duas Barras, na foz do Rio Jequiá	5 30°02'58,0"	W 036°01'52,3"	Jequiá da Praia	Própria	Própria	Própria	Própria	Própria	Imprópria	
9	Praia de Lagoa Azeda, no começo da Rua Antenor Nunes	5 09°58'14,8"	W 035°58'46,3"	Jequiá da Praia	Própria	Própria	Própria	Própria	Própria	Própria	
10	Praia do Gunga, em frente ao mar, lado sul - Roteiro	5 09°51'38,0"	W 035°54'16,1"	Roteiro	Própria	Própria	Própria	Própria	Própria	Própria	
11	Praia do Gunga, no braço do mar, lado norte - Roteiro	5 09°51'36,4"	W 035°54'19,1"	Roteiro	Própria	Própria	Própria	Própria	Própria	Própria	
LITORAL METROPOLITANO											
12	Praia de Atalaia, em frente à rua principal	5 09°50'39,9"	W 035°54'22,7"	Barra de São Miguel	Própria	Própria	Própria	Própria	Própria	Própria	
13	Praia da Barra de São Miguel, em frente à Rua Edson Frasinó	5 09°50'20,6"	W 035°53'20,2"	Barra de São Miguel	Própria	Própria	Própria	Própria	Própria	Própria	
14	Praia do Francês/ Av. Verdes Mares, interseção com a Rua Massunim	5 09°46'15,3"	W 035°50'24,8"	Marechal Deodoro	Própria	Própria	Imprópria	Própria	Própria	Própria	
15	Rio Niquim, Ponte AL	5 09°49'45,4"	W 035°53'37,4"	Barra de São Miguel	Própria	Própria	Própria	Própria	Própria	Própria	
16	Praia do Francês/Av. Verdes Mares, interseção com a Rua Arrecifes	5 09°46'17,7"	W 035°50'30,2"	Marechal Deodoro	Própria	Própria	Própria	Própria	Própria	Própria	
17	Praia do Francês, lado norte, 100m da última barraca	5 09°46'02,1"	W 035°50'14,3"	Marechal Deodoro	Própria	Própria	Própria	Própria	Própria	Própria	
18	Praia do Saco, em frente à rua principal	5 09°44'38,8"	W 035°49'12,9"	Marechal Deodoro	Própria	Própria	Própria	Própria	Própria	Própria	
19	Praia do Pontal da Barra/Av. Assis Chateaubriand, norte do DETRAN	5 09°41'49,9"	W 035°46'37,9"	Maceió	Própria	Própria	Própria	Própria	Própria	Própria	
20	Praia do Pontal da Barra/Av. Assis Chateaubriand, sul do Emissário da BRASKEM	5 09°41'20,9"	W 035°46'04,2"	Maceió	Própria	Própria	Própria	Própria	Própria	Própria	
21	Praia do Pontal da Barra/Av. Assis Chateaubriand, sul do Emissário da CASAL	5 09°40'37,3"	W 035°45'16,3"	Maceió	Própria	Própria	Imprópria	Imprópria	Imprópria	Imprópria	
22	Praia do Pontal da Barra/Av. Assis Chateaubriand, norte do Emissário da CASAL	5 09°40'24,6"	W 035°44'54,4"	Maceió	Própria	Imprópria	Imprópria	Imprópria	Imprópria	Imprópria	
23	Praia da Avenida/Av. Assis Chateaubriand, interseção com a Rua Dias Cabral	5 09°40'13,9"	W 035°44'22,0"	Maceió	Imprópria	Imprópria	Imprópria	Imprópria	Imprópria	Imprópria	
24	Praia da Avenida/Av. Assis Chateaubriand, interseção com a Rua Barão de Anadia	5 09°40'12,9"	W 035°44'08,9"	Maceió	Imprópria	Imprópria	Imprópria	Imprópria	Imprópria	Imprópria	
25	Praia de Pajapara/Av. Dr. Antônio Gouveia, interseção com a Rua João Carneiro	5 09°40'23,1"	W 035°42'57,3"	Maceió	Própria	Imprópria	Imprópria	Imprópria	Imprópria	Imprópria	
26	Praia de Pajapara/Av. Dr. Antônio Gouveia, interseção com a Rua João Pech Filho	5 09°36'54,0"	W 035°42'33,4"	Maceió	Própria	Própria	Própria	Própria	Imprópria	Imprópria	
27	Praia de Ponta Verde/Av. Silvio Carlos Viana, interseção com a Rua Profª. Hilda Vasconcelos	5 09°39'52,7"	W 035°41'53,6"	Maceió	Imprópria	Imprópria	Imprópria	Imprópria	Imprópria	Imprópria	
28	Praia de Ponta Verde/Av. Álvaro Otacílio	5 09°39'42,3"	W 035°41'45,7"	Maceió	Imprópria	Imprópria	Imprópria	Imprópria	Imprópria	Imprópria	
29	Praia de Tabuba/Av. Álvaro Otacílio	5 09°38'58,6"	W 035°41'58,5"	Maceió	Imprópria	Imprópria	Imprópria	Imprópria	Imprópria	Imprópria	
30	Praia de Cruz das Almas/ Av. Brigadeiro Eustáquio Gomes, sul do Riacho do Ferro	5 09°38'19,6"	W 035°41'53,0"	Maceió	Imprópria	Imprópria	Imprópria	Imprópria	Imprópria	Imprópria	
31	Praia de Cruz das Almas/ Av. Brigadeiro Eustáquio Gomes, norte do Riacho do Ferro	5 09°37'57,9"	W 035°41'47,7"	Maceió	Própria	Imprópria	Imprópria	Imprópria	Imprópria	Imprópria	
32	Praia de Cruz das Almas/ Av. Brigadeiro Eustáquio Gomes, extremo norte	5 09°37'36,0"	W 035°41'39,3"	Maceió	Própria	Imprópria	Imprópria	Imprópria	Imprópria	Imprópria	
33	Praia de Jacarecica, em frente à Rua "A"	5 09°36'26,1"	W 035°41'17,0"	Maceió	Própria	Imprópria	Imprópria	Imprópria	Imprópria	Imprópria	
34	Praia de Guaxuma, em frente à entrada principal de acesso	5 09°35'31,8"	W 035°40'04,9"	Maceió	Própria	Própria	Própria	Própria	Própria	Própria	
35	Praia de Garça Torta, rua principal perpendicular à Rua São Pedro	5 09°35'00,2"	W 035°36'35,1"	Maceió	Própria	Própria	Própria	Própria	Própria	Própria	
36	Rio Pratagy, Ponte AL 101 Norte	5 09°34'02,0"	W 035°39'01,8"	Maceió	Própria	Própria	Própria	Própria	Própria	Própria	
37	Praia do Mirante, em frente à rua principal de acesso	5 09°33'55,6"	W 035°38'42,6"	Maceió	Própria	Própria	Própria	Própria	Própria	Própria	
38	Praia de Iplôca - Em frente à rua principal de acesso	5 09°31'52,0"	W 035°36'17,8"	Maceió	Própria	Própria	Própria	Própria	Própria	Própria	
39	Praia de Paripueira, Av. Beira Mar, lado direito, ± 200m da rua principal de acesso	5 09°28'15,5"	W 035°32'56,3"	Paripueira	Própria	Própria	Própria	Própria	Imprópria	Imprópria	
40	Praia de Paripueira, Av. Beira Mar, lado esquerdo, ± 300m da rua principal de acesso	5 09°28'07,0"	W 035°32'47,8"	Paripueira	Própria	Própria	Própria	Própria	Imprópria	Imprópria	
41	Praia de Sonho Verde, Av. principal	5 09°27'06,5"	W 035°31'46,0"	Paripueira	Própria	Própria	Própria	Própria	Própria	Própria	
42	Praia de Barra de Santo Antônio - Entrada do Loteamento Tabuba	5 09°26'24,8"	W 035°31'06,8"	Barra de Santo Antônio	Própria	Própria	Própria	Própria	Própria	Própria	
43	Praia de Maré Massa	5 09°25'27,8"	W 035°30'13,6"	Barra de Santo Antônio	Própria	Própria	Própria	Própria	Própria	Própria	
LITORAL NORTE											
44	Praia de Barra de Camaragibe, no começo da Rua Beira Mar	5 09°18'47,7"	W 035°24'56,0"	Passo de Camaragibe	Própria	Própria	Própria	Própria	Própria	Própria	
45	Praia de São Miguel dos Milagres, em frente à rua principal	5 09°16'01,6"	W 035°21'54,8"	São Miguel dos Milagres	Própria	Própria	Imprópria	Própria	Própria	Própria	
46	Praia de Porto da Rua, em frente à rua principal	5 09°14'38,1"	W 035°20'52,8"	São Miguel dos Milagres	Própria	Própria	Própria	Própria	Própria	Própria	
47	Rio Tatuamunha - Projeto Pelae-Bol/Santuarío	5 09°13'04,7"	W 035°19'58,7"	Porto de Pedras	Imprópria	Própria	Própria	Própria	Própria	Própria	
48	Praia de Porto de Pedras, em frente à rua principal	5 09°09'44,6"	W 035°17'43,6"	Porto de Pedras	Própria	Própria	Própria	Própria	Própria	Própria	
49	Praia de Japaratinga, em frente à Av. principal	5 09°05'39,4"	W 035°15'30,5"	Japaratinga	Própria	Própria	Própria	Própria	Própria	Própria	
50	Praia de Japaratinga, em frente à Rua Amaro Colaça Wanderley	5 09°05'19,2"	W 035°15'24,2"	Japaratinga	Própria	Própria	Própria	Própria	Própria	Própria	
51	Praia de Maragogi, em frente à foz do Rio Salgado	5 09°03'54,4"	W 035°14'30,8"	Maragogi	Própria	Própria	Imprópria	Imprópria	Imprópria	Imprópria	
52	Praia de Maragogi, em frente à Escola Manoel M. Costa	5 09°03'09,6"	W 035°14'23,1"	Maragogi	Própria	Própria	Própria	Própria	Própria	Própria	
53	Praia de Maragogi, foz do Rio Maragogi	5 09°01'35,9"	W 035°13'47,2"	Maragogi	Imprópria	Imprópria	Imprópria	Imprópria	Imprópria	Imprópria	
54	Praia de Maragogi, Av. Beira Mar, ± 500m do início da orla	5 09°01'02,4"	W 035°13'23,5"	Maragogi	Própria	Própria	Própria	Própria	Própria	Própria	
55	Praia de Maragogi, em frente à Praça Multieventos	5 09°00'37,3"	W 035°13'07,3"	Maragogi	Própria	Própria	Própria	Própria	Própria	Própria	
56	Praia de Maragogi, em frente à Rua N. S. da Guia - Barra Grande	5 08°59'15,7"	W 035°11'36,1"	Maragogi	Própria	Própria	Própria	Própria	Própria	Própria	
57	Praia de Burgalhau	5 08°59'15,5"	W 035°11'24,1"	Maragogi	Própria	Própria	Própria	Própria	Própria	Própria	
58	Praia de Antunes	5 08°58'12,1"	W 035°10'41,0"	Maragogi	Própria	Própria	Própria	Própria	Própria	Própria	
59	Praia de Ponta de Mangue	5 08°57'10,6"	W 035°10'17,8"	Maragogi	Própria	Própria	Própria	Própria	Própria	Própria	
60	Praia de Maragogi, em frente à foz do Rio Perslunga	5 08°54'48,4"	W 035°09'13,9"	Maragogi	Imprópria	Imprópria	Imprópria	Imprópria	Imprópria	Imprópria	
Obs:	Mudança na numeração dos códigos e nos pontos de coleta.										



RESULTADO DE ENSAIOS ANALÍTICOS/BALNEABILIDADE DAS PRAIAS DE ALAGOAS - REAB								
COD.	PONTO DE COLETA	LAT.	LONG.	MUNICÍPIO	NP / Ano:	25/2013	26/2013	27/2013
					CATEGORIA			
Praias do Litoral								
Chuva no litoral nas últimas 24h?					None (S) Sul (S) - Metropolitano (S)	None (S) Sul (S) - Metropolitano (S)	None (S) Sul (S) - Metropolitano (S)	None (S) Sul (S) - Metropolitano (S)
Data da coleta:					01 e 02/07/2013	05 e 09/07/2013	15 e 16/07/2013	
LITORAL SUL								
1	Praia do Pontal do Peba, em frente à rua de acesso principal	5 10°20'40,9"	W 036°18'03,6"	Piaçabuçu	Própria	Própria	Própria	Própria
2	Praia de Feliz Deserto, em frente à rua de acesso principal	5 10°17'57,5"	W 036°17'27,5"	Feliz Deserto	Própria	Própria	Própria	Própria
3	Praia de Mãi de Boixo, Rua Manoel da Cruz	5 10°13'13,6"	W 036°12'57,2"	Coruripe	Própria	Própria	Própria	Própria
4	Praia de Mãi de Cima, na rua de praia	5 10°12'07,3"	W 036°11'21,1"	Coruripe	Própria	Própria	Própria	Própria
5	Praia do Pontal do Coruripe, em frente ao Farol	5 10°09'40,7"	W 036°08'06,9"	Coruripe	Própria	Própria	Própria	Própria
6	Praia de Lagos do Pau, em frente à Barraca Carrapana	5 10°07'44,1"	W 036°06'33,9"	Coruripe	Própria	Própria	Própria	Própria
7	Praia de Duas Barras, ± a 200m de for do Rio Jequiá	5 10°03'04,7"	W 036°01'56,0"	Jequiá da Praia	Própria	Própria	Própria	Própria
8	Praia de Duas Barras, na foz do Rio Jequiá	5 10°02'58,0"	W 036°01'52,3"	Jequiá da Praia	Própria	Própria	Própria	Imprópria
9	Praia de Lagos Azeita, no começo da Rua Antenor Nunes	5 09°58'14,8"	W 035°58'46,3"	Jequiá da Praia	Própria	Própria	Própria	Própria
10	Praia do Gunga, em frente ao mar, lado sul - Roteiro	5 09°51'38,0"	W 035°54'16,1"	Roteiro	Própria	Própria	Própria	Própria
11	Praia do Gunga, no braço do mar, lado norte - Roteiro	5 09°51'36,4"	W 035°54'19,1"	Roteiro	Própria	Própria	Própria	Própria
LITORAL METROPOLITANO								
12	Praia de Atalaia, em frente à rua principal	5 09°50'39,9"	W 035°54'22,7"	Barra de São Miguel	Própria	Própria	Própria	Própria
13	Praia da Barra de São Miguel, em frente à Rua Edson Frasião	5 09°50'20,6"	W 035°53'20,2"	Barra de São Miguel	Própria	Própria	Própria	Própria
14	Praia do Francês/ Av. Verdes Mares, interseção com a Rua Massunim	5 09°46'15,3"	W 035°50'24,8"	Marechal Deodoro	Própria	Própria	Própria	Própria
15	Rio Niquim, Ponte AL	5 09°49'45,4"	W 035°53'37,4"	Barra de São Miguel	Própria	Própria	Própria	Própria
16	Praia do Francês/Av. Verdes Mares, interseção com a Rua Arrecifes	5 09°46'17,7"	W 035°50'30,2"	Marechal Deodoro	Própria	Própria	Própria	Própria
17	Praia do Francês, lado norte, 300m da última barraca	5 09°46'02,1"	W 035°50'14,3"	Marechal Deodoro	Própria	Própria	Própria	Própria
18	Praia do Saco, em frente à rua principal	5 09°44'38,8"	W 035°49'12,9"	Marechal Deodoro	Própria	Própria	Própria	Própria
19	Praia do Pontal da Barra/Av. Assis Chateaubriand, norte do DETRAN	5 09°41'48,9"	W 035°46'37,9"	Maceió	Própria	Própria	Própria	Própria
20	Praia do Pontal da Barra/Av. Assis Chateaubriand, sul do Emissário de BRASKEM	5 09°41'20,9"	W 035°46'04,2"	Maceió	Própria	Própria	Própria	Própria
21	Praia do Pontal da Barra/Av. Assis Chateaubriand, sul do Emissário da CASAL	5 09°40'37,3"	W 035°45'16,5"	Maceió	Imprópria	Imprópria	Imprópria	Própria
22	Praia do Pontal da Barra/Av. Assis Chateaubriand, norte do Emissário da CASAL	5 09°40'24,6"	W 035°44'54,4"	Maceió	Imprópria	Imprópria	Imprópria	Imprópria
23	Praia da Avenida/Av. Assis Chateaubriand, interseção com a Rua Dias Cabral	5 09°40'13,9"	W 035°44'22,0"	Maceió	Imprópria	Imprópria	Imprópria	Imprópria
24	Praia da Avenida/Av. Assis Chateaubriand, interseção com a Rua Barão de Anadia	5 09°40'12,9"	W 035°44'08,9"	Maceió	Imprópria	Imprópria	Imprópria	Imprópria
25	Praia de Pajuçara/Av. Dr. Antônio Gouveia, interseção com a Rua João Carneiro	5 09°40'23,1"	W 035°42'57,3"	Maceió	Imprópria	Imprópria	Imprópria	Imprópria
26	Praia de Pajuçara/Av. Dr. Antônio Gouveia, interseção com a Rua Jilão Plich Filho	5 09°36'54,0"	W 035°42'31,4"	Maceió	Imprópria	Imprópria	Imprópria	Imprópria
27	Praia de Ponta Verde/Av. Silvio Carlos Viana, interseção com a Rua Prof. Higia Vasconcelos	5 09°39'52,7"	W 035°41'53,6"	Maceió	Imprópria	Imprópria	Imprópria	Imprópria
28	Praia de Ponta Verde/Av. Álvaro Otacílio	5 09°39'42,3"	W 035°41'45,7"	Maceió	Imprópria	Imprópria	Imprópria	Imprópria
29	Praia de Jaticá/Av. Álvaro Otacílio	5 09°38'59,6"	W 035°41'58,5"	Maceió	Imprópria	Imprópria	Imprópria	Imprópria
30	Praia de Cruz das Almas/ Av. Brigadeiro Eustáquio Gomes, sul do Riacho do Ferro	5 09°38'19,6"	W 035°41'53,0"	Maceió	Imprópria	Imprópria	Imprópria	Imprópria
31	Praia de Cruz das Almas/ Av. Brigadeiro Eustáquio Gomes, norte do Riacho do Ferro	5 09°37'57,9"	W 035°41'47,7"	Maceió	Imprópria	Imprópria	Imprópria	Imprópria
32	Praia de Cruz das Almas/ Av. Brigadeiro Eustáquio Gomes, extremo norte	5 09°37'36,0"	W 035°41'39,3"	Maceió	Própria	Imprópria	Imprópria	Própria
33	Praia de Jacareica, em frente à Rua "A"	5 09°36'26,1"	W 035°41'17,0"	Maceió	Própria	Própria	Própria	Própria
34	Praia de Guaxuma, em frente à entrada principal de acesso	5 09°35'31,8"	W 035°40'04,9"	Maceió	Própria	Própria	Própria	Própria
35	Praia de Garça Torta, rua principal perpendicular à Rua São Pedro	5 09°35'00,2"	W 035°36'35,1"	Maceió	Própria	Própria	Própria	Própria
36	Rio Pratagy, Ponte AL 101 Norte	5 09°34'02,0"	W 035°39'01,8"	Maceió	Imprópria	Própria	Própria	Própria
37	Praia do Mirante, em frente à rua principal de acesso	5 09°33'55,6"	W 035°38'42,6"	Maceió	Própria	Própria	Própria	Própria
38	Praia de Ipióca - Em frente à rua principal de acesso	5 09°31'52,0"	W 035°36'17,8"	Maceió	Própria	Própria	Própria	Própria
39	Praia de Paripueira, Av. Beira Mar, lado direito, ± 250m da rua principal de acesso	5 09°28'15,5"	W 035°32'56,3"	Paripueira	Própria	Própria	Própria	Própria
40	Praia de Paripueira, Av. Beira Mar, lado esquerdo, ± 900m da rua principal de acesso	5 09°28'07,0"	W 035°32'47,8"	Paripueira	Própria	Própria	Própria	Própria
41	Praia de Sonho Verde, Av. principal	5 09°27'06,5"	W 035°31'46,0"	Paripueira	Própria	Própria	Própria	Própria
42	Praia de Barra de Santo Antônio - Entrada do Loteamento Tabuba	5 09°26'24,8"	W 035°31'06,8"	Barra de Santo Antônio	Própria	Própria	Própria	Própria
43	Praia de Mari Mansa	5 09°25'27,8"	W 035°30'13,6"	Barra de Santo Antônio	Própria	Própria	Própria	Própria
LITORAL NORTE								
44	Praia de Barra de Camaragibe, no começo da Rua Beira Mar	5 09°18'47,7"	W 035°24'56,0"	Foz de Camaragibe	Própria	Própria	Própria	Própria
45	Praia de São Miguel dos Milagres, em frente à rua principal	5 09°16'01,6"	W 035°21'54,8"	São Miguel dos Milagres	Própria	Própria	Própria	Própria
46	Praia de Porto da Rua, em frente à rua principal	5 09°14'38,1"	W 035°20'52,8"	São Miguel dos Milagres	Própria	Própria	Própria	Própria
47	Rio Tatuamunha - Projeto Peixe-Bot/Sentário	5 09°13'04,7"	W 035°19'58,7"	Porto de Pedras	Própria	Própria	Própria	Própria
48	Praia de Porto de Pedras, em frente à rua principal	5 09°09'44,6"	W 035°17'43,6"	Porto de Pedras	Própria	Própria	Própria	Imprópria
49	Praia de Iaparatinga, em frente à Av. principal	5 09°05'39,4"	W 035°15'30,5"	Iaparatinga	Própria	Própria	Própria	Própria
50	Praia de Iaparatinga, em frente à Rua Amaro Calaça Wanderley	5 09°05'19,2"	W 035°15'24,2"	Iaparatinga	Própria	Própria	Própria	Imprópria
51	Praia de Maragogi, em frente à foz do Rio Salgado	5 09°03'54,4"	W 035°14'30,8"	Maragogi	Imprópria	Imprópria	Imprópria	Imprópria
52	Praia de Maragogi, em frente à Escola Manoel M. Costa	5 09°03'09,6"	W 035°14'23,1"	Maragogi	Própria	Própria	Própria	Própria
53	Praia de Maragogi, foz do Rio Maragogi	5 09°01'35,9"	W 035°13'47,2"	Maragogi	Imprópria	Imprópria	Imprópria	Imprópria
54	Praia de Maragogi, Av. Beira Mar, ± 500m do início da orla	5 09°01'02,4"	W 035°13'23,5"	Maragogi	Própria	Própria	Própria	Própria
55	Praia de Maragogi, em frente à Praça Multieventos	5 09°00'37,3"	W 035°13'07,3"	Maragogi	Própria	Própria	Própria	Própria
56	Praia de Maragogi, em frente à Rua N. S. da Guia - Barra Grande	5 08°59'15,7"	W 035°11'36,1"	Maragogi	Própria	Própria	Própria	Própria
57	Praia de Burgalhau	5 08°58'51,5"	W 035°12'24,1"	Maragogi	Própria	Própria	Própria	Própria
58	Praia de Antunes	5 08°58'12,1"	W 035°10'41,0"	Maragogi	Própria	Própria	Própria	Própria
59	Praia de Ponta de Mangue	5 08°57'10,6"	W 035°10'17,8"	Maragogi	Própria	Própria	Própria	Própria
60	Praia de Maragogi, em frente à foz do Rio Persinunga	5 08°54'48,4"	W 035°09'13,9"	Maragogi	Imprópria	Imprópria	Imprópria	Imprópria



RESULTADO DE ENSAIOS ANALÍTICOS/BALNEABILIDADE DAS PRAIAS DE ALAGOAS - REAB							
COD.	PONTO DE COLETA	LAT.	LONG.	MUNICÍPIO	Nº / Ano:	28/2013	29/2013
					CATEGORIA		
Praias do Litoral							
Chuva no litoral nas últimas 24h?					Norte (1) Sul (5)	Norte (5) Sul (5)	
Data de coleta:					Metropolitano (5)	Metropolitano (5)	
					22 e 23/07/2013	28 e 29/07/13	
LITORAL SUL							
1	Praia do Pontal do Peba, em frente à rua de acesso principal	5 10°20'40,9"	W 036°18'03,6"	Praçaçu	Própria	Própria	
2	Praia de Feliz Deserto, em frente à rua de acesso principal	5 10°17'57,5"	W 036°17'27,5"	Feliz Deserto	Própria	Própria	
3	Praia de Mial de Baixo, em frente à rua Manoel de Cruz	5 10°13'13,6"	W 036°12'57,2"	Coruripe	Própria	Própria	
4	Praia de Mial de Cima, em frente à rua da praia	5 10°12'07,3"	W 036°11'21,1"	Coruripe	Própria	Própria	
5	Praia do Pontal do Coruripe, em frente ao Farol	5 10°09'40,7"	W 036°08'06,9"	Coruripe	Própria	Própria	
6	Praia de Lagoa do Pau, em frente à Barraca Carraspana	5 10°07'44,1"	W 036°06'33,9"	Coruripe	Própria	Própria	
7	Praia de Duas Barras, ± a 200m ao sul da foz do Rio Jequiá	5 10°03'04,7"	W 036°01'56,0"	Jequiá da Praia	Própria	Própria	
8	Praia de Duas Barras, na foz do Rio Jequiá	5 10°02'58,0"	W 036°01'52,3"	Jequiá da Praia	Imprópria	Própria	
9	Praia de Lagoa Azeda, em frente à Escola Municipal Estádio Quintela	5 09°58'14,8"	W 035°58'46,3"	Jequiá da Praia	Própria	Própria	
10	Praia do Gunga/Mar, ± a 200m da foz, Lagoa do Roteiro	5 09°51'38,0"	W 035°54'16,1"	Roteiro	Própria	Própria	
11	Praia do Gunga, estuário da Lagoa do Roteiro, ± a 200m da foz	5 09°51'36,4"	W 035°54'19,1"	Roteiro	Própria	Própria	
LITORAL METROPOLITANO							
12	Praia de Atalaia, em frente à rua principal	5 09°50'39,9"	W 035°54'22,7"	Barra de São Miguel	Própria	Própria	
13	Praia da Barra de São Miguel, em frente à Rua Edson Frazão	5 09°50'20,6"	W 035°53'20,2"	Barra de São Miguel	Própria	Própria	
14	Rio Niquim, Ponte AL 101 sul	5 09°49'45,4"	W 035°53'37,4"	Barra de São Miguel	Própria	Própria	
15	Praia do Francês/Av. Verdes Mares, interseção com a Rua Arrecifes	5 09°46'17,7"	W 035°50'30,2"	Marechal Deodoro	Própria	Própria	
16	Praia do Francês/ Av. Verdes Mares, interseção com a Rua Massuram	5 09°46'15,3"	W 035°50'24,8"	Marechal Deodoro	Própria	Própria	
17	Praia do Francês, ± 100m da última barraca	5 09°46'02,1"	W 035°50'14,3"	Marechal Deodoro	Própria	Própria	
18	Praia do Saco, em frente à rua principal	5 09°44'38,8"	W 035°49'12,9"	Marechal Deodoro	Própria	Própria	
19	Praia do Pontal da Barra/Av. Assis Chateaubriand, em frente à entrada do DETRAN	5 09°41'49,9"	W 035°46'37,9"	Maceió	Própria	Própria	
20	Praia do Pontal da Barra/Av. Assis Chateaubriand, sul do Emissário da BRASKEM	5 09°41'20,9"	W 035°46'04,2"	Maceió	Própria	Própria	
21	Praia do Pontal da Barra/Av. Assis Chateaubriand, ± 500m ao sul do Emissário da CASAL	5 09°40'37,3"	W 035°45'16,3"	Maceió	Própria	Própria	
22	Praia do Pontal da Barra/Av. Assis Chateaubriand, ± 500m ao norte do Emissário da CASAL	5 09°40'24,6"	W 035°44'54,4"	Maceió	Própria	Própria	
23	Praia da Avenida/Av. Assis Chateaubriand, interseção com a Rua Dias Cabral	5 09°40'13,9"	W 035°44'22,0"	Maceió	Imprópria	Imprópria	
24	Praia da Avenida/Av. Assis Chateaubriand, interseção com a Rua Barão de Anadia	5 09°40'12,9"	W 035°44'08,9"	Maceió	Imprópria	Imprópria	
25	Praia de Pajuçara/Av. Dr. Antônio Gouveia, interseção com a Rua João Carneiro	5 09°40'23,1"	W 035°42'57,3"	Maceió	Imprópria	Imprópria	
26	Praia de Pajuçara/Av. Dr. Antônio Gouveia, interseção com a Rua Júlio Plech Filho	5 09°36'54,0"	W 035°42'31,4"	Maceió	Imprópria	Imprópria	
27	Praia de Ponta Verde/Av. Sílbio Carlos Viana, interseção com a Rua Prof. Higia Vasconcelos	5 09°39'52,7"	W 035°41'53,6"	Maceió	Imprópria	Imprópria	
28	Praia de Ponta Verde/Av. Alvaro Otacílio entre as ruas General Dr. João Saleiro Pires e Dr. Rubens Canuto	5 09°39'42,3"	W 035°41'45,7"	Maceió	Imprópria	Imprópria	
29	Praia de Jataí/Av. Álvaro Otacílio, entre as Avenidas Antônio de Barros e Empresário Carlos da Silva Nogueira	5 09°38'59,6"	W 035°41'58,5"	Maceió	Imprópria	Imprópria	
30	Praia de Cruz das Almas/ Av. Brigadiero Estácio Gomes, entre as Ruas Mascarenhas de Brito e Padre Luiz Américo Galvão	5 09°38'19,6"	W 035°41'53,0"	Maceió	Imprópria	Imprópria	
31	Praia de Cruz das Almas/ Av. Brigadiero Estácio Gomes, entre as Ruas Padre Luiz Américo Galvão e Mauro Machado Costa	5 09°37'57,9"	W 035°41'47,7"	Maceió	Imprópria	Imprópria	
32	Praia de Cruz das Almas/ Av. Brigadiero Estácio Gomes, entre as Ruas Mauro Machado Costa e Sen. Ezequias de Rocha	5 09°37'36,0"	W 035°41'39,3"	Maceió	Própria	Própria	
33	Praia de Jacareica, em frente à Rua "A"	5 09°36'26,1"	W 035°41'17,0"	Maceió	Própria	Própria	
34	Praia de Guaxuma, em frente à entrada principal de acesso	5 09°35'31,8"	W 035°40'04,9"	Maceió	Própria	Própria	
35	Praia de Garça Torta, rua principal perpendicular à Rua São Pedro	5 09°35'00,2"	W 035°36'35,1"	Maceió	Própria	Própria	
36	Rio Pratagy, Ponte AL 101 Norte	5 09°34'02,0"	W 035°39'01,8"	Maceió	Imprópria	Imprópria	
37	Praia do Mirante, em frente à rua principal de acesso	5 09°33'55,6"	W 035°38'42,6"	Maceió	Própria	Própria	
38	Praia de Ipióca - Em frente à rua principal de acesso	5 09°31'52,0"	W 035°36'17,8"	Maceió	Própria	Própria	
39	Praia de Paripueira, Av. Beira Mar, lado direito, ± 250m da rua principal de acesso	5 09°28'15,5"	W 035°32'56,3"	Paripueira	Própria	Própria	
40	Praia de Paripueira, Av. Beira Mar, lado esquerdo, ± 900m da rua principal de acesso	5 09°28'07,0"	W 035°32'47,8"	Paripueira	Própria	Própria	
41	Praia de Sonho Verde, em frente à Av. principal	5 09°27'06,5"	W 035°31'46,0"	Paripueira	Própria	Própria	
42	Praia de Barra de Santo Antônio - em frente à entrada do Loteamento Tabuba	5 09°26'24,8"	W 035°31'06,8"	Barra de Santo Antônio	Própria	Própria	
43	Praia de Maré Mansa	5 09°25'27,8"	W 035°30'13,6"	Barra de Santo Antônio	Própria	Própria	
LITORAL NORTE							
44	Praia de Barra de Camaragibe, Início da Rua Beira Mar	5 09°18'47,7"	W 035°24'56,0"	Barra de Camaragibe	Própria	Própria	
45	Praia de São Miguel dos Milagres, em frente à rua principal	5 09°16'01,6"	W 035°21'54,8"	São Miguel dos Milagres	Própria	Própria	
46	Praia de Porto da Rua, em frente à rua principal	5 09°14'38,1"	W 035°20'52,8"	São Miguel dos Milagres	Própria	Própria	
47	Rio Tatuamunha - Projeto Peixe-Bol/Santuário	5 09°13'04,7"	W 035°19'58,7"	Porto de Pedras	Própria	Própria	
48	Praia de Porto de Pedras, em frente à rua principal	5 09°09'44,6"	W 035°17'43,6"	Porto de Pedras	Própria	Própria	
49	Praia de Japaratinga, em frente à Av. principal	5 09°05'39,4"	W 035°15'30,5"	Japaratinga	Própria	Própria	
50	Praia de Japaratinga, em frente à Rua Amaro Calaça Wanderley	5 09°05'19,2"	W 035°15'24,2"	Japaratinga	Própria	Própria	
51	Praia de Maragogi, em frente à foz do Rio Salgado	5 09°03'54,4"	W 035°14'30,8"	Maragogi	Imprópria	Imprópria	
52	Praia de Maragogi, em frente à Escola Manoel M. Costa	5 09°03'09,6"	W 035°14'23,1"	Maragogi	Própria	Própria	
53	Praia de Maragogi, foz do Rio Maragogi	5 09°01'35,9"	W 035°13'47,2"	Maragogi	Imprópria	Imprópria	
54	Praia de Maragogi, Av. Beira Mar, ± 500m do início da orla	5 09°01'02,4"	W 035°13'23,5"	Maragogi	Própria	Própria	
55	Praia de Maragogi, em frente à Praça Multieventos	5 09°00'37,3"	W 035°13'07,3"	Maragogi	Própria	Própria	
56	Praia de Maragogi, em frente à Rua N. S. do Guia - Barra Grande	5 08°59'15,7"	W 035°11'36,1"	Maragogi	Própria	Própria	
57	Praia de Burgalhos, em frente ao restaurante	5 08°59'51,5"	W 035°12'24,1"	Maragogi	Própria	Própria	
58	Praia de Antunes/Área de frequência de banhistas	5 08°58'12,1"	W 035°10'41,0"	Maragogi	Própria	Própria	
59	Praia de Ponta de Mangue/Área de frequência de banhistas	5 08°57'10,6"	W 035°10'17,8"	Maragogi	Própria	Própria	
60	Praia de Maragogi, em frente à foz do Rio Persimunga	5 08°54'48,4"	W 035°09'13,9"	Maragogi	Imprópria	Imprópria	
Obs	Mudança na apresentação dos pontos de coleta.						



RESULTADO DE ENSAIOS ANALÍTICOS/BALNEABILIDADE DAS PRAIAS DE ALAGOAS - REAB								
COD.	PONTO DE COLETA	LAT.	LONG.	MUNICÍPIO	Nº / Ano:			
					30/2013	31/2013	32/2013	33/2013
CATEGORIA					Chuva no litoral nas últimas 24h?			
					Data da coleta:			
					Nota (S) /4 (B) Metropolitano (C)	Nota (S) /4 (B) Metropolitano (C)	Nota (S) /4 (B) Metropolitano (C)	Nota (S) /4 (B) Metropolitano (C)
					06 e 07/08/13	12 e 13/08/13	18 e 19/08/13	27 e 28/08/13
<b>LITORAL SUL</b>								
1	Praia do Portal do Peba, em frente à rua de acesso principal	S 10°30'40,9"	W 08°18'06,6"	Piaçabuçu	Própria	Própria	Própria	Própria
2	Praia de Feliz Deserto, em frente à rua de acesso principal	S 10°37'57,5"	W 08°17'27,5"	Feliz Deserto	Própria	Própria	Própria	Própria
3	Praia de Mãe de Baixo, em frente à rua Manoel da Cruz	S 10°33'13,6"	W 08°12'57,2"	Coruripe	Própria	Própria	Própria	Própria
4	Praia de Mãe de Cima, em frente à rua da praia	S 10°32'07,3"	W 08°11'21,1"	Coruripe	Própria	Própria	Própria	Própria
5	Praia do Portal do Coruripe, em frente ao Farol	S 10°09'40,7"	W 08°08'06,9"	Coruripe	Própria	Própria	Própria	Própria
6	Praia de Lagoa do Pau, em frente à Barraca Corraspana	S 10°07'44,1"	W 08°08'35,9"	Coruripe	Própria	Própria	Própria	Própria
7	Praia de Duas Barras, ± a 200m ao sul da foz do Rio Jequiá	S 10°03'04,7"	W 08°01'56,0"	Jequiá da Praia	Própria	Própria	Própria	Própria
8	Praia de Duas Barras, na foz do Rio Jequiá	S 10°02'58,0"	W 08°01'52,3"	Jequiá da Praia	Própria	Imprópria	Própria	Própria
9	Praia de Lagoa Azeda, em frente à Escola Municipal Eutíquio Quintela	S 09°58'14,8"	W 08°58'46,3"	Jequiá da Praia	Própria	Própria	Própria	Própria
10	Praia do Gunga/Mar, ± a 200m da foz, Lagoa do Rotelero	S 09°51'38,0"	W 08°54'16,1"	Rotelero	Própria	Própria	Própria	Própria
11	Praia do Gunga, estuário da Lagoa do Rotelero, ± a 200m da foz	S 09°51'36,4"	W 08°54'19,1"	Rotelero	Própria	Própria	Própria	Própria
12	Praia de Atalaia, em frente à rua principal	S 09°50'39,9"	W 08°54'23,7"	Barra de São Miguel	Própria	Própria	Própria	Própria
13	Praia da Barra de São Miguel, em frente à Rua Edson Frazão	S 09°50'20,6"	W 08°59'20,7"	Barra de São Miguel	Própria	Própria	Própria	Própria
14	Rio Niquim, Ponte AL 101 sul	S 09°49'45,4"	W 08°59'37,4"	Barra de São Miguel	Própria	Própria	Própria	Própria
15	Praia do Francês/Av. Verdes Mares, interseção com a Rua Arrecifes	S 09°46'13,7"	W 08°50'30,7"	Marechal Deodoro	Própria	Própria	Própria	Própria
16	Praia do Francês/ Av. Verdes Mares, interseção com a Rua Massunim	S 09°46'13,3"	W 08°50'24,8"	Marechal Deodoro	Própria	Própria	Própria	Própria
17	Praia do Francês, ± 100m da última barraca	S 09°46'02,1"	W 08°50'14,3"	Marechal Deodoro	Própria	Própria	Própria	Própria
18	Praia do Saco, em frente à rua principal	S 09°44'38,6"	W 08°48'12,9"	Marechal Deodoro	Própria	Própria	Própria	Própria
<b>LITORAL METROPOLITANO</b>								
19	Praia do Portal da Barra/Av. Assis Chateaubriand, em frente à entrada do DETRAN	S 09°41'49,9"	W 08°46'37,9"	Maceió	Própria	Própria	Própria	Própria
20	Praia do Portal da Barra/Av. Assis Chateaubriand, sul do Emissário da BRASLEM	S 09°41'20,9"	W 08°46'04,2"	Maceió	Própria	Própria	Própria	Própria
21	Praia do Portal da Barra/Av. Assis Chateaubriand, ± 300m ao sul do Emissário da CASAL	S 09°40'37,3"	W 08°46'16,3"	Maceió	Própria	Própria	Própria	Própria
22	Praia do Portal da Barra/Av. Assis Chateaubriand, ± 500m ao norte do Emissário da CASAL	S 09°40'24,6"	W 08°46'54,4"	Maceió	Própria	Própria	Própria	Imprópria
23	Praia de Avenida/Av. Assis Chateaubriand, interseção com a Rua Dias Cabral	S 09°40'13,9"	W 08°46'22,0"	Maceió	Imprópria	Imprópria	Imprópria	Imprópria
24	Praia de Avenida/Av. Assis Chateaubriand, interseção com a Rua Barão de Anádia	S 09°40'12,9"	W 08°46'06,9"	Maceió	Imprópria	Imprópria	Imprópria	Imprópria
25	Praia de Pajuçara/Av. Dr. Antônio Gouveia, interseção com a Rua João Carneiro	S 09°40'23,1"	W 08°42'57,3"	Maceió	Imprópria	Imprópria	Imprópria	Imprópria
26	Praia de Pajuçara/Av. Dr. Antônio Gouveia, interseção com a Rua João Pech Filho	S 09°36'54,0"	W 08°42'31,4"	Maceió	Imprópria	Imprópria	Imprópria	Imprópria
27	Praia de Ponta Verde/Av. Silvio Carlos Viana, interseção com a Rua Prof. Higia Vasconcelos	S 09°39'52,7"	W 08°41'53,6"	Maceió	Imprópria	Imprópria	Imprópria	Imprópria
28	Praia de Ponta Verde/Av. Álvaro Otacílio entre as ruas General Dr. João Salero Pêlo e Dr. Rubens Canuto	S 09°39'42,3"	W 08°41'45,7"	Maceió	Imprópria	Imprópria	Imprópria	Imprópria
29	Praia de Atalaia/Av. Álvaro Otacílio, entre as Avenidas Antônio de Barros e Emprêsario Carlos da Silva Nogueira	S 09°38'59,6"	W 08°41'56,5"	Maceió	Imprópria	Imprópria	Imprópria	Imprópria
30	Praia de Cruz das Almas/Av. Brigadier Bastião Gomes, entre as Ruas Mascarenhas de Brito e Padre Luís Antônio Galvão	S 09°38'19,6"	W 08°41'53,0"	Maceió	Imprópria	Imprópria	Imprópria	Imprópria
31	Praia de Cruz das Almas/Av. Brigadier Bastião Gomes, entre as Ruas Padre Luís Antônio Galvão e Manoel Machado Costa	S 09°37'57,9"	W 08°41'47,7"	Maceió	Imprópria	Imprópria	Imprópria	Imprópria
32	Praia de Cruz das Almas/Av. Brigadier Bastião Gomes, entre as Ruas Manoel Machado Costa e Sen. Estorvas de Rocha	S 09°37'36,0"	W 08°41'39,3"	Maceió	Própria	Própria	Própria	Própria
33	Praia de Jacarécia, em frente à Rua "A"	S 09°36'26,1"	W 08°41'17,0"	Maceió	Própria	Própria	Própria	Própria
34	Praia de Guaxuma, em frente à entrada principal de acesso	S 09°35'51,6"	W 08°40'04,9"	Maceió	Própria	Própria	Própria	Própria
35	Praia de Gorça Torta, rua principal perpendicular à Rua São Pedro	S 09°35'06,7"	W 08°36'35,1"	Maceió	Própria	Própria	Própria	Própria
36	Rio Pratygy, Ponte AL 101 Norte	S 09°34'02,0"	W 08°39'01,8"	Maceió	Imprópria	Imprópria	Imprópria	Imprópria
37	Praia do Mirante, em frente à rua principal de acesso	S 09°33'55,6"	W 08°38'42,6"	Maceió	Própria	Própria	Própria	Própria
38	Praia de Ipióca - Em frente à rua principal de acesso	S 09°32'52,0"	W 08°36'17,8"	Maceió	Própria	Própria	Própria	Própria
<b>LITORAL NORTE</b>								
39	Praia de Paripueira, Av. Beira Mar, lado direito, ± 250m da rua principal de acesso	S 09°28'15,5"	W 08°52'56,3"	Paripueira	Própria	Própria	Própria	Própria
40	Praia de Paripueira, Av. Beira Mar, lado esquerdo, ± 900m da rua principal de acesso	S 09°28'07,0"	W 08°52'47,8"	Paripueira	Própria	Própria	Própria	Própria
41	Praia de Sanho Verde, em frente à Av. principal	S 09°27'06,5"	W 08°51'46,0"	Paripueira	Própria	Própria	Própria	Própria
42	Praia de Barra de Santo Antônio - em frente à entrada do Loteamento Taluba	S 09°26'24,8"	W 08°51'06,8"	Barra de Santo Antônio	Própria	Própria	Própria	Própria
43	Praia de Maré Mansa	S 09°25'27,6"	W 08°50'33,6"	Barra de Santo Antônio	Própria	Própria	Própria	Própria
44	Praia de Barra de Camaragibe, início da Rua Beira Mar	S 09°24'47,7"	W 08°52'56,0"	Povo de Camaragibe	Própria	Própria	Própria	Própria
45	Praia de São Miguel dos Milagres, em frente à rua principal	S 09°26'03,6"	W 08°21'54,8"	São Miguel dos Milagres	Própria	Imprópria	Própria	Própria
46	Praia de Porto da Rua, em frente à rua principal	S 09°24'38,1"	W 08°20'52,8"	São Miguel dos Milagres	Própria	Imprópria	Própria	Própria
47	Rio Tabuaninha - Projeto Peixe-Boi/Santudário	S 09°23'04,7"	W 08°19'58,7"	Porto de Pedras	Própria	Própria	Imprópria	Própria
48	Praia de Porto de Pedras, em frente à rua principal	S 09°09'44,6"	W 08°17'43,6"	Porto de Pedras	Própria	Própria	Própria	Própria
49	Praia de Japaratinga, em frente à Av. principal	S 09°08'39,4"	W 08°15'30,3"	Japaratinga	Própria	Imprópria	Imprópria	Imprópria
50	Praia de Japaratinga, em frente à Rua Amaro Calaça Wanderley	S 09°08'13,2"	W 08°15'24,2"	Japaratinga	Própria	Imprópria	Própria	Própria
51	Praia de Maragogi, em frente à foz do Rio Salgado	S 09°09'54,4"	W 08°14'30,8"	Maragogi	Imprópria	Imprópria	Imprópria	Imprópria
52	Praia de Maragogi, em frente à Escola Manoel M. Costa	S 09°09'09,6"	W 08°14'23,1"	Maragogi	Própria	Imprópria	Imprópria	Imprópria
53	Praia de Maragogi, foz do Rio Maragogi	S 09°09'35,9"	W 08°14'47,2"	Maragogi	Imprópria	Imprópria	Imprópria	Imprópria
54	Praia de Maragogi, Av. Beira Mar, ± 500m do início da orla	S 09°09'02,4"	W 08°13'23,5"	Maragogi	Própria	Própria	Própria	Própria
55	Praia de Maragogi, em frente à Praça Multieventos	S 09°09'37,3"	W 08°13'07,3"	Maragogi	Própria	Própria	Própria	Própria
56	Praia de Maragogi, em frente à Rua N. S. da Guia - Barra Grande	S 08°59'13,7"	W 08°11'36,1"	Maragogi	Própria	Imprópria	Própria	Própria
57	Praia de Burgalhau, em frente ao restaurante	S 08°58'51,5"	W 08°12'24,7"	Maragogi	Própria	Imprópria	Própria	Própria
58	Praia de Antunes/Área de frequência de banhistas	S 08°58'12,1"	W 08°10'41,0"	Maragogi	Própria	Própria	Própria	Própria
59	Praia de Ponta de Mangue/Área de frequência de banhistas	S 08°57'10,6"	W 08°10'17,8"	Maragogi	Própria	Própria	Própria	Própria
60	Praia de Maragogi, em frente à foz do Rio Persinunga	S 08°54'48,4"	W 08°09'12,9"	Maragogi	Imprópria	Imprópria	Imprópria	Imprópria
Obs	Mudança na apresentação dos pontos de coleta.							



RESULTADO DE ENSAIOS ANALÍTICOS/BALNEABILIDADE DAS PRAIAS DE ALAGOAS - REAB									
COD.	PONTO DE COLETA	LAT.	LONG.	MUNICÍPIO	CATEGORIA	04/2013	15/2013	16/2013	37/2013
						Chuva no litoral nas últimas 24h?	Norte (S) Sul (S) Metropolitano (S)	Norte (S) Sul (S) Metropolitano (S)	Norte (S) Sul (S) Metropolitano (S)
Praias do Litoral						Data de coleta:			
LITORAL SUL						02 e 03/09/13	09 e 10/09/13	17 e 18/09/13	22 e 23/09/13
1	Praia do Pontal do Peba, em frente à rua de acesso principal	5 10°20'40,9"	W 036°18'03,6"	Façabugu	Própria	Própria	Própria	Própria	Própria
2	Praia de Feliz Deserto, em frente à rua de acesso principal	5 10°17'57,5"	W 036°17'27,5"	Feliz Deserto	Própria	Própria	Própria	Própria	Própria
3	Praia de Mial de Baixo, em frente à rua Manoel da Cruz	5 10°13'13,6"	W 036°12'57,2"	Coruripe	Própria	Própria	Própria	Própria	Própria
4	Praia de Mial de Cima, em frente à rua da praia	5 10°12'07,3"	W 036°11'21,1"	Coruripe	Própria	Própria	Própria	Própria	Própria
5	Praia do Pontal do Coruripe, em frente ao Farol	5 10°09'40,7"	W 036°08'06,9"	Coruripe	Própria	Própria	Imprópria	Própria	Própria
6	Praia de Lagoa do Pau, em frente à Barraca Carraspana	5 10°07'44,1"	W 036°06'33,9"	Coruripe	Própria	Própria	Própria	Própria	Própria
7	Praia de Duas Barras, ± a 200m ao sul da foz do Rio Jequiá	5 10°03'04,7"	W 036°01'56,0"	Jequiá da Praia	Própria	Própria	Própria	Própria	Própria
8	Praia de Duas Barras, na foz do Rio Jequiá	5 10°03'58,0"	W 036°01'52,3"	Jequiá da Praia	Própria	Própria	Própria	Própria	Própria
9	Praia de Lagoa Azeda, em frente à Escola Municipal Estiquio Quintela	5 09°58'14,8"	W 035°58'46,3"	Jequiá da Praia	Própria	Própria	Própria	Própria	Própria
10	Praia do Gunga/Mar, ± a 200m da foz, Lagoa do Robeiro	5 09°51'38,0"	W 035°54'16,1"	Robeiro	Própria	Própria	Própria	Própria	Própria
11	Praia do Gunga, estuário da Lagoa do Robeiro, ± a 200m da foz	5 09°51'36,4"	W 035°54'19,1"	Robeiro	Própria	Própria	Imprópria	Própria	Própria
12	Praia de Abalaia, em frente à rua principal	5 09°50'39,9"	W 035°54'22,7"	Barra de São Miguel	Imprópria	Imprópria	Imprópria	Imprópria	Imprópria
13	Praia da Barra de São Miguel, em frente à Rua Edson Frazão	5 09°50'20,6"	W 035°53'20,2"	Barra de São Miguel	Própria	Própria	Própria	Própria	Própria
14	Rio Niquim, Ponte Al 101 sul	5 09°49'45,4"	W 035°53'37,4"	Barra de São Miguel	Própria	Própria	Imprópria	Imprópria	Imprópria
15	Praia do Francês/Av. Verdes Mares, interseção com a Rua Arrecifes	5 09°46'17,7"	W 035°50'30,2"	Marechal Deodoro	Própria	Própria	Própria	Própria	Própria
16	Praia do Francês/ Av. Verdes Mares, interseção com a Rua Massunim	5 09°46'15,3"	W 035°50'24,8"	Marechal Deodoro	Própria	Própria	Imprópria	Própria	Própria
17	Praia do Francês, ± 100m da última barraca	5 09°46'02,1"	W 035°50'14,3"	Marechal Deodoro	Própria	Própria	Imprópria	Própria	Própria
18	Praia do Saco, em frente à rua principal	5 09°44'38,8"	W 035°49'12,9"	Marechal Deodoro	Própria	Própria	Própria	Própria	Própria
LITORAL METROPOLITANO									
19	Praia do Pontal da Barra/Av. Assis Chateaubriand, em frente à entrada do DETRAN	5 09°41'49,9"	W 035°46'17,9"	Maceió	Própria	Própria	Própria	Própria	Própria
20	Praia do Pontal da Barra/Av. Assis Chateaubriand, sul do Emissário da BRASKEM	5 09°41'20,9"	W 035°46'08,2"	Maceió	Própria	Própria	Própria	Própria	Própria
21	Praia do Pontal da Barra/Av. Assis Chateaubriand, ± 500m ao sul do Emissário da CASAL	5 09°40'37,3"	W 035°45'16,3"	Maceió	Própria	Própria	Própria	Própria	Própria
22	Praia do Pontal da Barra/Av. Assis Chateaubriand, ± 500m ao norte do Emissário da CASAL	5 09°40'24,6"	W 035°44'54,4"	Maceió	Imprópria	Imprópria	Imprópria	Própria	Própria
23	Praia da Avenida/Av. Assis Chateaubriand, interseção com a Rua Das Cabral	5 09°40'13,9"	W 035°44'22,0"	Maceió	Imprópria	Imprópria	Imprópria	Imprópria	Imprópria
24	Praia da Avenida/Av. Assis Chateaubriand, interseção com a Rua Barão de Anadia	5 09°40'12,9"	W 035°44'08,9"	Maceió	Imprópria	Imprópria	Imprópria	Imprópria	Imprópria
25	Praia do Pajuçara/Av. Dr. Antônio Gouveia, interseção com a Rua João Carneiro	5 09°40'23,1"	W 035°42'57,3"	Maceió	Imprópria	Imprópria	Imprópria	Imprópria	Imprópria
26	Praia de Pajuçara/Av. Dr. Antônio Gouveia, interseção com a Rua Júlio Flech Ribeiro	5 09°36'54,0"	W 035°42'31,4"	Maceió	Imprópria	Imprópria	Imprópria	Imprópria	Imprópria
27	Praia de Ponta Verde/Av. Sábio Carlos Viana, interseção com a Rua Prof. Higa Vasconcelos	5 09°39'52,7"	W 035°41'53,6"	Maceió	Imprópria	Imprópria	Imprópria	Imprópria	Imprópria
28	Praia de Ponta Verde/Av. Álvaro Otávio, entre as ruas General Dr. João Salero Filho e Dr. Rubens Camilo	5 09°39'42,3"	W 035°41'45,7"	Maceió	Imprópria	Imprópria	Imprópria	Imprópria	Imprópria
29	Praia de Jataí/Av. Álvaro Otávio, entre as Avenidas Antônio de Barros e brigadesiro Carlos da Silva Nogueira	5 09°38'59,6"	W 035°41'58,5"	Maceió	Imprópria	Imprópria	Imprópria	Imprópria	Imprópria
30	Praia de Cruz das Almas/ Av. Brigadeiro Estiquio Gomes, entre as Ruas Mascarenhas de Brito e Padre Luz Américo Galvão	5 09°38'19,6"	W 035°41'53,0"	Maceió	Imprópria	Imprópria	Imprópria	Imprópria	Imprópria
31	Praia de Cruz das Almas/ Av. Brigadeiro Estiquio Gomes, entre as Ruas Padre Luz Américo Galvão e Mauro Machado Costa	5 09°37'57,9"	W 035°41'47,7"	Maceió	Imprópria	Imprópria	Imprópria	Imprópria	Imprópria
32	Praia de Cruz das Almas/ Av. Brigadeiro Estiquio Gomes, entre as Ruas Mauro Machado Costa e Sen. Ezequias da Rocha	5 09°37'36,0"	W 035°41'39,3"	Maceió	Própria	Imprópria	Própria	Própria	Própria
33	Praia de Jacarecica, em frente à Rua "A"	5 09°36'26,1"	W 035°41'17,0"	Maceió	Própria	Imprópria	Imprópria	Própria	Própria
34	Praia de Guaxuma, em frente à entrada principal de acesso	5 09°35'31,8"	W 035°40'04,9"	Maceió	Própria	Própria	Imprópria	Própria	Própria
35	Praia de Garça Torta, rua principal perpendicular à Rua São Pedro	5 09°35'00,2"	W 035°36'35,1"	Maceió	Própria	Própria	Imprópria	Própria	Própria
36	Rio Pratagy, Ponte AL 101 Norte	5 09°34'02,0"	W 035°39'01,8"	Maceió	Imprópria	Imprópria	Imprópria	Imprópria	Imprópria
37	Praia do Mirante, em frente à rua principal de acesso	5 09°33'55,6"	W 035°38'42,6"	Maceió	Própria	Própria	Imprópria	Imprópria	Imprópria
38	Praia de Ipióca - Em frente à rua principal de acesso	5 09°31'52,0"	W 035°36'17,8"	Maceió	Imprópria	Própria	Imprópria	Imprópria	Imprópria
LITORAL NORTE									
39	Praia de Paripueira, Av. Beira Mar, lado direito, ± 250m da rua principal de acesso	5 09°28'15,5"	W 035°32'56,1"	Paripueira	Própria	Imprópria	Imprópria	Imprópria	Imprópria
40	Praia de Paripueira, Av. Beira Mar, lado esquerdo, ± 900m da rua principal de acesso	5 09°28'07,0"	W 035°32'47,8"	Paripueira	Própria	Imprópria	Própria	Própria	Própria
41	Praia de Sorinho Verde, em frente à Av. principal	5 09°27'06,5"	W 035°31'46,0"	Paripueira	Própria	Própria	Própria	Própria	Própria
42	Praia de Barra de Santo Antônio - em frente à entrada do loteamento Tabuba	5 09°26'24,8"	W 035°31'06,8"	Barra de Santo Antônio	Própria	Própria	Própria	Própria	Própria
43	Praia de Maré Mansa	5 09°25'27,8"	W 035°30'13,6"	Barra de Santo Antônio	Própria	Própria	Própria	Própria	Própria
44	Praia de Barra de Camaragibe, início da Rua Beira Mar	5 09°18'47,7"	W 035°24'56,0"	Passeio de Camaragibe	Própria	Própria	Própria	Própria	Própria
45	Praia de São Miguel dos Milagres, em frente à rua principal	5 09°16'01,6"	W 035°21'54,8"	São Miguel dos Milagres	Própria	Própria	Própria	Própria	Própria
46	Praia de Porto da Rua, em frente à rua principal	5 09°14'38,1"	W 035°20'52,8"	São Miguel dos Milagres	Própria	Própria	Própria	Própria	Própria
47	Rio Tatuamunha - Projeto Pêss-Boi/Santuário	5 09°13'04,7"	W 035°19'58,7"	Porto de Pedras	Própria	Imprópria	Imprópria	Imprópria	Imprópria
48	Praia de Porto de Pedras, em frente à rua principal	5 09°09'44,6"	W 035°17'43,6"	Porto de Pedras	Própria	Própria	Própria	Própria	Própria
49	Praia de Japaratinga, em frente à Av. principal	5 09°05'39,4"	W 035°15'30,5"	Japaratinga	Imprópria	Imprópria	Imprópria	Imprópria	Imprópria
50	Praia de Japaratinga, em frente à Rua Amaro Calça Wanderley	5 09°05'19,2"	W 035°15'24,2"	Japaratinga	Própria	Própria	Própria	Própria	Própria
51	Praia de Maragogi, em frente à foz do Rio Salgado	5 09°03'54,4"	W 035°14'30,8"	Maragogi	Imprópria	Imprópria	Imprópria	Imprópria	Imprópria
52	Praia de Maragogi, em frente à Escola Manoel M. Costa	5 09°03'09,6"	W 035°14'23,1"	Maragogi	Imprópria	Imprópria	Imprópria	Própria	Própria
53	Praia de Maragogi, foz do Rio Maragogi	5 09°01'35,9"	W 035°13'47,2"	Maragogi	Imprópria	Imprópria	Imprópria	Imprópria	Imprópria
54	Praia de Maragogi, Av. Beira Mar, ± 500m do início da orla	5 09°01'02,4"	W 035°13'23,5"	Maragogi	Própria	Imprópria	Imprópria	Imprópria	Imprópria
55	Praia de Maragogi, em frente à Praça Multieventos	5 09°00'37,3"	W 035°13'07,3"	Maragogi	Própria	Imprópria	Imprópria	Imprópria	Imprópria
56	Praia de Maragogi, em frente à Rua N. S. da Guia - Barra Grande	5 08°59'15,7"	W 035°11'36,1"	Maragogi	Própria	Imprópria	Imprópria	Imprópria	Imprópria
57	Praia de Burgalhau, em frente ao restaurante	5 08°58'51,5"	W 035°12'24,1"	Maragogi	Imprópria	Imprópria	Imprópria	Imprópria	Imprópria
58	Praia de Antunes/Área de frequência de banhistas	5 08°58'13,1"	W 035°10'41,0"	Maragogi	Própria	Imprópria	Própria	Própria	Própria
59	Praia de Ponta de Mangue/Área de frequência de banhistas	5 08°57'10,6"	W 035°10'17,8"	Maragogi	Própria	Imprópria	Própria	Própria	Própria
60	Praia de Maragogi, em frente à foz do Rio Persilunga	5 08°54'48,4"	W 035°09'13,9"	Maragogi	Imprópria	Imprópria	Imprópria	Imprópria	Imprópria



RESULTADO DE ENSAIOS ANALÍTICOS/BALNEABILIDADE DAS PRAIAS DE ALAGOAS - REAB							
COD.	PONTO DE COLETA	LAT.	LONG.	MUNICÍPIO	N1 / Ano:		
					38/2013	39/2013	40/2013
Praias do Litoral					Chuva no litoral nas últimas 24h?		
					Norte (N) Sul (S) Metropolitana (M)		
					Data da coleta:		
LITORAL SUL					Norte (N) Sul (S) Metropolitana (M)		
					07 e 09/10/13		
					14 e 16/10/13		
1	Praia do Pontal do Peba, em frente à rua de acesso principal	5 10°20'40,9"	W 036°18'03,6"	Piaçabuçu	Própria	Própria	Própria
2	Praia de Feliz Deserto, em frente à rua de acesso principal	5 10°17'57,5"	W 036°17'27,5"	Feliz Deserto	Própria	Própria	Própria
3	Praia de Mial de Baixo, em frente à rua Manoel da Cruz	5 10°13'13,6"	W 036°12'57,2"	Coruripe	Própria	Própria	Própria
4	Praia de Mial de Cima, em frente à rua da praia	5 10°12'07,3"	W 036°11'21,1"	Coruripe	Própria	Própria	Própria
5	Praia do Pontal do Coruripe, em frente ao Farol	5 10°09'40,7"	W 036°08'06,9"	Coruripe	Própria	Própria	Própria
6	Praia de Lagoado Pua, em frente à Barraca Carraipana	5 10°07'44,1"	W 036°06'33,9"	Coruripe	Própria	Própria	Própria
7	Praia de Duas Barras, ± a 200m ao sul da foz do Rio Jequiá	5 10°03'04,7"	W 036°01'56,0"	Jequiá da Praia	Própria	Própria	Própria
8	Praia de Duas Barras, na foz do Rio Jequiá	5 10°02'58,0"	W 036°01'52,3"	Jequiá da Praia	Própria	Própria	Própria
9	Praia de Lagoa Azeda, em frente à Escola Municipal Eutiquio Quintela	5 09°58'14,8"	W 035°58'46,3"	Jequiá da Praia	Própria	Própria	Própria
10	Praia do Gunga/Mar, ± a 200m da foz, Lagoa do Roteiro	5 09°51'38,0"	W 035°54'16,1"	Roteiro	Própria	Própria	Própria
11	Praia do Gunga, estuário da Lagoa do Roteiro, ± a 200m da foz	5 09°51'36,4"	W 035°54'19,1"	Roteiro	Própria	Própria	Imprópria
12	Praia de Atalaia, em frente à rua principal	5 09°50'39,9"	W 035°54'22,7"	Barra de São Miguel	Imprópria	Própria	Imprópria
13	Praia da Barra de São Miguel, em frente à Rua Edson Frazão	5 09°50'20,6"	W 035°53'20,2"	Barra de São Miguel	Própria	Própria	Própria
14	Rio Niquim, Ponte AL 101 sul	5 09°49'45,4"	W 035°53'37,4"	Barra de São Miguel	Imprópria	Imprópria	Imprópria
15	Praia do Francês/Av. Verdes Mares, interseção com a Rua Arrecifes	5 09°46'17,7"	W 035°50'30,2"	Marechal Deodoro	Própria	Própria	Própria
16	Praia do Francês/ Av. Verdes Mares, interseção com a Rua Massurim	5 09°46'15,3"	W 035°50'24,8"	Marechal Deodoro	Própria	Própria	Própria
17	Praia do Francês, ± 100m da última barraca	5 09°46'02,1"	W 035°50'14,3"	Marechal Deodoro	Própria	Própria	Própria
18	Praia do Saco, em frente à rua principal	5 09°44'38,8"	W 035°49'12,9"	Marechal Deodoro	Própria	Própria	Própria
LITORAL METROPOLITANO							
19	Praia do Pontal da Barra/Av. Assis Chateaubriand, em frente à entrada do DETRAN	5 09°41'49,9"	W 035°46'37,9"	Maceló	Própria	Própria	Própria
20	Praia do Pontal da Barra/Av. Assis Chateaubriand, sul do Emissário da BRASKEM	5 09°41'20,9"	W 035°46'04,2"	Maceló	Própria	Própria	Própria
21	Praia do Pontal da Barra/Av. Assis Chateaubriand, ± 500m ao sul do Emissário da CASAL	5 09°40'37,3"	W 035°45'16,3"	Maceló	Própria	Própria	Própria
22	Praia do Pontal da Barra/Av. Assis Chateaubriand, ± 500m ao norte do Emissário da CASAL	5 09°40'24,6"	W 035°44'54,6"	Maceló	Própria	Própria	Própria
23	Praia da Avenida/Av. Assis Chateaubriand, interseção com a Rua Dias Cabral	5 09°40'13,9"	W 035°44'22,0"	Maceló	Própria	Própria	Imprópria
24	Praia da Avenida/Av. Assis Chateaubriand, interseção com a Rua Barão de Anadia	5 09°40'12,9"	W 035°44'08,9"	Maceló	Imprópria	Imprópria	Imprópria
25	Praia de Pajuçara/Av. Dr. Antônio Gouveia, interseção com a Rua João Carneiro	5 09°40'23,1"	W 035°42'57,3"	Maceló	Imprópria	Própria	Imprópria
26	Praia de Pajuçara/Av. Dr. Antônio Gouveia, interseção com a Rua Júlio Plech Filho	5 09°36'54,0"	W 035°42'31,4"	Maceló	Imprópria	Própria	Própria
27	Praia de Ponta Verde/Av. Silvio Carlos Viana, interseção com a Rua Prof. Higia Vasconcelos	5 09°39'52,7"	W 035°41'53,6"	Maceló	Imprópria	Imprópria	Imprópria
28	Praia de Ponta Verde/Av. Álvaro Otacili entre as ruas General Dr. João Salento Filho e Dr. Rubens Casato	5 09°39'42,3"	W 035°41'45,7"	Maceló	Imprópria	Imprópria	Imprópria
29	Praia de Jatiúca/Av. Álvaro Otacili, entre as Avenidas Antônio de Barros e Empresário Carlos da Silva Nogueira	5 09°38'59,6"	W 035°41'58,5"	Maceló	Imprópria	Imprópria	Imprópria
30	Praia de Cruz das Almas/ Av. Brigadeiro Eustáquio Gomes, entre as Ruas Mascarenhas de Brito e Padre Luiz Américo Galvão	5 09°38'19,6"	W 035°41'53,0"	Maceló	Imprópria	Imprópria	Imprópria
31	Praia de Cruz das Almas/ Av. Brigadeiro Eustáquio Gomes, entre as Ruas Padre Luiz Américo Galvão e Mauro Machado Costa	5 09°37'57,9"	W 035°41'47,7"	Maceló	Imprópria	Imprópria	Imprópria
32	Praia de Cruz das Almas/ Av. Brigadeiro Eustáquio Gomes, entre as Ruas Mauro Machado Costa e Sen. Ezequias da Rocha	5 09°37'36,0"	W 035°41'39,3"	Maceló	Própria	Própria	Própria
33	Praia de Jacarecia, em frente à Rua "A"	5 09°36'26,1"	W 035°41'17,0"	Maceló	Própria	Própria	Própria
34	Praia de Guaxuma, em frente à entrada principal de acesso	5 09°35'31,8"	W 035°40'04,9"	Maceló	Própria	Própria	Própria
35	Praia de Garça Torta, rua principal perpendicular à Rua São Pedro	5 09°35'00,2"	W 035°36'35,1"	Maceló	Própria	Própria	Própria
36	Rio Pratagy, Ponte AL 101 Norte	5 09°34'02,0"	W 035°39'01,8"	Maceló	Imprópria	Imprópria	Imprópria
37	Praia do Mirante, em frente à rua principal de acesso	5 09°33'55,6"	W 035°38'42,6"	Maceló	Imprópria	Imprópria	Imprópria
38	Praia de Ipóica - Em frente à rua principal de acesso	5 09°31'52,0"	W 035°36'17,8"	Maceló	Imprópria	Imprópria	Imprópria
LITORAL NORTE							
39	Praia de Paripueira, Av. Beira Mar, lado direito, ± 250m da rua principal de acesso	5 09°28'15,5"	W 035°30'56,3"	Paripueira	Imprópria	Própria	Própria
40	Praia de Paripueira, Av. Beira Mar, lado esquerdo, ± 900m da rua principal de acesso	5 09°28'07,0"	W 035°32'47,8"	Paripueira	Própria	Própria	Própria
41	Praia de Sonho Verde, em frente à Av. principal	5 09°27'06,5"	W 035°31'46,0"	Paripueira	Própria	Própria	Própria
42	Praia de Barra de Santo Antônio - em frente à entrada do Loteamento Tabuba	5 09°26'24,8"	W 035°31'06,8"	Barra de Santo Antônio	Própria	Própria	Própria
43	Praia de Maré Mansa	5 09°25'27,8"	W 035°30'13,6"	Barra de Santo Antônio	Própria	Própria	Própria
44	Praia de Barra de Camaragibe, início da Rua Beira Mar	5 09°18'42,7"	W 035°24'56,0"	Passo de Camaragibe	Própria	Própria	Própria
45	Praia de São Miguel dos Milagres, em frente à rua principal	5 09°16'01,6"	W 035°21'54,8"	São Miguel dos Milagres	Própria	Própria	Própria
46	Praia de Porto da Rua, em frente à rua principal	5 09°14'38,1"	W 035°20'52,8"	São Miguel dos Milagres	Própria	Própria	Própria
47	Rio Tatuamunha - Projeto Fetea-Bol/Santuarío	5 09°13'04,7"	W 035°19'58,7"	Porto de Pedras	Imprópria	Imprópria	Imprópria
48	Praia de Porto de Pedras, em frente à rua principal	5 09°09'44,6"	W 035°17'43,6"	Porto de Pedras	Própria	Própria	Própria
49	Praia de Japaratinga, em frente à Av. principal	5 09°05'39,4"	W 035°15'30,5"	Japaratinga	Imprópria	Própria	Própria
50	Praia de Japaratinga, em frente à Rua Amaro Calça Wanderley	5 09°05'19,2"	W 035°15'24,2"	Japaratinga	Própria	Própria	Própria
51	Praia de Maragogi, em frente à foz do Rio Salgado	5 09°03'54,4"	W 035°14'30,8"	Maragogi	Imprópria	Imprópria	Imprópria
52	Praia de Maragogi, em frente à Escola Manoel M. Costa	5 09°03'09,6"	W 035°14'23,1"	Maragogi	Própria	Própria	Própria
53	Praia de Maragogi, foz do Rio Maragogi	5 09°01'35,9"	W 035°13'47,2"	Maragogi	Imprópria	Imprópria	Própria
54	Praia de Maragogi, Av. Beira Mar, ± 500m do início da orla	5 09°01'02,4"	W 035°13'23,5"	Maragogi	Imprópria	Imprópria	Própria
55	Praia de Maragogi, em frente à Praça Multieventos	5 09°00'37,3"	W 035°13'07,3"	Maragogi	Imprópria	Imprópria	Própria
56	Praia de Maragogi, em frente à Rua N. S. da Guia - Barra Grande	5 08°59'15,7"	W 035°11'36,1"	Maragogi	Imprópria	Imprópria	Própria
57	Praia de Burgalhau, em frente ao restaurante	5 08°59'51,5"	W 035°12'24,1"	Maragogi	Imprópria	Própria	Imprópria
58	Praia de Antunes/Área de frequência de banhistas	5 08°58'12,1"	W 035°10'41,0"	Maragogi	Própria	Própria	Imprópria
59	Praia de Ponta de Mangue/Área de frequência de banhistas	5 08°57'10,6"	W 035°10'17,8"	Maragogi	Própria	Própria	Imprópria
60	Praia de Maragogi, em frente à foz do Rio Peningunga	5 08°54'48,4"	W 035°09'13,9"	Maragogi	Imprópria	Imprópria	Imprópria



RESULTADO DE ENSAIOS ANALÍTICOS/BALNEABILIDADE DAS PRAIAS DE ALAGOAS - REAB							
					Nº / Ano:	41/2013	42/2013
COD.	PONTO DE COLETA	LAT.	LONG.	MUNICÍPIO			
Praias do Litoral					Chuva no litoral nas últimas 24h?		
					Data da coleta:		
					Norte (%) Sul (%) Metropolitano (%)	Norte (%) Sul (%) Metropolitano (%)	Norte (%) Sul (%) Metropolitano (%)
LITORAL SUL					21 e 22/10/13		
LITORAL METROPOLITANO					29 e 30/10/13		
1	Praia do Portal do Peba, em frente à rua de acesso principal	5 10°20'40,9"	W 036°18'03,6"	Piaçabuçu	Própria	Própria	Própria
2	Praia de Feliz Deserto, em frente à rua de acesso principal	5 10°17'57,5"	W 036°17'27,5"	Feliz Deserto	Própria	Própria	Própria
3	Praia de Mui de Baixo, em frente à rua Manoel da Cruz	5 10°13'13,6"	W 036°12'57,2"	Coruripe	Própria	Própria	Própria
4	Praia de Mui de Cima, em frente à rua da praia	5 10°12'07,3"	W 036°11'21,1"	Coruripe	Própria	Própria	Própria
5	Praia do Portal do Coruripe, em frente ao Farol	5 10°09'40,7"	W 036°08'06,9"	Coruripe	Própria	Própria	Própria
6	Praia de Lagoa do Pau, em frente à Barraca Carraspana	5 10°07'44,1"	W 036°06'33,9"	Coruripe	Própria	Própria	Própria
7	Praia de Duas Barras, ± a 200m ao sul da foz do Rio Jequiá	5 10°05'04,7"	W 036°01'56,0"	Jequiá da Praia	Própria	Própria	Própria
8	Praia de Duas Barras, na foz do Rio Jequiá	5 10°02'58,0"	W 036°01'52,3"	Jequiá da Praia	Própria	Própria	Própria
9	Praia de Lagoa Azeda, em frente à Escola Municipal Eutiquio Quintela	5 09°58'14,8"	W 035°58'46,3"	Jequiá da Praia	Própria	Própria	Própria
10	Praia do Gunga/Mar, ± a 200m da foz, Lagoa do Roteiro	5 09°51'38,0"	W 035°54'36,1"	Roteiro	Própria	Própria	Própria
11	Praia do Gunga, estuário da Lagoa do Roteiro, ± a 200m da foz	5 09°51'36,4"	W 035°54'19,1"	Roteiro	Própria	Própria	Própria
12	Praia de Atalaia, em frente à rua principal	5 09°50'39,9"	W 035°54'22,7"	Barra de São Miguel	Imprópria	Imprópria	Imprópria
13	Praia da Barra de São Miguel, em frente à Rua Edison Frazão	5 09°50'20,6"	W 035°53'20,2"	Barra de São Miguel	Própria	Própria	Própria
14	Rio Niquim, Ponte AL 101 sul	5 09°49'45,4"	W 035°53'37,4"	Barra de São Miguel	Imprópria	Própria	Própria
15	Praia do Francês/Av. Verdes Mares, interseção com a Rua Arrecifes	5 09°46'17,7"	W 035°50'30,2"	Marechal Deodoro	Própria	Própria	Própria
16	Praia do Francês/ Av. Verdes Mares, interseção com a Rua Massarim	5 09°46'15,3"	W 035°50'24,8"	Marechal Deodoro	Própria	Própria	Própria
17	Praia do Francês, ± 100m da última barra	5 09°46'02,1"	W 035°50'14,3"	Marechal Deodoro	Própria	Própria	Própria
18	Praia do Saco, em frente à rua principal	5 09°44'38,8"	W 035°49'32,9"	Marechal Deodoro	Própria	Própria	Própria
LITORAL METROPOLITANO							
19	Praia do Portal da Barra/Av. Assis Chateaubriand, em frente à entrada do DETRAM	5 09°41'49,9"	W 035°46'37,9"	Maceió	Própria	Própria	Própria
20	Praia do Portal da Barra/Av. Assis Chateaubriand, sul do Emissário da BRASKEM	5 09°41'20,9"	W 035°46'04,2"	Maceió	Própria	Própria	Própria
21	Praia do Portal da Barra/Av. Assis Chateaubriand, ± 500m ao sul do Emissário da CASAL	5 09°40'37,3"	W 035°45'16,3"	Maceió	Própria	Própria	Própria
22	Praia do Portal da Barra/Av. Assis Chateaubriand, ± 500m ao norte do Emissário da CASAL	5 09°40'24,6"	W 035°44'54,4"	Maceió	Própria	Própria	Própria
23	Praia da Avenida/Av. Assis Chateaubriand, interseção com a Rua Dias Cabral	5 09°40'13,9"	W 035°44'22,0"	Maceió	Imprópria	Imprópria	Imprópria
24	Praia da Avenida/Av. Assis Chateaubriand, interseção com a Rua Barão de Anadia	5 09°40'12,9"	W 035°44'08,9"	Maceió	Imprópria	Imprópria	Imprópria
25	Praia de Pajuçara/Av. Dr. Antônio Gouveia, interseção com a Rua João Carneiro	5 09°40'23,1"	W 035°42'57,3"	Maceió	Imprópria	Imprópria	Imprópria
26	Praia de Pajuçara/Av. Dr. Antônio Gouveia, interseção com a Rua João Plech Filho	5 09°36'54,0"	W 035°42'31,4"	Maceió	Própria	Própria	Própria
27	Praia de Ponta Verde/Av. Silvio Carlos Viana, interseção com a Rua Prof. Higia Vasconcelos	5 09°39'52,7"	W 035°41'53,6"	Maceió	Própria	Imprópria	Imprópria
28	Praia de Ponta Verde/Av. Álvaro Otacilio entre as ruas General Dr. João Saleiro Rêgo e Dr. Rubens Canuto	5 09°39'42,3"	W 035°41'45,7"	Maceió	Imprópria	Imprópria	Imprópria
29	Praia de Japuca/Av. Álvaro Otacilio, entre as Avenidas Antônio de Barros e Empresário Carlos da Silva Nogueira	5 09°38'59,6"	W 035°41'38,5"	Maceió	Imprópria	Própria	Própria
30	Praia de Cruz das Almas/ Av. Brigadeiro Estrela Gomes, entre as Ruas Mascarenhas de Brito e Padre Luiz Américo Galvão	5 09°38'19,6"	W 035°41'53,0"	Maceió	Imprópria	Imprópria	Imprópria
31	Praia de Cruz das Almas/ Av. Brigadeiro Estrela Gomes, entre as Ruas Padre Luiz Américo Galvão e Mauro Machado Costa	5 09°37'57,9"	W 035°41'47,7"	Maceió	Imprópria	Imprópria	Imprópria
32	Praia de Cruz das Almas/ Av. Brigadeiro Estrela Gomes, entre as Ruas Mauro Machado Costa e Sen. Esquivas da Rocha	5 09°37'36,0"	W 035°41'39,3"	Maceió	Própria	Própria	Própria
33	Praia de Jacarecica, em frente à Rua "A"	5 09°36'26,1"	W 035°41'37,0"	Maceió	Própria	Própria	Própria
34	Praia de Guaxuma, em frente à entrada principal de acesso	5 09°35'31,8"	W 035°40'04,9"	Maceió	Própria	Própria	Própria
35	Praia de Garça Torta, rua principal perpendicular à Rua São Pedro	5 09°35'00,2"	W 035°36'35,1"	Maceió	Própria	Própria	Própria
36	Rio Pratygy, Ponte AL 101 Norte	5 09°34'02,0"	W 035°39'01,8"	Maceió	Própria	Própria	Própria
37	Praia do Mirante, em frente à rua principal de acesso	5 09°33'55,6"	W 035°38'42,6"	Maceió	Imprópria	Própria	Própria
38	Praia de Ipluca - Em frente à rua principal de acesso	5 09°31'52,0"	W 035°36'17,8"	Maceió	Própria	Própria	Própria
LITORAL NORTE							
39	Praia de Paripueira, Av. Beira Mar, lado direito, ± 250m da rua principal de acesso	5 09°28'15,5"	W 035°32'56,3"	Paripueira	Própria	Própria	Própria
40	Praia de Paripueira, Av. Beira Mar, lado esquerdo, ± 900m da rua principal de acesso	5 09°28'07,0"	W 035°32'47,8"	Paripueira	Própria	Própria	Própria
41	Praia de Sonho Verde, em frente à Av. principal	5 09°27'06,5"	W 035°31'46,0"	Paripueira	Própria	Própria	Própria
42	Praia de Barra de Santo Antônio - em frente à entrada do Loteamento Tabuba	5 09°26'24,8"	W 035°31'06,8"	Barra de Santo Antônio	Própria	Própria	Própria
43	Praia de Maré Mansa	5 09°25'27,8"	W 035°30'13,6"	Barra de Santo Antônio	Própria	Própria	Própria
44	Praia de Barra de Camaragibe, início da Rua Beira Mar	5 09°18'47,7"	W 035°24'56,0"	Passo de Camaragibe	Própria	Imprópria	Imprópria
45	Praia de São Miguel dos Milagres, em frente à rua principal	5 09°16'01,6"	W 035°21'54,8"	São Miguel dos Milagres	Própria	Própria	Própria
46	Praia de Porto da Rua, em frente à rua principal	5 09°14'38,1"	W 035°20'52,8"	São Miguel dos Milagres	Própria	Própria	Própria
47	Rio Tatuamunha - Projeto Peixe-Boi/Santuário	5 09°13'04,7"	W 035°19'38,7"	Porto de Pedras	Imprópria	Imprópria	Imprópria
48	Praia de Porto de Pedras, em frente à rua principal	5 09°09'44,6"	W 035°17'43,6"	Porto de Pedras	Própria	Própria	Própria
49	Praia de Iaparatinga, em frente à Av. principal	5 09°05'39,4"	W 035°15'30,5"	Iaparatinga	Própria	Própria	Própria
50	Praia de Iaparatinga, em frente à Rua Amaro Calça Wanderley	5 09°05'19,2"	W 035°15'24,2"	Iaparatinga	Própria	Própria	Própria
51	Praia de Maragogi, em frente à foz do Rio Salgado	5 09°03'54,4"	W 035°14'30,8"	Maragogi	Imprópria	Imprópria	Imprópria
52	Praia de Maragogi, em frente à Escola Manoel M. Costa	5 09°03'09,6"	W 035°14'23,1"	Maragogi	Própria	Imprópria	Imprópria
53	Praia de Maragogi, foz do Rio Maragogi	5 09°01'35,9"	W 035°13'47,2"	Maragogi	Imprópria	Imprópria	Imprópria
54	Praia de Maragogi, Av. Beira Mar, ± 500m do início da orla	5 09°01'02,4"	W 035°13'23,5"	Maragogi	Imprópria	Própria	Própria
55	Praia de Maragogi, em frente à Praça Multieventos	5 09°00'37,3"	W 035°13'07,3"	Maragogi	Própria	Própria	Própria
56	Praia de Maragogi, em frente à Rua N. S. da Guia - Barra Grande	5 08°59'15,7"	W 035°11'36,1"	Maragogi	Própria	Própria	Própria
57	Praia de Burgalhau, em frente ao restaurante	5 08°59'51,5"	W 035°12'24,1"	Maragogi	Própria	Imprópria	Imprópria
58	Praia de Antunes/Área de frequência de banhistas	5 08°58'12,1"	W 035°10'41,0"	Maragogi	Própria	Própria	Própria
59	Praia de Ponta de Mangue/Área de frequência de banhistas	5 08°57'10,6"	W 035°10'17,8"	Maragogi	Própria	Própria	Própria
60	Praia de Maragogi, em frente à foz do Rio Persinunga	5 08°54'48,4"	W 035°09'13,9"	Maragogi	Imprópria	Imprópria	Imprópria



RESULTADO DE ENSAIOS ANALÍTICOS/BALNEABILIDADE DAS PRAIAS DE ALAGOAS - REAB								
COD.	PONTO DE COLETA	LAT.	LONG.	MUNICÍPIO	CATEGORIA	Nº / Ano:		
						43/2013	45/2013	46/2013
Praias do Litoral				Chuva no litoral nas últimas 24h?		None (S) Sul (S) Metropolitano (S)	None (-) Sul (-) Metropolitano (S)	None (N) Sul (N) Metropolitano (N)
				Data da coleta:		04 e 05/11/13	18/11/13	25 e 26/11/13
LITORAL SUL								
1	Praia do Pontal do Peba, em frente à rua de acesso principal	S 10°20'40,9"	W 036°18'03,0"	Piaçabuçu	Própria	Própria	Própria	
2	Praia de Feliz Deserto, em frente à rua de acesso principal	S 10°17'57,5"	W 036°17'27,0"	Feliz Deserto	Própria	Própria	Própria	
3	Praia de Mial de Baixo, em frente à rua Manoel da Cruz	S 10°13'13,6"	W 036°12'57,2"	Coruripe	Própria	Própria	Própria	
4	Praia de Mial de Cima, em frente à rua da praia	S 10°12'07,3"	W 036°11'21,1"	Coruripe	Própria	Própria	Própria	
5	Praia do Pontal do Coruripe, em frente ao Farol	S 10°09'40,7"	W 036°08'00,9"	Coruripe	Própria	Própria	Própria	
6	Praia de Lagoa do Pau, em frente à Barraca Carraspana	S 10°07'44,1"	W 036°06'33,9"	Coruripe	Própria	Própria	Própria	
7	Praia de Duas Barras, ± a 200m ao sul da foz do Rio Jequiá	S 10°04'04,7"	W 036°01'50,0"	Jequiá da Praia	Própria	Própria	Própria	
8	Praia de Duas Barras, na foz do Rio Jequiá	S 10°02'58,0"	W 036°01'52,9"	Jequiá da Praia	Própria	Própria	Própria	
9	Praia de Lagoa Azeda, em frente à Escola Municipal (Ubiqui Quintela	S 09°58'14,8"	W 035°58'46,3"	Jequiá da Praia	Própria	Imprópria	Imprópria	
10	Praia do Gunga/Mar, ± a 200m da foz, Lagoa do Roteiro	S 09°51'38,0"	W 035°54'16,1"	Roteiro	Própria	Própria	Própria	
11	Praia do Gunga, estuário da Lagoa do Roteiro, ± a 200m da foz	S 09°51'36,4"	W 035°54'19,1"	Roteiro	Própria	Própria	Própria	
12	Praia de Atalaia, em frente à rua principal	S 09°50'39,9"	W 035°54'22,7"	Barra de São Miguel	Imprópria	Imprópria	Própria	
13	Praia de Barra de São Miguel, em frente à Rua Edson Franão	S 09°50'20,6"	W 035°53'20,2"	Barra de São Miguel	Própria	Própria	Própria	
14	Rio Niquim, Ponte AL 101 sul	S 09°49'45,4"	W 035°53'37,4"	Barra de São Miguel	Própria	Própria	Própria	
15	Praia do Francês/Av. Verdes Mares, interseção com a Rua Arrecifes	S 09°46'17,7"	W 035°50'30,2"	Marechal Deodoro	Própria	Própria	Própria	
16	Praia do Francês/ Av. Verdes Mares, interseção com a Rua Massunim	S 09°46'15,3"	W 035°50'24,8"	Marechal Deodoro	Própria	Própria	Própria	
17	Praia do Francês, ± 100m da última barraca	S 09°46'02,1"	W 035°50'14,3"	Marechal Deodoro	Própria	Própria	Própria	
18	Praia do Saco, em frente à rua principal	S 09°44'38,8"	W 035°49'12,9"	Marechal Deodoro	Própria	Própria	Própria	
LITORAL METROPOLITANO								
19	Praia do Pontal da Barra/Av. Assis Chateaubriand, em frente à entrada do DETRAN	S 09°41'45,9"	W 035°46'37,9"	Maceió	Própria	Própria	Própria	
20	Praia do Pontal da Barra/Av. Assis Chateaubriand, sul do Emissário da BRASKEM	S 09°41'20,9"	W 035°46'04,2"	Maceió	Própria	Própria	Própria	
21	Praia do Pontal da Barra/Av. Assis Chateaubriand, ± 500m ao sul do Emissário da CASAL	S 09°40'37,3"	W 035°45'16,3"	Maceió	Imprópria	Imprópria	Imprópria	
22	Praia do Pontal da Barra/Av. Assis Chateaubriand, ± 500m ao norte do Emissário da CASAL	S 09°40'24,6"	W 035°44'54,4"	Maceió	Imprópria	Imprópria	Imprópria	
23	Praia da Avenida/Av. Assis Chateaubriand, interseção com a Rua Dias Cabral	S 09°40'13,9"	W 035°44'22,0"	Maceió	Imprópria	Imprópria	Imprópria	
24	Praia da Avenida/Av. Assis Chateaubriand, interseção com a Rua Barão de Anadia	S 09°40'12,9"	W 035°44'08,9"	Maceió	Imprópria	Imprópria	Imprópria	
25	Praia de Pajuçara/Av. Dr. Antônio Gouveia, interseção com a Rua João Carneiro	S 09°40'23,1"	W 035°42'57,3"	Maceió	Imprópria	Imprópria	Imprópria	
26	Praia de Pajuçara/Av. Dr. Antônio Gouveia, interseção com a Rua Júlio Plech Filho	S 09°38'54,0"	W 035°42'31,4"	Maceió	Própria	Imprópria	Imprópria	
27	Praia de Ponta Verde/Av. Silvio Carlos Viana, interseção com a Rua Prof. Higino Vasconcelos	S 09°38'52,7"	W 035°41'53,6"	Maceió	Imprópria	Imprópria	Imprópria	
28	Praia de Ponta Verde/Av. Álvaro Otacílio entre as ruas General Dr. João Salero Filho e Dr. Rubens Canuto	S 09°38'43,3"	W 035°41'40,7"	Maceió	Imprópria	Imprópria	Imprópria	
29	Praia de Jatiúca/Av. Álvaro Otacílio, entre as Avenidas Antônio de Barros e Empresário Carlos da Silva Nogueira	S 09°38'55,6"	W 035°41'58,5"	Maceió	Própria	Própria	Própria	
30	Praia de Cruz das Almas/ Av. Brigadiero Eustáquio Gomes, entre as Ruas Mascarenhas de Brito e Padre Luiz Américo Galvão	S 09°38'19,6"	W 035°41'53,0"	Maceió	Imprópria	Imprópria	Imprópria	
31	Praia de Cruz das Almas/ Av. Brigadiero Eustáquio Gomes, entre as Ruas Padre Luiz Américo Galvão e Mauro Machado Costa	S 09°37'57,9"	W 035°41'57,7"	Maceió	Imprópria	Imprópria	Própria	
32	Praia de Cruz das Almas/ Av. Brigadiero Eustáquio Gomes, entre as Ruas Mauro Machado Costa e Sen. Fozquias da Rocha	S 09°37'36,0"	W 035°41'39,3"	Maceió	Própria	Própria	Própria	
33	Praia de Jacarecica, em frente à Rua "A"	S 09°36'26,4"	W 035°41'17,0"	Maceió	Imprópria	Imprópria	Imprópria	
34	Praia de Guaxuma, em frente à entrada principal de acesso	S 09°35'31,8"	W 035°40'04,9"	Maceió	Imprópria	Própria	Própria	
35	Praia de Garça Torta, rua principal perpendicular à Rua São Pedro	S 09°35'06,7"	W 035°38'35,1"	Maceió	Imprópria	Imprópria	Própria	
36	Rio Pratygy, Ponte AL 101 Norte	S 09°34'02,0"	W 035°39'01,8"	Maceió	Própria	Imprópria	Imprópria	
37	Praia do Mirante, em frente à rua principal de acesso	S 09°33'55,6"	W 035°38'42,6"	Maceió	Própria	Própria	Própria	
38	Praia de Ipióca - Em frente à rua principal de acesso	S 09°31'52,0"	W 035°38'17,8"	Maceió	Própria	Imprópria	Própria	
LITORAL NORTE								
39	Praia de Paripueira, Av. Beira Mar, lado direito, ± 250m da rua principal de acesso	S 09°28'15,5"	W 035°32'56,3"	Paripueira	Imprópria	Imprópria	Própria	
40	Praia de Paripueira, Av. Beira Mar, lado esquerdo, ± 900m da rua principal de acesso	S 09°28'07,0"	W 035°32'47,8"	Paripueira	Imprópria	Imprópria	Própria	
41	Praia de Sonho Verde, em frente à Av. principal	S 09°27'06,3"	W 035°31'40,0"	Paripueira	Própria	Própria	Própria	
42	Praia de Barra de Santo Antônio - em frente à entrada do loteamento Tabuba	S 09°26'24,8"	W 035°31'06,8"	Barra de Santo Antônio	Própria	Imprópria	Própria	
43	Praia de Maré Mansa	S 09°25'27,8"	W 035°30'13,0"	Barra de Santo Antônio	Própria	Própria	Própria	
44	Praia de Barra de Camaragibe, início da Rua Beira Mar	S 09°18'47,7"	W 035°24'56,0"	Fazda de Camaragibe	Própria	Imprópria	Imprópria	
45	Praia de São Miguel dos Milagres, em frente à rua principal	S 09°18'01,6"	W 035°21'54,6"	São Miguel dos Milagres	Própria	Própria	Própria	
46	Praia de Porto da Rua, em frente à rua principal	S 09°14'36,1"	W 035°20'52,8"	São Miguel dos Milagres	Própria	Própria	Própria	
47	Rio Tatuamunha - Projeto Peixe-Boi/Santuário	S 09°13'04,7"	W 035°19'58,7"	Porto de Pedras	Imprópria	Imprópria	Imprópria	
48	Praia de Porto de Pedras, em frente à rua principal	S 09°08'44,6"	W 035°17'43,6"	Porto de Pedras	Própria	Própria	Própria	
49	Praia de Japaratinga, em frente à Av. principal	S 09°05'39,4"	W 035°15'30,3"	Japaratinga	Própria	Própria	Própria	
50	Praia de Japaratinga, em frente à Rua Amaro Calaça Wanderley	S 09°05'19,2"	W 035°15'24,2"	Japaratinga	Própria	Imprópria	Própria	
51	Praia de Maragogi, em frente à foz do Rio Saigado	S 09°03'54,4"	W 035°14'30,8"	Maragogi	Imprópria	Imprópria	Imprópria	
52	Praia de Maragogi, em frente à Escola Manoel M. Costa	S 09°03'09,6"	W 035°14'23,1"	Maragogi	Imprópria	Imprópria	Própria	
53	Praia de Maragogi, foz do Rio Maragogi	S 09°01'35,9"	W 035°13'47,2"	Maragogi	Imprópria	Imprópria	Imprópria	
54	Praia de Maragogi, Av. Beira Mar, ± 500m do início da orla	S 09°01'02,4"	W 035°13'23,5"	Maragogi	Imprópria	Imprópria	Própria	
55	Praia de Maragogi, em frente à Praça Multieventos	S 09°00'37,3"	W 035°13'07,3"	Maragogi	Imprópria	Imprópria	Imprópria	
56	Praia de Maragogi, em frente à Rua N. S. da Guia - Barra Grande	S 08°59'15,7"	W 035°11'36,1"	Maragogi	Própria	Própria	Própria	
57	Praia de Burgalbau, em frente ao restaurante	S 08°58'51,5"	W 035°11'24,1"	Maragogi	Imprópria	Imprópria	Imprópria	
58	Praia de Antunes/Área de frequência de banhistas	S 08°58'12,1"	W 035°10'41,0"	Maragogi	Própria	Própria	Própria	
59	Praia de Ponta de Mangue/Área de frequência de banhistas	S 08°57'10,6"	W 035°10'17,8"	Maragogi	Própria	Própria	Própria	
60	Praia de Maragogi, em frente à foz do Rio Persinunga	S 08°54'46,4"	W 035°09'13,9"	Maragogi	Imprópria	Imprópria	Imprópria	
Obs	Ausência da folha de registro nº 44.							



RESULTADO DE ENSAIOS ANALÍTICOS/BALNEABILIDADE DAS PRAIAS DE ALAGOAS - REAB							
COD.	PONTO DE COLETA	LAT.	LONG.	MUNICÍPIO	Nº / Ano: 47/2013 48/2013 49/2013		
					CATEGORIA		
Praias do Litoral							
Chuva no litoral nas últimas 24h?					Norte (N) Sul (S) Metropolitano (S)	Norte (N) Sul (S) Metropolitano (S)	Norte (N) Sul (S) Metropolitano (S)
Data da coleta:					01 e 04/12/13	10 e 11/12/13	17 e 18/12/13
LITORAL SUL							
1	Praia do Pontal do Pebe, em frente à rua de acesso principal	5 10°20'40,9"	W 036°18'03,6"	Piaçabuçu	Própria	Própria	Própria
2	Praia de Feliz Deserto, em frente à rua de acesso principal	5 10°17'57,5"	W 036°17'27,5"	Feliz Deserto	Própria	Própria	Própria
3	Praia de Mial de Baixo, em frente à rua Manoel da Cruz	5 10°13'13,6"	W 036°12'57,2"	Conaripe	Própria	Própria	Própria
4	Praia de Mial de Cima, em frente à rua da praia	5 10°12'07,3"	W 036°11'21,1"	Conaripe	Própria	Própria	Própria
5	Praia do Pontal do Conaripe, em frente ao Faiol	5 10°09'40,7"	W 036°08'06,9"	Conaripe	Própria	Própria	Própria
6	Praia de Lagoa do Pau, em frente à Barraca Carraspana	5 10°07'44,1"	W 036°06'33,9"	Conaripe	Própria	Própria	Própria
7	Praia de Duas Barras, ± a 200m ao sul da foz do Rio Jequiá	5 10°03'04,7"	W 036°01'56,0"	Jequiá da Praia	Própria	Própria	Própria
8	Praia de Duas Barras, na foz do Rio Jequiá	5 10°02'58,0"	W 036°01'52,3"	Jequiá da Praia	Própria	Própria	Própria
9	Praia de Lagoa Azeda, em frente à Escola Municipal Eutiquio Quintela	5 09°58'14,8"	W 035°58'46,3"	Jequiá da Praia	Imprópria	Imprópria	Própria
10	Praia do Gunga/Mar, ± a 200m da foz, Lagoa do Roteiro	5 09°51'38,0"	W 035°54'16,1"	Roteiro	Própria	Própria	Própria
11	Praia do Gunga, estuário da Lagoa do Roteiro, ± a 200m da foz	5 09°51'36,4"	W 035°54'19,1"	Roteiro	Própria	Própria	Própria
12	Praia de Atalaia, em frente à rua principal	5 09°50'39,9"	W 035°54'22,7"	Barra de São Miguel	Própria	Própria	Própria
13	Praia da Barra de São Miguel, em frente à Rua Edson Frazão	5 09°50'20,6"	W 035°53'20,2"	Barra de São Miguel	Própria	Própria	Própria
14	Rio Niquim, Ponte AL 101 sul	5 09°49'45,4"	W 035°53'37,4"	Barra de São Miguel	Própria	Própria	Própria
15	Praia do Francês/Av. Verdes Mares, interseção com a Rua Arrecifes	5 09°46'17,7"	W 035°50'30,2"	Marechal Deodoro	Própria	Própria	Própria
16	Praia do Francês/ Av. Verdes Mares, interseção com a Rua Massunim	5 09°46'15,3"	W 035°50'24,8"	Marechal Deodoro	Própria	Própria	Própria
17	Praia do Francês, ± 100m da última barraca	5 09°46'02,1"	W 035°50'14,3"	Marechal Deodoro	Própria	Própria	Própria
18	Praia do Saco, em frente à rua principal	5 09°44'38,8"	W 035°49'12,9"	Marechal Deodoro	Própria	Própria	Própria
LITORAL METROPOLITANO							
19	Praia do Pontal da Barra/Av. Assis Chateaubriand, em frente à entrada do DETRAN	5 09°41'49,9"	W 035°46'37,9"	Maceió	Própria	Própria	Própria
20	Praia do Pontal da Barra/Av. Assis Chateaubriand, sul do Emissário da BRASKEM	5 09°41'20,9"	W 035°46'04,2"	Maceió	Própria	Própria	Imprópria
21	Praia do Pontal da Barra/Av. Assis Chateaubriand, ± 500m ao sul do Emissário da CASAL	5 09°40'57,3"	W 035°45'16,3"	Maceió	Imprópria	Própria	Própria
22	Praia do Pontal da Barra/Av. Assis Chateaubriand, ± 500m ao norte do Emissário da CASAL	5 09°40'24,6"	W 035°44'54,4"	Maceió	Imprópria	Imprópria	Imprópria
23	Praia da Avenida/Av. Assis Chateaubriand, interseção com a Rua Dias Cabral	5 09°40'13,9"	W 035°44'22,0"	Maceió	Imprópria	Imprópria	Imprópria
24	Praia da Avenida/Av. Assis Chateaubriand, interseção com a Rua Barão de Anadia	5 09°40'12,9"	W 035°44'08,9"	Maceió	Imprópria	Imprópria	Imprópria
25	Praia de Pajuçara/Av. Dr. Antônio Gouveia, interseção com a Rua João Carneiro	5 09°40'23,1"	W 035°42'57,3"	Maceió	Imprópria	Imprópria	Imprópria
26	Praia de Pajuçara/Av. Dr. Antônio Gouveia, interseção com a Rua João Piech Filho	5 09°36'54,0"	W 035°42'31,4"	Maceió	Imprópria	Imprópria	Imprópria
27	Praia de Ponta Verde/Av. São Carlos Viana, interseção com a Rua Prof. Heitor Vasconcelos	5 09°39'52,7"	W 035°41'53,6"	Maceió	Imprópria	Imprópria	Imprópria
28	Praia de Ponta Verde/Av. Álvaro Otacílio entre as ruas General Dr. João Safero Pollo e Dr. Rubens Cavalo	5 09°39'42,3"	W 035°41'45,7"	Maceió	Imprópria	Imprópria	Imprópria
29	Praia de Atalaia/Av. Álvaro Otacílio, entre as Avenidas Antônio de Barros e Engenheiro Carlos da Silva Nogueira	5 09°38'59,6"	W 035°41'58,5"	Maceió	Imprópria	Imprópria	Imprópria
30	Praia de Cruz das Almas/ Av. Brigadiero Eustáquio Gomes, entre as Ruas Mascarenhas de Brito e Pedro Luiz Américo Galvão	5 09°38'19,6"	W 035°41'53,0"	Maceió	Imprópria	Imprópria	Imprópria
31	Praia de Cruz das Almas/ Av. Brigadiero Eustáquio Gomes, entre as Ruas Padre Luiz Américo Galvão e Mauro Machado Costa	5 09°37'57,9"	W 035°41'47,7"	Maceió	Própria	Própria	Própria
32	Praia de Cruz das Almas/ Av. Brigadiero Eustáquio Gomes, entre as Ruas Mauro Machado Costa e Sen. Ezequias da Rocha	5 09°37'36,0"	W 035°41'39,3"	Maceió	Própria	Própria	Própria
33	Praia de Jacarecica, em frente à Rua "A"	5 09°36'26,3"	W 035°41'17,0"	Maceió	Imprópria	Própria	Própria
34	Praia de Guaxuma, em frente à entrada principal de acesso	5 09°35'33,8"	W 035°40'04,9"	Maceió	Própria	Própria	Própria
35	Praia de Garça Torta, rua principal perpendicular à Rua São Pedro	5 09°35'00,2"	W 035°36'35,1"	Maceió	Própria	Própria	Própria
36	Rio Pratagy, Ponte AL 101 Norte	5 09°34'02,0"	W 035°39'01,8"	Maceió	Própria	Imprópria	Imprópria
37	Praia do Mirante, em frente à rua principal de acesso	5 09°33'55,6"	W 035°38'42,6"	Maceió	Própria	Própria	Própria
38	Praia de Iplôca - Em frente à rua principal de acesso	5 09°31'52,0"	W 035°36'17,8"	Maceió	Própria	Própria	Própria
LITORAL NORTE							
39	Praia de Paripueira, Av. Beira Mar, lado direito, ± 250m da rua principal de acesso	5 09°28'15,5"	W 035°32'56,3"	Paripueira	Própria	Própria	Imprópria
40	Praia de Paripueira, Av. Beira Mar, lado esquerdo, ± 900m da rua principal de acesso	5 09°28'07,0"	W 035°32'47,8"	Paripueira	Própria	Própria	Própria
41	Praia de Sonho Verde, em frente à Av. principal	5 09°27'06,5"	W 035°31'46,0"	Paripueira	Própria	Própria	Própria
42	Praia de Barra de Santo Antônio - em frente à entrada do Loteamento Tabuba	5 09°26'24,8"	W 035°31'06,8"	Barra de Santo Antônio	Própria	Própria	Imprópria
43	Praia de Mare Mansa	5 09°25'27,8"	W 035°30'13,6"	Barra de Santo Antônio	Própria	Imprópria	Imprópria
44	Praia de Barra de Camaragibe, início da Rua Beira Mar	5 09°18'47,7"	W 035°24'56,0"	Barra de Camaragibe	Própria	Própria	Própria
45	Praia de São Miguel dos Milagres, em frente à rua principal	5 09°16'03,6"	W 035°21'54,8"	São Miguel dos Milagres	Própria	Própria	Própria
46	Praia de Porto da Rua, em frente à rua principal	5 09°14'38,1"	W 035°20'52,8"	São Miguel dos Milagres	Própria	Própria	Própria
47	Rio Tatuamunha - Projeto Pebe-Bo/Santuário	5 09°13'04,7"	W 035°19'58,7"	Porto de Pedras	Imprópria	Imprópria	Imprópria
48	Praia de Porto de Pedras, em frente à rua principal	5 09°09'44,6"	W 035°17'43,6"	Porto de Pedras	Própria	Própria	Própria
49	Praia de Japaratinga, em frente à Av. principal	5 09°05'39,4"	W 035°15'30,5"	Japaratinga	Própria	Própria	Própria
50	Praia de Japaratinga, em frente à Rua Amaro Calaga Wanderley	5 09°05'19,2"	W 035°15'24,2"	Japaratinga	Própria	Própria	Própria
51	Praia de Maragogi, em frente à foz do Rio Salgado	5 09°03'54,4"	W 035°14'30,8"	Maragogi	Imprópria	Imprópria	Imprópria
52	Praia de Maragogi, em frente à Escola Manoel M. Costa	5 09°03'09,6"	W 035°14'23,1"	Maragogi	Própria	Própria	Própria
53	Praia de Maragogi, foz do Rio Maragogi	5 09°01'35,9"	W 035°13'47,2"	Maragogi	Própria	Própria	Imprópria
54	Praia de Maragogi, Av. Beira Mar, ± 500m do início da orla	5 09°01'02,4"	W 035°13'23,5"	Maragogi	Própria	Própria	Própria
55	Praia de Maragogi, em frente à Praça Multieventos	5 09°00'37,3"	W 035°13'07,3"	Maragogi	Imprópria	Imprópria	Imprópria
56	Praia de Maragogi, em frente à Rua N. S. da Guia - Barra Grande	5 08°59'15,7"	W 035°11'36,1"	Maragogi	Própria	Própria	Própria
57	Praia de Burgalhau, em frente ao restaurante	5 08°59'51,5"	W 035°12'24,1"	Maragogi	Imprópria	Imprópria	Própria
58	Praia de Antunes/Área de frequência de banhistas	5 08°58'12,1"	W 035°10'41,0"	Maragogi	Própria	Própria	Própria
59	Praia de Ponta de Mangue/Área de frequência de banhistas	5 08°57'10,6"	W 035°10'17,8"	Maragogi	Própria	Própria	Própria
60	Praia de Maragogi, em frente à foz do Rio Persirunga	5 08°54'48,4"	W 035°09'13,9"	Maragogi	Imprópria	Imprópria	Imprópria





RESULTADO DE ENSAIOS ANALÍTICOS/SALINEABILIDADE DAS PRAIAS DE ALAGOAS - REAB						
COD.	PONTO DE COLETA	LAT.	LONG.	MUNICÍPIO	Nº / Ano:	
					02/2014	03/2014
Praias do Litoral						
Chuva no litoral nas últimas 24h?					Nome (S) Sul (S) Metropolitano (S)	Norte (S) Sul (S) Metropolitano (S)
Data da coleta:					14 e 15/01/2014	21 e 22/01/2014
LITORAL SUL						
1	Praia do Pontal do Pebe, em frente à rua de acesso principal	S 10°20'40,9"	W 036°18'03,6"	Raçaibucu	-	-
2	Praia de Feliz Deserto, em frente à rua de acesso principal	S 10°17'57,5"	W 036°17'27,5"	Feliz Deserto	-	-
3	Praia de Miaí de Baixo, em frente à rua Manoel da Cruz	S 10°13'13,6"	W 036°12'57,2"	Coruripe	-	-
4	Praia de Miaí de Cima, em frente à rua da praia	S 10°12'07,3"	W 036°11'21,1"	Coruripe	-	-
5	Praia do Pontal do Coruripe, em frente ao Farol	S 10°09'40,7"	W 036°08'06,9"	Coruripe	-	-
6	Praia de Lagoa do Pau, em frente à Barraca Carrapana	S 10°07'44,1"	W 036°06'33,9"	Coruripe	-	-
7	Praia de Duas Barras, ± a 200m ao sul da foz do Rio Jequiá	S 10°03'04,7"	W 036°01'56,0"	Jequiá da Praia	-	-
8	Praia de Duas Barras, na foz do Rio Jequiá	S 10°02'58,0"	W 036°01'52,1"	Jequiá da Praia	-	-
9	Praia de Lagoa Azeda, em frente à Escola Municipal Eutiquio Quintela	S 09°58'14,8"	W 035°58'46,1"	Jequiá da Praia	-	-
10	Praia do Gunga/Mar, ± a 200m da foz, Lagoa do Roteiro	S 09°51'18,0"	W 035°54'16,1"	Roteiro	-	-
11	Praia do Gunga, estuário da Lagoa do Roteiro, ± a 200m da foz	S 09°51'36,4"	W 035°54'19,1"	Roteiro	-	-
12	Praia de Atalaia, em frente à rua principal	S 09°50'39,9"	W 035°54'22,7"	Barra de São Miguel	-	-
13	Praia de Barra de São Miguel, em frente à Rua Edson Frazão	S 09°50'20,6"	W 035°53'20,2"	Barra de São Miguel	-	-
14	Rio Niquim, Ponte AL 101 sul	S 09°49'45,4"	W 035°53'37,4"	Barra de São Miguel	-	-
15	Praia do Francês/Av. Verdes Mares, interseção com a Rua Arrecifes	S 09°46'17,7"	W 035°50'30,2"	Marechal Deodoro	-	-
16	Praia do Francês/ Av. Verdes Mares, interseção com a Rua Massonim	S 09°46'15,3"	W 035°50'24,8"	Marechal Deodoro	-	-
17	Praia do Francês, ± 100m da última barraca	S 09°46'02,1"	W 035°50'14,3"	Marechal Deodoro	-	-
18	Praia do Saco, em frente à rua principal	S 09°44'38,8"	W 035°49'12,9"	Marechal Deodoro	-	-
LITORAL METROPOLITANO						
19	Praia do Pontal da Barra/Av. Assis Chateaubriand, em frente à entrada do DETRAN	S 09°41'49,9"	W 035°46'37,9"	Maceió	Imprópria	Imprópria
20	Praia do Pontal da Barra/Av. Assis Chateaubriand, sul do Emissário da BRASKEM	S 09°41'20,9"	W 035°46'04,2"	Maceió	Imprópria	Imprópria
21	Praia do Pontal da Barra/Av. Assis Chateaubriand, ± 500m ao sul do Emissário da CASAL	S 09°40'37,3"	W 035°45'16,1"	Maceió	Própria	Própria
22	Praia do Pontal da Barra/Av. Assis Chateaubriand, ± 500m ao norte do Emissário da CASAL	S 09°40'24,6"	W 035°44'54,4"	Maceió	Imprópria	Imprópria
23	Praia da Avenida/Av. Assis Chateaubriand, interseção com a Rua Dias Cabral	S 09°40'13,9"	W 035°44'22,0"	Maceió	Imprópria	Imprópria
24	Praia da Avenida/Av. Assis Chateaubriand, interseção com a Rua Barão de Anadia	S 09°40'12,9"	W 035°44'08,9"	Maceió	Imprópria	Imprópria
25	Praia de Pojuçara/Av. Dr. Antônio Gouveia, interseção com a Rua João Carneiro	S 09°40'23,1"	W 035°42'57,3"	Maceió	Própria	Imprópria
26	Praia de Pojuçara/Av. Dr. Antônio Gouveia, interseção com a Rua Júlio Plech Filho	S 09°36'54,0"	W 035°42'31,4"	Maceió	Imprópria	Imprópria
27	Praia de Ponta Verde/Av. Sílvio Carlos Viana, interseção com a Rua Profª. Nígia Vasconcelos	S 09°39'32,7"	W 035°41'53,6"	Maceió	Própria	Própria
28	Praia de Ponta Verde/Av. Álvaro Otacílio entre as ruas General Dr. João Saleiro Filho e Dr. Rubens Canuto	S 09°39'42,3"	W 035°41'45,7"	Maceió	Imprópria	Imprópria
29	Praia de Jêbuca/Av. Álvaro Otacílio, entre as Avenidas Antônio de Barros e Empresário Carlos da Silva Nogueira	S 09°38'59,6"	W 035°41'58,5"	Maceió	Imprópria	Imprópria
30	Praia do Cruz das Almas/ Av. Engenheiro Estácio Gomes, entre as Ruas Mascarenhas de Brito e Padre Luiz Américo Galvão	S 09°38'19,6"	W 035°41'53,0"	Maceió	Imprópria	Imprópria
31	Praia de Cruz das Almas/ Av. Engenheiro Estácio Gomes, entre as Ruas Padre Luiz Américo Galvão e Mauro Machado Costa	S 09°37'57,9"	W 035°41'47,7"	Maceió	Imprópria	Imprópria
32	Praia de Cruz das Almas/ Av. Engenheiro Estácio Gomes, entre as Ruas Mauro Machado Costa e Sen. Ezequiel da Rocha	S 09°37'36,0"	W 035°41'39,3"	Maceió	Própria	Própria
33	Praia de Jacaredo, em frente à Rua "A"	S 09°36'26,1"	W 035°41'17,0"	Maceió	Própria	Imprópria
34	Praia de Guaxuma, em frente à entrada principal de acesso	S 09°35'31,8"	W 035°40'04,9"	Maceió	Própria	Própria
35	Praia de Garça Torta, rua principal perpendicular à Rua São Pedro	S 09°35'00,2"	W 035°38'35,1"	Maceió	Imprópria	Própria
36	Rio Pratagy, Ponte AL 101 Norte	S 09°34'02,0"	W 035°39'01,8"	Maceió	Imprópria	Imprópria
37	Praia do Mirante, em frente à rua principal de acesso	S 09°33'55,6"	W 035°38'42,6"	Maceió	Própria	Própria
38	Praia de Ipióca - Em frente à rua principal de acesso	S 09°31'52,0"	W 035°36'17,8"	Maceió	Própria	Própria
LITORAL NORTE						
39	Praia de Paripueira, Av. Beira Mar, lado direito, ± 250m da rua principal de acesso	S 09°28'15,5"	W 035°32'56,3"	Paripueira	-	-
40	Praia de Paripueira, Av. Beira Mar, lado esquerdo, ± 900m da rua principal de acesso	S 09°28'07,0"	W 035°32'47,8"	Paripueira	-	-
41	Praia de Sonho Verde, em frente à Av. principal	S 09°27'06,5"	W 035°31'46,0"	Paripueira	-	-
42	Praia de Barra de Santo Antônio - em frente à entrada do Loteamento Tabuba	S 09°26'24,8"	W 035°31'06,8"	Barra de Santo Antônio	-	-
43	Praia de Maré Mansa	S 09°25'27,8"	W 035°30'13,6"	Barra de Santo Antônio	-	-
44	Praia de Barra de Camaragibe, início da Rua Beira Mar	S 09°18'47,7"	W 035°24'56,0"	Passo de Camaragibe	-	-
45	Praia de São Miguel dos Milagres, em frente à rua principal	S 09°16'01,6"	W 035°21'54,8"	São Miguel dos Milagres	-	-
46	Praia de Porto da Rua, em frente à rua principal	S 09°14'38,1"	W 035°20'52,8"	São Miguel dos Milagres	-	-
47	Rio Tatuamunha - Projeto Peixe-Boi/Santuário	S 09°13'04,7"	W 035°19'58,7"	Porto de Pedras	-	-
48	Praia de Porto de Pedras, em frente à rua principal	S 09°09'44,6"	W 035°17'43,6"	Porto de Pedras	-	-
49	Praia de Japaratinga, em frente à Av. principal	S 09°05'39,4"	W 035°15'30,5"	Japaratinga	-	-
50	Praia de Japaratinga, em frente à Rua Amaro Caloça Wanderley	S 09°05'19,2"	W 035°15'24,2"	Japaratinga	-	-
51	Praia de Maragogi, em frente à foz do Rio Salgado	S 09°03'54,4"	W 035°14'30,8"	Maragogi	-	-
52	Praia de Maragogi, em frente à Escola Manoel M. Costa	S 09°03'09,6"	W 035°14'23,1"	Maragogi	-	-
53	Praia de Maragogi, foz do Rio Maragogi	S 09°01'35,9"	W 035°13'47,2"	Maragogi	-	-
54	Praia de Maragogi, Av. Beira Mar, ± 500m do início da orla	S 09°01'02,4"	W 035°13'23,5"	Maragogi	-	-
55	Praia de Maragogi, em frente à Praça Multieventos	S 09°00'37,3"	W 035°13'07,3"	Maragogi	-	-
56	Praia de Maragogi, em frente à Rua N. S. da Guia - Barra Grande	S 08°59'15,7"	W 035°11'36,1"	Maragogi	-	-
57	Praia de Burgalhau, em frente ao restaurante	S 08°59'51,5"	W 035°12'24,1"	Maragogi	-	-
58	Praia de Antunes/Área de frequência de banhistas	S 08°58'12,1"	W 035°10'41,0"	Maragogi	-	-
59	Praia de Ponta de Mangue/Área de frequência de banhistas	S 08°57'30,6"	W 035°10'17,8"	Maragogi	-	-
60	Praia de Maragogi, em frente à foz do Rio Persimunga	S 08°54'48,4"	W 035°09'13,9"	Maragogi	-	-
Observ	Ausência das folhas de registro nºs 1 e 4.					



RESULTADO DE ENSAIOS ANALÍTICOS/BALNEABILIDADE DAS PRAIAS DE ALAGOAS - REAB									
COD	PONTO DE COLETA	LAT.	LONG.	MUNICÍPIO	Nº / Ano: 05/2014				
					06/2014	07/2014	08/2014		
CATEGORIA					05/2014	06/2014	07/2014	08/2014	
PRAIAS DO LITORAL					Chuva no litoral nas últimas 24h?	Norte-20 Sul-20 (Metrópolis-MS)	Norte-21 Sul-15 (Metrópolis-MS)	Norte-16 Sul-15 (Metrópolis-MS)	Norte-20 Sul-03 (Metrópolis-MS)
					Data da coleta:	04 e 05/02/14	11 e 12/02/14	18 e 19/02/14	25 e 26/02/14
<b>LITORAL SUL</b>									
1	Praia do Portal do Peba, em frente à rua de acesso principal	S 10°20'40,9"	W 036°18'03,6"	Paçabuçu	Própria	Própria	Própria	Própria	
2	Praia de Feliz Deserto, em frente à rua de acesso principal	S 10°17'57,5"	W 036°17'27,5"	Feliz Deserto	Própria	Própria	Própria	Própria	
3	Praia de Mial de Babó, em frente à rua Manoel da Cruz	S 10°13'13,6"	W 036°12'57,2"	Conuripe	Própria	Própria	Própria	Própria	
4	Praia de Mial de Cima, em frente à rua da praia	S 10°12'07,3"	W 036°11'21,1"	Conuripe	Própria	Própria	Própria	Própria	
5	Praia do Portal do Conuripe, em frente ao Farol	S 10°09'40,7"	W 036°08'06,9"	Conuripe	Própria	Própria	Própria	Própria	
6	Praia de Lagoa do Pau, em frente à Barraca Carriaspina	S 10°07'44,1"	W 036°06'33,9"	Conuripe	Própria	Própria	Própria	Própria	
7	Praia de Duas Barras, ± a 200m ao sul da foz do Rio Jequiá	S 10°03'04,7"	W 036°01'56,0"	Jequiá da Praia	Própria	Própria	Própria	Própria	
8	Praia de Duas Barras, na foz do Rio Jequiá	S 10°02'58,0"	W 036°01'52,3"	Jequiá da Praia	Própria	Própria	Própria	Própria	
9	Praia de Lagoa Azeda, em frente à Escola Municipal Estúquio Quintela	S 09°58'14,8"	W 035°58'46,3"	Jequiá da Praia	Própria	Própria	Própria	Própria	
10	Praia do Gunga/Mar, ± a 200m da foz, Lagoa do Roteiro	S 09°51'38,0"	W 035°54'16,1"	Roteiro	Própria	Própria	Própria	Própria	
11	Praia do Gunga, estuário da Lagoa do Roteiro, ± a 200m da foz	S 09°51'36,4"	W 035°54'19,1"	Roteiro	Própria	Própria	Própria	Própria	
12	Praia de Atalaia, em frente à rua principal	S 09°50'39,9"	W 035°54'22,7"	Barra de São Miguel	Própria	Própria	Própria	Própria	
13	Praia da Barra de São Miguel, em frente à Rua Edson Frazão	S 09°50'20,6"	W 035°53'20,2"	Barra de São Miguel	Própria	Própria	Própria	Própria	
13,1	Rio Niquim, ± 300m da foz	S 09°50'36,6"	W 035°53'52,2"	Barra de São Miguel	Imprópria	Imprópria	Imprópria	Imprópria	
14	Rio Niquim, Ponte AL 103 sul	S 09°49'45,4"	W 035°53'37,4"	Barra de São Miguel	Imprópria	Própria	Própria	Imprópria	
15	Praia do Francês/Av. Verdes Mares, interseção com a Rua Arrecifes	S 09°46'17,7"	W 035°50'30,2"	Marechal Deodoro	Própria	Própria	Própria	Própria	
16	Praia do Francês/ Av. Verdes Mares, interseção com a Rua Massarim	S 09°46'15,3"	W 035°50'24,8"	Marechal Deodoro	Própria	Própria	Própria	Própria	
17	Praia do Francês, ± 100m da última barraca	S 09°46'02,1"	W 035°50'14,3"	Marechal Deodoro	Própria	Própria	Própria	Própria	
18	Praia do Soco, em frente à rua principal	S 09°44'38,8"	W 035°49'12,9"	Marechal Deodoro	Própria	Própria	Própria	Própria	
<b>LITORAL METROPOLITANO</b>									
19	Praia do Portal da Barra/Av. Assis Chateaubriand, em frente à entrada do DETRAN	S 09°41'49,9"	W 035°46'37,9"	Maceió	Própria	Própria	Própria	Própria	
20	Praia do Portal da Barra/Av. Assis Chateaubriand, sul do Emissário da BRASKEM	S 09°41'20,9"	W 035°46'04,2"	Maceió	Própria	Imprópria	Própria	Própria	
21	Praia do Portal da Barra/Av. Assis Chateaubriand, ± 500m ao sul do Emissário da CASAL	S 09°40'37,3"	W 035°45'16,3"	Maceió	Própria	Imprópria	Imprópria	Imprópria	
22	Praia do Portal da Barra/Av. Assis Chateaubriand, ± 500m ao norte do Emissário da CASAL	S 09°40'24,6"	W 035°44'54,4"	Maceió	Imprópria	Imprópria	Imprópria	Imprópria	
23	Praia da Avenida/Av. Assis Chateaubriand, interseção com a Rua Das Cabral	S 09°40'13,9"	W 035°44'22,0"	Maceió	Imprópria	Imprópria	Imprópria	Imprópria	
24	Praia da Avenida/Av. Assis Chateaubriand, interseção com a Rua Barão do Anadia	S 09°40'12,9"	W 035°44'08,9"	Maceió	Imprópria	Imprópria	Imprópria	Imprópria	
25	Praia de Papuana/Av. Dr. Antônio Gouveia, interseção com a Rua João Camargo	S 09°40'23,1"	W 035°42'57,3"	Maceió	Imprópria	Imprópria	Imprópria	Imprópria	
26	Praia de Papuana/Av. Dr. Antônio Gouveia, interseção com a Rua João Fach Fito	S 09°36'54,0"	W 035°42'31,4"	Maceió	Imprópria	Imprópria	Imprópria	Imprópria	
27	Praia de Ponta Verde/Av. Sívio Carlos Viana, interseção com a Rua Prof. Hely Vasconcelos	S 09°39'52,7"	W 035°41'53,6"	Maceió	Própria	Imprópria	Própria	Imprópria	
28	Praia de Ponta Verde/Av. Álvaro Otacílio entre as ruas General Dr. João Salazar Filho e Dr. Rubens Canuto	S 09°39'42,3"	W 035°41'45,7"	Maceió	Própria	Própria	Própria	Imprópria	
29	Praia de Jaboá/Av. Álvaro Otacílio, entre as Avenidas Antônio de Barros e Empreiteiro Carlos da Silva Nogueira	S 09°38'58,6"	W 035°41'58,3"	Maceió	Própria	Imprópria	Imprópria	Imprópria	
30	Praia de Cruz das Almas/Av. Brigadeiro Estúquio Gomes, entre as Ruas Mascarenhas de Brito e Padre Lobo/Alcides Galvão	S 09°38'18,8"	W 035°41'53,0"	Maceió	Imprópria	Imprópria	Imprópria	Imprópria	
31	Praia de Cruz das Almas/Av. Brigadeiro Estúquio Gomes, entre as Ruas Padre Luiz Américo Galvão e Major Machado Costa	S 09°37'51,9"	W 035°41'47,7"	Maceió	Imprópria	Imprópria	Imprópria	Imprópria	
32	Praia de Cruz das Almas/Av. Brigadeiro Estúquio Gomes, entre as Ruas Major Machado Costa e Sen. Coqueiros da Rocha	S 09°37'36,0"	W 035°41'34,3"	Maceió	Imprópria	Imprópria	Própria	Imprópria	
33	Praia de Jacareica, em frente à Rua "A"	S 09°36'26,1"	W 035°41'17,0"	Maceió	Própria	Imprópria	Própria	Imprópria	
34	Praia de Guaxuma, em frente à entrada principal de acesso	S 09°35'31,8"	W 035°40'04,9"	Maceió	Própria	Própria	Própria	Própria	
35	Praia de Garça Torta, rua principal perpendicular à Rua São Pedro	S 09°35'00,3"	W 035°36'35,1"	Maceió	Própria	Própria	Própria	Própria	
36	Rio Pratagy, Ponte AL 101 Norte	S 09°34'02,0"	W 035°39'01,8"	Maceió	Imprópria	Imprópria	Imprópria	Imprópria	
37	Praia do Mirante, em frente à rua principal de acesso	S 09°33'55,6"	W 035°38'42,6"	Maceió	Própria	Própria	Própria	Própria	
38	Praia de Ipóca - Em frente à rua principal de acesso	S 09°31'52,0"	W 035°36'17,8"	Maceió	Própria	Imprópria	Própria	Própria	
<b>LITORAL NORTE</b>									
39	Praia de Paripueira, Av. Beira Mar, lado direito, ± 250m da rua principal de acesso	S 09°28'15,5"	W 035°32'56,3"	Paripueira	Própria	Própria	Própria	Própria	
40	Praia de Paripueira, Av. Beira Mar, lado esquerdo, ± 900m da rua principal de acesso	S 09°28'07,0"	W 035°32'47,8"	Paripueira	Própria	Própria	Própria	Própria	
41	Praia de Sorbo Verde, em frente à Av. principal	S 09°27'06,5"	W 035°31'46,0"	Paripueira	Própria	Própria	Própria	Própria	
42	Praia de Barra de Santo Antônio - em frente à entrada do Loteamento Taboas	S 09°26'24,8"	W 035°31'06,8"	Barra de Santo Antônio	Própria	Própria	Própria	Própria	
43	Praia de Maré Mansa	S 09°25'27,8"	W 035°30'13,6"	Barra de Santo Antônio	Própria	Própria	Própria	Própria	
44	Praia de Barra de Camaragibe, início da Rua Beira Mar	S 09°18'47,7"	W 035°24'56,0"	Povo de Camaragibe	Própria	Própria	Própria	Própria	
45	Praia de São Miguel dos Milagres, em frente à rua principal	S 09°16'01,6"	W 035°21'54,8"	São Miguel dos Milagres	Própria	Própria	Própria	Própria	
46	Praia de Porto da Rua, em frente à rua principal	S 09°14'38,1"	W 035°20'52,8"	São Miguel dos Milagres	Própria	Própria	Própria	Própria	
47	Rio Tatuamunha - Projeto Peixe-Boi/Santuário	S 09°13'04,7"	W 035°19'58,7"	Porto de Pedras	Imprópria	Imprópria	Imprópria	Imprópria	
48	Praia de Porto de Pedras, em frente à rua principal	S 09°09'44,6"	W 035°17'43,6"	Porto de Pedras	Própria	Própria	Própria	Própria	
49	Praia de Japaratinga, em frente à Av. principal	S 09°05'39,4"	W 035°15'30,5"	Japaratinga	Imprópria	Imprópria	Imprópria	Imprópria	
50	Praia de Japaratinga, em frente à Rua Amaro Colaça Wanderley	S 09°05'19,2"	W 035°15'24,2"	Japaratinga	Imprópria	Própria	Própria	Própria	
51	Praia de Maragogi, em frente à foz do Rio Salgado	S 09°03'54,4"	W 035°14'30,8"	Maragogi	Imprópria	Imprópria	Imprópria	Imprópria	
52	Praia de Maragogi, em frente à Escola Manoel M. Costa	S 09°03'09,6"	W 035°14'23,1"	Maragogi	Própria	Própria	Própria	Própria	
53	Praia de Maragogi, foz do Rio Maragogi	S 09°01'35,9"	W 035°13'47,2"	Maragogi	Imprópria	Imprópria	Imprópria	Imprópria	
54	Praia de Maragogi, Av. Beira Mar, ± 500m do início da orla	S 09°01'02,4"	W 035°13'23,5"	Maragogi	Própria	Imprópria	Imprópria	Imprópria	
55	Praia de Maragogi, em frente à Praça Multieventos	S 09°00'37,3"	W 035°13'07,3"	Maragogi	Imprópria	Imprópria	Imprópria	Imprópria	
56	Praia de Maragogi, em frente à Rua N. S. da Guia - Barra Grande	S 08°59'15,7"	W 035°11'36,1"	Maragogi	Própria	Própria	Própria	Própria	
57	Praia de Burgalhau, em frente ao restaurante	S 08°59'51,5"	W 035°12'24,1"	Maragogi	Própria	Imprópria	Imprópria	Imprópria	
58	Praia de Antunes/Área de frequência de banhistas	S 08°58'12,1"	W 035°10'41,0"	Maragogi	Própria	Própria	Própria	Imprópria	
59	Praia de Ponta de Mangue/Área de frequência de banhistas	S 08°57'10,6"	W 035°10'17,8"	Maragogi	Própria	Própria	Própria	Imprópria	
60	Praia de Maragogi, em frente à foz do Rio Persimunga	S 08°54'48,4"	W 035°09'13,9"	Maragogi	Imprópria	Imprópria	Imprópria	Imprópria	
Obs	Acréscimo de um ponto de coleta: Código 13.1								



RESULTADO DE ENSAIOS ANALÍTICOS/BALNEABILIDADE DAS PRAIAS DE ALAGOAS - REAB							
COD	PONTO DE COLETA	LAT.	LONG.	MUNICÍPIO	Nº / Ano:		
					09/2014	10/2014	11/2014
Praias do Litoral					Chuva no litoral nas últimas 24h?		
					Data da coleta:		
					Norte (S) Sul (S) Metropolitano (S)	Norte (S) Sul (S) Metropolitano (S)	Norte (S) Sul (S) Metropolitano (S)
					11 e 12/03/14	18 e 19/03/14	25 e 26/03/14
LITORAL SUL							
1	Praia do Pontal do Peba, em frente à rua de acesso principal	S 10°20'40,3"	W 09°18'03,6"	Passagem	Própria	Própria	Própria
2	Praia de Feliz Deserto, em frente à rua de acesso principal	S 10°17'57,3"	W 09°17'27,2"	Feliz Deserto	Própria	Própria	Própria
3	Praia de Mal de Balço, em frente à rua Manoel da Cruz	S 10°13'23,6"	W 09°12'57,2"	Coruripe	Própria	Própria	Própria
4	Praia de Mal de Cima, em frente à rua da praia	S 10°12'07,3"	W 09°11'21,1"	Coruripe	Própria	Própria	Própria
5	Praia do Pontal do Coruripe, em frente ao Farol	S 10°08'46,7"	W 09°08'09,3"	Coruripe	Própria	Própria	Própria
6	Praia de Lagoa do Pau, em frente à Barraca Carroçona	S 10°07'44,1"	W 09°06'33,9"	Coruripe	Própria	Própria	Própria
7	Praia de Duas Barras, ± a 200m ao sul da foz do Rio Jequiá	S 10°03'04,7"	W 09°01'36,0"	Jequiá da Praia	Própria	Própria	Própria
8	Praia de Duas Barras, na foz do Rio Jequiá	S 10°02'56,0"	W 09°01'32,3"	Jequiá da Praia	Própria	Própria	Própria
9	Praia de Lagoa Azeda, em frente à Escola Municipal Estúquio Quintela	S 09°58'34,8"	W 09°58'46,7"	Jequiá da Praia	Própria	Própria	Própria
10	Praia do Gunga/Mar, ± a 200m da foz, Lagoa do Roteiro	S 09°51'38,0"	W 09°54'16,1"	Roteiro	Própria	Própria	Própria
11	Praia do Gunga, estuário da Lagoa do Roteiro, ± a 200m da foz	S 09°51'36,4"	W 09°54'19,1"	Roteiro	Própria	Própria	Própria
12	Praia de Atalaia, em frente à rua principal	S 09°50'30,3"	W 09°54'22,7"	Barra de São Miguel	Própria	Imprópria	Imprópria
13	Praia da Barra de São Miguel, em frente à Rua Edson Frazão	S 09°50'20,8"	W 09°52'20,7"	Barra de São Miguel	Própria	Própria	Própria
13,1	Rio Niquim, ± 300m da foz	S 09°50'36,6"	W 09°53'52,7"	Barra de São Miguel	Imprópria	Imprópria	Imprópria
14	Rio Niquim, Ponte AL 101 sul	S 09°49'45,4"	W 09°53'37,4"	Barra de São Miguel	Imprópria	Imprópria	Imprópria
15	Praia do Francês/Av. Verdes Mares, interseção com a Rua Arrecifes	S 09°46'37,7"	W 09°50'30,2"	Marechal Deodoro	Própria	Própria	Própria
16	Praia do Francês/ Av. Verdes Mares, interseção com a Rua Massunim	S 09°46'35,3"	W 09°50'24,8"	Marechal Deodoro	Própria	Própria	Própria
17	Praia do Francês, ± 100m da última barraca	S 09°46'02,1"	W 09°50'14,7"	Marechal Deodoro	Própria	Própria	Própria
18	Praia do Saco, em frente à rua principal	S 09°44'38,8"	W 09°49'12,9"	Marechal Deodoro	Própria	Própria	Própria
LITORAL METROPOLITANO							
19	Praia do Pontal da Barra/Av. Assis Chateaubriand, em frente à entrada do DETRAN	S 09°41'45,3"	W 09°46'37,9"	Maceió	Própria	Própria	Própria
20	Praia do Pontal da Barra/Av. Assis Chateaubriand, sul do Emissário da BRASKEM	S 09°41'20,9"	W 09°46'04,2"	Maceió	Própria	Própria	Própria
21	Praia do Pontal da Barra/Av. Assis Chateaubriand, ± 500m ao sul do Emissário da CASAL	S 09°40'37,3"	W 09°45'16,7"	Maceió	Imprópria	Imprópria	Própria
22	Praia do Pontal da Barra/Av. Assis Chateaubriand, ± 500m ao norte do Emissário da CASAL	S 09°40'24,6"	W 09°44'54,4"	Maceió	Imprópria	Imprópria	Imprópria
23	Praia da Avenida/Av. Assis Chateaubriand, interseção com a Rua Dias Cabral	S 09°40'13,3"	W 09°44'22,0"	Maceió	Imprópria	Imprópria	Imprópria
24	Praia da Avenida/Av. Assis Chateaubriand, interseção com a Rua Barão de Aradía	S 09°40'12,9"	W 09°44'08,9"	Maceió	Imprópria	Imprópria	Imprópria
25	Praia de Pajuçara/Av. Dr. Antônio Gouveia, interseção com a Rua João Carneiro	S 09°40'25,1"	W 09°42'57,3"	Maceió	Imprópria	Imprópria	Imprópria
26	Praia de Pajuçara/Av. Dr. Antônio Gouveia, interseção com a Rua João Pêch Filho	S 09°36'54,0"	W 09°42'31,4"	Maceió	Imprópria	Imprópria	Imprópria
27	Praia de Ponta Verde/Av. Sílvio Carlos Viana, interseção com a Rua Prof. Higia Vasconcelos	S 09°39'52,7"	W 09°41'53,6"	Maceió	Imprópria	Imprópria	Imprópria
28	Praia de Ponta Verde/Av. Alvaro Otacílio entre as ruas General Dr. João Salento Filho e Dr. Rubens Caruto	S 09°38'42,3"	W 09°41'46,7"	Maceió	Imprópria	Imprópria	Imprópria
29	Praia de Jatiúca/Av. Alvaro Otacílio, entre as Avenidas Antônio de Barros e Empresário Carlos da Silva Nogueira	S 09°38'55,6"	W 09°41'38,5"	Maceió	Imprópria	Imprópria	Imprópria
30	Praia de Cruz das Almas/Av. Brigadeiro Estúquio Gomes, entre as Ruas Mascarenhas de Brito e Padre Luiz Américo Galvão	S 09°38'28,6"	W 09°41'53,0"	Maceió	Imprópria	Imprópria	Imprópria
31	Praia de Cruz das Almas/Av. Brigadeiro Estúquio Gomes, entre as Ruas Padre Luiz Américo Galvão e Marechal Machado Costa	S 09°37'57,9"	W 09°41'47,7"	Maceió	Imprópria	Imprópria	Própria
32	Praia de Cruz das Almas/Av. Brigadeiro Estúquio Gomes, entre as Ruas Marechal Machado Costa e Sen. Ezequias da Rocha	S 09°37'36,0"	W 09°41'39,3"	Maceió	Imprópria	Imprópria	Própria
33	Praia de Jacarecica, em frente à Rua "A"	S 09°38'26,3"	W 09°41'17,0"	Maceió	Imprópria	Imprópria	Imprópria
34	Praia de Guaxuma, em frente à entrada principal de acesso	S 09°35'31,8"	W 09°40'04,9"	Maceió	Própria	Própria	Imprópria
35	Praia de Garça Torta, rua principal perpendicular à Rua São Pedro	S 09°35'06,7"	W 09°38'35,1"	Maceió	Imprópria	Própria	Imprópria
36	Rio Pratagy, Ponte AL 101 Norte	S 09°34'02,0"	W 09°39'01,8"	Maceió	Imprópria	Imprópria	Imprópria
37	Praia do Mirante, em frente à rua principal de acesso	S 09°33'55,6"	W 09°38'42,6"	Maceió	Própria	Imprópria	Própria
38	Praia de Ipóica - Em frente à rua principal de acesso	S 09°31'52,0"	W 09°36'17,8"	Maceió	Própria	Própria	Própria
LITORAL NORTE							
39	Praia de Paripueira, Av. Beira Mar, lado direito, ± 250m da rua principal de acesso	S 09°28'15,3"	W 09°32'36,7"	Paripueira	Própria	Própria	Própria
40	Praia de Paripueira, Av. Beira Mar, lado esquerdo, ± 900m da rua principal de acesso	S 09°28'07,0"	W 09°32'47,8"	Paripueira	Própria	Própria	Própria
41	Praia de Sonho Verde, em frente à Av. principal	S 09°27'06,5"	W 09°31'46,0"	Paripueira	Própria	Própria	Própria
42	Praia de Barra de Santo Antônio - em frente à entrada do Loteamento Tabuba	S 09°26'24,8"	W 09°31'06,8"	Barra de Santo Antônio	Própria	Própria	Própria
43	Praia de Mari Mansa	S 09°25'27,8"	W 09°30'13,6"	Barra de Santo Antônio	Própria	Própria	Própria
44	Praia de Barra de Camaragibe, início da Rua Beira Mar	S 09°18'47,7"	W 09°24'56,0"	Pesço de Camaragibe	Própria	Imprópria	Própria
45	Praia de São Miguel dos Milagres, em frente à rua principal	S 09°16'01,6"	W 09°21'54,8"	São Miguel dos Milagres	Própria	Própria	Própria
46	Praia de Porto da Rua, em frente à rua principal	S 09°14'38,1"	W 09°20'52,8"	São Miguel dos Milagres	Própria	Própria	Própria
47	Rio Tatuamunha - Projeto Peixe-Boi/Santuário	S 09°13'04,7"	W 09°19'38,7"	Porto de Pedras	Imprópria	Imprópria	Própria
48	Praia de Porto de Pedras, em frente à rua principal	S 09°09'44,6"	W 09°17'43,6"	Porto de Pedras	Própria	Própria	Própria
49	Praia de Japaratinga, em frente à Av. principal	S 09°06'39,4"	W 09°15'30,5"	Japaratinga	Imprópria	Imprópria	Própria
50	Praia de Japaratinga, em frente à Rua Amaro Calaça Wanderley	S 09°06'35,2"	W 09°15'24,2"	Japaratinga	Própria	Própria	Própria
51	Praia de Maragogi, em frente à foz do Rio Salgado	S 09°03'34,4"	W 09°14'30,8"	Maragogi	Imprópria	Imprópria	Imprópria
52	Praia de Maragogi, em frente à Escola Manoel M. Costa	S 09°03'09,6"	W 09°14'23,1"	Maragogi	Própria	Própria	Própria
53	Praia de Maragogi, foz do Rio Maragogi	S 09°01'35,9"	W 09°13'47,2"	Maragogi	Imprópria	Imprópria	Imprópria
54	Praia de Maragogi, Av. Beira Mar, ± 500m do início da orla	S 09°01'02,4"	W 09°13'23,5"	Maragogi	Imprópria	Própria	Própria
55	Praia de Maragogi, em frente à Praça Multieventos	S 09°00'37,3"	W 09°13'07,3"	Maragogi	Imprópria	Imprópria	Própria
56	Praia de Maragogi, em frente à Rua N. S. da Guia - Barra Grande	S 08°59'55,7"	W 09°11'39,1"	Maragogi	Própria	Própria	Própria
57	Praia de Burgalhau, em frente ao restaurante	S 08°59'51,3"	W 09°11'24,1"	Maragogi	Própria	Própria	Própria
58	Praia de Antunes/Área de frequência de banhistas	S 08°58'12,1"	W 09°10'41,0"	Maragogi	Própria	Própria	Imprópria
59	Praia de Ponta de Mangue/Área de frequência de banhistas	S 08°57'30,6"	W 09°10'17,8"	Maragogi	Própria	Própria	Imprópria
60	Praia de Maragogi, em frente à foz do Rio Persinunga	S 08°54'46,4"	W 09°09'13,5"	Maragogi	Imprópria	Imprópria	Imprópria



RESULTADO DE ENSAIOS ANALÍTICOS/BALNEABILIDADE DAS PRAIAS DE ALAGOAS - REAB							
COD	PONTO DE COLETA	LAT.	LONG.	MUNICÍPIO	Nº / Ano:		
					12/2014	13/2014	14/2014
Praias do Litoral					Chuva no litoral nas últimas 24h?		
					Data da coleta:		
LITORAL SUL					Norte (N) Sul (S) Metropolitano (S)	Norte (N) Sul (S) Metropolitano (S)	Norte (N) Sul (S) Metropolitano (S)
					01 e 02/04/2014	08 e 09/04/2014	14/04/14
1	Praia do Pontal do Peba, em frente à rua de acesso principal	5 10°20'40,9"	W 036°18'03,0"	Fiaçabuçu	Própria	Própria	Própria
2	Praia de Feliz Deserto, em frente à rua de acesso principal	5 10°17'57,5"	W 036°17'27,5"	Feliz Deserto	Própria	Própria	Própria
3	Praia de Mial de Baixo, em frente à rua Manoel da Cruz	5 10°13'13,6"	W 036°12'57,2"	Coruripe	Própria	Própria	Própria
4	Praia de Mial de Cima, em frente à rua da praia	5 10°12'07,3"	W 036°11'21,1"	Coruripe	Própria	Imprópria	Imprópria
5	Praia do Pontal do Coruripe, em frente ao Farol	5 10°09'40,2"	W 036°08'06,9"	Coruripe	Própria	Própria	Própria
6	Praia de Lagoa do Pau, em frente à Barraca Carraspana	5 10°07'44,1"	W 036°06'33,9"	Coruripe	Própria	Própria	Própria
7	Praia de Duas Barras, ± a 200m ao sul da foz do Rio Jequiá	5 10°02'04,7"	W 036°01'56,0"	Jequiá da Praia	Própria	Própria	Própria
8	Praia de Duas Barras, na foz do Rio Jequiá	5 10°02'58,0"	W 036°01'52,3"	Jequiá da Praia	Própria	Própria	Própria
9	Praia de Lagoa Azeda, em frente à Escola Municipal Estúquio Quintela	5 09°58'14,8"	W 035°58'46,3"	Jequiá da Praia	Própria	Própria	Própria
10	Praia do Gunga/Mar, ± a 200m da foz, Lagoa do Roteiro	5 09°51'38,0"	W 035°54'26,1"	Roteiro	Própria	Própria	Própria
11	Praia do Gunga, estuário da Lagoa do Roteiro, ± a 200m da foz	5 09°51'36,4"	W 035°54'25,1"	Roteiro	Imprópria	Própria	Própria
12	Praia de Atalaia, em frente à rua principal	5 09°50'35,9"	W 035°54'22,7"	Barra de São Miguel	Imprópria	Imprópria	Imprópria
13	Praia da Barra de São Miguel, em frente à Rua Edson Frazão	5 09°50'20,6"	W 035°53'20,2"	Barra de São Miguel	Própria	Própria	Própria
13.1	Rio Niquim, ± 300m da foz	5 09°50'36,6"	W 035°53'52,2"	Barra de São Miguel	Imprópria	Imprópria	Imprópria
14	Rio Niquim, Ponte AL 101 sul	5 09°49'45,4"	W 035°53'37,4"	Barra de São Miguel	Imprópria	Imprópria	Imprópria
15	Praia do Francês/Av. Verdes Mares, interseção com a Rua Arrecifes	5 09°46'17,2"	W 035°50'30,2"	Marechal Deodoro	Própria	Própria	Própria
16	Praia do Francês/ Av. Verdes Mares, interseção com a Rua Massunim	5 09°46'15,3"	W 035°50'24,8"	Marechal Deodoro	Própria	Própria	Própria
17	Praia do Francês, ± 100m da última barraca	5 09°46'02,1"	W 035°50'24,2"	Marechal Deodoro	Própria	Própria	Própria
18	Praia do Saco, em frente à rua principal	5 09°44'38,8"	W 035°49'32,9"	Marechal Deodoro	Própria	Própria	Própria
LITORAL METROPOLITANO							
19	Praia do Pontal da Barra/Av. Assis Chateaubriand, em frente à entrada do DETRAN	5 09°41'40,9"	W 035°46'37,0"	Maceió	Própria	Própria	Própria
20	Praia do Pontal da Barra/Av. Assis Chateaubriand, sul do Emissário da BRASKEM	5 09°41'20,9"	W 035°46'04,2"	Maceió	Própria	Própria	Própria
21	Praia do Pontal da Barra/Av. Assis Chateaubriand, ± 500m ao sul do Emissário da CASAL	5 09°40'37,1"	W 035°45'16,3"	Maceió	Própria	Própria	Própria
22	Praia do Pontal da Barra/Av. Assis Chateaubriand, ± 500m ao norte do Emissário da CASAL	5 09°40'24,6"	W 035°44'54,4"	Maceió	Imprópria	Imprópria	Imprópria
23	Praia da Avenida/Av. Assis Chateaubriand, interseção com a Rua Dias Cabral	5 09°40'13,9"	W 035°44'22,0"	Maceió	Imprópria	Imprópria	Imprópria
24	Praia da Avenida/Av. Assis Chateaubriand, interseção com a Rua Barão de Anadia	5 09°40'12,9"	W 035°44'08,9"	Maceió	Imprópria	Imprópria	Imprópria
25	Praia de Pajuçara/Av. Dr. Antônio Gouveia, interseção com a Rua João Carneiro	5 09°40'23,2"	W 035°42'57,2"	Maceió	Imprópria	Imprópria	Imprópria
26	Praia de Pajuçara/Av. Dr. Antônio Gouveia, interseção com a Rua João Plech Filho	5 09°38'54,0"	W 035°42'31,4"	Maceió	Imprópria	Imprópria	Imprópria
27	Praia de Ponta Verde/Av. Silvio Carlos Viana, interseção com a Rua Profr, Higia Vasconcelos	5 09°39'52,7"	W 035°41'53,6"	Maceió	Imprópria	Imprópria	Imprópria
28	Praia de Ponta Verde/Av. Álvaro Otacílio entre as ruas General Dr. João Saleiro Filho e Dr. Rubens Cavato	5 09°39'42,3"	W 035°41'45,7"	Maceió	Imprópria	Imprópria	Imprópria
29	Praia de Iatúca/Av. Álvaro Otacílio, entre as Avenidas Antônio de Barros e Empresário Carlos da Silva Nogueira	5 09°38'50,8"	W 035°41'38,5"	Maceió	Imprópria	Imprópria	Imprópria
30	Praia de Cruz das Almas/Av. Brigadeiro Eustáquio Gomes, entre as Ruas Mascarenhas de Brito e Padre Luiz Américo Galvão	5 09°38'19,6"	W 035°41'53,0"	Maceió	Imprópria	Imprópria	Imprópria
31	Praia de Cruz das Almas/Av. Brigadeiro Eustáquio Gomes, entre as Ruas Padre Luiz Américo Galvão e Mauro Machado Costa	5 09°37'57,9"	W 035°41'47,7"	Maceió	Própria	Imprópria	Imprópria
32	Praia de Cruz das Almas/Av. Brigadeiro Eustáquio Gomes, entre as Ruas Mauro Machado Costa e Sen. Euzébio da Rocha	5 09°37'36,0"	W 035°41'35,1"	Maceió	Própria	Própria	Própria
33	Praia de Jacarecica, em frente à Rua "A"	5 09°36'26,1"	W 035°41'17,0"	Maceió	Imprópria	Própria	Própria
34	Praia de Guaxuma, em frente à entrada principal de acesso	5 09°35'31,8"	W 035°40'04,9"	Maceió	Imprópria	Imprópria	Imprópria
35	Praia de Garça Torta, rua principal perpendicular à Rua São Pedro	5 09°33'00,2"	W 035°36'35,1"	Maceió	Imprópria	Imprópria	Própria
36	Rio Pratygy, Ponte AL 101 Norte	5 09°34'02,0"	W 035°39'01,8"	Maceió	Própria	Imprópria	Imprópria
37	Praia do Mirante, em frente à rua principal de acesso	5 09°33'55,8"	W 035°38'42,6"	Maceió	Própria	Própria	Própria
38	Praia de Ipióca - Em frente à rua principal de acesso	5 09°31'50,0"	W 035°36'17,8"	Maceió	Própria	Própria	Própria
LITORAL NORTE							
39	Praia de Paripueira, Av. Beira Mar, lado direito, ± 250m da rua principal de acesso	5 09°28'15,3"	W 035°32'56,2"	Paripueira	Própria	Própria	Própria
40	Praia de Paripueira, Av. Beira Mar, lado esquerdo, ± 900m da rua principal de acesso	5 09°28'07,0"	W 035°32'47,8"	Paripueira	Própria	Própria	Própria
41	Praia de Sonho Verde, em frente à Av. principal	5 09°27'06,5"	W 035°31'46,0"	Paripueira	Própria	Própria	Própria
42	Praia de Barra de Santo Antônio - em frente à entrada do Loteamento Tabuba	5 09°26'24,8"	W 035°31'06,6"	Barra de Santo Antônio	Própria	Própria	Própria
43	Praia de Maré Mansa	5 09°25'27,8"	W 035°30'13,6"	Barra de Santo Antônio	Própria	Própria	Própria
44	Praia de Barra de Camaragibe, início da Rua Beira Mar	5 09°18'47,2"	W 035°24'56,0"	Passo de Camaragibe	Imprópria	Imprópria	Imprópria
45	Praia de São Miguel dos Milagres, em frente à rua principal	5 09°16'01,8"	W 035°21'54,8"	São Miguel dos Milagres	Própria	Própria	Própria
46	Praia de Porto da Rua, em frente à rua principal	5 09°14'38,1"	W 035°20'52,8"	São Miguel dos Milagres	Própria	Própria	Própria
47	Rio Tatuamunha - Projeto Peixe-Bol/Santuário	5 09°13'04,7"	W 035°19'58,7"	Porto de Pedras	Própria	Própria	Própria
48	Praia de Porto de Pedras, em frente à rua principal	5 09°09'44,6"	W 035°17'43,0"	Porto de Pedras	Própria	Própria	Própria
49	Praia de Japaratinga, em frente à Av. principal	5 09°05'20,4"	W 035°15'30,5"	Japaratinga	Própria	Própria	Própria
50	Praia de Japaratinga, em frente à Rua Amaro Calça Wanderley	5 09°05'19,2"	W 035°15'24,2"	Japaratinga	Própria	Própria	Própria
51	Praia de Maragogi, em frente à foz do Rio Salgado	5 09°03'54,4"	W 035°14'30,8"	Maragogi	Imprópria	Imprópria	Imprópria
52	Praia de Maragogi, em frente à Escola Manoel M. Costa	5 09°03'09,6"	W 035°14'23,1"	Maragogi	Própria	Própria	Própria
53	Praia de Maragogi, foz do Rio Maragogi	5 09°01'35,9"	W 035°12'47,2"	Maragogi	Imprópria	Imprópria	Imprópria
54	Praia de Maragogi, Av. Beira Mar, ± 500m do início da orla	5 09°01'03,4"	W 035°12'23,5"	Maragogi	Própria	Própria	Própria
55	Praia de Maragogi, em frente à Praça Multiventos	5 09°00'37,1"	W 035°11'37,3"	Maragogi	Própria	Imprópria	Imprópria
56	Praia de Maragogi, em frente à Rua N. S. da Guia - Barra Grande	5 08°59'15,7"	W 035°11'36,1"	Maragogi	Própria	Própria	Própria
57	Praia de Burgalhaus, em frente ao restaurante	5 08°58'51,5"	W 035°11'24,1"	Maragogi	Própria	Própria	Própria
58	Praia de Antunes/Área de frequência de banhistas	5 08°58'12,1"	W 035°10'41,0"	Maragogi	Imprópria	Própria	Própria
59	Praia de Ponta de Mangue/Área de frequência de banhistas	5 08°57'10,6"	W 035°10'17,8"	Maragogi	Imprópria	Própria	Própria
60	Praia de Maragogi, em frente à foz do Rio Persimunga	5 08°54'48,4"	W 035°09'13,9"	Maragogi	Imprópria	Imprópria	Imprópria



RESULTADO DE ENSAIOS ANALÍTICOS/BALNEABILIDADE DAS PRAIAS DE ALAGOAS - REAB							
					Nº / Ano:	15/2014	16/2014
COD	PONTO DE COLETA	LAT.	LONG.	MUNICÍPIO			
Praias do Litoral					Chuva no litoral nas últimas 24h?	Norte (S) Sul (S) Metropolitano (S)	Norte (S) Sul (S) Metropolitano (S)
					Data da coleta:	22 e 23/04/2014	28/04/14
LITORAL SUL							
1	Praia do Pontal do Peba, em frente à rua de acesso principal	5 10°20'40,9"	W 036°18'03,6"	Plaçabuçu		Própria	-
2	Praia de Feliz Deserto, em frente à rua de acesso principal	5 10°17'57,5"	W 036°17'27,5"	Feliz Deserto		Própria	-
3	Praia de Mui de Baixo, em frente à rua Manoel da Cruz	5 10°13'13,6"	W 036°12'57,2"	Coruripe		Própria	-
4	Praia de Mui de Cima, em frente à rua da praia	5 10°12'07,3"	W 036°11'21,1"	Coruripe		Imprópria	-
5	Praia do Pontal do Coruripe, em frente ao Farol	5 10°09'40,7"	W 036°08'06,9"	Coruripe		Própria	-
6	Praia de Lagoa do Pau, em frente à Barraca Carraspana	5 10°07'44,1"	W 036°06'33,9"	Coruripe		Própria	-
7	Praia de Duas Barras, ± a 200m ao sul da foz do Rio Jequiá	5 10°03'04,7"	W 036°01'56,0"	Jequiá da Praia		Própria	-
8	Praia de Duas Barras, na foz do Rio Jequiá	5 10°02'58,0"	W 036°01'52,3"	Jequiá da Praia		Própria	-
9	Praia de Lagoa Azeda, em frente à Escola Municipal Eutiquio Quintela	5 09°58'14,8"	W 035°58'46,3"	Jequiá da Praia		Própria	-
10	Praia do Gunga/Mar, ± a 200m da foz, Lagoa do Roteiro	5 09°51'38,0"	W 035°54'16,1"	Roteiro		Própria	-
11	Praia do Gunga, estuário da Lagoa do Roteiro, ± a 200m da foz	5 09°51'36,4"	W 035°54'19,1"	Roteiro		Imprópria	-
12	Praia de Atalaia, em frente à rua principal	5 09°50'39,9"	W 035°54'22,7"	Barra de São Miguel		Imprópria	-
13	Praia da Barra de São Miguel, em frente à Rua Edison Frazão	5 09°50'20,6"	W 035°53'20,2"	Barra de São Miguel		Própria	-
13.1	Rio Niquim, ± 300m da foz	5 09°50'36,6"	W 035°53'52,2"	Barra de São Miguel		Imprópria	-
14	Rio Niquim, Ponte AL 101 sul	5 09°49'45,4"	W 035°53'37,6"	Barra de São Miguel		Imprópria	-
15	Praia do Francês/Av. Verdes Mares, interseção com a Rua Arrecifes	5 09°46'17,7"	W 035°50'30,2"	Marechal Deodoro		Própria	-
16	Praia do Francês/ Av. Verdes Mares, interseção com a Rua Massunim	5 09°46'15,3"	W 035°50'24,8"	Marechal Deodoro		Própria	-
17	Praia do Francês, ± 100m da última barraca	5 09°46'02,1"	W 035°50'14,3"	Marechal Deodoro		Própria	-
18	Praia do Saco, em frente à rua principal	5 09°44'38,8"	W 035°49'12,9"	Marechal Deodoro		Própria	-
LITORAL METROPOLITANO							
19	Praia do Pontal da Barra/Av. Assis Chateaubriand, em frente à entrada do DETRAN	5 09°41'49,9"	W 035°46'37,9"	Maceió		Própria	Própria
20	Praia do Pontal da Barra/Av. Assis Chateaubriand, sul do Emissário da BRASKEM	5 09°41'20,9"	W 035°46'04,2"	Maceió		Própria	Própria
21	Praia do Pontal da Barra/Av. Assis Chateaubriand, ± 500m ao sul do Emissário da CASAL	5 09°40'37,3"	W 035°45'16,3"	Maceió		Própria	Própria
22	Praia do Pontal da Barra/Av. Assis Chateaubriand, ± 500m ao norte do Emissário da CASAL	5 09°40'24,6"	W 035°44'54,4"	Maceió		Própria	Própria
23	Praia da Avenida/Av. Assis Chateaubriand, interseção com a Rua Dias Cabral	5 09°40'13,9"	W 035°44'22,0"	Maceió		Imprópria	Imprópria
24	Praia da Avenida/Av. Assis Chateaubriand, interseção com a Rua Barão de Anadia	5 09°40'12,9"	W 035°44'08,9"	Maceió		Imprópria	Imprópria
25	Praia de Pajuçara/Av. Dr. Antônio Gouveia, interseção com a Rua João Carneiro	5 09°40'23,1"	W 035°42'57,3"	Maceió		Imprópria	Imprópria
26	Praia de Pajuçara/Av. Dr. Antônio Gouveia, interseção com a Rua Júlio Flech Filho	5 09°36'54,0"	W 035°42'31,4"	Maceió		Imprópria	Própria
27	Praia de Ponta Verde/Av. Sílvio Carlos Viana, interseção com a Rua Prof. Higia Vasconcelos	5 09°39'52,7"	W 035°41'53,6"	Maceió		Imprópria	Imprópria
28	Praia de Ponta Verde/Av. Alvaro Otacilio entre as ruas General Dr. João Saleiro Pitão e Dr. Rubens Canuto	5 09°39'42,3"	W 035°41'45,7"	Maceió		Imprópria	Imprópria
29	Praia de Jataica/Av. Alvaro Otacilio, entre as Avenidas Antônio de Barros e Empresário Carlos da Silva Nogueira	5 09°38'59,6"	W 035°41'58,5"	Maceió		Imprópria	Imprópria
30	Praia de Cruz das Almas/ Av. Brigadeiro Eutáquio Gomes, entre as Ruas Maccarrinho de Brito e Padre Luiz Américo Galvão	5 09°38'19,6"	W 035°41'53,0"	Maceió		Imprópria	Imprópria
31	Praia de Cruz das Almas/ Av. Brigadeiro Eutáquio Gomes, entre as Ruas Padre Luiz Américo Galvão e Mauro Machado Costa	5 09°37'57,9"	W 035°41'47,7"	Maceió		Imprópria	Imprópria
32	Praia de Cruz das Almas/ Av. Brigadeiro Eutáquio Gomes, entre as Ruas Mauro Machado Costa e Sen. Caetano da Rocha	5 09°37'36,0"	W 035°41'39,3"	Maceió		Própria	Própria
33	Praia de Jacarecica, em frente à Rua "A"	5 09°36'26,1"	W 035°41'17,0"	Maceió		Própria	Própria
34	Praia de Guaxuma, em frente à entrada principal do acesso	5 09°35'31,8"	W 035°40'04,9"	Maceió		Imprópria	Própria
35	Praia de Garça Torta, rua principal perpendicular à Rua São Pedro	5 09°35'00,2"	W 035°36'35,1"	Maceió		Própria	Própria
36	Rio Pratagy, Ponte AL 101 Norte	5 09°34'02,0"	W 035°39'01,8"	Maceió		Imprópria	Imprópria
37	Praia do Mirante, em frente à rua principal de acesso	5 09°33'55,6"	W 035°38'42,6"	Maceió		Própria	Própria
38	Praia de Iplôca - Em frente à rua principal de acesso	5 09°31'52,0"	W 035°36'17,8"	Maceió		Própria	Própria
LITORAL NORTE							
39	Praia de Paripueira, Av. Beira Mar, lado direito, ± 250m da rua principal de acesso	5 09°28'15,5"	W 035°32'56,3"	Paripueira		Própria	
40	Praia de Paripueira, Av. Beira Mar, lado esquerdo, ± 900m da rua principal de acesso	5 09°28'07,0"	W 035°32'47,8"	Paripueira		Própria	
41	Praia de Sonho Verde, em frente à Av. principal	5 09°27'06,5"	W 035°31'46,0"	Paripueira		Própria	
42	Praia de Barra de Santo Antônio - em frente à entrada do Loteamento Tabuba	5 09°26'24,8"	W 035°31'06,8"	Barra de Santo Antônio		Própria	
43	Praia de Maré Mansa	5 09°25'27,8"	W 035°30'13,6"	Barra de Santo Antônio		Própria	
44	Praia de Barra de Camaragibe, início da Rua Beira Mar	5 09°18'47,7"	W 035°24'56,0"	Pesso de Camaragibe		Imprópria	
45	Praia de São Miguel dos Milagres, em frente à rua principal	5 09°16'01,6"	W 035°21'54,8"	São Miguel dos Milagres		Própria	
46	Praia de Porto da Rua, em frente à rua principal	5 09°14'38,1"	W 035°20'52,8"	São Miguel dos Milagres		Própria	
47	Rio Tatuamunha - Projeto Peixe-Boi/Santuário	5 09°13'04,7"	W 035°19'58,7"	Porto de Pedras		Imprópria	
48	Praia de Porto de Pedras, em frente à rua principal	5 09°09'44,6"	W 035°17'43,6"	Porto de Pedras		Própria	
49	Praia de Japaratinga, em frente à Av. principal	5 09°05'39,4"	W 035°15'30,5"	Japaratinga		Própria	
50	Praia de Japaratinga, em frente à Rua Amaro Calça Wanderley	5 09°05'19,2"	W 035°15'24,2"	Japaratinga		Própria	
51	Praia de Maragogi, em frente à foz do Rio Salgado	5 09°03'54,4"	W 035°14'30,8"	Maragogi		Imprópria	
52	Praia de Maragogi, em frente à Escola Manoel M. Costa	5 09°03'09,6"	W 035°14'23,1"	Maragogi		Imprópria	
53	Praia de Maragogi, foz do Rio Maragogi	5 09°01'35,9"	W 035°13'47,2"	Maragogi		Imprópria	
54	Praia de Maragogi, Av. Beira Mar, ± 500m do início da orla	5 09°01'02,4"	W 035°13'23,5"	Maragogi		Própria	
55	Praia de Maragogi, em frente à Praça Multieventos	5 09°00'37,3"	W 035°13'07,3"	Maragogi		Imprópria	
56	Praia de Maragogi, em frente à Rua N. S. da Guia - Barra Grande	5 08°59'15,7"	W 035°11'36,1"	Maragogi		Própria	
57	Praia de Burgalhau, em frente ao restaurante	5 08°59'51,5"	W 035°12'24,1"	Maragogi		Própria	
58	Praia de Antunes/Área de frequência de banhistas	5 08°58'12,1"	W 035°10'41,0"	Maragogi		Própria	
59	Praia de Ponta de Mangue/Área de frequência de banhistas	5 08°57'10,6"	W 035°10'17,8"	Maragogi		Própria	
60	Praia de Maragogi, em frente à foz do Rio Persinunga	5 08°54'48,4"	W 035°09'13,9"	Maragogi		Imprópria	



RESULTADO DE ENSAIOS ANALÍTICOS/BALNEABILIDADE DAS PRAIAS DE ALAGOAS - REAB								
Nº / Anos					17/2014	18/2014	19/2014	20/2014
COD	PONTO DE COLETA	LAT.	LONG.	MUNICÍPIO	CATEGORIA			
Praias do litoral								
Chuva no litoral nas últimas 24h?					Norte (S) Sul (S) Metropolitana (S)	Norte (S) Sul (S) Metropolitana (S)	Norte (S) Sul (S) Metropolitana (S)	Norte (S) Sul (S) Metropolitana (S)
Data da coleta:					7/5/14	11 e 14/05/14	20 e 23/05/14	27 e 28/05/14
LITORAL SUL								
1	Praia do Portal do Pebe, em frente à rua de acesso principal	9 10°20'40,9"	W 08°18'03,6"	Piaçabuçu	-	Própria	Própria	Própria
2	Praia de Fielz Deserto, em frente à rua de acesso principal	9 10°17'57,9"	W 08°17'27,9"	Fielz Deserto	-	Própria	Própria	Própria
3	Praia de Mal de Baixo, em frente à rua Manoel da Cruz	9 10°13'13,6"	W 08°12'57,2"	Conuripe	-	Própria	Própria	Própria
4	Praia de Mal de Cima, em frente à rua da praia	9 10°12'07,5"	W 08°11'21,1"	Conuripe	-	Imprópria	Própria	Própria
5	Praia do Portal do Conuripe, em frente ao Farol	9 10°09'40,7"	W 08°08'06,9"	Conuripe	-	Própria	Própria	Própria
6	Praia de Lagoa do Pau, em frente à Barraca Carraspana	9 10°07'44,1"	W 08°06'24,9"	Conuripe	-	Própria	Própria	Própria
7	Praia de Duas Barras, ± a 200m ao sul da foz do Rio Jequiá	9 10°07'04,7"	W 08°00'58,0"	Jequiá da Praia	-	Própria	Própria	Própria
8	Praia de Duas Barras, na foz do Rio Jequiá	9 10°00'58,0"	W 08°00'52,3"	Jequiá da Praia	-	Própria	Própria	Própria
9	Praia de Lagoa Areda, em frente à Escola Municipal Estúquio Quintela	9 09°58'14,8"	W 08°58'46,9"	Jequiá da Praia	-	Própria	Própria	Própria
10	Praia do Gunga/Mar, ± a 200m da foz, Lagoa do Roteiro	9 09°51'38,0"	W 08°54'16,1"	Roteiro	-	Própria	Própria	Própria
11	Praia do Gunga, estuário da Lagoa do Roteiro, ± a 200m da foz	9 09°51'38,4"	W 08°54'19,1"	Roteiro	-	Imprópria	Imprópria	Própria
12	Praia de Atalaia, em frente à rua principal	9 09°50'59,9"	W 08°54'22,7"	Barra de São Miguel	-	Imprópria	Imprópria	Imprópria
13	Praia da Barra de São Miguel, em frente à Rua Edison Frazão	9 09°50'20,6"	W 08°54'20,2"	Barra de São Miguel	-	Própria	Própria	Própria
13,3	Rio Niquim, ± 300m da foz	9 09°50'56,6"	W 08°53'52,2"	Barra de São Miguel	-	Imprópria	Imprópria	Imprópria
14	Rio Niquim, Ponte AL 101 sul	9 09°49'43,4"	W 08°53'37,4"	Barra de São Miguel	-	Própria	Própria	Própria
15	Praia do Francês/Av. Verdes Mares, interseção com a Rua Arrecifes	9 09°46'17,7"	W 08°50'30,2"	Marechal Deodoro	-	Própria	Própria	Própria
16	Praia do Francês/ Av. Verdes Mares, interseção com a Rua Massunim	9 09°46'19,1"	W 08°50'24,6"	Marechal Deodoro	-	Própria	Própria	Própria
17	Praia do Francês, ± 100m da última barraca	9 09°46'02,1"	W 08°50'14,9"	Marechal Deodoro	-	Própria	Própria	Própria
18	Praia do Saco, em frente à rua principal	9 09°44'58,6"	W 08°49'13,9"	Marechal Deodoro	-	Própria	Própria	Própria
LITORAL METROPOLITANO								
19	Praia do Portal da Barra/Av. Assis Chateaubriand, em frente à entrada do DIETRAM	9 09°41'49,5"	W 08°46'37,9"	Maceió	Própria	Própria	Própria	Própria
20	Praia do Portal da Barra/Av. Assis Chateaubriand, sul do Emissário da BRASLEM	9 09°41'20,9"	W 08°46'04,2"	Maceió	Própria	Própria	Própria	Própria
21	Praia do Portal da Barra/Av. Assis Chateaubriand, ± 500m ao sul do Emissário de CASAL	9 09°40'57,3"	W 08°45'18,3"	Maceió	Própria	Própria	Própria	Própria
22	Praia do Portal da Barra/Av. Assis Chateaubriand, ± 500m ao norte do Emissário de CASAL	9 09°40'24,6"	W 08°44'54,4"	Maceió	Própria	Própria	Imprópria	Própria
23	Praia da Avenida/Av. Assis Chateaubriand, interseção com a Rua Dias Cabral	9 09°40'13,9"	W 08°44'22,0"	Maceió	Imprópria	Imprópria	Imprópria	Imprópria
24	Praia de Avenida/Av. Assis Chateaubriand, interseção com a Rua Barão de Anadia	9 09°40'12,9"	W 08°44'08,9"	Maceió	Imprópria	Imprópria	Imprópria	Imprópria
25	Praia de Pajuçara/Av. Dr. Antônio Gouveia, interseção com a Rua João Carneiro	9 09°40'23,1"	W 08°42'57,9"	Maceió	Imprópria	Imprópria	Imprópria	Imprópria
26	Praia de Pajuçara/Av. Dr. Antônio Gouveia, interseção com a Rua João Flech Filho	9 09°38'54,0"	W 08°42'42,4"	Maceió	Imprópria	Imprópria	Imprópria	Imprópria
27	Praia de Ponta Verde/Av. Silvio Carlos Viana, interseção com a Rua Proff. Higia Vasconcelos	9 09°39'52,7"	W 08°42'53,6"	Maceió	Imprópria	Imprópria	Imprópria	Imprópria
28	Praia de Ponta Verde/Av. Álvaro Otavio entre as ruas General Ot. João Sakem Pinho e Dr. Rubens Caruba	9 09°39'42,1"	W 08°42'43,7"	Maceió	Imprópria	Imprópria	Imprópria	Imprópria
29	Praia de Ponta Verde/Av. Álvaro Otavio, entre as Avenidas Antônio de Barros e Empossado Carlos da Silva Nogueira	9 09°38'53,6"	W 08°42'58,5"	Maceió	Imprópria	Imprópria	Imprópria	Imprópria
30	Praia de Cruz das Almas/Av. Brigadeiro Estúquio Gomes, entre as Ruas Mascarenhas de Brito e Padre Luiz Américo Galvão	9 09°38'19,6"	W 08°42'53,0"	Maceió	Imprópria	Imprópria	Imprópria	Imprópria
31	Praia de Cruz das Almas/Av. Brigadeiro Estúquio Gomes, entre as Ruas Padre Luiz Américo Galvão e Mauro Machado Costa	9 09°37'57,9"	W 08°42'47,7"	Maceió	Imprópria	Imprópria	Imprópria	Imprópria
32	Praia de Cruz das Almas/Av. Brigadeiro Estúquio Gomes, entre as Ruas Mauro Machado Costa e Sen. Ezequias da Rocha	9 09°37'36,0"	W 08°42'39,3"	Maceió	Imprópria	Imprópria	Imprópria	Imprópria
33	Praia de Jacarecica, em frente à Rua "A"	9 09°36'26,1"	W 08°42'17,0"	Maceió	Imprópria	Própria	Imprópria	Imprópria
34	Praia de Guaxuma, em frente à entrada principal de acesso	9 09°25'21,6"	W 08°40'04,9"	Maceió	Própria	Própria	Própria	Própria
35	Praia de Garça Torta, rua principal perpendicular à Rua São Pedro	9 09°35'00,2"	W 08°38'33,1"	Maceió	Própria	Própria	Própria	Própria
36	Rio Pratygy, Ponte AL 101 Norte	9 09°34'02,0"	W 08°39'01,6"	Maceió	Imprópria	Imprópria	Própria	Imprópria
37	Praia do Mirante, em frente à rua principal de acesso	9 09°33'55,6"	W 08°38'42,6"	Maceió	Própria	Própria	Própria	Própria
38	Praia de Ipóca - Em frente à rua principal de acesso	9 09°31'52,0"	W 08°36'17,6"	Maceió	Própria	Própria	Própria	Própria
LITORAL NORTE								
39	Praia de Paripueira, Av. Beira Mar, lado direito, ± 250m da rua principal de acesso	9 09°28'13,5"	W 08°32'56,9"	Paripueira	-	Própria	Própria	Própria
40	Praia de Paripueira, Av. Beira Mar, lado esquerdo, ± 900m da rua principal de acesso	9 09°28'07,0"	W 08°32'47,6"	Paripueira	-	Imprópria	Própria	Própria
41	Praia de Sonho Verde, em frente à Av. principal	9 09°27'06,5"	W 08°31'46,0"	Paripueira	-	Própria	Própria	Própria
42	Praia de Barra de Santo Antônio - em frente à entrada do Loteamento Tabuão	9 09°26'24,6"	W 08°31'06,6"	Barra de Santo Antônio	-	Própria	Própria	Própria
43	Praia de Maré Mansa	9 09°25'27,6"	W 08°30'13,6"	Barra de Santo Antônio	-	Própria	Própria	Própria
44	Praia de Barra de Camaragibe, início da Rua Beira Mar	9 09°25'47,7"	W 08°24'56,0"	Barra de Camaragibe	-	Imprópria	Imprópria	Imprópria
45	Praia de São Miguel dos Milagres, em frente à rua principal	9 09°26'01,6"	W 08°23'54,6"	São Miguel dos Milagres	-	Própria	Própria	Própria
46	Praia de Porto da Rua, em frente à rua principal	9 09°24'28,1"	W 08°20'52,6"	São Miguel dos Milagres	-	Própria	Própria	Própria
47	Rio Tatuamunha - Projeto Peixe-Boi/Santário	9 09°23'04,7"	W 08°19'58,7"	Porto de Pedras	-	Imprópria	Imprópria	Imprópria
48	Praia de Porto de Pedras, em frente à rua principal	9 09°09'44,6"	W 08°17'43,6"	Porto de Pedras	-	Própria	Própria	Própria
49	Praia de Japaratinga, em frente à Av. principal	9 09°05'39,4"	W 08°15'30,5"	Japaratinga	-	Própria	Própria	Própria
50	Praia de Japaratinga, em frente à Rua Amaro Cabeça Wanderley	9 09°05'19,2"	W 08°15'24,2"	Japaratinga	-	Imprópria	Própria	Própria
51	Praia de Maragogi, em frente à foz do Rio Salgado	9 09°03'54,4"	W 08°14'30,6"	Maragogi	-	Imprópria	Imprópria	Imprópria
52	Praia de Maragogi, em frente à Escola Manoel M. Costa	9 09°03'09,6"	W 08°14'23,1"	Maragogi	-	Imprópria	Própria	Própria
53	Praia de Maragogi, foz do Rio Maragogi	9 09°01'35,9"	W 08°13'47,2"	Maragogi	-	Imprópria	Imprópria	Imprópria
54	Praia de Maragogi, Av. Beira Mar, ± 500m do início da orla	9 09°01'02,4"	W 08°13'23,5"	Maragogi	-	Imprópria	Própria	Própria
55	Praia de Maragogi, em frente à Praça Multieventos	9 09°00'27,3"	W 08°13'07,3"	Maragogi	-	Imprópria	Imprópria	Imprópria
56	Praia de Maragogi, em frente à Rua N. S. da Guia - Barra Grande	9 08°59'13,7"	W 08°12'36,1"	Maragogi	-	Própria	Própria	Própria
57	Praia de Bugalhão, em frente ao restaurante	9 08°59'51,5"	W 08°12'24,1"	Maragogi	-	Imprópria	Imprópria	Própria
58	Praia de Antunes/Área de frequência de banhistas	9 08°58'12,1"	W 08°10'41,0"	Maragogi	-	Imprópria	Própria	Própria
59	Praia de Ponta de Mangue/Área de frequência de banhistas	9 08°57'10,6"	W 08°10'11,6"	Maragogi	-	Imprópria	Própria	Própria
60	Praia de Maragogi, em frente à foz do Rio Piratununga	9 08°54'48,4"	W 08°09'13,9"	Maragogi	-	Imprópria	Imprópria	Imprópria



RESULTADO DE ENSAIOS ANALÍTICOS/BALNEABILIDADE DAS PRAIAS DE ALAGOAS - REAB							Nº / Ano: 23/2014			
COD	PONTO DE COLETA	LAT.	LONG.	MUNICÍPIO	CATEGORIA	Data da coleta:				
						03 e 04/06/14	10 e 11/06/14	15 e 16/06/14	6/25/2014	
LITORAL SUL							Chuva no litoral nas últimas 24h?			
							Norte (S) Sul (S) Metropolitana (S)			
							Norte (S) Sul (S) Metropolitana (S)			
							Norte (S) Sul (S) Metropolitana (S)			
							Norte (S) Sul (S) Metropolitana (S)			
1	Praia do Pontal do Peba, em frente à rua de acesso principal	5 10° 20' 40,9"	W 09° 18' 03,6"	Piaçabuçu	Própria	Própria	Própria	Própria		
2	Praia de Feliz Deserto, em frente à rua de acesso principal	5 10° 17' 57,3"	W 09° 17' 27,3"	Feliz Deserto	Própria	Própria	Própria	Própria		
3	Praia de Mial de Baixo, em frente à rua Manoel da Cruz	5 10° 25' 15,6"	W 09° 11' 57,2"	Coruripe	Própria	Própria	Própria	Própria		
4	Praia de Mial de Cima, em frente à rua da praia	5 10° 32' 07,2"	W 09° 11' 21,1"	Coruripe	Própria	Própria	Própria	Própria		
5	Praia do Pontal do Coruripe, em frente ao Farol	5 10° 09' 40,7"	W 09° 08' 06,9"	Coruripe	Própria	Própria	Própria	Própria		
6	Praia de Lagoa do Pau, em frente à Barraca Carrapana	5 10° 07' 44,9"	W 09° 08' 33,9"	Coruripe	Própria	Própria	Própria	Própria		
7	Praia de Duas Barras, ± a 200m ao sul da foz do Rio Jequiá	5 10° 03' 06,7"	W 09° 01' 56,0"	Jequiá da Praia	Própria	Própria	Própria	Própria		
8	Praia de Duas Barras, na foz do Rio Jequiá	5 10° 02' 58,0"	W 09° 01' 52,3"	Jequiá da Praia	Própria	Própria	Própria	Própria		
9	Praia de Lagoa Azeda, em frente à Escola Municipal Eutiquio Quintela	5 09° 58' 34,8"	W 09° 58' 46,3"	Jequiá da Praia	Própria	Própria	Própria	Própria		
10	Praia do Gunga/Mar, ± a 200m da foz, Lagoa do Rotelino	5 09° 51' 36,0"	W 09° 54' 16,1"	Rotelino	Própria	Própria	Própria	Própria		
11	Praia do Gunga, entrada da Lagoa do Rotelino, ± a 200m da foz	5 09° 51' 36,4"	W 09° 54' 13,1"	Rotelino	Própria	Própria	Própria	Própria		
12	Praia de Atalaia, em frente à rua principal	5 09° 50' 39,9"	W 09° 54' 22,7"	Barra de São Miguel	Imprópria	Imprópria	Própria	Própria		
13	Praia da Barra de São Miguel, em frente à Rua Edison Frazão	5 09° 50' 20,9"	W 09° 53' 20,2"	Barra de São Miguel	Própria	Própria	Própria	Própria		
13,1	Rio Niquim, ± 300m da foz	5 09° 50' 36,6"	W 09° 53' 52,7"	Barra de São Miguel	Imprópria	Imprópria	Imprópria	Imprópria		
14	Rio Niquim, Ponte AL 101 sul	5 09° 49' 45,4"	W 09° 53' 37,4"	Barra de São Miguel	Própria	Própria	Própria	Própria		
15	Praia do Francês/Av. Verdes Mares, interseção com a Rua Arrecifes	5 09° 46' 17,7"	W 09° 50' 30,7"	Marechal Deodoro	Própria	Própria	Própria	Própria		
16	Praia do Francês/ Av. Verdes Mares, interseção com a Rua Massunim	5 09° 46' 15,3"	W 09° 50' 24,8"	Marechal Deodoro	Própria	Própria	Própria	Própria		
17	Praia do Francês, ± 100m da última barraca	5 09° 46' 02,1"	W 09° 50' 14,3"	Marechal Deodoro	Própria	Própria	Própria	Própria		
18	Praia do Saco, em frente à rua principal	5 09° 44' 36,8"	W 09° 49' 12,9"	Marechal Deodoro	Própria	Própria	Própria	Própria		
LITORAL METROPOLITANO										
19	Praia do Pontal da Barra/Av. Assis Chateaubriand, em frente à entrada do DETRAN	5 09° 41' 49,9"	W 09° 46' 37,9"	Maceió	Própria	Própria	Própria	Própria		
20	Praia do Pontal da Barra/Av. Assis Chateaubriand, sul do Emissário da BRAGEM	5 09° 41' 20,9"	W 09° 46' 04,7"	Maceió	Própria	Própria	Própria	Própria		
21	Praia do Pontal da Barra/Av. Assis Chateaubriand, ± 500m ao sul do Emissário da CASAL	5 09° 40' 37,3"	W 09° 45' 16,3"	Maceió	Própria	Própria	Própria	Própria		
22	Praia do Pontal da Barra/Av. Assis Chateaubriand, ± 500m ao norte do Emissário da CASAL	5 09° 40' 24,6"	W 09° 44' 54,4"	Maceió	Própria	Própria	Própria	Própria		
23	Praia da Avenida/Av. Assis Chateaubriand, interseção com a Rua Dias Cabral	5 09° 40' 13,9"	W 09° 44' 22,0"	Maceió	Imprópria	Imprópria	Própria	Própria		
24	Praia da Avenida/Av. Assis Chateaubriand, interseção com a Rua Barão de Anadia	5 09° 40' 12,9"	W 09° 44' 08,9"	Maceió	Imprópria	Imprópria	Imprópria	Imprópria		
25	Praia de Pajuçara/Av. Dr. Antônio Gouveia, interseção com a Rua João Carneiro	5 09° 39' 23,1"	W 09° 42' 57,3"	Maceió	Imprópria	Imprópria	Imprópria	Imprópria		
26	Praia de Pajuçara/Av. Dr. Antônio Gouveia, interseção com a Rua Júlio Pacheco	5 09° 39' 54,0"	W 09° 42' 31,4"	Maceió	Imprópria	Imprópria	Imprópria	Imprópria		
27	Praia de Ponta Verde/Av. Silvio Carlos Viana, interseção com a Rua Prof. Higia Vasconcelos	5 09° 39' 52,7"	W 09° 41' 53,6"	Maceió	Imprópria	Imprópria	Imprópria	Imprópria		
28	Praia de Ponta Verde/Av. Álvaro Otacílio entre as ruas General Dr. João Seabra Pêlo e Dr. Rubens Canturo	5 09° 39' 42,3"	W 09° 41' 46,7"	Maceió	Imprópria	Imprópria	Imprópria	Imprópria		
29	Praia de Ponta Verde/Av. Álvaro Otacílio, entre as avenidas Antônio de Barros e Empresário Carlos da Silva Nogueira	5 09° 39' 55,9"	W 09° 41' 36,5"	Maceió	Imprópria	Imprópria	Imprópria	Imprópria		
30	Praia de Cruz das Almas/Av. Engenheiro Eustáquio Gomes, entre as Ruas Mascarenhas de Brito e Padre Luíslémica Galvão	5 09° 38' 15,8"	W 09° 41' 53,0"	Maceió	Imprópria	Imprópria	Imprópria	Imprópria		
31	Praia de Cruz das Almas/Av. Engenheiro Eustáquio Gomes, entre as Ruas Padre Luíslémica Galvão e Mauro Machado Costa	5 09° 37' 57,9"	W 09° 41' 47,7"	Maceió	Imprópria	Imprópria	Imprópria	Imprópria		
32	Praia de Cruz das Almas/Av. Engenheiro Eustáquio Gomes, entre as Ruas Mauro Machado Costa e Sgt. Esqueu da Rocha	5 09° 37' 36,0"	W 09° 41' 39,3"	Maceió	Imprópria	Imprópria	Imprópria	Imprópria		
33	Praia de Jaconica, em frente à Rua "W"	5 09° 36' 26,3"	W 09° 41' 17,0"	Maceió	Imprópria	Própria	Imprópria	Própria		
34	Praia de Guaxuma, em frente à entrada principal de acesso	5 09° 35' 31,8"	W 09° 40' 04,9"	Maceió	Própria	Própria	Própria	Própria		
35	Praia de Garça Torta, rua principal perpendicular à Rua São Pedro	5 09° 35' 00,2"	W 09° 36' 25,3"	Maceió	Própria	Própria	Própria	Própria		
36	Rio Piraí, Ponte AL 101 Norte	5 09° 34' 02,0"	W 09° 39' 01,8"	Maceió	Imprópria	Imprópria	Imprópria	Imprópria		
37	Praia do Mirante, em frente à rua principal de acesso	5 09° 33' 55,4"	W 09° 38' 40,8"	Maceió	Própria	Própria	Própria	Própria		
38	Praia de Ipioca - Em frente à rua principal de acesso	5 09° 31' 52,0"	W 09° 36' 17,8"	Maceió	Própria	Própria	Própria	Própria		
LITORAL NORTE										
39	Praia de Paripueira, Av. Beira Mar, lado direito, ± 250m da rua principal de acesso	5 09° 28' 15,3"	W 09° 32' 56,3"	Paripueira	Própria	Própria	Própria	Própria		
40	Praia de Paripueira, Av. Beira Mar, lado esquerdo, ± 900m da rua principal de acesso	5 09° 28' 07,0"	W 09° 32' 47,8"	Paripueira	Própria	Própria	Própria	Própria		
41	Praia de Sonho Verde, em frente à Av. principal	5 09° 27' 06,3"	W 09° 31' 46,0"	Paripueira	Própria	Própria	Própria	Própria		
42	Praia de Barra de Santo Antônio - em frente à entrada do Loteamento Tabuba	5 09° 26' 24,8"	W 09° 31' 06,8"	Barra de Santo Antônio	Própria	Própria	Própria	Própria		
43	Praia de Maré Marna	5 09° 25' 27,8"	W 09° 30' 13,4"	Barra de Santo Antônio	Própria	Própria	Própria	Própria		
44	Praia de Barra de Camaragibe, início da Rua Beira Mar	5 09° 08' 47,7"	W 09° 24' 56,0"	Povo de Camaragibe	Própria	Própria	Própria	Própria		
45	Praia de São Miguel dos Milagres, em frente à rua principal	5 09° 16' 01,8"	W 09° 21' 54,8"	São Miguel dos Milagres	Própria	Própria	Própria	Própria		
46	Praia de Porto da Rua, em frente à rua principal	5 09° 14' 38,1"	W 09° 20' 52,8"	São Miguel dos Milagres	Própria	Própria	Própria	Própria		
47	Rio Tatuamunha - Projeto Peixe-Boi/Santuário	5 09° 12' 06,7"	W 09° 19' 56,7"	Porto de Pedras	Imprópria	Imprópria	Imprópria	Imprópria		
48	Praia de Porto de Pedras, em frente à rua principal	5 09° 09' 44,8"	W 09° 17' 43,8"	Porto de Pedras	Própria	Própria	Própria	Própria		
49	Praia de Japaratinga, em frente à Av. principal	5 09° 09' 39,4"	W 09° 15' 30,3"	Japaratinga	Própria	Própria	Própria	Própria		
50	Praia de Japaratinga, em frente à Rua Amaro Calça Wanderley	5 09° 09' 19,2"	W 09° 15' 24,2"	Japaratinga	Própria	Imprópria	Própria	Própria		
51	Praia de Maragogi, em frente à foz do Rio Salgado	5 09° 08' 54,4"	W 09° 14' 30,8"	Maragogi	Imprópria	Imprópria	Imprópria	Imprópria		
52	Praia de Maragogi, em frente à Escola Manoel M. Costa	5 09° 08' 09,6"	W 09° 14' 23,3"	Maragogi	Própria	Própria	Própria	Própria		
53	Praia de Maragogi, foz do Rio Maragogi	5 09° 01' 35,9"	W 09° 13' 47,2"	Maragogi	Imprópria	Imprópria	Imprópria	Imprópria		
54	Praia de Maragogi, Av. Beira Mar, ± 500m do início da orla	5 09° 01' 02,4"	W 09° 13' 23,3"	Maragogi	Própria	Própria	Própria	Própria		
55	Praia de Maragogi, em frente à Praça Multieventos	5 09° 00' 37,3"	W 09° 13' 07,3"	Maragogi	Imprópria	Imprópria	Própria	Própria		
56	Praia de Maragogi, em frente à Rua N. S. da Guia - Barra Grande	5 08° 59' 15,7"	W 09° 11' 36,2"	Maragogi	Própria	Própria	Própria	Própria		
57	Praia de Burgalhau, em frente ao restaurante	5 08° 59' 11,3"	W 09° 11' 24,3"	Maragogi	Própria	Própria	Própria	Própria		
58	Praia de Antunes/Área de frequência de banhistas	5 08° 58' 12,1"	W 09° 10' 41,0"	Maragogi	Própria	Própria	Própria	Própria		
59	Praia de Ponta de Mangue/Área de frequência de banhistas	5 08° 57' 10,8"	W 09° 10' 17,8"	Maragogi	Própria	Própria	Própria	Própria		
60	Praia de Maragogi, em frente à foz do Rio Peningunga	5 08° 54' 48,4"	W 09° 09' 14,9"	Maragogi	Imprópria	Imprópria	Imprópria	Imprópria		



RESULTADO DE ENSAIOS ANALÍTICOS/BALNEABILIDADE DAS PRAIAS DE ALAGOAS - REAB									
COD	PONTO DE COLETA	LAT.	LONG.	MUNICÍPIO	CATEGORIA	16/2014	27/2014	28/2014	29/2014
						Nota (S) Sul (S) Metropolitana (S)	Nota (S) Sul (S) Metropolitana (S)	Nota (S) Sul (S) Metropolitana (S)	Nota (S) Sul (S) Metropolitana (S)
Praias do Litoral						Chuva no litoral nas últimas 24h?			
						Nota (S) Sul (S) Metropolitana (S)	Nota (S) Sul (S) Metropolitana (S)	Nota (S) Sul (S) Metropolitana (S)	Nota (S) Sul (S) Metropolitana (S)
						Data de coleta:	16/07/14	22 e 23/07/14	27 e 28/07/14
<b>LITORAL SUL</b>									
1	Praia do Pontal do Peba, em frente à rua de acesso principal	S 10°20'40,9"	W 086°18'03,6"	Piaçabuçu	Própria	Própria	Própria	Própria	Própria
2	Praia de Feliz Deserto, em frente à rua de acesso principal	S 10°17'57,3"	W 086°17'27,5"	Feliz Deserto	Própria	Própria	Própria	Própria	Própria
3	Praia de Mai de Baixo, em frente à rua Manoel da Cruz	S 10°13'13,6"	W 086°12'57,2"	Coruripe	Própria	Própria	Própria	Própria	Própria
4	Praia de Mai de Cima, em frente à rua da praia	S 10°12'07,3"	W 086°12'21,2"	Coruripe	Própria	Própria	Própria	Própria	Própria
5	Praia do Pontal do Coruripe, em frente ao Farol	S 10°09'40,7"	W 086°08'06,9"	Coruripe	Própria	Própria	Própria	Própria	Própria
6	Praia de Lagoa do Pau, em frente à Barraca Carraspana	S 10°07'44,1"	W 086°06'55,9"	Coruripe	Própria	Própria	Própria	Própria	Própria
7	Praia de Duas Barras, ± a 200m ao sul da foz do Rio Jequiá	S 10°03'03,7"	W 086°00'56,0"	Jequiá da Praia	Própria	Própria	Própria	Própria	Própria
8	Praia de Duas Barras, na foz do Rio Jequiá	S 10°02'58,0"	W 086°00'52,3"	Jequiá da Praia	Imprópria	Imprópria	Imprópria	Imprópria	Imprópria
9	Praia de Lagoa Azeda, em frente à Escola Municipal Eutiquio Quintela	S 09°58'14,8"	W 085°58'46,3"	Jequiá da Praia	Própria	Própria	Própria	Própria	Própria
10	Praia do Gunga/Mar, ± a 200m da foz, Lagoa do Roteiro	S 09°51'38,0"	W 085°54'16,1"	Roteiro	Própria	Própria	Própria	Própria	Própria
11	Praia do Gunga, estuário da Lagoa do Roteiro, ± a 200m da foz	S 09°51'38,4"	W 085°54'16,1"	Roteiro	Própria	Própria	Própria	Própria	Própria
12	Praia de Atalaia, em frente à rua principal	S 09°50'35,9"	W 085°54'22,7"	Barra de São Miguel	Imprópria	Imprópria	Imprópria	Imprópria	Imprópria
13	Praia da Barra de São Miguel, em frente à Rua Edson Frazão	S 09°50'20,6"	W 085°53'26,2"	Barra de São Miguel	Imprópria	Própria	Própria	Própria	Própria
13.1	Rio Niquim, ± 300m da foz	S 09°50'36,6"	W 085°53'53,2"	Barra de São Miguel	Imprópria	Imprópria	Imprópria	Imprópria	Imprópria
14	Rio Niquim, Ponte AL 101 sul	S 09°49'45,4"	W 085°53'37,4"	Barra de São Miguel	Imprópria	Imprópria	Imprópria	Imprópria	Imprópria
15	Praia do Francês/Av. Verdes Mares, interseção com a Rua Arrecifes	S 09°46'17,7"	W 085°50'30,2"	Marechal Deodoro	Própria	Própria	Própria	Própria	Própria
16	Praia do Francês/ Av. Verdes Mares, interseção com a Rua Massunim	S 09°46'15,2"	W 085°50'24,8"	Marechal Deodoro	Própria	Própria	Própria	Própria	Própria
17	Praia do Francês, ± 100m da última barraca	S 09°46'02,1"	W 085°50'14,3"	Marechal Deodoro	Própria	Própria	Própria	Própria	Própria
18	Praia do Saco, em frente à rua principal	S 09°44'38,8"	W 085°49'12,9"	Marechal Deodoro	Própria	Própria	Própria	Própria	Própria
<b>LITORAL METROPOLITANO</b>									
19	Praia do Pontal da Barra/Av. Assis Chateaubriand, em frente à entrada do DETRAN	S 09°41'09,9"	W 085°48'37,9"	Maceió	Própria	Própria	Própria	Própria	Própria
20	Praia do Pontal da Barra/Av. Assis Chateaubriand, sul do Embaixador da BRASKEM	S 09°41'20,9"	W 085°48'04,2"	Maceió	Própria	Própria	Própria	Própria	Própria
21	Praia do Pontal da Barra/Av. Assis Chateaubriand, ± 500m ao sul do Emissário da CASAL	S 09°40'27,4"	W 085°45'16,3"	Maceió	Própria	Própria	Própria	Própria	Própria
22	Praia do Pontal da Barra/Av. Assis Chateaubriand, ± 500m ao norte do Emissário da CASAL	S 09°40'24,6"	W 085°44'54,4"	Maceió	Imprópria	Própria	Imprópria	Imprópria	Imprópria
23	Praia de Avenida/Av. Assis Chateaubriand, interseção com a Rua Dias Cabral	S 09°40'15,9"	W 085°44'12,0"	Maceió	Imprópria	Própria	Imprópria	Imprópria	Imprópria
24	Praia de Avenida/Av. Assis Chateaubriand, interseção com a Rua Barão de Anadia	S 09°40'12,9"	W 085°44'08,9"	Maceió	Imprópria	Própria	Imprópria	Imprópria	Imprópria
25	Praia de Pajuçara/Av. Dr. Antônio Gouveia, interseção com a Rua João Carneiro	S 09°40'22,1"	W 085°42'57,2"	Maceió	Imprópria	Imprópria	Imprópria	Imprópria	Imprópria
26	Praia de Pajuçara/Av. Dr. Antônio Gouveia, interseção com a Rua Júlio Plech Filho	S 09°38'54,0"	W 085°42'31,4"	Maceió	Imprópria	Imprópria	Imprópria	Imprópria	Imprópria
27	Praia de Ponta Verde/Av. Silvio Carlos Viana, interseção com a Rua Profª. Higia Vasconcelos	S 09°39'52,7"	W 085°42'53,6"	Maceió	Imprópria	Imprópria	Imprópria	Imprópria	Imprópria
28	Praia de Ponta Verde/Av. Alvaro Otacílio entre as ruas General Dr. João Salvo Filho e Dr. Rubens Canato	S 09°39'42,3"	W 085°42'45,7"	Maceió	Imprópria	Imprópria	Imprópria	Imprópria	Imprópria
29	Praia de Taboão/Av. Alvaro Otacílio, entre as ruas Antônio de Barros e Engenheiro Carlos da Silva Nogueira	S 09°38'55,6"	W 085°42'58,5"	Maceió	Imprópria	Imprópria	Imprópria	Imprópria	Imprópria
30	Praia de Cruz das Almas/Av. Engenheiro Custódio Gomes, entre as Ruas Nezairema de Brito e Padre Ludomiro Galvão	S 09°38'15,6"	W 085°42'55,0"	Maceió	Imprópria	Imprópria	Imprópria	Imprópria	Imprópria
31	Praia de Cruz das Almas/Av. Engenheiro Custódio Gomes, entre as Ruas Padre Ludomiro Galvão e Manoel Machado Costa	S 09°37'57,9"	W 085°42'47,7"	Maceió	Imprópria	Imprópria	Imprópria	Imprópria	Imprópria
32	Praia de Cruz das Almas/Av. Engenheiro Custódio Gomes, entre as Ruas Manoel Machado Costa e Sen. Celso da Rocha	S 09°37'36,0"	W 085°42'26,2"	Maceió	Imprópria	Própria	Própria	Própria	Própria
33	Praia de Jacarecica, em frente à Rua "A"	S 09°36'26,1"	W 085°42'17,0"	Maceió	Própria	Própria	Própria	Própria	Própria
34	Praia de Guaxuma, em frente à entrada principal de acesso	S 09°35'31,8"	W 085°40'04,9"	Maceió	Própria	Própria	Própria	Própria	Própria
35	Praia de Garça Torta, rua principal perpendicular à Rua São Pedro	S 09°35'00,2"	W 085°38'35,1"	Maceió	Própria	Própria	Própria	Própria	Própria
36	Rio Pratagy, Ponte AL 101 Norte	S 09°34'02,0"	W 085°39'01,8"	Maceió	Imprópria	Imprópria	Imprópria	Imprópria	Imprópria
37	Praia do Mirante, em frente à rua principal de acesso	S 09°33'55,6"	W 085°38'42,6"	Maceió	Própria	Própria	Própria	Própria	Própria
38	Praia de Ipóca - Em frente à rua principal de acesso	S 09°31'52,0"	W 085°38'17,6"	Maceió	Própria	Própria	Própria	Própria	Própria
<b>LITORAL NORTE</b>									
39	Praia de Paripueira, Av. Beira Mar, lado direito, ± 250m da rua principal de acesso	S 09°28'15,9"	W 085°32'56,3"	Paripueira	Própria	Própria	Própria	Própria	Própria
40	Praia de Paripueira, Av. Beira Mar, lado esquerdo, ± 900m da rua principal de acesso	S 09°28'07,0"	W 085°32'47,8"	Paripueira	Própria	Própria	Própria	Própria	Própria
41	Praia de Sorho Verde, em frente à Av. principal	S 09°27'06,5"	W 085°31'46,0"	Paripueira	Própria	Própria	Própria	Própria	Própria
42	Praia de Barra de Santo Antônio - em frente à entrada do Loteamento Tabuba	S 09°26'24,8"	W 085°31'08,6"	Barra de Santo Antônio	Própria	Própria	Própria	Própria	Própria
43	Praia de Maré Mansa	S 09°25'27,6"	W 085°30'13,6"	Barra de Santo Antônio	Própria	Própria	Própria	Própria	Própria
44	Praia de Barra de Camaragibe, início da Rua Beira Mar	S 09°24'47,7"	W 085°29'56,0"	Barra de Camaragibe	Própria	Própria	Própria	Própria	Própria
45	Praia de São Miguel dos Milagres, em frente à rua principal	S 09°24'01,6"	W 085°29'54,6"	São Miguel dos Milagres	Própria	Própria	Própria	Própria	Própria
46	Praia de Porto da Rua, em frente à rua principal	S 09°24'38,1"	W 085°29'52,8"	São Miguel dos Milagres	Própria	Própria	Própria	Própria	Própria
47	Rio Tabuamariha - Projeto Peixe-Bol/Santuário	S 09°23'04,7"	W 085°29'58,7"	Porto de Pedras	Imprópria	Imprópria	Imprópria	Imprópria	Imprópria
48	Praia de Porto de Pedras, em frente à rua principal	S 09°22'44,6"	W 085°29'43,6"	Porto de Pedras	Própria	Própria	Própria	Própria	Própria
49	Praia de Japaratinga, em frente à Av. principal	S 09°22'33,4"	W 085°29'30,5"	Japaratinga	Imprópria	Imprópria	Imprópria	Imprópria	Imprópria
50	Praia de Japaratinga, em frente à Rua Amaro Calça Wanderley	S 09°22'15,2"	W 085°29'24,2"	Japaratinga	Imprópria	Própria	Própria	Própria	Própria
51	Praia de Maragogi, em frente à foz do Rio Salgado	S 09°22'54,4"	W 085°29'30,6"	Maragogi	Imprópria	Imprópria	Imprópria	Imprópria	Imprópria
52	Praia de Maragogi, em frente à Escola Manoel M. Costa	S 09°22'09,6"	W 085°29'23,1"	Maragogi	Imprópria	Imprópria	Própria	Própria	Própria
53	Praia de Maragogi, foz do Rio Maragogi	S 09°21'35,9"	W 085°29'40,2"	Maragogi	Imprópria	Imprópria	Imprópria	Imprópria	Imprópria
54	Praia de Maragogi, Av. Beira Mar, ± 500m do início de orla	S 09°21'02,4"	W 085°29'25,5"	Maragogi	Própria	Própria	Própria	Própria	Própria
55	Praia de Maragogi, em frente à Praça Multiventos	S 09°20'37,7"	W 085°29'07,2"	Maragogi	Própria	Própria	Própria	Própria	Própria
56	Praia de Maragogi, em frente à Rua N. S. da Guia - Barra Grande	S 08°59'15,7"	W 085°29'36,1"	Maragogi	Própria	Própria	Própria	Própria	Própria
57	Praia de Burgalhau, em frente ao restaurante	S 08°59'51,3"	W 085°29'24,1"	Maragogi	Própria	Própria	Própria	Própria	Própria
58	Praia de Antunes/Área de frequência de banhistas	S 08°58'12,1"	W 085°29'43,0"	Maragogi	Própria	Própria	Própria	Própria	Própria
59	Praia de Ponta de Mangue/Área de frequência de banhistas	S 08°57'10,6"	W 085°29'17,8"	Maragogi	Própria	Própria	Própria	Própria	Própria
60	Praia de Maragogi, em frente à foz do Rio Persimunga	S 08°54'48,4"	W 085°09'13,9"	Maragogi	Imprópria	Imprópria	Imprópria	Imprópria	Imprópria
Obs:	Ausência da folha de registro nº 25.								



RESULTADO DE ENSAIOS ANALÍTICOS/BALNEABILIDADE DAS PRAIAS DE ALAGOAS - REAB									
COD	PONTO DE COLETA	LAT.	LONG.	MUNICÍPIO	CATEGORIA	Nº / Anos			
						30/2014	31/2014	32/2014	33/2014
Praias do Litoral						Chuva no litoral nas últimas 24h?			
						Norte (S) Sul (S) Metropolitano (S)	Norte (S) Sul (S) Metropolitano (S)	Norte (S) Sul (S) Metropolitano (S)	Norte (S) Sul (S) Metropolitano (S)
						Data da coleta:			
LITORAL SUL						05 e 06/08/14	12 e 13/08/14	19 e 20/08/14	27/8/14
1	Praia do Pontal do Preba, em frente à rua de acesso principal	8 10'20"40,3"	W 036'18"03,6"	Piaçabuçu	Própria	Própria	Própria	Própria	
2	Praia de Feliz Deserto, em frente à rua de acesso principal	8 10'17"57,5"	W 036'17"37,5"	Feliz Deserto	Própria	Própria	Própria	Própria	
3	Praia de Mui de Baixo, em frente à rua Manoel da Cruz	8 10'13"13,8"	W 036'12"57,2"	Coruripe	Própria	Própria	Própria	Própria	
4	Praia de Mui de Cima, em frente à rua da praia	8 10'12"07,3"	W 036'11"21,1"	Coruripe	Própria	Própria	Própria	Própria	
5	Praia do Pontal do Coruripe, em frente ao Farol	8 10'09"40,7"	W 036'08"06,5"	Coruripe	Própria	Própria	Própria	Própria	
6	Praia de Lagoa do Pau, em frente à Barraca Carraspana	8 10'07"44,2"	W 036'06"33,5"	Coruripe	Própria	Própria	Própria	Própria	
7	Praia de Duas Barras, ± a 200m ao sul da foz do Rio Jequiá	8 10'03"04,7"	W 036'01"36,0"	Jequiá da Praia	Própria	Própria	Própria	Própria	
8	Praia de Duas Barras, na foz do Rio Jequiá	8 10'02"58,0"	W 036'01"52,3"	Jequiá da Praia	Imprópria	Própria	Imprópria	Imprópria	
9	Praia de Lagoa Azeda, em frente à Escola Municipal Eutiquio Quintela	8 09'58"14,8"	W 036'58"46,3"	Jequiá da Praia	Própria	Própria	Própria	Própria	
10	Praia do Gunga/Mar, ± a 200m da foz, Lagoa do Roteiro	8 09'51"28,0"	W 036'54"36,1"	Roteiro	Própria	Própria	Própria	Própria	
11	Praia do Gunga, estuário da Lagoa do Roteiro, ± a 200m da foz	8 09'51"36,4"	W 036'54"28,1"	Roteiro	Própria	Própria	Própria	Própria	
12	Praia de Atalaia, em frente à rua principal	8 09'30"35,9"	W 036'54"22,1"	Barra de São Miguel	Imprópria	Imprópria	Própria	Própria	
13	Praia da Barra de São Miguel, em frente à Rua Edson Frazão	8 09'30"20,6"	W 036'55"20,2"	Barra de São Miguel	Própria	Própria	Própria	Própria	
13.1	Rio Naquim, ± 300m da foz	8 09'30"36,8"	W 036'55"52,2"	Barra de São Miguel	Imprópria	Imprópria	Imprópria	Imprópria	
14	Rio Naquim, Ponte Al 101 sul	8 09'49"45,4"	W 036'53"37,4"	Barra de São Miguel	Imprópria	Imprópria	Imprópria	Imprópria	
15	Praia do Francês/Av. Verdes Mares, interseção com a Rua Arrecifes	8 09'46"17,7"	W 036'50"33,2"	Marechal Deodoro	Própria	Própria	Própria	Própria	
16	Praia do Francês/ Av. Verdes Mares, interseção com a Rua Massarim	8 09'46"15,3"	W 036'50"24,8"	Marechal Deodoro	Própria	Própria	Própria	Própria	
17	Praia do Francês, ± 100m da última barraca	8 09'44"03,1"	W 036'50"14,5"	Marechal Deodoro	Própria	Imprópria	Própria	Própria	
18	Praia do Saco, em frente à rua principal	8 09'44"26,8"	W 036'49"12,0"	Marechal Deodoro	Própria	Imprópria	Própria	Própria	
LITORAL METROPOLITANO									
19	Praia do Pontal da Barra/Av. Assis Chateaubriand, em frente à entrada do DE TRAN	8 09'41"49,9"	W 036'48"37,5"	Maceió	Própria	Própria	Própria	Própria	
20	Praia do Pontal da Barra/Av. Assis Chateaubriand, sul do Estaleiro da BRACKEM	8 09'41"20,9"	W 036'48"04,2"	Maceió	Própria	Própria	Própria	Própria	
21	Praia do Pontal da Barra/Av. Assis Chateaubriand, ± 500m ao sul do Emissário da CASAL	8 09'40"37,3"	W 036'45"36,3"	Maceió	Própria	Própria	Própria	Própria	
22	Praia do Pontal da Barra/Av. Assis Chateaubriand, ± 500m ao norte do Emissário da CASAL	8 09'40"24,6"	W 036'44"54,4"	Maceió	Imprópria	Própria	Própria	Imprópria	
23	Praia da Avenida/Av. Assis Chateaubriand, interseção com a Rua Dias Calral	8 09'40"13,9"	W 036'44"22,0"	Maceió	Imprópria	Imprópria	Imprópria	Imprópria	
24	Praia da Avenida/Av. Assis Chateaubriand, interseção com a Rua Barão de Anadia	8 09'40"12,9"	W 036'44"08,5"	Maceió	Imprópria	Imprópria	Imprópria	Imprópria	
25	Praia de Pajuçara/Av. Dr. Antônio Gouveia, interseção com a Rua João Carneiro	8 09'40"23,1"	W 036'42"57,3"	Maceió	Imprópria	Imprópria	Imprópria	Própria	
26	Praia de Pajuçara/Av. Dr. Antônio Gouveia, interseção com a Rua João Plich Filho	8 09'39"54,0"	W 036'42"31,4"	Maceió	Imprópria	Imprópria	Imprópria	Imprópria	
27	Praia de Ponta Verde/Av. Silvio Carlos Viana, interseção com a Rua Prof. Inga Vasconcelos	8 09'39"52,7"	W 036'41"55,6"	Maceió	Imprópria	Imprópria	Imprópria	Imprópria	
28	Praia de Ponta Verde/Av. Álvaro Otacílio entre as ruas General Dr. João Salento Pittó e Dr. Rubens Cavato	8 09'39"42,8"	W 036'41"45,7"	Maceió	Imprópria	Imprópria	Imprópria	Imprópria	
29	Praia de Taboão/Av. Álvaro Otacílio, entre as Avenidas Antônio de Barros e Empresário Carlos da Silva Nogueira	8 09'38"59,6"	W 036'41"58,5"	Maceió	Imprópria	Imprópria	Imprópria	Imprópria	
30	Praia de Cruz das Almas/Av. Brigadeiro Eustáquio Gomes, entre as Ruas Mascarenhas de Brito e Padre Luiz Américo Galvão	8 09'38"19,6"	W 036'41"53,0"	Maceió	Imprópria	Imprópria	Imprópria	Imprópria	
31	Praia de Cruz das Almas/Av. Brigadeiro Eustáquio Gomes, entre as Ruas Padre Luiz Américo Galvão e Mauro Machado Costa	8 09'37"57,9"	W 036'41"47,7"	Maceió	Imprópria	Imprópria	Imprópria	Imprópria	
32	Praia de Cruz das Almas/Av. Brigadeiro Eustáquio Gomes, entre as Ruas Mauro Machado Costa e Ilen, Ceguias da Rocha	8 09'37"36,0"	W 036'41"39,2"	Maceió	Própria	Imprópria	Imprópria	Imprópria	
33	Praia de Jacareicó, em frente à Rua "A"	8 09'36"26,1"	W 036'41"17,0"	Maceió	Própria	Imprópria	Imprópria	Própria	
34	Praia de Guaxuma, em frente à entrada principal de acesso	8 09'35"31,4"	W 036'40"04,5"	Maceió	Própria	Própria	Própria	Própria	
35	Praia de Garça Torta, rua principal perpendicular à Rua São Pedro	8 09'35"00,2"	W 036'38"35,1"	Maceió	Própria	Própria	Própria	Própria	
36	Rio Piraíagy, Ponte Al 103 Norte	8 09'34"02,0"	W 036'38"01,8"	Maceió	Própria	Própria	Própria	Própria	
37	Praia do Mirante, em frente à rua principal de acesso	8 09'33"55,6"	W 036'38"42,6"	Maceió	Própria	Própria	Própria	Própria	
38	Praia de Ipióca - Em frente à rua principal de acesso	8 09'31"52,0"	W 036'36"37,8"	Maceió	Própria	Própria	Própria	Própria	
LITORAL NORTE									
39	Praia de Paripueira, Av. Beira Mar, lado direito, ± 200m da rua principal de acesso	8 09'28"25,1"	W 036'32"56,3"	Paripueira	Própria	Própria	Própria	Própria	
40	Praia de Paripueira, Av. Beira Mar, lado esquerdo, ± 500m da rua principal de acesso	8 09'28"07,0"	W 036'32"47,6"	Paripueira	Própria	Própria	Própria	Própria	
41	Praia de Sonho Verde, em frente à Av. principal	8 09'27"06,3"	W 036'31"46,0"	Paripueira	Própria	Própria	Própria	Própria	
42	Praia de Barra de Santo Antônio - em frente à entrada do Loteamento Tabuba	8 09'26"24,6"	W 036'31"06,8"	Barra de Santo Antônio	Própria	Própria	Própria	Própria	
43	Praia de Maré Mansa	8 09'25"27,8"	W 036'30"13,6"	Barra de Santo Antônio	Própria	Própria	Própria	Própria	
44	Praia de Barra de Camaragibe, início da Rua Beira Mar	8 09'18"47,7"	W 036'24"56,0"	Faz de Camaragibe	Própria	Própria	Imprópria	Imprópria	
45	Praia de São Miguel dos Milagres, em frente à rua principal	8 09'16"01,6"	W 036'21"54,8"	São Miguel dos Milagres	Própria	Própria	Própria	Própria	
46	Praia de Porto da Rua, em frente à rua principal	8 09'14"38,1"	W 036'20"52,8"	São Miguel dos Milagres	Própria	Própria	Própria	Própria	
47	Rio Taboamunha - Projeto Peixe-Boi/Santuário	8 09'13"04,7"	W 036'19"58,7"	Porto de Pedras	Imprópria	Imprópria	Própria	Própria	
48	Praia de Porto de Pedras, em frente à rua principal	8 09'09"44,6"	W 036'17"43,6"	Porto de Pedras	Própria	Própria	Própria	Própria	
49	Praia de Japaratinga, em frente à Av. principal	8 09'05"39,4"	W 036'15"30,5"	Japaratinga	Imprópria	Própria	Própria	Própria	
50	Praia de Japaratinga, em frente à Rua Amaro Calapa Wanderley	8 09'05"19,2"	W 036'15"24,2"	Japaratinga	Própria	Própria	Própria	Própria	
51	Praia de Maragogi, em frente à foz do Rio Salgado	8 09'03"54,4"	W 036'14"30,8"	Maragogi	Imprópria	Imprópria	Imprópria	Imprópria	
52	Praia de Maragogi, em frente à Escola Manoel M. Costa	8 09'03"09,6"	W 036'14"23,1"	Maragogi	Própria	Própria	Própria	Própria	
53	Praia de Maragogi, foz do Rio Maragogi	8 09'02"35,9"	W 036'13"47,2"	Maragogi	Imprópria	Imprópria	Imprópria	Imprópria	
54	Praia de Maragogi, Av. Beira Mar, ± 500m do início da orla	8 09'01"02,4"	W 036'13"23,5"	Maragogi	Própria	Própria	Própria	Própria	
55	Praia de Maragogi, em frente à Praça Multieventos	8 09'00"37,3"	W 036'13"07,3"	Maragogi	Própria	Imprópria	Própria	Própria	
56	Praia de Maragogi, em frente à Rua N. S. do Guá - Barra Grande	8 08'59"15,7"	W 036'11"36,1"	Maragogi	Própria	Própria	Própria	Própria	
57	Praia de Burgalhau, em frente ao restaurante	8 08'59"51,5"	W 036'11"26,1"	Maragogi	Própria	Própria	Própria	Própria	
58	Praia de Antunes/Área de frequência de banhistas	8 08'58"12,1"	W 036'10"41,0"	Maragogi	Própria	Própria	Própria	Própria	
59	Praia de Ponta de Mangue/Área de frequência de banhistas	8 08'57"10,6"	W 036'10"17,6"	Maragogi	Própria	Própria	Própria	Própria	
60	Praia de Maragogi, em frente à foz do Rio Persimunga	8 08'54"48,4"	W 036'09"13,5"	Maragogi	Imprópria	Imprópria	Imprópria	Imprópria	



RESULTADO DE ENSAIOS ANALÍTICOS/BALNEABILIDADE DAS PRAIAS DE ALAGOAS – REAB									
COD	PONTO DE COLETA	LAT.	LONG.	MUNICÍPIO	CATEGORIA	Nº / Ano:			
						34/2014	35/2014	36/2014	37/2014
Praias do Litoral						Chuva no litoral nas últimas 24h?			
						Norte (N) Sul (S) Metropolitana (S)	Norte (N) Sul (S) Metropolitana (S)	Norte (N) Sul (S) Metropolitana (S)	Norte (N) Sul (S) Metropolitana (S)
						Data de coleta:			
						02 e 03/09/2014	09 e 10/09/2014	17/9/14	23 e 24/09/2014
LITORAL SUL									
1	Praia do Pontal do Peba, em frente à rua de acesso principal	5 10°20'40,9"	W 036°18'03,6"	Raçaibucu	Própria	Própria	Própria	Própria	
2	Praia de Feliz Deserto, em frente à rua de acesso principal	5 10°17'57,5"	W 036°17'27,5"	Feliz Deserto	Própria	Própria	Própria	Própria	
3	Praia de Mui-de-Baixo, em frente à rua Manoel da Cruz	5 10°13'13,6"	W 036°12'57,2"	Coruripe	Própria	Própria	Própria	Própria	
4	Praia de Mui-de-Cima, em frente à rua da praia	5 10°12'07,3"	W 036°11'21,1"	Coruripe	Própria	Própria	Própria	Própria	
5	Praia do Pontal do Coruripe, em frente ao Faml	5 10°09'40,7"	W 036°08'06,9"	Coruripe	Própria	Própria	Própria	Própria	
6	Praia de Lagoa do Pau, em frente à Barraca Carrapena	5 10°07'44,1"	W 036°06'33,9"	Coruripe	Própria	Própria	Própria	Própria	
7	Praia de Duas Barras, ± a 200m ao sul da foz do Rio Jequiá	5 10°03'04,7"	W 036°01'56,0"	Jequiá da Praia	Própria	Própria	Própria	Própria	
8	Praia de Duas Barras, na foz do Rio Jequiá	5 10°02'58,0"	W 036°01'52,3"	Jequiá da Praia	Imprópria	Imprópria	Imprópria	Própria	
9	Praia de Lagoa Azeda, em frente à Escola Municipal Eutiquio Quintela	5 09°58'14,8"	W 035°58'46,3"	Jequiá da Praia	Própria	Própria	Própria	Própria	
10	Praia do Gunga/Mar, ± a 200m da foz, Lagoa do Roteiro	5 09°51'38,0"	W 035°54'16,1"	Roteiro	Própria	Própria	Própria	Própria	
11	Praia do Gunga, estuário da Lagoa do Roteiro, ± a 200m da foz	5 09°51'36,4"	W 035°54'19,1"	Roteiro	Própria	Própria	Própria	Própria	
12	Praia de Atalaia, em frente à rua principal	5 09°50'39,9"	W 035°54'22,7"	Barra de São Miguel	Imprópria	Imprópria	Imprópria	Imprópria	
13	Praia da Barra de São Miguel, em frente à Rua Edson Frazão	5 09°50'20,6"	W 035°53'20,2"	Barra de São Miguel	Própria	Própria	Própria	Própria	
13,1	Rio Niquim, ± 300m da foz	5 09°50'36,6"	W 035°53'52,2"	Barra de São Miguel	Imprópria	Imprópria	Imprópria	Imprópria	
14	Rio Niquim, Ponte AL 101 sul	5 09°49'45,4"	W 035°53'37,4"	Barra de São Miguel	Imprópria	Imprópria	Imprópria	Imprópria	
15	Praia do Francês/Av. Verdes Mares, interseção com a Rua Arrecifes	5 09°46'17,7"	W 035°50'30,2"	Marechal Deodoro	Própria	Própria	Imprópria	Imprópria	
16	Praia do Francês/ Av. Verdes Mares, interseção com a Rua Massunim	5 09°46'15,3"	W 035°50'24,8"	Marechal Deodoro	Própria	Própria	Imprópria	Imprópria	
17	Praia do Francês, ± 100m da última barraca	5 09°46'02,1"	W 035°50'14,3"	Marechal Deodoro	Própria	Imprópria	Imprópria	Imprópria	
18	Praia do Saco, em frente à rua principal	5 09°44'38,8"	W 035°49'12,9"	Marechal Deodoro	Própria	Imprópria	Própria	Própria	
LITORAL METROPOLITANO									
19	Praia do Pontal da Barra/Av. Assis Chateaubriand, em frente à entrada do DETRAN	5 09°41'49,9"	W 035°46'37,9"	Maceió	Própria	Própria	Própria	Própria	
20	Praia do Pontal da Barra/Av. Assis Chateaubriand, sul do Emissário da BRASKEM	5 09°41'20,9"	W 035°46'04,2"	Maceió	Própria	Própria	Própria	Própria	
21	Praia do Pontal da Barra/Av. Assis Chateaubriand, ± 500m ao sul do Emissário da CASAL	5 09°40'37,3"	W 035°45'16,3"	Maceió	Própria	Própria	Própria	Própria	
22	Praia do Pontal da Barra/Av. Assis Chateaubriand, ± 500m ao norte do Emissário da CASAL	5 09°40'24,6"	W 035°44'54,4"	Maceió	Própria	Própria	Própria	Própria	
23	Praia da Avenida/Av. Assis Chateaubriand, interseção com a Rua Dias Cabral	5 09°40'13,9"	W 035°44'22,0"	Maceió	Imprópria	Imprópria	Imprópria	Imprópria	
24	Praia da Avenida/Av. Assis Chateaubriand, interseção com a Rua Barão de Anadia	5 09°40'12,9"	W 035°44'08,9"	Maceió	Imprópria	Imprópria	Imprópria	Imprópria	
25	Praia de Pajuçara/Av. Dr. Antônio Gouveia, interseção com a Rua João Carneiro	5 09°40'23,1"	W 035°42'57,3"	Maceió	Própria	Própria	Imprópria	Imprópria	
26	Praia de Pajuçara/Av. Dr. Antônio Gouveia, interseção com a Rua João Pech Filho	5 09°36'54,0"	W 035°42'31,4"	Maceió	Imprópria	Imprópria	Imprópria	Imprópria	
27	Praia de Ponta Verde/Av. Silvio Carlos Vianna, interseção com a Rua Prof. Higia Vasconcelos	5 09°39'52,7"	W 035°41'53,6"	Maceió	Imprópria	Imprópria	Imprópria	Imprópria	
28	Praia de Ponta Verde/Av. Álvaro Otacílio entre as ruas General Dr. João Salério Pittó e Dr. Rubero Canuto	5 09°39'42,3"	W 035°41'45,7"	Maceió	Imprópria	Imprópria	Imprópria	Imprópria	
29	Praia de Jaticá/Av. Álvaro Otacílio, entre as ruas Antônio de Barros e Engenheiro Carlos da Silva Nogueira	5 09°38'59,6"	W 035°41'58,5"	Maceió	Imprópria	Imprópria	Imprópria	Imprópria	
30	Praia de Cruz das Almas/Av. Brigadiero Eustáquio Gomes, entre as Ruas Mascarenhas de Brito e Padre Luiz Américo Galvão	5 09°38'19,6"	W 035°41'53,0"	Maceió	Imprópria	Imprópria	Imprópria	Imprópria	
31	Praia de Cruz das Almas/Av. Brigadiero Eustáquio Gomes, entre as Ruas Padre Ludomérico Galvão e Manoel Machado Costa	5 09°37'57,9"	W 035°41'47,7"	Maceió	Imprópria	Imprópria	Imprópria	Imprópria	
32	Praia de Cruz das Almas/Av. Brigadiero Eustáquio Gomes, entre as Ruas Manoel Machado Costa e Sen. Estevão da Rocha	5 09°37'36,0"	W 035°41'39,3"	Maceió	Própria	Imprópria	Imprópria	Própria	
33	Praia de Jacarecica, em frente à Rua "A"	5 09°36'26,1"	W 035°41'17,0"	Maceió	Própria	Imprópria	Própria	Própria	
34	Praia de Guaxuma, em frente à entrada principal de acesso	5 09°35'31,8"	W 035°40'04,9"	Maceió	Própria	Própria	Própria	Própria	
35	Praia de Garça Torta, rua principal perpendicular à Rua São Pedro	5 09°35'00,2"	W 035°36'35,1"	Maceió	Própria	Própria	Imprópria	Própria	
36	Rio Pratygy, Ponte AL 101 Norte	5 09°34'02,0"	W 035°39'01,8"	Maceió	Imprópria	Imprópria	Imprópria	Imprópria	
37	Praia do Mirante, em frente à rua principal de acesso	5 09°33'55,6"	W 035°38'42,6"	Maceió	Própria	Própria	Própria	Própria	
38	Praia de Ipióca - Em frente à rua principal de acesso	5 09°31'52,0"	W 035°36'17,8"	Maceió	Própria	Própria	Própria	Imprópria	
LITORAL NORTE									
39	Praia de Paripueira, Av. Beira Mar, lado direito, ± 250m da rua principal de acesso	5 09°28'15,5"	W 035°32'56,3"	Paripueira	Própria	Imprópria	Imprópria	Imprópria	
40	Praia de Paripueira, Av. Beira Mar, lado esquerdo, ± 900m da rua principal de acesso	5 09°28'07,0"	W 035°32'47,8"	Paripueira	Própria	Imprópria	Imprópria	Imprópria	
41	Praia de Sonho Verde, em frente à Av. principal	5 09°27'06,5"	W 035°31'46,0"	Paripueira	Própria	Imprópria	Imprópria	Imprópria	
42	Praia de Barra de Santo Antônio - em frente à entrada do Loteamento Tabuba	5 09°26'24,8"	W 035°31'06,8"	Barra de Santo Antônio	Própria	Imprópria	Imprópria	Imprópria	
43	Praia de Maré Mansa	5 09°25'27,8"	W 035°30'13,6"	Barra de Santo Antônio	Própria	Imprópria	Imprópria	Imprópria	
44	Praia de Barra de Camaragibe, início da Rua Beira Mar	5 09°18'47,7"	W 035°24'56,0"	Faz de Camaragibe	Imprópria	Imprópria	Imprópria	Imprópria	
45	Praia de São Miguel dos Milagres, em frente à rua principal	5 09°16'01,6"	W 035°21'54,8"	São Miguel dos Milagres	Própria	Imprópria	Imprópria	Imprópria	
46	Praia de Porto da Rua, em frente à rua principal	5 09°14'38,1"	W 035°20'52,8"	São Miguel dos Milagres	Própria	Própria	Própria	Própria	
47	Rio Tatuamunha - Projeto Peixe-Bol/Sarbuário	5 09°13'04,7"	W 035°19'58,7"	Porto de Pedras	Imprópria	Imprópria	Imprópria	Imprópria	
48	Praia de Porto de Pedras, em frente à rua principal	5 09°09'44,6"	W 035°17'43,6"	Porto de Pedras	Própria	Própria	Própria	Própria	
49	Praia de Iaparatinga, em frente à Av. principal	5 09°05'39,4"	W 035°15'30,5"	Iaparatinga	Própria	Própria	Própria	Própria	
50	Praia de Iaparatinga, em frente à Rua Amaro Calça Wanderley	5 09°05'19,2"	W 035°15'24,2"	Iaparatinga	Própria	Imprópria	Imprópria	Imprópria	
51	Praia de Maragogi, em frente à foz do Rio Salgado	5 09°03'54,4"	W 035°14'30,8"	Maragogi	Imprópria	Imprópria	Imprópria	Imprópria	
52	Praia de Maragogi, em frente à Escola Manoel M. Costa	5 09°03'09,6"	W 035°14'23,1"	Maragogi	Própria	Imprópria	Imprópria	Imprópria	
53	Praia de Maragogi, foz do Rio Maragogi	5 09°01'35,9"	W 035°13'47,2"	Maragogi	Imprópria	Imprópria	Imprópria	Imprópria	
54	Praia de Maragogi, Av. Beira Mar, ± 500m do início da orla	5 09°01'02,4"	W 035°13'23,5"	Maragogi	Própria	Imprópria	Imprópria	Imprópria	
55	Praia de Maragogi, em frente à Praça Multieventos	5 09°00'37,3"	W 035°13'07,3"	Maragogi	Própria	Imprópria	Imprópria	Imprópria	
56	Praia de Maragogi, em frente à Rua N. S. da Guia - Barra Grande	5 08°59'15,7"	W 035°11'36,1"	Maragogi	Própria	Imprópria	Imprópria	Imprópria	
57	Praia de Burgalhos, em frente ao restaurante	5 08°59'51,5"	W 035°12'24,1"	Maragogi	Própria	Imprópria	Imprópria	Imprópria	
58	Praia de Antunes/Área de frequência de banhistas	5 08°58'12,1"	W 035°10'41,0"	Maragogi	Própria	Própria	Própria	Própria	
59	Praia de Ponta de Mangue/Área de frequência de banhistas	5 08°57'10,6"	W 035°10'17,8"	Maragogi	Própria	Própria	Própria	Própria	
60	Praia de Maragogi, em frente à foz do Rio Persilunga	5 08°54'48,4"	W 035°09'13,9"	Maragogi	Imprópria	Imprópria	Imprópria	Imprópria	



RESULTADO DE ENSAIOS ANALÍTICOS/BALNEABILIDADE DAS PRAIAS DE ALAGOAS - REAB								
COD	PONTO DE COLETA	LAT.	LONG.	MUNICÍPIO	Nº / Ano	38/2014	39/2014	40/2014
					CATEGORIA			
Praias do Litoral								
					Chuva no litoral nas últimas 24h?	Norte (S) Sul (N) Metropolitano (S)	Norte (S) Sul (S) Metropolitano (S)	Norte (S) Sul (S) Metropolitano (S)
					Data da coleta:	3/10/14	07 e 08/10/2014	14 e 15/10/2014
LITORAL SUL								
1	Praia do Pontal do Peba, em frente à rua de acesso principal	5 10°20'40,9"	W 036°18'03,6"	Piaçabuçu	Imprópria			
2	Praia de Feliz Deserto, em frente à rua de acesso principal	5 10°17'57,5"	W 036°17'27,5"	Feliz Deserto	Própria			
3	Praia de Mui de Baixo, em frente à rua Manoel da Cruz	5 10°13'33,6"	W 036°12'57,2"	Coruripe	Própria			
4	Praia de Mui de Cima, em frente à rua da praia	5 10°12'07,3"	W 036°11'21,1"	Coruripe	Própria			
5	Praia do Pontal do Coruripe, em frente ao Farol	5 10°09'40,7"	W 036°08'06,9"	Coruripe	Própria			
6	Praia de Lagoa do Pau, em frente à Barraca Carraspana	5 10°07'44,1"	W 036°06'33,9"	Coruripe	Própria			
7	Praia de Duas Barras, ± a 200m ao sul da foz do Rio Jequiá	5 10°03'04,7"	W 036°01'56,0"	Jequiá da Praia	Própria			
8	Praia de Duas Barras, na foz do Rio Jequiá	5 10°02'58,0"	W 036°01'52,3"	Jequiá da Praia	Imprópria			
9	Praia de Lagoa Azeda, em frente à Escola Municipal Eutiquio Quintela	5 09°58'14,8"	W 035°58'46,3"	Jequiá da Praia	Própria			
10	Praia do Gunga/Mar, ± a 200m da foz, Lagoa do Roteiro	5 09°51'38,0"	W 035°54'16,1"	Roteiro	Própria			
11	Praia do Gunga, estuário da Lagoa do Roteiro, ± a 200m da foz	5 09°51'36,4"	W 035°54'19,1"	Roteiro	Própria			
12	Praia de Atalaia, em frente à rua principal	5 09°50'39,9"	W 035°54'22,7"	Barra de São Miguel	Imprópria			
13	Praia da Barra de São Miguel, em frente à Rua Edson Frazão	5 09°50'20,6"	W 035°53'20,2"	Barra de São Miguel	Própria			
13.1	Rio Niquim, ± 300m da foz	5 09°50'36,6"	W 035°53'52,2"	Barra de São Miguel	Imprópria			
14	Rio Niquim, Ponte AL 101 sul	5 09°49'45,4"	W 035°53'37,4"	Barra de São Miguel	Própria			
15	Praia do Francês/Av. Verdes Mares, interseção com a Rua Aracêles	5 09°46'17,7"	W 035°50'30,2"	Marechal Deodoro	Própria			
16	Praia do Francês/ Av. Verdes Mares, interseção com a Rua Massunim	5 09°46'15,3"	W 035°50'24,8"	Marechal Deodoro	Própria			
17	Praia do Francês, ± 100m da última barraca	5 09°46'02,1"	W 035°50'14,3"	Marechal Deodoro	Própria			
18	Praia do Saco, em frente à rua principal	5 09°44'38,8"	W 035°49'12,9"	Marechal Deodoro	Própria			
LITORAL METROPOLITANO								
19	Praia do Pontal da Barra/Av. Assis Chateaubriand, em frente à entrada do OSTRAN	5 09°41'49,9"	W 035°46'37,9"	Maceió	Própria			
20	Praia do Pontal da Barra/Av. Assis Chateaubriand, sul do Emissário da BRASSEM	5 09°41'20,9"	W 035°46'04,2"	Maceió	Própria			
21	Praia do Pontal da Barra/Av. Assis Chateaubriand, ± 500m ao sul do Emissário da CASAL	5 09°40'37,3"	W 035°45'16,5"	Maceió	Própria			
22	Praia do Pontal da Barra/Av. Assis Chateaubriand, ± 500m ao norte do Emissário da CASAL	5 09°40'24,6"	W 035°44'54,4"	Maceió	Própria			
23	Praia da Avenida/Av. Assis Chateaubriand, interseção com a Rua Dias Cabral	5 09°40'33,9"	W 035°44'22,0"	Maceió	Própria			
24	Praia da Avenida/Av. Assis Chateaubriand, interseção com a Rua Barão de Anadia	5 09°40'12,9"	W 035°44'08,9"	Maceió	Própria			
25	Praia de Pajuçara/Av. Dr. Antônio Gouveia, interseção com a Rua João Carneiro	5 09°40'23,1"	W 035°42'57,3"	Maceió	Imprópria			
26	Praia de Pajuçara/Av. Dr. Antônio Gouveia, interseção com a Rua João Flech Filho	5 09°36'54,0"	W 035°42'31,4"	Maceió	Imprópria			
27	Praia de Ponta Verde/Av. Sílvio Carlos Viana, interseção com a Rua Prof. Hely Vasconcelos	5 09°39'52,7"	W 035°41'53,6"	Maceió	Imprópria			
28	Praia de Ponta Verde/Av. Álvaro Otacílio entre as ruas General Dr. João Salero Filho e Dr. Rubens Canuto	5 09°39'42,3"	W 035°41'45,7"	Maceió	Imprópria			
29	Praia de Jacuá/Av. Álvaro Otacílio, entre as Avenidas Antônio de Barros e Empresarial Carlos da Silva Nogueira	5 09°38'59,6"	W 035°41'58,5"	Maceió	Imprópria			
30	Praia de Cruz das Almas/ Av. Brigadeiro Eutáquio Gomes, entre as Ruas Mascarenhas de Brito e Padre Luiz Américo Galvão	5 09°38'19,6"	W 035°41'53,0"	Maceió	Imprópria			
31	Praia de Cruz das Almas/ Av. Brigadeiro Eutáquio Gomes, entre as Ruas Padre Luiz Américo Galvão e Mauro Machado Costa	5 09°37'57,9"	W 035°41'47,7"	Maceió	Imprópria			
32	Praia de Cruz das Almas/ Av. Brigadeiro Eutáquio Gomes, entre as Ruas Mauro Machado Costa e Sen. Sereque da Rocha	5 09°37'36,0"	W 035°41'39,3"	Maceió	Própria			
33	Praia de Jacarecica, em frente à Rua "A"	5 09°36'26,1"	W 035°41'17,0"	Maceió	Própria			
34	Praia de Guasuma, em frente à entrada principal de acesso	5 09°35'31,8"	W 035°40'04,9"	Maceió	Própria			
35	Praia de Gança Torta, rua principal perpendicular à Rua São Pedro	5 09°35'00,2"	W 035°36'35,1"	Maceió	Própria			
36	Rio Pratyagy, Ponte AL 101 Norte	5 09°34'02,0"	W 035°39'01,8"	Maceió	Imprópria			
37	Praia do Mirante, em frente à rua principal de acesso	5 09°33'55,6"	W 035°38'42,6"	Maceió	Própria			
38	Praia de Ipioca - Em frente à rua principal de acesso	5 09°31'52,0"	W 035°36'17,8"	Maceió	Própria			
LITORAL NORTE								
39	Praia de Paripueira, Av. Beira Mar, lado direito, ± 250m da rua principal de acesso	5 09°28'15,5"	W 035°32'56,3"	Paripueira	Imprópria			
40	Praia de Paripueira, Av. Beira Mar, lado esquerdo, ± 900m da rua principal de acesso	5 09°28'07,0"	W 035°32'47,8"	Paripueira	Imprópria			
41	Praia de Sonho Verde, em frente à Av. principal	5 09°27'06,5"	W 035°31'46,0"	Paripueira	Imprópria			
42	Praia de Barra de Santo Antônio - em frente à entrada do Loteamento Tabuba	5 09°26'24,8"	W 035°31'06,8"	Barra de Santo Antônio	Imprópria			
43	Praia de Maré Mansa	5 09°25'27,8"	W 035°30'13,6"	Barra de Santo Antônio	Imprópria			
44	Praia de Barra de Camaragibe, início da Rua Beira Mar	5 08°18'47,7"	W 035°24'56,0"	Praia de Camaragibe	Imprópria			
45	Praia de São Miguel dos Milagres, em frente à rua principal	5 09°16'01,6"	W 035°21'54,8"	São Miguel dos Milagres	Imprópria			
46	Praia de Porto da Rua, em frente à rua principal	5 09°14'38,1"	W 035°20'52,8"	São Miguel dos Milagres	Própria			
47	Rio Tabuamunha - Projeto Peixe-Bol/Santuário	5 09°13'04,7"	W 035°19'58,7"	Porto de Pedras	Imprópria			
48	Praia de Porto de Pedras, em frente à rua principal	5 09°09'44,6"	W 035°17'43,6"	Porto de Pedras	Própria			
49	Praia de Japaratinga, em frente à Av. principal	5 09°05'39,4"	W 035°15'30,5"	Japaratinga	Própria			
50	Praia de Japaratinga, em frente à Rua Amaro Calaça Wanderley	5 09°05'19,2"	W 035°15'24,2"	Japaratinga	Imprópria			
51	Praia de Maragogi, em frente à foz do Rio Selgado	5 09°03'54,4"	W 035°14'30,8"	Maragogi	Imprópria			
52	Praia de Maragogi, em frente à Escola Manoel M. Costa	5 09°03'09,6"	W 035°14'23,1"	Maragogi	Imprópria			
53	Praia de Maragogi, foz do Rio Maragogi	5 09°01'35,9"	W 035°13'47,2"	Maragogi	Imprópria			
54	Praia de Maragogi, Av. Beira Mar, ± 500m do início da orla	5 09°01'02,4"	W 035°13'23,5"	Maragogi	Imprópria			
55	Praia de Maragogi, em frente à Praça Multieventos	5 09°00'37,3"	W 035°13'07,3"	Maragogi	Imprópria			
56	Praia de Maragogi, em frente à Rua N. S. da Guia - Barra Grande	5 08°59'15,7"	W 035°11'36,1"	Maragogi	Imprópria			
57	Praia de Burgalhau, em frente ao restaurante	5 08°59'51,5"	W 035°12'24,1"	Maragogi	Imprópria			
58	Praia de Antunes/Área de frequência de banhistas	5 08°58'12,1"	W 035°10'41,0"	Maragogi	Própria			
59	Praia de Ponta de Mangue/Área de frequência de banhistas	5 08°57'30,6"	W 035°10'17,8"	Maragogi	Própria			
60	Praia de Maragogi, em frente à foz do Rio Persimunga	5 08°54'48,4"	W 035°09'13,9"	Maragogi	Imprópria			



RESULTADO DE ENSAIOS ANALÍTICOS/BALNEABILIDADE DAS PRAIAS DE ALAGOAS - REAB							
COD	PONTO DE COLETA	LAT.	LONG.	MUNICÍPIO	Nº / Ano:	41/2014	42/2014
					Chuva no litoral nas últimas 24h7		
					Data de coleta:	21 e 22/10/2014	28 e 29/10/2014
<b>Praias do Litoral</b>							
<b>LITORAL SUL</b>							
1	Praia do Pontal do Peba, em frente à rua de acesso principal	S 10°20'40,9"	W 08°18'05,8"	Itaquiara	Própria	Imprópria	
2	Praia de Feliz Deserto, em frente à rua de acesso principal	S 10°17'57,5"	W 08°17'27,5"	Feliz Deserto	Própria	Imprópria	
3	Praia de Mai de Baixo, em frente à rua Manoel da Cruz	S 10°13'13,0"	W 08°12'57,2"	Coruripe	Própria	Própria	
4	Praia de Mai de Cima, em frente à rua da praia	S 10°12'07,3"	W 08°11'21,1"	Coruripe	Própria	Própria	
5	Praia do Pontal do Coruripe, em frente ao Farol	S 10°09'40,7"	W 08°08'06,9"	Coruripe	Própria	Própria	
6	Praia de Lagoa do Pau, em frente à Barraca Carraspana	S 10°01'44,1"	W 08°08'33,9"	Coruripe	Própria	Própria	
7	Praia de Duas Barras, ± a 200m ao sul da foz do Rio Jequiá	S 10°00'04,7"	W 08°01'56,0"	Jequiá da Praia	Própria	Própria	
8	Praia de Duas Barras, na foz do Rio Jequiá	S 10°00'58,0"	W 08°01'52,7"	Jequiá da Praia	Própria	Imprópria	
9	Praia de Lagoa Azeda, em frente à Escola Municipal Estiqueo Quintela	S 09°58'14,8"	W 08°58'46,3"	Jequiá da Praia	Própria	Própria	
10	Praia do Gunga/Mar, ± a 200m da foz, Lagoa do Roteiro	S 09°51'38,0"	W 08°54'16,1"	Roteiro	Própria	Própria	
11	Praia do Gunga, estuário da Lagoa do Roteiro, ± a 200m da foz	S 09°51'36,4"	W 08°54'15,1"	Roteiro	Própria	Própria	
12	Praia de Atalaia, em frente à rua principal	S 09°50'33,9"	W 08°54'32,7"	Barra de São Miguel	Própria	Imprópria	
13	Praia da Barra de São Miguel, em frente à Rua Edison Frazão	S 09°50'20,0"	W 08°53'20,7"	Barra de São Miguel	Própria	Própria	
13.1	Rio Niquim, ± 300m da foz	S 09°50'35,0"	W 08°53'53,7"	Barra de São Miguel	Imprópria	Imprópria	
14	Rio Niquim, Ponte Al 101 sul	S 09°48'45,4"	W 08°53'37,4"	Barra de São Miguel	Própria	Imprópria	
15	Praia do Francês/Av. Verdes Mares, interseção com a Rua Araciltes	S 09°48'17,7"	W 08°52'50,2"	Marechal Deodoro	Própria	Própria	
16	Praia do Francês/ Av. Verdes Mares, interseção com a Rua Massunim	S 09°48'13,3"	W 08°52'24,8"	Marechal Deodoro	Própria	Própria	
17	Praia do Francês, ± 100m da última barraca	S 09°46'02,1"	W 08°52'14,3"	Marechal Deodoro	Própria	Própria	
18	Praia do Saco, em frente à rua principal	S 09°44'38,8"	W 08°49'12,9"	Marechal Deodoro	Própria	Imprópria	
<b>LITORAL METROPOLITANO</b>							
19	Praia do Pontal da Barra/Av. Assis Chateaubriand, em frente à entrada do DETRAN	S 09°41'48,9"	W 08°48'37,9"	Maceió	Própria	Imprópria	
20	Praia do Pontal da Barra/Av. Assis Chateaubriand, sul do Emissário da BRASKEM	S 09°41'20,9"	W 08°48'04,2"	Maceió	Própria	Imprópria	
21	Praia do Pontal da Barra/Av. Assis Chateaubriand, ± 500m ao sul do Emissário da CASAL	S 09°40'57,5"	W 08°48'16,5"	Maceió	Imprópria	Própria	
22	Praia do Pontal da Barra/Av. Assis Chateaubriand, ± 500m ao norte do Emissário da CASAL	S 09°40'24,0"	W 08°48'54,4"	Maceió	Imprópria	Imprópria	
23	Praia da Avenida/Av. Assis Chateaubriand, interseção com a Rua Dias Cabral	S 09°40'13,9"	W 08°48'22,0"	Maceió	Imprópria	Imprópria	
24	Praia da Avenida/Av. Assis Chateaubriand, interseção com a Rua Barão de Anadia	S 09°40'12,9"	W 08°48'08,9"	Maceió	Imprópria	Imprópria	
25	Praia de Pajuçara/Av. Dr. Antônio Gouveia, interseção com a Rua João Carneiro	S 09°40'23,1"	W 08°42'57,3"	Maceió	Imprópria	Imprópria	
26	Praia de Pajuçara/Av. Dr. Antônio Gouveia, interseção com a Rua Júlio Flech Filho	S 09°38'54,0"	W 08°42'51,4"	Maceió	Imprópria	Imprópria	
27	Praia de Ponta Verde/Av. Silvio Carlos Viana, interseção com a Rua Profª. Hilda Vasconcelos	S 09°39'52,7"	W 08°41'53,6"	Maceió	Imprópria	Imprópria	
28	Praia de Ponta Verde/Av. Álvaro Otacílio entre as ruas General Dr. João Saleiro Pêlo e Dr. Rubens Canuto	S 09°39'42,3"	W 08°41'45,7"	Maceió	Imprópria	Imprópria	
29	Praia de Itiúca/Av. Álvaro Otacílio, entre as Avenidas Antônio de Barros e Empresário Carlos da Silva Nogueira	S 09°38'55,6"	W 08°41'56,5"	Maceió	Imprópria	Imprópria	
30	Praia de Cruz das Almas/ Av. Brigadeiro Estiqueo Gomes, entre as Ruas Mascarenhas de Brito e Padre Luiz Américo Galvão	S 09°38'13,6"	W 08°41'53,0"	Maceió	Imprópria	Imprópria	
31	Praia de Cruz das Almas/ Av. Brigadeiro Estiqueo Gomes, entre as Ruas Padre Luiz Américo Galvão e Mauro Machado Costa	S 09°37'57,9"	W 08°41'47,7"	Maceió	Própria	Imprópria	
32	Praia de Cruz das Almas/ Av. Brigadeiro Estiqueo Gomes, entre as Ruas Mauro Machado Costa e Sen. Ezequias da Rocha	S 09°37'36,0"	W 08°41'38,3"	Maceió	Própria	Imprópria	
33	Praia de Jacarecica, em frente à Rua "A"	S 09°36'26,1"	W 08°41'17,0"	Maceió	Própria	Imprópria	
34	Praia de Guaxuma, em frente à entrada principal de acesso	S 09°35'31,8"	W 08°40'04,9"	Maceió	Própria	Própria	
35	Praia de Garça Torta, rua principal perpendicular à Rua São Pedro	S 09°35'00,2"	W 08°39'35,1"	Maceió	Própria	Própria	
36	Rio Pratagy, Ponte Al 101 Norte	S 09°34'02,0"	W 08°39'01,8"	Maceió	Imprópria	Imprópria	
37	Praia do Mirante, em frente à rua principal de acesso	S 09°33'55,6"	W 08°38'42,6"	Maceió	Própria	Própria	
38	Praia de Itiúca - Em frente à rua principal de acesso	S 09°31'52,0"	W 08°36'17,8"	Maceió	Própria	Própria	
<b>LITORAL NORTE</b>							
39	Praia de Paripueira, Av. Beira Mar, lado direito, ± 250m da rua principal de acesso	S 09°28'15,5"	W 08°52'56,3"	Paripueira	Imprópria	Própria	
40	Praia de Paripueira, Av. Beira Mar, lado esquerdo, ± 900m da rua principal de acesso	S 09°28'07,0"	W 08°52'47,8"	Paripueira	Própria	Própria	
41	Praia de Sonho Verde, em frente à Av. principal	S 09°27'06,9"	W 08°51'46,0"	Paripueira	Imprópria	Própria	
42	Praia de Barra de Santo Antônio - em frente à entrada do Loteamento Tabuba	S 09°26'24,8"	W 08°51'06,8"	Barra de Santo Antônio	Própria	Própria	
43	Praia de Maré Mansa	S 09°25'27,8"	W 08°50'11,0"	Barra de Santo Antônio	Própria	Própria	
44	Praia de Barra de Camaragibe, início da Rua Beira Mar	S 09°18'47,7"	W 08°24'56,0"	Fazda de Camaragibe	Própria	Própria	
45	Praia de São Miguel dos Milagres, em frente à rua principal	S 09°16'01,6"	W 08°21'54,8"	São Miguel dos Milagres	Própria	Própria	
46	Praia de Porto da Rua, em frente à rua principal	S 09°14'38,1"	W 08°20'52,8"	São Miguel dos Milagres	Própria	Própria	
47	Rio Tabuaíto - Projeto Peixe-Boi/Santuário	S 09°13'04,7"	W 08°19'58,7"	Porto de Pedras	Imprópria	Imprópria	
48	Praia de Porto de Pedras, em frente à rua principal	S 09°09'44,6"	W 08°17'43,6"	Porto de Pedras	Imprópria	Imprópria	
49	Praia de Japaratinga, em frente à Av. principal	S 09°08'33,4"	W 08°15'30,3"	Japaratinga	Própria	Própria	
50	Praia de Japaratinga, em frente à Rua Amaro Cabça Wanderley	S 09°08'13,2"	W 08°15'24,2"	Japaratinga	Própria	Própria	
51	Praia de Maragogi, em frente à foz do Rio Salgado	S 09°03'54,4"	W 08°14'40,8"	Maragogi	Imprópria	Imprópria	
52	Praia de Maragogi, em frente à Escola Manoel M. Costa	S 09°03'09,6"	W 08°14'23,1"	Maragogi	Imprópria	Imprópria	
53	Praia de Maragogi, foz do Rio Maragogi	S 09°01'35,9"	W 08°13'47,2"	Maragogi	Imprópria	Imprópria	
54	Praia de Maragogi, Av. Beira Mar, ± 500m do início da orla	S 09°01'02,4"	W 08°13'23,5"	Maragogi	Imprópria	Imprópria	
55	Praia de Maragogi, em frente à Praça Multiventos	S 09°00'37,3"	W 08°13'07,7"	Maragogi	Própria	Própria	
56	Praia de Maragogi, em frente à Rua N. S. da Guia - Barra Grande	S 08°59'15,7"	W 08°12'36,1"	Maragogi	Própria	Própria	
57	Praia de Burgalheu, em frente ao restaurante	S 08°59'51,5"	W 08°12'24,1"	Maragogi	Própria	Própria	
58	Praia de Antunes/Área de frequência de banhistas	S 08°58'12,1"	W 08°10'41,0"	Maragogi	Própria	Imprópria	
59	Praia de Ponta de Mangue/Área de frequência de banhistas	S 08°57'10,0"	W 08°10'17,8"	Maragogi	Própria	Imprópria	
60	Praia de Maragogi, em frente à foz do Rio Persinunga	S 08°54'48,4"	W 08°09'13,9"	Maragogi	Imprópria	Imprópria	



RESULTADO DE ENSAIOS ANALÍTICOS/BALNEABILIDADE DAS PRAIAS DE ALAGOAS - REAB										
COD	PONTO DE COLETA	LAT.	LONG.	MUNICÍPIO	CATEGORIA	Nº / Ano:	43/2014	44/2014	45/2014	46/2014
						Chuva no litoral nas últimas 24h?				Norte (N) Sul (S) Metropolitano (M)
						Data de coleta:	04 e 05/11/2014	10 e 11/11/2014	16 e 17/11/2014	24 e 26/11/2014
<b>Praias do Litoral</b>										
<b>LITORAL SUL</b>										
1	Praia do Pontal do Peba, em frente à rua de acesso principal	5 10°20'40,9"	W 088°18'03,6"	Piaçabuçu	Própria	Própria	Própria	Própria	Própria	
2	Praia de Feliz Deserto, em frente à rua de acesso principal	5 10°17'57,5"	W 088°17'27,5"	Feliz Deserto	Própria	Própria	Própria	Própria	Própria	
3	Praia de Mial de Babo, em frente à rua Manoel da Cruz	5 10°13'13,6"	W 088°12'57,2"	Coruripe	Própria	Própria	Própria	Própria	Própria	
4	Praia de Mial de Cima, em frente à rua da praia	5 10°12'07,8"	W 088°11'21,1"	Coruripe	Própria	Própria	Própria	Própria	Própria	
5	Praia do Pontal do Coruripe, em frente ao Farol	5 10°09'40,7"	W 088°08'06,9"	Coruripe	Própria	Própria	Própria	Própria	Própria	
6	Praia de Lagoa do Pass, em frente à Barraca Carnapana	5 10°07'44,1"	W 088°06'33,9"	Coruripe	Própria	Própria	Própria	Própria	Própria	
7	Praia de Duas Barras, ± a 200m ao sul da foz do Rio Jequiá	5 10°03'04,7"	W 088°01'56,0"	Jequiá da Praia	Própria	Própria	Própria	Própria	Própria	
8	Praia de Duas Barras, na foz do Rio Jequiá	5 10°02'56,0"	W 088°01'52,3"	Jequiá da Praia	Própria	Própria	Própria	Própria	Própria	
9	Praia de Lagoa Azeda, em frente à Escola Municipal Estúgio Quintela	5 09°58'14,8"	W 085°58'46,3"	Jequiá da Praia	Própria	Própria	Própria	Própria	Própria	
10	Praia do Gunga/Mar, ± a 200m da foz, Lagoa do Roteiro	5 09°51'38,0"	W 085°54'16,1"	Roteiro	Própria	Própria	Própria	Própria	Própria	
11	Praia do Gunga, estuário da Lagoa do Roteiro, ± a 200m da foz	5 09°51'36,4"	W 085°54'19,1"	Roteiro	Própria	Própria	Própria	Própria	Própria	
12	Praia de Atalaia, em frente à rua principal	5 09°50'20,9"	W 085°54'22,7"	Barra de São Miguel	Imprópria	Imprópria	Imprópria	Imprópria	Imprópria	
13	Praia da Barra de São Miguel, em frente à Rua Edison Frazão	5 09°50'20,6"	W 085°53'20,2"	Barra de São Miguel	Própria	Própria	Própria	Própria	Própria	
13,1	Rio Niquém, ± 300m da foz	5 09°50'36,6"	W 085°53'52,2"	Barra de São Miguel	Imprópria	Imprópria	Imprópria	Imprópria	Imprópria	
14	Rio Niquém, Ponte Al 101 sul	5 09°49'45,4"	W 085°53'17,4"	Barra de São Miguel	Imprópria	Imprópria	Própria	Própria	Própria	
15	Praia do Francês/Av. Verdes Mares, interseção com a Rua Arrecifes	5 09°46'17,7"	W 085°50'30,2"	Marechal Deodoro	Própria	Própria	Própria	Própria	Própria	
16	Praia do Francês/ Av. Verdes Mares, interseção com a Rua Massunim	5 09°46'15,3"	W 085°50'24,8"	Marechal Deodoro	Própria	Própria	Própria	Própria	Própria	
17	Praia do Francês, ± 100m da última barraca	5 09°46'02,1"	W 085°50'14,8"	Marechal Deodoro	Própria	Própria	Própria	Própria	Própria	
18	Praia do Saco, em frente à rua principal	5 09°44'38,8"	W 085°49'12,9"	Marechal Deodoro	Imprópria	Própria	Própria	Própria	Própria	
<b>LITORAL METROPOLITANO</b>										
19	Praia do Pontal da Barra/Av. Assis Chateaubriand, em frente à entrada do DETRAN	5 09°41'49,9"	W 085°46'17,9"	Maceió	Imprópria	Imprópria	Imprópria	Imprópria	Imprópria	
20	Praia do Pontal da Barra/Av. Assis Chateaubriand, sul do Emissário da BRASKEM	5 09°41'20,9"	W 085°46'04,2"	Maceió	Imprópria	Imprópria	Imprópria	Imprópria	Imprópria	
21	Praia do Pontal da Barra/Av. Assis Chateaubriand, ± 500m ao sul do Emissário da CASAL	5 09°40'57,8"	W 085°45'16,8"	Maceió	Própria	Imprópria	Imprópria	Imprópria	Imprópria	
22	Praia do Pontal da Barra/Av. Assis Chateaubriand, ± 500m ao norte do Emissário da CASAL	5 09°40'24,6"	W 085°44'54,4"	Maceió	Imprópria	Imprópria	Imprópria	Imprópria	Imprópria	
23	Praia da Avenida/Av. Assis Chateaubriand, interseção com a Rua Dias Cabral	5 09°40'13,9"	W 085°44'22,0"	Maceió	Imprópria	Imprópria	Imprópria	Imprópria	Imprópria	
24	Praia de Avenida/Av. Assis Chateaubriand, interseção com a Rua Barão de Anadia	5 09°40'12,9"	W 085°44'08,9"	Maceió	Imprópria	Imprópria	Imprópria	Imprópria	Imprópria	
25	Praia de Pajuçara/Av. Dr. Antônio Gouveia, interseção com a Rua João Carneiro	5 09°40'23,1"	W 085°42'57,3"	Maceió	Própria	Imprópria	Imprópria	Imprópria	Imprópria	
26	Praia de Pajuçara/Av. Dr. Antônio Gouveia, interseção com a Rua Júlio Flech Filho	5 09°39'54,0"	W 085°42'31,4"	Maceió	Própria	Imprópria	Imprópria	Imprópria	Imprópria	
27	Praia de Ponta Verde/Av. Silvio Carlos Viana, interseção com a Rua Profª. Hilda Vasconcelos	5 09°39'52,7"	W 085°41'53,6"	Maceió	Própria	Imprópria	Imprópria	Imprópria	Imprópria	
28	Praia de Ponta Verde/Av. Álvaro Otacílio entre as ruas General Dr. João Saleiro Pílló e Dr. Roberto Canuto	5 09°39'42,2"	W 085°41'45,7"	Maceió	Imprópria	Imprópria	Imprópria	Imprópria	Imprópria	
29	Praia de Jataí/Av. Álvaro Otacílio, entre as Avenidas Antônio de Barros e Esplanada Carlos da Silva Nogueira	5 09°38'59,6"	W 085°41'58,5"	Maceió	Imprópria	Imprópria	Imprópria	Imprópria	Imprópria	
30	Praia de Cruz das Almas/Av. Brigadiero Estúquio Gomes, entre as Ruas Mascarenhas de Brito e Padre Lusárcio Galvão	5 09°38'19,6"	W 085°41'53,0"	Maceió	Imprópria	Imprópria	Imprópria	Imprópria	Imprópria	
31	Praia de Cruz das Almas/Av. Brigadiero Estúquio Gomes, entre as Ruas Padre Luiz de Almeida e Manoel Machado Costa	5 09°37'57,9"	W 085°41'47,7"	Maceió	Imprópria	Imprópria	Imprópria	Imprópria	Imprópria	
32	Praia de Cruz das Almas/Av. Brigadiero Estúquio Gomes, entre as Ruas Mauro Machado Costa e Sen. Ezequias da Rocha	5 09°37'36,0"	W 085°41'39,8"	Maceió	Imprópria	Própria	Própria	Própria	Imprópria	
33	Praia de Jacarecica, em frente à Rua "A"	5 09°36'26,1"	W 085°41'17,0"	Maceió	Imprópria	Própria	Própria	Própria	Própria	
34	Praia de Guaxima, em frente à entrada principal de acesso	5 09°35'31,8"	W 085°40'04,9"	Maceió	Própria	Própria	Própria	Própria	Própria	
35	Praia de Garça Torta, rua principal perpendicular à Rua São Pedro	5 09°35'00,2"	W 085°39'35,1"	Maceió	Própria	Própria	Imprópria	Própria	Própria	
36	Rio Pratagy, Ponte Al 101 Norte	5 09°34'02,0"	W 085°39'01,8"	Maceió	Imprópria	Imprópria	Própria	Própria	Imprópria	
37	Praia do Mirante, em frente à rua principal de acesso	5 09°33'55,0"	W 085°38'42,6"	Maceió	Própria	Própria	Própria	Própria	Própria	
38	Praia de Ipióca - Em frente à rua principal de acesso	5 09°31'52,0"	W 085°36'17,8"	Maceió	Própria	Própria	Própria	Própria	Própria	
<b>LITORAL NORTE</b>										
39	Praia de Paripueira, Av. Beira Mar, lado direito, ± 250m da rua principal de acesso	5 09°28'15,5"	W 085°32'56,3"	Paripueira	Imprópria	Própria	Própria	Própria	Própria	
40	Praia de Paripueira, Av. Beira Mar, lado esquerdo, ± 900m da rua principal de acesso	5 09°28'07,0"	W 085°32'47,8"	Paripueira	Imprópria	Própria	Própria	Própria	Própria	
41	Praia de Sorbo Verde, em frente à Av. principal	5 09°27'06,5"	W 085°31'46,0"	Paripueira	Imprópria	Própria	Própria	Própria	Própria	
42	Praia de Barra de Santo Antônio - em frente à entrada do Loteamento Tabuba	5 09°26'24,8"	W 085°31'06,8"	Barra de Santo Antônio	Imprópria	Própria	Própria	Própria	Própria	
43	Praia de Mari Mama	5 09°25'27,8"	W 085°30'13,6"	Barra de Santo Antônio	Própria	Própria	Própria	Própria	Própria	
44	Praia de Barra de Camaragibe, Início da Rua Beira Mar	5 09°24'47,7"	W 085°24'56,0"	Fosso de Camaragibe	Própria	Própria	Própria	Própria	Própria	
45	Praia de São Miguel dos Milagres, em frente à rua principal	5 09°20'01,8"	W 085°21'54,8"	São Miguel dos Milagres	Própria	Própria	Própria	Própria	Própria	
46	Praia de Porto da Rua, em frente à rua principal	5 09°24'38,1"	W 085°20'52,8"	São Miguel dos Milagres	Imprópria	Própria	Própria	Própria	Própria	
47	Rio Tatuamunha - Projeto Peixe-Boi/Santuário	5 09°23'04,7"	W 085°19'58,7"	Porto de Pedras	Imprópria	Imprópria	Imprópria	Imprópria	Imprópria	
48	Praia de Porto de Pedras, em frente à rua principal	5 09°20'44,6"	W 085°17'43,6"	Porto de Pedras	Imprópria	Imprópria	Própria	Própria	Própria	
49	Praia de Iaparatinga, em frente à Av. principal	5 09°20'29,4"	W 085°15'20,5"	Iaparatinga	Imprópria	Própria	Própria	Própria	Própria	
50	Praia de Iaparatinga, em frente à Rua Amaro Calaça Wanderley	5 09°20'19,2"	W 085°15'24,2"	Iaparatinga	Própria	Própria	Própria	Própria	Própria	
51	Praia de Maragogi, em frente à foz do Rio Salgado	5 09°09'54,4"	W 085°14'30,8"	Maragogi	Imprópria	Imprópria	Imprópria	Imprópria	Imprópria	
52	Praia de Maragogi, em frente à Escola Manoel M. Costa	5 09°09'09,6"	W 085°14'23,1"	Maragogi	Imprópria	Imprópria	Imprópria	Imprópria	Imprópria	
53	Praia de Maragogi, foz do Rio Maragogi	5 09°01'35,9"	W 085°13'47,2"	Maragogi	Imprópria	Imprópria	Imprópria	Imprópria	Imprópria	
54	Praia de Maragogi, Av. Beira Mar, ± 500m do início da orla	5 09°01'02,4"	W 085°13'23,5"	Maragogi	Imprópria	Imprópria	Própria	Própria	Própria	
55	Praia de Maragogi, em frente à Praça Multieventos	5 09°00'37,3"	W 085°13'07,3"	Maragogi	Imprópria	Própria	Própria	Própria	Própria	
56	Praia de Maragogi, em frente à Rua N. S. da Guia - Barra Grande	5 08°59'15,7"	W 085°11'36,1"	Maragogi	Imprópria	Própria	Imprópria	Imprópria	Imprópria	
57	Praia de Burgalhau, em frente ao restaurante	5 08°59'51,5"	W 085°12'24,1"	Maragogi	Imprópria	Própria	Própria	Própria	Própria	
58	Praia de Antunes/Área de frequência de banhistas	5 08°58'12,1"	W 085°10'41,0"	Maragogi	Imprópria	Imprópria	Imprópria	Imprópria	Imprópria	
59	Praia de Ponta de Mangue/Área de frequência de banhistas	5 08°57'10,6"	W 085°10'17,8"	Maragogi	Imprópria	Imprópria	Imprópria	Imprópria	Imprópria	
60	Praia de Maragogi, em frente à foz do Rio Persimunga	5 08°54'48,4"	W 085°09'13,9"	Maragogi	Imprópria	Imprópria	Imprópria	Imprópria	Imprópria	



RESULTADO DE ENSAIOS ANALÍTICOS/BALNEABILIDADE DAS PRAIAS DE ALAGOAS - REAB							
COD	PONTO DE COLETA	LAT.	LONG.	MUNICÍPIO	Nº / Ano:		
					47/2014	48/2014	49/2014
Praias do Litoral					Chuva no litoral nas últimas 24h?		
					Norte (S) Sul (S)	Norte (S) Sul (S)	Norte (S) Sul (S)
					Metropolitano (S)	Metropolitano (S)	Metropolitano (S)
					Data de coleta:		
					02 e 03/12/2014	09 e 30/12/2014	35 e 17/12/2014
<b>LITORAL SUL</b>							
1	Praia do Pontal do Peba, em frente à rua de acesso principal	S 30°20'40,9"	W 086°18'09,0"	Piaçabuçu	Própria	Própria	Própria
2	Praia de Feliz Deserto, em frente à rua de acesso principal	S 30°17'57,5"	W 086°17'27,5"	Feliz Deserto	Própria	Própria	Própria
3	Praia de Mial de Italo, em frente à rua Manoel da Cruz	S 30°18'13,6"	W 086°12'57,2"	Coruripe	Própria	Própria	Própria
4	Praia de Mial de Dima, em frente à rua da praia	S 30°12'07,4"	W 086°11'31,1"	Coruripe	Própria	Própria	Própria
5	Praia do Pontal do Coruripe, em frente ao Farol	S 30°09'40,7"	W 086°08'06,9"	Coruripe	Própria	Própria	Própria
6	Praia de Lagoa do Pau, em frente à Barraca Carnaúpana	S 30°07'44,1"	W 086°00'33,9"	Coruripe	Própria	Própria	Própria
7	Praia de Duas Barras, ± a 200m ao sul da foz do Rio Jequiá	S 30°08'04,7"	W 086°01'56,0"	Jequiá da Praia	Própria	Própria	Própria
8	Praia de Duas Barras, na foz do Rio Jequiá	S 30°02'58,0"	W 086°01'52,3"	Jequiá da Praia	Própria	Própria	Própria
9	Praia de Lagoa Azeda, em frente à Escola Municipal Eutiquio Quintela	S 09°58'14,8"	W 085°38'46,3"	Jequiá da Praia	Própria	Própria	Própria
10	Praia do Gunga/Mar, ± a 200m da foz, Lagoa do Roteiro	S 09°51'38,0"	W 085°54'36,1"	Roteiro	Própria	Própria	Própria
11	Praia do Gunga, estuário da Lagoa do Roteiro, ± a 200m da foz	S 09°51'36,4"	W 085°54'35,1"	Roteiro	Própria	Própria	Própria
12	Praia de Atalaia, em frente à rua principal	S 09°50'39,5"	W 085°54'22,7"	Barra de São Miguel	Própria	Própria	Própria
13	Praia da Barra de São Miguel, em frente à Rua Edson Frazão	S 09°50'20,8"	W 085°53'20,2"	Barra de São Miguel	Própria	Própria	Própria
13.1	Rio Niquim, ± 300m da foz	S 09°50'36,8"	W 085°53'52,2"	Barra de São Miguel	Imprópria	Imprópria	Imprópria
14	Rio Niquim, Ponte AL 101 sul	S 09°49'45,4"	W 085°53'37,4"	Barra de São Miguel	Própria	Imprópria	Própria
15	Praia do Francês/Av. Verdes Mares, interseção com a Rua Arrecifes	S 09°46'11,7"	W 085°50'30,2"	Marechal Deodoro	Própria	Própria	Própria
16	Praia do Francês/ Av. Verdes Mares, interseção com a Rua Massunim	S 09°46'15,5"	W 085°50'24,8"	Marechal Deodoro	Própria	Própria	Própria
17	Praia do Francês, ± 100m da última barraca	S 09°46'02,1"	W 085°50'24,3"	Marechal Deodoro	Própria	Própria	Própria
18	Praia do Saco, em frente à rua principal	S 09°44'38,8"	W 085°49'12,9"	Marechal Deodoro	Própria	Própria	Própria
<b>LITORAL METROPOLITANO</b>							
19	Praia do Pontal da Barra/Av. Assis Chateaubriand, em frente à entrada do DETRAN	S 09°41'49,9"	W 035°46'37,9"	Maceió	Própria	Própria	Própria
20	Praia do Pontal da Barra/Av. Assis Chateaubriand, sul do Emissário de BRASKEM	S 09°41'20,9"	W 035°46'04,2"	Maceió	Própria	Própria	Própria
21	Praia do Pontal da Barra/Av. Assis Chateaubriand, ± 500m ao sul do Emissário da CASAL	S 09°40'37,3"	W 035°45'16,5"	Maceió	Própria	Própria	Própria
22	Praia do Pontal da Barra/Av. Assis Chateaubriand, ± 500m ao norte do Emissário da CASAL	S 09°40'24,6"	W 035°44'54,4"	Maceió	Própria	Própria	Própria
23	Praia da Avenida/Av. Assis Chateaubriand, interseção com a Rua Dias Cabral	S 09°40'13,9"	W 035°44'22,0"	Maceió	Imprópria	Própria	Própria
24	Praia da Avenida/Av. Assis Chateaubriand, interseção com a Rua Barão de Anadia	S 09°40'12,9"	W 035°44'08,9"	Maceió	Própria	Própria	Própria
25	Praia de Pajuçara/Av. Dr. Antônio Gouveia, interseção com a Rua João Carneiro	S 09°40'23,1"	W 035°42'57,3"	Maceió	Imprópria	Imprópria	Imprópria
26	Praia de Pajuçara/Av. Dr. Antônio Gouveia, interseção com a Rua João Flech Filho	S 09°36'54,0"	W 035°42'31,4"	Maceió	Imprópria	Imprópria	Própria
27	Praia de Ponta Verde/Av. Silvio Carlos Viana, interseção com a Rua Prof. Higia Vasconcelos	S 09°38'52,7"	W 035°41'53,6"	Maceió	Imprópria	Imprópria	Imprópria
28	Praia de Ponta Verde/Av. Alvaro Otacílio entre as ruas General Dr. João Saleiro Pião e Dr. Rubens Canuto	S 09°38'42,3"	W 035°41'45,7"	Maceió	Própria	Própria	Imprópria
29	Praia de Jateia/Av. Alvaro Otacílio, entre as Avenidas Antônio de Barros e Engenheiro Carlos da Silva Nogueira	S 09°38'59,6"	W 035°41'58,5"	Maceió	Imprópria	Imprópria	Própria
30	Praia de Cruz das Almas/Av. Brigadeiro Estácio Gomes, entre as Ruas Maracanhã de Brito e Padre Luiz Américo Galvão	S 09°38'19,6"	W 035°41'53,0"	Maceió	Imprópria	Imprópria	Imprópria
31	Praia de Cruz das Almas/Av. Brigadeiro Estácio Gomes, entre as Ruas Padre Luiz Américo Galvão e Mauro Machado Costa	S 09°37'57,9"	W 035°41'47,7"	Maceió	Imprópria	Imprópria	Imprópria
32	Praia de Cruz das Almas/ Av. Brigadeiro Estácio Gomes, entre as Ruas Mauro Machado Costa e Sen. Ezequias da Rocha	S 09°37'36,0"	W 035°41'39,3"	Maceió	Imprópria	Imprópria	Imprópria
33	Praia de Jacarecica, em frente à Rua "A"	S 09°36'26,1"	W 035°41'17,0"	Maceió	Própria	Própria	Própria
34	Praia de Guaxuma, em frente à entrada principal de acesso	S 09°35'31,8"	W 035°40'04,9"	Maceió	Própria	Própria	Própria
35	Praia de Garça Torta, rua principal perpendicular à Rua São Pedro	S 09°35'00,2"	W 035°36'35,1"	Maceió	Própria	Própria	Própria
36	Rio Pratagy, Ponte AL 101 Norte	S 09°34'02,0"	W 035°39'01,8"	Maceió	Imprópria	Própria	Própria
37	Praia do Mirante, em frente à rua principal de acesso	S 09°33'55,6"	W 035°38'42,6"	Maceió	Própria	Própria	Própria
38	Praia de Ipitica - Em frente à rua principal de acesso	S 09°31'52,0"	W 035°36'17,8"	Maceió	Própria	Própria	Própria
<b>LITORAL NORTE</b>							
39	Praia de Paripueira, Av. Beira Mar, lado direito, ± 250m da rua principal de acesso	S 09°28'15,5"	W 035°32'56,3"	Paripueira	Própria	Própria	Própria
40	Praia de Paripueira, Av. Beira Mar, lado esquerdo, ± 900m da rua principal de acesso	S 09°28'07,0"	W 035°32'47,8"	Paripueira	Própria	Própria	Própria
41	Praia de Sonho Verde, em frente à Av. principal	S 09°27'06,5"	W 035°31'46,0"	Paripueira	Própria	Própria	Própria
42	Praia de Barra de Santo Antônio - em frente à entrada do loteamento Tabuba	S 09°26'24,8"	W 035°31'06,8"	Barra de Santo Antônio	Própria	Própria	Própria
43	Praia de Mari Mema	S 09°25'27,8"	W 035°30'13,0"	Barra de Santo Antônio	Própria	Própria	Própria
44	Praia de Barra de Camaragibe, início da Rua Beira Mar	S 09°18'47,7"	W 035°24'56,0"	Passo de Camaragibe	Própria	Própria	Própria
45	Praia de São Miguel dos Milagres, em frente à rua principal	S 09°16'01,6"	W 035°21'54,8"	São Miguel dos Milagres	Própria	Própria	Própria
46	Praia de Porto da Rua, em frente à rua principal	S 09°14'38,1"	W 035°20'52,8"	São Miguel dos Milagres	Própria	Própria	Própria
47	Rio Tutuamunha - Projeto Peixe-Bol/Santuário	S 09°13'04,7"	W 035°19'58,7"	Porto de Pedras	Imprópria	Imprópria	Imprópria
48	Praia de Porto de Pedras, em frente à rua principal	S 09°09'44,6"	W 035°17'43,0"	Porto de Pedras	Própria	Própria	Própria
49	Praia de Japeratinga, em frente à Av. principal	S 09°05'39,4"	W 035°15'30,5"	Japeratinga	Própria	Própria	Própria
50	Praia de Japeratinga, em frente à Rua Amaro Calça Wanderley	S 09°05'19,2"	W 035°15'24,2"	Japeratinga	Própria	Própria	Própria
51	Praia de Maragogi, em frente à foz do Rio Salgado	S 09°03'54,4"	W 035°14'30,8"	Maragogi	Imprópria	Imprópria	Imprópria
52	Praia de Maragogi, em frente à Escola Manoel M. Costa	S 09°03'08,6"	W 035°14'23,1"	Maragogi	Própria	Própria	Própria
53	Praia de Maragogi, foz do Rio Maragogi	S 09°01'35,9"	W 035°13'47,2"	Maragogi	Imprópria	Imprópria	Própria
54	Praia de Maragogi, Av. Beira Mar, ± 500m do início da orla	S 09°01'02,4"	W 035°13'23,5"	Maragogi	Própria	Própria	Própria
55	Praia de Maragogi, em frente à Praça Multieventos	S 09°00'37,3"	W 035°13'07,3"	Maragogi	Própria	Própria	Própria
56	Praia de Maragogi, em frente à Rua N. S. da Guia - Barra Grande	S 08°59'15,7"	W 035°11'36,1"	Maragogi	Própria	Própria	Própria
57	Praia de Burgalhau, em frente ao restaurante	S 08°58'51,5"	W 035°12'24,1"	Maragogi	Própria	Própria	Própria
58	Praia de Antunes/Área de frequência de banhistas	S 08°58'12,1"	W 035°10'41,0"	Maragogi	Própria	Própria	Própria
59	Praia de Ponta de Mangue/Área de frequência de banhistas	S 08°57'10,6"	W 035°10'17,8"	Maragogi	Própria	Própria	Própria
60	Praia de Maragogi, em frente à foz do Rio Persinunga	S 08°54'48,4"	W 035°09'13,9"	Maragogi	Imprópria	Imprópria	Imprópria





RESULTADO DE ENSAIOS ANALÍTICOS/BALNEABILIDADE DAS PRAIAS DE ALAGOAS - REAB						
COD.	PONTO DE COLETA	LAT.	LONG.	MUNICÍPIO	NP / Anos	01/2015
					Categoria	
Praias do Litoral						
Chuva no litoral nas últimas 24h?						
Data da coleta:						
LITORAL SUL						
1	Praia do Pontal do Peba, em frente à rua de acesso principal	S 10°20'40,9"	W 036°18'03,6"	Paçabuçu	Própria	
2	Praia de Feliz Deserto, em frente à rua de acesso principal	S 10°17'57,5"	W 036°17'27,5"	Feliz Deserto	Própria	
3	Praia de Mial de Bateo, em frente à rua Manoel da Cruz	S 10°13'13,6"	W 036°12'57,2"	Coruripe	Própria	
4	Praia de Mial de Cima, em frente à rua da praia	S 10°12'07,3"	W 036°11'21,1"	Coruripe	Própria	
5	Praia do Pontal do Coruripe, em frente ao Farol	S 10°09'40,7"	W 036°08'06,9"	Coruripe	Própria	
6	Praia de Lagoa do Pau, em frente à Barraca Carraspana	S 10°07'44,1"	W 036°06'33,9"	Coruripe	Própria	
7	Praia de Duas Barras, ± a 200m ao sul da foz do Rio Jequiá	S 10°03'04,7"	W 036°01'56,0"	Jequiá da Praia	Própria	
8	Praia de Duas Barras, na foz do Rio Jequiá	S 10°02'58,0"	W 036°01'52,3"	Jequiá da Praia	Própria	
9	Praia de Lagoa Azeda, em frente à Escola Municipal Eutíquio Quintela	S 09°58'14,8"	W 035°58'46,3"	Jequiá da Praia	Própria	
10	Praia do Gunga, ± a 200m da foz, Lagoa do Roteiro	S 09°51'38,0"	W 035°54'16,1"	Roteiro	Própria	
11	Praia do Gunga, estuário da Lagoa do Roteiro, ± a 200m da foz	S 09°51'36,4"	W 035°54'19,1"	Roteiro	Própria	
12	Praia de Atalaia, em frente à rua principal	S 09°50'39,9"	W 035°54'22,7"	Barra de São Miguel	Própria	
13	Praia da Barra de São Miguel, em frente à Rua Edson Frazão	S 09°50'20,6"	W 035°53'20,2"	Barra de São Miguel	Própria	
13.1	Rio Niquim, ± 300m da foz	S 09°50'36,6"	W 035°53'52,2"	Barra de São Miguel	Imprópria	
14	Rio Niquim, Ponte AL 101 sul	S 09°49'45,4"	W 035°53'37,4"	Barra de São Miguel	Própria	
15	Praia do Francis/Av. Verdes Mares, interseção com a Rua Arracifes	S 09°46'17,7"	W 035°50'30,2"	Marechal Deodoro	Própria	
16	Praia do Francis/ Av. Verdes Mares, interseção com a Rua Mexunim	S 09°46'15,3"	W 035°50'24,8"	Marechal Deodoro	Própria	
17	Praia do Francis, ± 100m da última barraca	S 09°46'02,1"	W 035°50'24,3"	Marechal Deodoro	Própria	
18	Praia do Saco, em frente à rua principal	S 09°44'38,8"	W 035°49'32,9"	Marechal Deodoro	Própria	
LITORAL METROPOLITANO						
19	Praia do Pontal da Barra/Av. Assis Chateaubriand, em frente à entrada do DETRAN	S 09°41'49,9"	W 035°46'37,9"	Maceió	Própria	
20	Praia do Pontal da Barra/Av. Assis Chateaubriand, sul do Emissário da BRASKEM	S 09°41'20,9"	W 035°46'04,2"	Maceió	Própria	
21	Praia do Pontal da Barra/Av. Assis Chateaubriand, ± 500m ao sul do Emissário da CASAL	S 09°40'37,3"	W 035°45'16,3"	Maceió	Própria	
22	Praia do Pontal da Barra/Av. Assis Chateaubriand, ± 500m ao norte do Emissário da CASAL	S 09°40'24,6"	W 035°44'54,4"	Maceió	Própria	
23	Praia da Avenida/Av. Assis Chateaubriand, interseção com a Rua Dias Cabral	S 09°40'13,9"	W 035°44'22,0"	Maceió	Própria	
24	Praia da Avenida/Av. Assis Chateaubriand, interseção com a Rua Barão de Aradua	S 09°40'12,0"	W 035°44'08,9"	Maceió	Imprópria	
25	Praia de Pajuçara/Av. Dr. Antônio Gouveia, interseção com a Rua João Carneiro	S 09°40'23,1"	W 035°42'57,3"	Maceió	Própria	
26	Praia de Pajuçara/Av. Dr. Antônio Gouveia, interseção com a Rua João Rech Filho	S 09°38'54,0"	W 035°42'31,4"	Maceió	Imprópria	
27	Praia de Ponta Verde/Av. Sílvio Carlos Viana, interseção com a Rua Prof. Hígia Vasconcelos	S 09°39'52,7"	W 035°41'53,6"	Maceió	Própria	
28	Praia de Ponta Verde/Av. Álvaro Otacílio entre as ruas General Dr. João Saleiro Pitão e Dr. Rubens Canuto	S 09°39'42,3"	W 035°41'45,7"	Maceió	Própria	
29	Praia de Jatiúca/Av. Álvaro Otacílio, entre as Avenidas Antônio de Barros e Empresário Carlos da Silva Nogueira	S 09°38'59,6"	W 035°41'58,5"	Maceió	Imprópria	
30	Praia de Cruz das Almas/ Av. Brigadeiro Eustáquio Gomes, entre as Ruas Mascarenhas de Brito e Padre Luiz Américo Galvão	S 09°38'19,6"	W 035°41'53,0"	Maceió	Própria	
31	Praia de Cruz das Almas/ Av. Brigadeiro Eustáquio Gomes, entre as Ruas Padre Luiz Américo Galvão e Mauro Machado Costa	S 09°37'57,9"	W 035°41'47,7"	Maceió	Própria	
32	Praia de Cruz das Almas/ Av. Brigadeiro Eustáquio Gomes, entre as Ruas Mauro Machado Costa e Sen. Ezequias da Rocha	S 09°37'36,0"	W 035°41'39,3"	Maceió	Própria	
33	Praia de Jacarecica, em frente à Rua "A"	S 09°36'26,1"	W 035°41'17,0"	Maceió	Própria	
34	Praia de Guaxuma, em frente à entrada principal de acesso	S 09°35'31,8"	W 035°40'04,9"	Maceió	Própria	
35	Praia de Garça Torta, em frente à rua principal, perpendicular à Rua São Pedro	S 09°35'00,2"	W 035°36'35,1"	Maceió	Própria	
36	Rio Pratagy, Ponte AL 101 Norte	S 09°34'02,0"	W 035°39'01,8"	Maceió	Própria	
37	Praia do Mirante, em frente à rua principal de acesso	S 09°33'55,6"	W 035°38'42,6"	Maceió	Própria	
38	Praia de Ipióca - Em frente à rua principal de acesso	S 09°31'52,0"	W 035°36'17,8"	Maceió	Própria	
LITORAL NORTE						
39	Praia de Paripueira, Av. Beira Mar, lado direito, ± 250m da rua principal de acesso	S 09°28'15,5"	W 035°32'56,3"	Paripueira	Própria	
40	Praia de Paripueira, Av. Beira Mar, lado esquerdo, ± 500m da rua principal de acesso	S 09°28'07,0"	W 035°32'47,8"	Paripueira	Própria	
41	Praia de Sonho Verde, em frente à Av. principal	S 09°27'06,5"	W 035°31'46,0"	Paripueira	Própria	
42	Praia de Barra de Santo Antônio - em frente à entrada do Loteamento Tabuba	S 09°26'24,8"	W 035°31'06,8"	Barra de Santo Antônio	Própria	
43	Praia de Maré Mansa	S 09°25'27,8"	W 035°30'13,6"	Barra de Santo Antônio	Própria	
44	Praia de Barra de Camaragibe, início da Rua Beira Mar	S 09°18'47,7"	W 035°24'56,0"	Fazda de Camaragibe	Própria	
45	Praia de São Miguel dos Milagres, em frente à rua principal	S 09°16'01,6"	W 035°21'54,8"	São Miguel dos Milagres	Própria	
46	Praia de Porto da Rua, em frente à rua principal	S 09°14'38,1"	W 035°20'52,8"	São Miguel dos Milagres	Própria	
47	Rio Tatuamunha - Projeto Peixe-Boi/Santuário	S 09°13'04,7"	W 035°19'58,7"	Porto de Pedras	Própria	
48	Praia de Porto de Pedras, em frente à rua principal	S 09°09'44,6"	W 035°17'43,6"	Porto de Pedras	Própria	
49	Praia de Japaratinga, em frente à Av. principal	S 09°05'39,4"	W 035°15'30,5"	Japaratinga	Própria	
50	Praia de Japaratinga, em frente à Rua Amaro Calça Wanderley	S 09°05'19,2"	W 035°15'24,2"	Japaratinga	Própria	
51	Praia de Maragogi, em frente à foz do Rio Salgado	S 09°03'54,4"	W 035°14'30,8"	Maragogi	Própria	
52	Praia de Maragogi, em frente à Escola Manoel M. Costa	S 09°03'09,6"	W 035°14'23,1"	Maragogi	Própria	
53	Praia de Maragogi, foz do Rio Maragogi	S 09°01'35,9"	W 035°13'47,2"	Maragogi	Imprópria	
54	Praia de Maragogi, Av. Beira Mar, ± 500m do início da orla	S 09°01'02,4"	W 035°13'23,5"	Maragogi	Própria	
55	Praia de Maragogi, em frente à Praça Multiventos	S 09°00'37,3"	W 035°13'07,3"	Maragogi	Própria	
56	Praia de Maragogi, em frente à Rua N. S. da Guia - Barra Grande	S 08°59'15,7"	W 035°11'36,1"	Maragogi	Própria	
57	Praia de Burgalhau, em frente ao restaurante	S 08°59'15,5"	W 035°12'24,1"	Maragogi	Própria	
58	Praia de Antunes/Área de frequência de banhistas	S 08°58'12,1"	W 035°10'41,0"	Maragogi	Própria	
59	Praia de Ponta de Mangue/Área de frequência de banhistas	S 08°57'10,6"	W 035°10'17,8"	Maragogi	Própria	
60	Praia de Maragogi, em frente à foz do Rio Persinunga	S 08°54'48,4"	W 035°09'13,9"	Maragogi	Própria	



RESULTADO DE ENSAIOS ANALÍTICOS/BALNEABILIDADE DAS PRAIAS DE ALAGOAS - REAB								
COD.	PONTO DE COLETA	LAT.	LONG.	MUNICÍPIO	Nº / Ano:	02/2015	03/2015	04/2015
					CATEGORIA	CATEGORIA	CATEGORIA	
Praias do Litoral					Chuva no litoral nas últimas 24h?	Norte (N) Sul (S) Metropolitano (N)	Norte (N) Sul (S) Metropolitano (N)	Norte (S) Sul (S) Metropolitano (N)
					Data de coleta:	03 e 04/02/2015	09 e 11/02/2015	24 e 25/02/2015
LITORAL SUL								
1	Praia do Pontal do Peba, em frente à rua de acesso principal	S 10°20'40,9"	W 09°18'05,9"	Piaçabuçu	Própria	Própria	Própria	
2	Praia de Feliz Deserto, em frente à rua de acesso principal	S 10°17'57,5"	W 09°17'27,5"	Feliz Deserto	Própria	Própria	Própria	
3	Praia de Mial de Baixo, em frente à rua Manoel da Cruz	S 10°13'13,9"	W 09°12'57,2"	Coruripe	Própria	Própria	Própria	
4	Praia de Mial de Cima, em frente à rua da praia	S 10°12'07,3"	W 09°11'21,1"	Coruripe	Própria	Própria	Própria	
5	Praia do Pontal do Coruripe, em frente ao Farol	S 10°09'40,7"	W 09°08'06,9"	Coruripe	Própria	Própria	Própria	
6	Praia de Lagoa do Pass, em frente à Barraca Carraspana	S 10°07'44,1"	W 09°06'55,9"	Coruripe	Própria	Própria	Própria	
7	Praia de Duas Barras, ± a 200m ao sul da foz do Rio Jequiá	S 10°03'04,7"	W 09°03'36,0"	Jequiá da Praia	Própria	Própria	Imprópria	
8	Praia de Duas Barras, na foz do Rio Jequiá	S 10°02'58,0"	W 09°03'52,3"	Jequiá da Praia	Própria	Própria	Própria	
9	Praia de Lagoa Azeda, em frente à Escola Municipal Estúquio Quintela	S 09°58'14,8"	W 09°58'46,3"	Jequiá da Praia	Própria	Própria	Própria	
10	Praia do Gunga, ± a 200m da foz, Lagoa do Roteiro	S 09°51'38,0"	W 09°54'18,1"	Roteiro	Própria	Própria	Própria	
11	Praia do Gunga, estuário da Lagoa do Roteiro, ± a 200m da foz	S 09°51'38,4"	W 09°54'19,1"	Roteiro	Própria	Própria	Própria	
12	Praia de Atalaia, em frente à rua principal	S 09°50'35,9"	W 09°54'22,7"	Barra de São Miguel	Própria	Própria	Imprópria	
13	Praia da Barra de São Miguel, em frente à Rua Edison Fração	S 09°50'30,8"	W 09°54'20,2"	Barra de São Miguel	Própria	Própria	Própria	
13.1	Rio Niquim, ± 300m da foz	S 09°50'38,6"	W 09°53'52,2"	Barra de São Miguel	Imprópria	Imprópria	Imprópria	
14	Rio Niquim, Ponte AL 101 sul	S 09°49'45,4"	W 09°53'57,4"	Barra de São Miguel	Própria	Própria	Própria	
15	Praia do Francês/Av. Verdes Mares, interseção com a Rua Arrecifes	S 09°49'17,7"	W 09°50'30,2"	Marechal Deodoro	Própria	Própria	Própria	
16	Praia do Francês/ Av. Verdes Mares, interseção com a Rua Massarim	S 09°49'15,3"	W 09°50'28,8"	Marechal Deodoro	Própria	Própria	Própria	
17	Praia do Francês, ± 100m da última barraca	S 09°49'02,1"	W 09°50'14,3"	Marechal Deodoro	Própria	Própria	Própria	
18	Praia do Saco, em frente à rua principal	S 09°49'38,8"	W 09°49'12,9"	Marechal Deodoro	Própria	Própria	Própria	
LITORAL METROPOLITANO								
19	Praia do Pontal da Barra/Av. Assis Chateaubriand, em frente à entrada do DETRAN	S 09°41'49,9"	W 09°48'37,9"	Maceió	Própria	Própria	Própria	
20	Praia do Pontal da Barra/Av. Assis Chateaubriand, sul do Emissário da BRASKEM	S 09°41'28,9"	W 09°48'04,2"	Maceió	Própria	Própria	Própria	
21	Praia do Pontal da Barra/Av. Assis Chateaubriand, ± 500m ao sul do Emissário da CASAL	S 09°40'37,3"	W 09°45'16,3"	Maceió	Própria	Própria	Própria	
22	Praia do Pontal da Barra/Av. Assis Chateaubriand, ± 500m ao norte do Emissário da CASAL	S 09°40'24,6"	W 09°44'56,4"	Maceió	Própria	Própria	Imprópria	
23	Praia da Avenida/Av. Assis Chateaubriand, interseção com a Rua Dias Cabral	S 09°40'13,9"	W 09°44'22,0"	Maceió	Própria	Própria	Imprópria	
24	Praia da Avenida/Av. Assis Chateaubriand, interseção com a Rua Barão de Anadia	S 09°40'12,9"	W 09°44'08,9"	Maceió	Própria	Própria	Imprópria	
25	Praia de Pajuçara/Av. Dr. Antônio Gouveia, interseção com a Rua João Carneiro	S 09°40'23,1"	W 09°42'57,3"	Maceió	Própria	Imprópria	Imprópria	
26	Praia de Pajuçara/Av. Dr. Antônio Gouveia, interseção com a Rua Jilão Flech Filho	S 09°40'54,0"	W 09°42'31,4"	Maceió	Própria	Própria	Imprópria	
27	Praia de Ponta Verde/Av. Sívio Carlos Viana, interseção com a Rua Prof. Higia Vasconcelos	S 09°39'52,7"	W 09°41'52,6"	Maceió	Própria	Imprópria	Imprópria	
28	Praia de Ponta Verde/Av. Álvaro Otacílio entre as ruas General Dr. João Sáfaro Filho e Dr. Rubens Canuto	S 09°39'42,3"	W 09°41'45,7"	Maceió	Própria	Própria	Imprópria	
29	Praia de Itajoca/Av. Álvaro Otacílio, entre as Avenidas Antônio de Barros e Empresário Carlos da Silva Nogueira	S 09°38'58,6"	W 09°41'58,5"	Maceió	Própria	Própria	Imprópria	
30	Praia de Cruz das Almas/ Av. Brigadeiro Estúquio Gomes, entre as Ruas Mascarenhas de Brito e Padre Luiz Américo Galvão	S 09°38'18,6"	W 09°41'52,0"	Maceió	Imprópria	Própria	Imprópria	
31	Praia de Cruz das Almas/ Av. Brigadeiro Estúquio Gomes, entre as Ruas Padre Luiz Américo Galvão e Mauro Machado Costa	S 09°37'57,9"	W 09°41'47,7"	Maceió	Própria	Própria	Própria	
32	Praia de Cruz das Almas/ Av. Brigadeiro Estúquio Gomes, entre as Ruas Mauro Machado Costa e Sen. Ezequias de Rocha	S 09°37'36,0"	W 09°41'35,5"	Maceió	Própria	Própria	Imprópria	
33	Praia de Jacareco, em frente à Rua "A"	S 09°36'26,1"	W 09°41'17,0"	Maceió	Própria	Própria	Imprópria	
34	Praia de Guaxuma, em frente à entrada principal de acesso	S 09°35'31,8"	W 09°40'04,9"	Maceió	Própria	Própria	Própria	
35	Praia de Garça Torta, em frente à rua principal, perpendicular à Rua São Pedro	S 09°35'08,2"	W 09°38'55,1"	Maceió	Própria	Própria	Própria	
36	Rio Pratagy, Ponte AL 101 Norte	S 09°34'02,0"	W 09°39'01,8"	Maceió	Própria	Imprópria	Própria	
37	Praia do Mirante, em frente à rua principal de acesso	S 09°33'55,6"	W 09°38'42,6"	Maceió	Própria	Própria	Própria	
38	Praia de Ipóca - Em frente à rua principal de acesso	S 09°31'52,0"	W 09°38'17,8"	Maceió	Própria	Própria	Própria	
LITORAL NORTE								
39	Praia de Paripueira, Av. Beira Mar, lado direito, ± 250m da rua principal de acesso	S 09°28'15,5"	W 09°32'36,3"	Paripueira	Própria	Própria	Própria	
40	Praia de Paripueira, Av. Beira Mar, lado esquerdo, ± 900m da rua principal de acesso	S 09°28'07,0"	W 09°32'47,3"	Paripueira	Própria	Própria	Própria	
41	Praia de Sonho Verde, em frente à Av. principal	S 09°27'08,5"	W 09°32'46,0"	Paripueira	Própria	Própria	Própria	
42	Praia de Barra de Santo Antônio - em frente à entrada do Loteamento Tabuba	S 09°26'24,8"	W 09°32'06,8"	Barra de Santo Antônio	Própria	Própria	Própria	
43	Praia de Maré Mansa	S 09°25'27,8"	W 09°30'13,6"	Barra de Santo Antônio	Própria	Própria	Própria	
44	Praia de Barra de Camaragibe, início da Rua Beira Mar	S 09°18'47,7"	W 09°24'56,0"	Povo de Camaragibe	Própria	Própria	Própria	
45	Praia de São Miguel dos Milagres, em frente à rua principal	S 09°18'01,6"	W 09°21'54,8"	São Miguel dos Milagres	Própria	Própria	Própria	
46	Praia de Porto da Rua, em frente à rua principal	S 09°14'36,1"	W 09°20'52,8"	São Miguel dos Milagres	Própria	Própria	Própria	
47	Rio Tatuamunha - Projeto Peixe-Boi/Santuário	S 09°13'04,7"	W 09°19'58,7"	Porto de Pedras	Própria	Imprópria	Imprópria	
48	Praia de Porto de Pedras, em frente à rua principal	S 09°09'44,6"	W 09°17'43,6"	Porto de Pedras	Própria	Própria	Imprópria	
49	Praia de Japaratinga, em frente à Av. principal	S 09°05'46,4"	W 09°15'40,5"	Japaratinga	Própria	Imprópria	Própria	
50	Praia de Japaratinga, em frente à Rua Amaro Calaça Wanderley	S 09°05'18,2"	W 09°15'24,2"	Japaratinga	Própria	Própria	Própria	
51	Praia de Maragogi, em frente à foz do Rio Salgado	S 09°02'54,4"	W 09°14'30,8"	Maragogi	Própria	Imprópria	Imprópria	
52	Praia de Maragogi, em frente à Escola Manoel M. Costa	S 09°03'09,6"	W 09°14'29,1"	Maragogi	Própria	Própria	Própria	
53	Praia de Maragogi, foz do Rio Maragogi	S 09°01'35,9"	W 09°13'47,2"	Maragogi	Própria	Imprópria	Imprópria	
54	Praia de Maragogi, Av. Beira Mar, ± 500m do início da orla	S 09°01'02,4"	W 09°13'21,5"	Maragogi	Própria	Própria	Própria	
55	Praia de Maragogi, em frente à Praça Multieventos	S 09°00'47,3"	W 09°13'07,2"	Maragogi	Própria	Própria	Própria	
56	Praia de Maragogi, em frente à Rua N. S. da Guia - Barra Grande	S 08°59'15,7"	W 09°12'36,1"	Maragogi	Própria	Imprópria	Própria	
57	Praia de Burchau, em frente ao restaurante	S 08°59'51,9"	W 09°12'24,1"	Maragogi	Própria	Própria	Própria	
58	Praia de Antunas/Área de frequência de banhistas	S 08°58'12,1"	W 09°10'41,0"	Maragogi	Própria	Própria	Própria	
59	Praia de Ponta de Mangue/Área de frequência de banhistas	S 08°57'10,8"	W 09°10'17,8"	Maragogi	Própria	Própria	Própria	
60	Praia de Maragogi, em frente à foz do Rio Persimunga	S 08°54'48,4"	W 09°09'13,9"	Maragogi	Imprópria	Imprópria	Imprópria	



RESULTADO DE ENSAIOS ANALÍTICOS/BALNEABILIDADE DAS PRAIAS DE ALAGOAS - REAB							
COD	PONTO DE COLETA	LAT.	LONG.	MUNICÍPIO	05/2015	06/2015	07/2015
					Nº / Anál.	Norte (1) Sul (2) Metropolitano (3)	Norte (1) Sul (2) Metropolitano (3)
Praias do Litoral					Chuva no litoral nas últimas 24h?		
					Data da coleta:		
LITORAL SUL					03 e 04/03/2015	10 e 11/03/2015	16 e 18/03/2015
1	Praia do Pontal do Pelô, em frente à rua de acesso principal	5 10°20'40,9"	W 036°18'03,6"	Piaçabuçu	Própria	Própria	Própria
2	Praia de Feliz Deserto, em frente à rua de acesso principal	5 10°17'57,5"	W 036°17'27,5"	Feliz Deserto	Própria	Própria	Própria
3	Praia de Mal de Baixo, em frente à rua Manoel da Cruz	5 10°13'33,6"	W 036°12'57,2"	Coruripe	Própria	Própria	Própria
4	Praia de Mal de Cima, em frente à rua da praia	5 10°12'07,3"	W 036°11'21,1"	Coruripe	Própria	Própria	Própria
5	Praia do Pontal do Coruripe, em frente ao Farol	5 10°09'40,7"	W 036°08'06,9"	Coruripe	Própria	Própria	Própria
6	Praia de Lagoa do Pau, em frente à Barraca Carrapona	5 10°07'44,1"	W 036°06'33,9"	Coruripe	Própria	Própria	Própria
7	Praia de Duas Barras, ± a 200m ao sul da foz do Rio Jequiá	5 10°03'04,7"	W 036°01'56,0"	Jequiá da Praia	Imprópria	Imprópria	Imprópria
8	Praia de Duas Barras, na foz do Rio Jequiá	5 10°02'58,0"	W 036°01'52,3"	Jequiá da Praia	Própria	Própria	Própria
9	Praia de Lagoa Azeda, em frente à Escola Municipal Eutiquio Quintela	5 09°58'34,8"	W 035°58'46,3"	Jequiá da Praia	Própria	Própria	Própria
10	Praia do Gunga, ± a 200m da foz, Lagoa do Roteiro	5 09°51'38,0"	W 035°54'16,1"	Roteiro	Própria	Própria	Própria
11	Praia do Gunga, estuário da Lagoa do Roteiro, ± a 200m da foz	5 09°51'36,4"	W 035°54'19,1"	Roteiro	Própria	Própria	Própria
12	Praia de Atalaia, em frente à rua principal	5 09°50'39,9"	W 035°54'22,7"	Barra de São Miguel	Imprópria	Imprópria	Imprópria
13	Praia da Barra de São Miguel, em frente à Rua Edson Frazão	5 09°50'20,6"	W 035°53'20,2"	Barra de São Miguel	Própria	Própria	Própria
13,1	Rio Niquim, ± 300m da foz	5 09°50'36,6"	W 035°53'52,2"	Barra de São Miguel	Imprópria	Imprópria	Imprópria
14	Rio Niquim, Ponte AL 301 sul	5 09°49'45,4"	W 035°53'37,4"	Barra de São Miguel	Própria	Imprópria	Imprópria
15	Praia do Francês/Av. Verdes Mares, interseção com a Rua Arrecifes	5 09°46'17,7"	W 035°50'30,2"	Marechal Deodoro	Própria	Própria	Própria
16	Praia do Francês/ Av. Verdes Mares, interseção com a Rua Massunim	5 09°46'15,3"	W 035°50'24,8"	Marechal Deodoro	Própria	Própria	Própria
17	Praia do Francês, ± 100m da última barraca	5 09°46'02,1"	W 035°50'14,3"	Marechal Deodoro	Própria	Própria	Própria
18	Praia do Saco, em frente à rua principal	5 09°44'38,8"	W 035°49'12,9"	Marechal Deodoro	Própria	Própria	Própria
LITORAL METROPOLITANO							
19	Praia do Pontal da Barra/Av. Assis Chateaubriand, em frente à entrada do DETRAN	5 09°41'49,9"	W 035°46'37,9"	Maceió	Própria	Própria	Própria
20	Praia do Pontal da Barra/Av. Assis Chateaubriand, sul do Emissário da BRASKEM	5 09°41'20,9"	W 035°46'04,2"	Maceió	Própria	Própria	Própria
21	Praia do Pontal da Barra/Av. Assis Chateaubriand, ± 500m ao sul do Emissário da CASAL	5 09°40'37,3"	W 035°45'16,3"	Maceió	Própria	Própria	Própria
22	Praia do Pontal da Barra/Av. Assis Chateaubriand, ± 500m ao norte do Emissário da CASAL	5 09°40'24,6"	W 035°44'54,4"	Maceió	Imprópria	Imprópria	Imprópria
23	Praia da Avenida/Av. Assis Chateaubriand, interseção com a Rua Dias Cobral	5 09°40'13,9"	W 035°44'22,0"	Maceió	Imprópria	Imprópria	Imprópria
24	Praia da Avenida/Av. Assis Chateaubriand, interseção com a Rua Barão de Anadia	5 09°40'12,9"	W 035°44'08,9"	Maceió	Imprópria	Imprópria	Imprópria
25	Praia de Pajuçara/Av. Dr. Antônio Gouveia, interseção com a Rua João Carneiro	5 09°40'23,1"	W 035°42'57,3"	Maceió	Imprópria	Imprópria	Imprópria
26	Praia de Pajuçara/Av. Dr. Antônio Gouveia, interseção com a Rua Júlio Plech Filho	5 09°38'54,0"	W 035°42'31,4"	Maceió	Imprópria	Imprópria	Imprópria
27	Praia de Ponta Verde/Av. Silvio Carlos Viana, interseção com a Rua Proft, Higia Vasconcelos	5 09°39'52,7"	W 035°41'53,6"	Maceió	Imprópria	Imprópria	Imprópria
28	Praia de Ponta Verde/Av. Álvaro Otacílio entre as ruas General Dr. João Sávio Pálio e Dr. Rubens Camuto	5 09°39'42,3"	W 035°41'45,7"	Maceió	Imprópria	Imprópria	Imprópria
29	Praia de Jatiúca/Av. Álvaro Otacílio, entre as Avenidas Antônio de Barros e Empreendedor Carlos da Silva Noqueira	5 09°38'59,6"	W 035°41'58,5"	Maceió	Imprópria	Imprópria	Imprópria
30	Praia de Cruz das Almas/ Av. Brigadeiro Custódio Gomes, entre as Ruas Macarenbas de Brito e Padre Luiz Américo Gahão	5 09°38'19,6"	W 035°41'53,0"	Maceió	Imprópria	Imprópria	Imprópria
31	Praia de Cruz das Almas/ Av. Brigadeiro Custódio Gomes, entre as Ruas Padre Luiz Américo Gahão e Mauro Machado Costa	5 09°37'57,9"	W 035°41'47,7"	Maceió	Própria	Própria	Própria
32	Praia de Cruz das Almas/ Av. Brigadeiro Custódio Gomes, entre as Ruas Mauro Machado Costa e Sen. Ezequias da Rocha	5 09°37'36,0"	W 035°41'39,3"	Maceió	Imprópria	Imprópria	Imprópria
33	Praia de Jacareica, em frente à Rua "A"	5 09°36'26,1"	W 035°41'17,0"	Maceió	Imprópria	Imprópria	Imprópria
34	Praia de Guaxuma, em frente à entrada principal de acesso	5 09°35'31,8"	W 035°40'04,9"	Maceió	Imprópria	Imprópria	Imprópria
35	Praia de Garça Torta, em frente à rua principal, perpendicular à Rua São Pedro	5 09°35'00,2"	W 035°36'35,1"	Maceió	Imprópria	Imprópria	Imprópria
36	Rio Pratagy, Ponte AL 301 Norte	5 09°34'02,0"	W 035°39'01,8"	Maceió	Imprópria	Imprópria	Imprópria
37	Praia do Mirante, em frente à rua principal de acesso	5 09°33'55,6"	W 035°38'42,6"	Maceió	Própria	Própria	Própria
38	Praia de Ipóica - Em frente à rua principal de acesso	5 09°31'52,0"	W 035°36'17,8"	Maceió	Imprópria	Imprópria	Imprópria
LITORAL NORTE							
39	Praia de Paripueira, Av. Beira Mar, lado direito, ± 250m da rua principal de acesso	5 09°28'15,5"	W 035°32'56,3"	Paripueira	Própria	Própria	Própria
40	Praia de Paripueira, Av. Beira Mar, lado esquerdo, ± 900m da rua principal de acesso	5 09°28'07,0"	W 035°32'47,8"	Paripueira	Imprópria	Imprópria	Imprópria
41	Praia de Sonho Verde, em frente à Av. principal	5 09°27'06,5"	W 035°31'46,0"	Paripueira	Própria	Própria	Própria
42	Praia de Barra de Santo Antônio - em frente à entrada do loteamento Tabuba	5 09°26'24,8"	W 035°31'06,8"	Barra de Santo Antônio	Própria	Própria	Própria
43	Praia de Maré Mansa	5 09°25'27,8"	W 035°30'13,6"	Barra de Santo Antônio	Própria	Própria	Própria
44	Praia de Barra de Camaragibe, início da Rua Beira Mar	5 09°18'47,7"	W 035°24'56,0"	Passo de Camaragibe	Própria	Própria	Própria
45	Praia de São Miguel dos Milagres, em frente à rua principal	5 09°16'01,6"	W 035°21'54,8"	São Miguel dos Milagres	Própria	Própria	Própria
46	Praia de Porto da Rua, em frente à rua principal	5 09°14'38,1"	W 035°20'52,8"	São Miguel dos Milagres	Própria	Imprópria	Imprópria
47	Rio Tatuamunha - Projeto Peixe-Boi/Santuário	5 09°13'04,7"	W 035°19'58,7"	Porto de Pedras	Imprópria	Imprópria	Imprópria
48	Praia de Porto de Pedras, em frente à rua principal	5 09°09'44,6"	W 035°17'43,6"	Porto de Pedras	Imprópria	Imprópria	Imprópria
49	Praia de Japaratinga, em frente à Av. principal	5 09°05'39,4"	W 035°15'30,5"	Japaratinga	Imprópria	Imprópria	Imprópria
50	Praia de Japaratinga, em frente à Rua Amaro Calça Wanderley	5 09°05'19,2"	W 035°15'24,2"	Japaratinga	Própria	Própria	Própria
51	Praia de Maragogi, em frente à foz do Rio Salgado	5 09°03'54,4"	W 035°14'30,8"	Maragogi	Imprópria	Imprópria	Imprópria
52	Praia de Maragogi, em frente à Escola Manoel M. Costa	5 09°03'09,6"	W 035°14'23,1"	Maragogi	Própria	Própria	Própria
53	Praia de Maragogi, foz do Rio Maragogi	5 09°01'35,9"	W 035°13'47,2"	Maragogi	Imprópria	Imprópria	Imprópria
54	Praia de Maragogi, Av. Beira Mar, ± 500m do início de orla	5 09°01'02,4"	W 035°13'23,5"	Maragogi	Própria	Imprópria	Imprópria
55	Praia de Maragogi, em frente à Praça Multieventos	5 09°00'37,3"	W 035°13'07,3"	Maragogi	Própria	Imprópria	Imprópria
56	Praia de Maragogi, em frente à Rua N. S. da Guia - Barra Grande	5 08°59'15,7"	W 035°11'36,1"	Maragogi	Imprópria	Imprópria	Imprópria
57	Praia de Burgalhas, em frente ao restaurante	5 08°59'51,5"	W 035°12'24,1"	Maragogi	Própria	Própria	Própria
58	Praia de Antunes/Área de frequência de banhistas	5 08°58'12,1"	W 035°10'41,0"	Maragogi	Própria	Própria	Própria
59	Praia de Ponta de Mangue/Área de frequência de banhistas	5 08°57'30,6"	W 035°10'17,8"	Maragogi	Própria	Própria	Própria
60	Praia de Maragogi, em frente à foz do Rio Persimanga	5 08°54'48,4"	W 035°09'13,9"	Maragogi	Imprópria	Imprópria	Imprópria



RESULTADO DE ENSAIOS ANALÍTICOS/BALNEABILIDADE DAS PRAIAS DE ALAGOAS - REAB						
		Nº / Ano:		08/2015		09/2015
COD	PONTO DE COLETA	LAT.	LONG.	MUNICÍPIO		
Praias do Litoral						
				Chuva no litoral nas últimas 24h?	Norte (S) Sul (S) Metropolitano (S)	Norte (S) Sul (S) Metropolitano (S)
				Data da coleta:	23 e 24/03/2015	30/3/13
LITORAL SUL						
1	Praia do Portal do Peba, em frente à rua de acesso principal	5 10°20'40,9"	W 036°18'03,6"	Piaçabuçu	Própria	Própria
2	Praia de Feliz Deserto, em frente à rua de acesso principal	5 10°17'57,5"	W 036°17'27,5"	Feliz Deserto	Própria	Própria
3	Praia de Mial de Baixo, em frente à rua Manoel da Cruz	5 10°13'13,6"	W 036°12'57,2"	Coruripe	Própria	Própria
4	Praia de Mial de Cima, em frente à rua da praia	5 10°12'07,3"	W 036°11'21,1"	Coruripe	Própria	Própria
5	Praia do Pontal do Coruripe, em frente ao Farol	5 10°09'40,7"	W 036°08'06,9"	Coruripe	Própria	Própria
6	Praia de Lagoa do Pau, em frente à Barraca Carraspana	5 10°07'44,1"	W 036°06'33,9"	Coruripe	Própria	Própria
7	Praia de Duas Barras, ± a 200m ao sul da foz do Rio Jequiá	5 10°03'04,7"	W 036°01'56,0"	Jequiá da Praia	Própria	Própria
8	Praia de Duas Barras, na foz do Rio Jequiá	5 10°02'58,0"	W 036°01'52,3"	Jequiá da Praia	Própria	Própria
9	Praia de Lagoa Azeda, em frente à Escola Municipal Eutiquio Quintela	5 09°58'14,8"	W 035°58'46,3"	Jequiá da Praia	Própria	Própria
10	Praia do Gunga, ± a 200m da foz, Lagoa do Roteiro	5 09°51'38,0"	W 035°54'16,1"	Roteiro	Própria	Própria
11	Praia do Gunga, estuário da Lagoa do Roteiro, ± a 200m da foz	5 09°51'36,4"	W 035°54'19,1"	Roteiro	Própria	Própria
12	Praia de Atalaia, em frente à rua principal	5 09°50'39,9"	W 035°54'22,7"	Barra de São Miguel	Imprópria	Imprópria
13	Praia da Barra de São Miguel, em frente à Rua Edson Frazão	5 09°50'20,6"	W 035°53'20,2"	Barra de São Miguel	Própria	Própria
13,1	Rio Niquim, ± 300m da foz	5 09°50'36,6"	W 035°53'52,2"	Barra de São Miguel	Imprópria	Imprópria
14	Rio Niquim, Ponte AL 101 sul	5 09°49'45,4"	W 035°53'37,4"	Barra de São Miguel	Imprópria	Imprópria
15	Praia do Francês/Av. Verdes Mares, interseção com a Rua Arcefes	5 09°46'17,7"	W 035°50'30,2"	Marechal Deodoro	Própria	Própria
16	Praia do Francês/ Av. Verdes Mares, interseção com a Rua Messurim	5 09°46'15,3"	W 035°50'24,8"	Marechal Deodoro	Própria	Própria
17	Praia do Francês, ± 100m da última barraca	5 09°46'02,1"	W 035°50'14,3"	Marechal Deodoro	Própria	Própria
18	Praia do Saco, em frente à rua principal	5 09°44'38,8"	W 035°49'12,9"	Marechal Deodoro	Própria	Própria
LITORAL METROPOLITANO						
19	Praia do Pontal da Barra/Av. Assis Chateaubriand, em frente à entrada do DETRAN	5 09°41'49,9"	W 035°46'37,9"	Maceió	Própria	Própria
20	Praia do Pontal da Barra/Av. Assis Chateaubriand, sul do Emissário da BRASKEM	5 09°41'20,9"	W 035°46'04,2"	Maceió	Própria	Própria
21	Praia do Pontal da Barra/Av. Assis Chateaubriand, ± 500m ao sul do Emissário da CASAL	5 09°40'37,3"	W 035°45'16,3"	Maceió	Própria	Própria
22	Praia do Pontal da Barra/Av. Assis Chateaubriand, ± 500m ao norte do Emissário da CASAL	5 09°40'24,6"	W 035°44'54,4"	Maceió	Imprópria	Própria
23	Praia da Avenida/Av. Assis Chateaubriand, interseção com a Rua Dias Cabral	5 09°40'13,9"	W 035°44'22,0"	Maceió	Imprópria	Imprópria
24	Praia da Avenida/Av. Assis Chateaubriand, interseção com a Rua Barão de Anadia	5 09°40'12,9"	W 035°44'08,9"	Maceió	Imprópria	Imprópria
25	Praia de Pajuçara/Av. Dr. Antônio Gouveia, interseção com a Rua João Carneiro	5 09°40'23,1"	W 035°42'57,3"	Maceió	Imprópria	Imprópria
26	Praia de Pajuçara/Av. Dr. Antônio Gouveia, interseção com a Rua Júlio Plech Filho	5 09°36'54,0"	W 035°42'31,4"	Maceió	Imprópria	Imprópria
27	Praia de Ponta Verde/Av. Sívio Carlos Viana, interseção com a Rua Profª. Hilda Vasconcelos	5 09°39'52,7"	W 035°41'53,6"	Maceió	Imprópria	Imprópria
28	Praia de Ponta Verde/Av. Álvaro Otacílio entre as ruas General Dr. João Salazar Filho e Dr. Rubens Caruso	5 09°39'42,3"	W 035°41'45,7"	Maceió	Imprópria	Imprópria
29	Praia de Jatiúca/Av. Álvaro Otacílio, entre as Avenidas Antônio de Barros e Empreendedor Carlos da Silva Nogueira	5 09°38'59,6"	W 035°41'58,5"	Maceió	Imprópria	Imprópria
30	Praia de Cruz das Almas/ Av. Brigadeiro Eustáquio Gomes, entre as Ruas Messarenhas de Brito e Padre Luiz Américo Galvão	5 09°38'19,6"	W 035°41'53,0"	Maceió	Imprópria	Imprópria
31	Praia de Cruz das Almas/ Av. Brigadeiro Eustáquio Gomes, entre as Ruas Padre Luiz Américo Galvão e Mauro Machado Costa	5 09°37'57,9"	W 035°41'47,7"	Maceió	Própria	Imprópria
32	Praia de Cruz das Almas/ Av. Brigadeiro Eustáquio Gomes, entre as Ruas Mauro Machado Costa e Sen. Ezequias da Rocha	5 09°37'36,0"	W 035°41'39,3"	Maceió	Imprópria	Própria
33	Praia de Jacarecica, em frente à Rua "A"	5 09°36'26,1"	W 035°41'17,0"	Maceió	Imprópria	Própria
34	Praia de Guaxuma, em frente à entrada principal de acesso	5 09°35'31,8"	W 035°40'04,9"	Maceió	Própria	Própria
35	Praia de Garça Torta, em frente à rua principal, perpendicular à Rua São Pedro	5 09°35'00,2"	W 035°36'35,1"	Maceió	Própria	Própria
36	Rio Pratagy, Ponte AL 101 Norte	5 09°34'02,0"	W 035°39'01,8"	Maceió	Imprópria	Imprópria
37	Praia do Mirante, em frente à rua principal de acesso	5 09°33'55,6"	W 035°38'42,6"	Maceió	Própria	Própria
38	Praia de Ipióca - Em frente à rua principal de acesso	5 09°31'52,0"	W 035°36'17,8"	Maceió	Própria	Própria
LITORAL NORTE						
39	Praia de Paripueira, Av. Beira Mar, lado direito, ± 250m da rua principal de acesso	5 09°28'15,5"	W 035°32'56,3"	Paripueira	Própria	Própria
40	Praia de Paripueira, Av. Beira Mar, lado esquerdo, ± 900m da rua principal de acesso	5 09°28'07,0"	W 035°32'47,8"	Paripueira	Própria	Própria
41	Praia de Sorho Verde, em frente à Av. principal	5 09°27'06,5"	W 035°31'46,0"	Paripueira	Própria	Própria
42	Praia de Barra de Santo Antônio - em frente à entrada do Loteamento Tabuba	5 09°26'24,8"	W 035°31'06,8"	Barra de Santo Antônio	Própria	Própria
43	Praia de Maré Mansa	5 09°25'27,8"	W 035°30'13,6"	Barra de Santo Antônio	Própria	Própria
44	Praia de Barra de Camaragibe, início da Rua Beira Mar	5 09°18'47,7"	W 035°24'56,0"	Passo de Camaragibe	Própria	Própria
45	Praia de São Miguel dos Milagres, em frente à rua principal	5 09°16'01,6"	W 035°21'54,8"	São Miguel dos Milagres	Própria	Própria
46	Praia de Porto da Rua, em frente à rua principal	5 09°14'38,1"	W 035°20'52,8"	São Miguel dos Milagres	Própria	Própria
47	Rio Tatuamunha - Projeto Peixe-Boi/Santuário	5 09°13'04,7"	W 035°19'58,7"	Porto de Pedras	Imprópria	Imprópria
48	Praia de Porto de Pedras, em frente à rua principal	5 09°09'44,6"	W 035°17'43,6"	Porto de Pedras	Própria	Própria
49	Praia de Japaratinga, em frente à Av. principal	5 09°05'39,4"	W 035°15'30,5"	Japaratinga	Própria	Própria
50	Praia de Japaratinga, em frente à Rua Amaro Calaça Wanderley	5 09°05'19,2"	W 035°15'24,2"	Japaratinga	Própria	Própria
51	Praia de Maragogi, em frente à foz do Rio Salgado	5 09°03'54,4"	W 035°14'30,8"	Maragogi	Imprópria	Imprópria
52	Praia de Maragogi, em frente à Escola Manoel M. Costa	5 09°03'09,6"	W 035°14'23,1"	Maragogi	Própria	Própria
53	Praia de Maragogi, foz do Rio Maragogi	5 09°01'35,9"	W 035°13'47,2"	Maragogi	Imprópria	Imprópria
54	Praia de Maragogi, Av. Beira Mar, ± 500m do início da orla	5 09°01'02,4"	W 035°13'23,5"	Maragogi	Própria	Própria
55	Praia de Maragogi, em frente à Praça Multeventos	5 09°00'37,3"	W 035°13'07,3"	Maragogi	Imprópria	Imprópria
56	Praia de Maragogi, em frente à Rua N. S. da Guia - Barra Grande	5 08°59'15,7"	W 035°11'36,1"	Maragogi	Própria	Própria
57	Praia de Burgalhas, em frente ao restaurante	5 08°59'51,5"	W 035°12'24,1"	Maragogi	Própria	Própria
58	Praia de Antunes/Área de frequência de banhistas	5 08°58'12,1"	W 035°10'41,0"	Maragogi	Própria	Própria
59	Praia de Ponta de Marague/Área de frequência de banhistas	5 08°57'10,6"	W 035°10'17,8"	Maragogi	Própria	Própria
60	Praia de Maragogi, em frente à foz do Rio Persimunga	5 08°54'48,4"	W 035°09'13,9"	Maragogi	Imprópria	Imprópria



RESULTADO DE ENSAIOS ANALÍTICOS/BALNEABILIDADE DAS PRAIAS DE ALAGOAS - REAB									
					Nº / Ano:	10/2015	11/2015	12/2015	13/2015
COO	PONTO DE COLETA	LAT.	LONG.	MUNICÍPIO	CATEGORIA				
Praias do Litoral						Chuva no litoral nas últimas 24h?			
Data da coleta:						Norte (N) Sul (S) Metropolitano (M)	Norte (N) Sul (S) Metropolitano (M)	Norte (N) Sul (S) Metropolitano (M)	Norte (N) Sul (S) Metropolitano (M)
						07 e 08/04/15	14 e 15/04/15	22/4/15	27 e 28/04/15
LITORAL SUL									
1	Praia do Pontal do Peba, em frente à rua de acesso principal	5 10°20'40,9"	W 036°18'03,6"	Piaçabuçu	Própria	Própria	Própria	Própria	Própria
2	Praia de Feliz Deserto, em frente à rua de acesso principal	5 10°17'57,5"	W 036°17'27,5"	Feliz Deserto	Própria	Própria	Própria	Própria	Própria
3	Praia de Mai de Bales, em frente à rua Manoel da Cruz	5 10°13'13,6"	W 036°12'57,2"	Coruripe	Própria	Própria	Própria	Própria	Própria
4	Praia de Mai de Cima, em frente à rua da praia	5 10°12'07,3"	W 036°11'21,1"	Coruripe	Própria	Própria	Própria	Própria	Própria
5	Praia do Pontal do Coruripe, em frente ao Farol	5 10°09'40,7"	W 036°08'06,9"	Coruripe	Própria	Própria	Própria	Própria	Própria
6	Praia de Lagoa do Pau, em frente à Barraca Camarapana	5 10°07'44,1"	W 036°06'33,9"	Coruripe	Própria	Própria	Própria	Própria	Própria
7	Praia de Duas Barras, ± a 200m ao sul da foz do Rio Jequiá	5 10°03'04,7"	W 036°01'56,0"	Jequiá da Praia	Própria	Própria	Própria	Própria	Própria
8	Praia de Duas Barras, na foz do Rio Jequiá	5 10°02'58,0"	W 036°01'52,3"	Jequiá da Praia	Própria	Própria	Própria	Própria	Imprópria
9	Praia de Lagoa Açada, em frente à Escola Municipal Euriquio Quintela	5 09°58'14,8"	W 035°58'46,3"	Jequiá da Praia	Própria	Própria	Própria	Própria	Própria
10	Praia do Guanga, ± a 200m da foz, Lagoa do Roteiro	5 09°53'38,0"	W 035°54'16,3"	Roteiro	Própria	Própria	Própria	Própria	Própria
11	Praia do Guanga, estuário da Lagoa do Roteiro, ± a 200m da foz	5 09°53'36,4"	W 035°54'19,1"	Roteiro	Própria	Própria	Própria	Própria	Própria
12	Praia de Atalaia, em frente à rua principal	5 09°50'39,9"	W 035°54'22,7"	Barra de São Miguel	Imprópria	Imprópria	Imprópria	Imprópria	Imprópria
13	Praia da Barra de São Miguel, em frente à Rua Edison Frazão	5 09°50'20,6"	W 035°53'20,2"	Barra de São Miguel	Própria	Própria	Própria	Própria	Própria
13.1	Rio Niquim, ± 300m da foz	5 09°50'36,6"	W 035°53'52,2"	Barra de São Miguel	Imprópria	Imprópria	Imprópria	Imprópria	Imprópria
14	Rio Niquim, Ponte AL 101 sul	5 09°49'45,4"	W 035°53'37,4"	Barra de São Miguel	Imprópria	Imprópria	Imprópria	Imprópria	Imprópria
15	Praia do Francês/Av. Verdes Mares, interseção com a Rua Arcefes	5 09°46'17,7"	W 035°50'30,2"	Marechal Deodoro	Própria	Própria	Própria	Própria	Própria
16	Praia do Francês/ Av. Verdes Mares, interseção com a Rua Massurim	5 09°46'15,3"	W 035°50'24,8"	Marechal Deodoro	Própria	Própria	Própria	Própria	Própria
17	Praia do Francês, ± 100m da última barraca	5 09°46'02,1"	W 035°50'14,3"	Marechal Deodoro	Própria	Própria	Própria	Própria	Própria
18	Praia do Saco, em frente à rua principal	5 09°44'38,8"	W 035°49'12,9"	Marechal Deodoro	Própria	Própria	Própria	Própria	Própria
LITORAL METROPOLITANO									
19	Praia do Pontal da Barra/Av. Assis Chateaubriand, em frente à entrada do DETRAN	5 09°41'49,9"	W 035°46'37,9"	Maceió	Própria	Própria	Própria	Própria	Própria
20	Praia do Pontal da Barra/Av. Assis Chateaubriand, sul do Emissário da BRASKEM	5 09°41'20,9"	W 035°46'04,2"	Maceió	Própria	Própria	Própria	Própria	Própria
21	Praia do Pontal da Barra/Av. Assis Chateaubriand, ± 500m ao sul do Emissário da CUBA	5 09°40'37,3"	W 035°45'16,3"	Maceió	Própria	Própria	Própria	Própria	Própria
22	Praia do Pontal da Barra/Av. Assis Chateaubriand, ± 500m ao norte do Emissário da CASAL	5 09°40'24,6"	W 035°44'54,4"	Maceió	Própria	Própria	Própria	Própria	Própria
23	Praia da Avenida/Av. Assis Chateaubriand, interseção com a Rua Dias Calbral	5 09°40'13,9"	W 035°44'22,0"	Maceió	Imprópria	Imprópria	Própria	Própria	Própria
24	Praia da Avenida/Av. Assis Chateaubriand, interseção com a Rua Barão de Anadia	5 09°40'12,9"	W 035°44'08,9"	Maceió	Imprópria	Imprópria	Imprópria	Imprópria	Imprópria
25	Praia de Fajucara/Av. Dr. Antônio Gouveia, interseção com a Rua João Carneiro	5 09°40'23,1"	W 035°42'57,3"	Maceió	Imprópria	Imprópria	Imprópria	Imprópria	Imprópria
26	Praia de Fajucara/Av. Dr. Antônio Gouveia, interseção com a Rua Júlio Plech Filho	5 09°36'54,0"	W 035°42'31,4"	Maceió	Imprópria	Imprópria	Imprópria	Imprópria	Imprópria
27	Praia de Ponta Verde/Av. Silvio Carlos Viana, interseção com a Rua Prof. Higa Vasconcelos	5 09°39'52,7"	W 035°41'53,6"	Maceió	Imprópria	Imprópria	Imprópria	Imprópria	Imprópria
28	Praia de Ponta Verde/Av. Álvaro Otácio, entre as ruas General Dr. João Salles Filho e Dr. Rubens Caruso	5 09°39'42,3"	W 035°41'46,7"	Maceió	Imprópria	Imprópria	Imprópria	Imprópria	Imprópria
29	Praia de Jataí/Av. Álvaro Otácio, entre as ruas Antônio de Barros e Empresário Carlos da Silva Nogueira	5 09°38'59,6"	W 035°41'58,5"	Maceió	Imprópria	Imprópria	Imprópria	Imprópria	Imprópria
30	Praia de Cruzes Altas/Av. Brigadeiro Estigarribas, entre as ruas Manoel Carneiro da Silva Pacheco e Arnanildo Galvão	5 09°38'19,6"	W 035°41'53,0"	Maceió	Imprópria	Imprópria	Própria	Própria	Imprópria
31	Praia de Cruzes Altas/Av. Brigadeiro Estigarribas, entre as ruas Manoel Carneiro da Silva Pacheco e Arnanildo Galvão	5 09°37'57,9"	W 035°41'47,7"	Maceió	Própria	Própria	Imprópria	Imprópria	Imprópria
32	Praia de Cruzes Altas/Av. Brigadeiro Estigarribas, entre as ruas Manoel Carneiro da Silva Pacheco e Arnanildo Galvão	5 09°37'36,0"	W 035°41'39,3"	Maceió	Própria	Própria	Própria	Própria	Própria
33	Praia de Jacarecica, em frente à Rua "A"	5 09°36'26,1"	W 035°41'17,0"	Maceió	Própria	Própria	Própria	Própria	Própria
34	Praia de Guaxuma, em frente à entrada principal de acesso	5 09°35'31,8"	W 035°40'04,9"	Maceió	Própria	Própria	Própria	Própria	Própria
35	Praia de Garça Torta, em frente à rua principal, perpendicular à Rua São Pedro	5 09°35'00,2"	W 035°36'35,1"	Maceió	Própria	Própria	Própria	Própria	Própria
36	Rio Pratagy, Ponte AL 103 Norte	5 09°34'02,0"	W 035°39'01,8"	Maceió	Imprópria	Imprópria	Imprópria	Imprópria	Imprópria
37	Praia do Mirante, em frente à rua principal de acesso	5 09°33'55,6"	W 035°38'42,6"	Maceió	Própria	Imprópria	Própria	Própria	Própria
38	Praia de Ipóca - Em frente à rua principal de acesso	5 09°33'52,0"	W 035°36'17,8"	Maceió	Própria	Própria	Própria	Própria	Própria
LITORAL NORTE									
39	Praia de Paripueira, Av. Beira Mar, lado direito, ± 250m da rua principal de acesso	5 09°28'15,3"	W 035°32'56,3"	Paripueira	Própria	Própria	Própria	Própria	Própria
40	Praia de Paripueira, Av. Beira Mar, lado esquerdo, ± 900m da rua principal de acesso	5 09°28'07,0"	W 035°32'47,8"	Paripueira	Própria	Própria	Própria	Própria	Própria
41	Praia de Sonho Verde, em frente à Av. principal	5 09°27'06,5"	W 035°31'46,0"	Paripueira	Própria	Própria	Própria	Própria	Própria
42	Praia de Barra de Santo Antônio - em frente à entrada do Loteamento Tabuba	5 09°26'24,8"	W 035°31'06,8"	Barra de Santo Antônio	Própria	Própria	Própria	Própria	Própria
43	Praia de Maré Mansa	5 09°25'27,8"	W 035°30'13,6"	Barra de Santo Antônio	Própria	Própria	Própria	Própria	Própria
44	Praia de Barra de Camaragibe, início da Rua Beira Mar	5 09°18'47,7"	W 035°24'56,0"	Barra de Camaragibe	Própria	Própria	Própria	Própria	Própria
45	Praia de São Miguel dos Milagres, em frente à rua principal	5 09°16'01,6"	W 035°21'54,8"	São Miguel dos Milagres	Própria	Própria	Própria	Própria	Própria
46	Praia de Porto da Rua, em frente à rua principal	5 09°14'38,1"	W 035°20'52,8"	São Miguel dos Milagres	Própria	Própria	Própria	Própria	Própria
47	Rio Tatuamunha - Projeto Peixe-Boi/Santuário	5 09°13'04,7"	W 035°19'58,7"	Porto de Pedras	Imprópria	Imprópria	Imprópria	Imprópria	Imprópria
48	Praia de Porto de Pedras, em frente à rua principal	5 09°09'44,6"	W 035°17'43,6"	Porto de Pedras	Própria	Própria	Própria	Própria	Própria
49	Praia de Japaratinga, em frente à Av. principal	5 09°05'39,4"	W 035°15'30,5"	Japaratinga	Própria	Própria	Imprópria	Imprópria	Imprópria
50	Praia de Japaratinga, em frente à Rua Amaro Calça Wanderley	5 09°05'19,2"	W 035°15'24,2"	Japaratinga	Própria	Própria	Própria	Própria	Própria
51	Praia de Maragogi, em frente à foz do Rio Salgado	5 09°03'54,4"	W 035°14'30,8"	Maragogi	Imprópria	Imprópria	Imprópria	Imprópria	Imprópria
52	Praia de Maragogi, em frente à Escola Manoel M. Costa	5 09°03'09,6"	W 035°14'23,1"	Maragogi	Própria	Própria	Própria	Própria	Própria
53	Praia de Maragogi, foz do Rio Maragogi	5 09°03'35,9"	W 035°13'47,2"	Maragogi	Imprópria	Imprópria	Imprópria	Imprópria	Imprópria
54	Praia de Maragogi, Av. Beira Mar, ± 500m do início da orla	5 09°01'02,4"	W 035°12'23,5"	Maragogi	Imprópria	Própria	Própria	Própria	Própria
55	Praia de Maragogi, em frente à Praça Multieventos	5 09°00'37,3"	W 035°12'07,3"	Maragogi	Imprópria	Imprópria	Imprópria	Imprópria	Imprópria
56	Praia de Maragogi, em frente à Rua N. 5, da Guia - Barra Grande	5 08°59'15,7"	W 035°11'36,1"	Maragogi	Própria	Própria	Própria	Própria	Própria
57	Praia de Burgalhau, em frente ao restaurante	5 08°59'51,5"	W 035°12'24,1"	Maragogi	Própria	Própria	Própria	Própria	Própria
58	Praia de Antunes/Área de frequência de banhistas	5 08°58'12,1"	W 035°10'41,0"	Maragogi	Própria	Imprópria	Imprópria	Imprópria	Imprópria
59	Praia de Ponta de Mangue/Área de frequência de banhistas	5 08°57'10,6"	W 035°10'17,8"	Maragogi	Própria	Própria	Própria	Própria	Própria
60	Praia de Maragogi, em frente à foz do Rio Persimungo	5 08°54'48,4"	W 035°09'13,9"	Maragogi	Imprópria	Imprópria	Imprópria	Imprópria	Imprópria



RESULTADO DE ENSAIOS ANALÍTICOS/BALNEABILIDADE DAS PRAIAS DE ALAGOAS - REAB									
COD	PONTO DE COLETA	LAT.	LONG.	MUNICÍPIO	CATEGORIA	Nº / Ano:			
						14/2015	15/2015	16/2015	17/2015
Praias do Litoral						Cruza no Litoral nas últimas 24h?			
						North (S) Sul (S)	North (S) Sul (S)	North (S) Sul (S)	North (S) Sul (S)
						Metropolitano (S)	Metropolitano (S)	Metropolitano (S)	Metropolitano (S)
						Data de coleta:			
						05 e 06/05/15	12 e 13/05/15	18 e 20/05/15	26 e 27/05/15
LITORAL SUL									
1	Praia do Pontal do Péba, em frente à rua de acesso principal	5 10°20'40,9"	W 080°18'03,0"	Paçabuçu	Própria	Própria	Própria	Própria	
2	Praia de Feliz Deserto, em frente à rua de acesso principal	5 10°17'37,5"	W 080°17'27,5"	Feliz Deserto	Própria	Própria	Própria	Própria	
3	Praia de Mial de Baixo, em frente à rua Manoel da Cruz	5 10°13'13,6"	W 080°12'57,2"	Conuripe	Própria	Própria	Própria	Própria	
4	Praia de Mial de Cima, em frente à rua da praia	5 10°12'07,5"	W 080°11'21,1"	Conuripe	Própria	Própria	Própria	Própria	
5	Praia do Pontal do Conuripe, em frente ao Farol	5 10°09'40,7"	W 080°08'06,9"	Conuripe	Própria	Própria	Própria	Própria	
6	Praia de Lagoa do Pau, em frente à Barraca Carraspana	5 10°07'44,1"	W 080°06'33,9"	Conuripe	Própria	Própria	Própria	Própria	
7	Praia de Duas Barras, ± a 200m ao sul da foz do Rio Jequiá	5 10°03'04,7"	W 080°01'30,0"	Jequiá da Praia	Própria	Própria	Própria	Própria	
8	Praia de Duas Barras, na foz do Rio Jequiá	5 10°02'38,0"	W 080°01'52,5"	Jequiá da Praia	Imprópria	Imprópria	Imprópria	Imprópria	
9	Praia de Lagoa Azeda, em frente à Escola Municipal Eutiquio Quintela	5 09°58'24,8"	W 080°58'46,5"	Jequiá da Praia	Imprópria	Imprópria	Imprópria	Própria	
10	Praia do Gunga, ± a 200m da foz, Lagoa do Roteiro	5 09°51'38,0"	W 080°54'16,1"	Roteiro	Própria	Própria	Própria	Própria	
11	Praia do Gunga, estuário da Lagoa do Roteiro, ± a 200m da foz	5 09°51'36,4"	W 080°54'19,1"	Roteiro	Própria	Própria	Própria	Própria	
12	Praia de Atalaia, em frente à rua principal	5 09°50'35,9"	W 080°54'22,7"	Barra de São Miguel	Imprópria	Imprópria	Imprópria	Imprópria	
13	Praia da Barra de São Miguel, em frente à Rua Edson Frazão	5 09°50'20,6"	W 080°53'20,2"	Barra de São Miguel	Própria	Própria	Própria	Própria	
13.1	Rio Niquim, ± 300m da foz	5 09°50'36,6"	W 080°53'53,2"	Barra de São Miguel	Imprópria	Imprópria	Imprópria	Imprópria	
14	Rio Niquim, Ponte AL 101 sul	5 09°48'45,4"	W 080°53'37,4"	Barra de São Miguel	Imprópria	Imprópria	Imprópria	Própria	
15	Praia do Francês/Av. Verdes Mares, interseção com a Rua Arceles	5 09°46'17,7"	W 080°50'30,2"	Marechal Deodoro	Própria	Própria	Própria	Própria	
16	Praia do Francês/ Av. Verdes Mares, interseção com a Rua Massonim	5 09°46'15,3"	W 080°50'24,8"	Marechal Deodoro	Própria	Própria	Própria	Própria	
17	Praia do Francês, ± 100m da última barraca	5 09°46'02,1"	W 080°50'14,5"	Marechal Deodoro	Própria	Própria	Própria	Própria	
18	Praia do Saco, em frente à rua principal	5 09°44'38,8"	W 080°48'12,5"	Marechal Deodoro	Própria	Própria	Própria	Própria	
LITORAL METROPOLITANO									
19	Praia do Pontal da Barra/Av. Assis Chateaubriand, em frente à entrada do DETRAN	5 09°41'45,9"	W 080°48'37,9"	Maceió	Própria	Própria	Própria	Própria	
20	Praia do Pontal da Barra/Av. Assis Chateaubriand, sul do Emissário da BRASKEM	5 09°41'20,9"	W 080°48'08,2"	Maceió	Imprópria	Própria	Própria	Própria	
21	Praia do Pontal da Barra/Av. Assis Chateaubriand, ± 500m ao sul do Emissário da CASAL	5 09°40'37,3"	W 080°45'16,5"	Maceió	Imprópria	Própria	Própria	Imprópria	
22	Praia do Pontal da Barra/Av. Assis Chateaubriand, ± 500m ao norte do Emissário da CASAL	5 09°40'24,6"	W 080°44'54,4"	Maceió	Imprópria	Própria	Própria	Imprópria	
23	Praia da Avenida/Av. Assis Chateaubriand, interseção com a Rua Dias Cabral	5 09°40'13,9"	W 080°44'22,0"	Maceió	Imprópria	Imprópria	Imprópria	Imprópria	
24	Praia da Avenida/Av. Assis Chateaubriand, interseção com a Rua Barão de Anadia	5 09°40'12,9"	W 080°44'08,9"	Maceió	Imprópria	Imprópria	Imprópria	Imprópria	
25	Praia de Pajuçara/Av. Dr. Antônio Gouveia, interseção com a Rua João Carneiro	5 09°40'23,1"	W 080°42'57,5"	Maceió	Imprópria	Imprópria	Imprópria	Imprópria	
26	Praia de Pajuçara/Av. Dr. Antônio Gouveia, interseção com a Rua João Flech Filho	5 09°38'54,0"	W 080°42'31,4"	Maceió	Imprópria	Imprópria	Imprópria	Imprópria	
27	Praia de Ponta Verde/Av. Sílvia Carlos Viana, interseção com a Rua Prof. Higia Vasconcelos	5 09°38'52,7"	W 080°42'35,6"	Maceió	Imprópria	Imprópria	Própria	Imprópria	
28	Praia de Ponta Verde/Av. Alvaro Otávio entre as ruas General Dr. João Saleiro Filho e Dr. Rubens Canuto	5 09°38'42,4"	W 080°41'45,7"	Maceió	Imprópria	Imprópria	Própria	Imprópria	
29	Praia de Jilóica/Av. Alvaro Otávio, entre as Avenidas Antônio de Barros e Empréscio Carlos de Siqueira	5 09°38'59,6"	W 080°41'58,5"	Maceió	Imprópria	Imprópria	Imprópria	Imprópria	
30	Praia de Cruz das Almas/Av. Brigadeiro Eutiquio Gomes, entre as Ruas Mocaninhas do Brito e Padre LuzAmerico Galvão	5 09°38'19,6"	W 080°43'58,0"	Maceió	Própria	Imprópria	Imprópria	Imprópria	
31	Praia de Cruz das Almas/Av. Brigadeiro Eutiquio Gomes, entre as Ruas Padre LuzAmerico Galvão e Mauro Machado Costa	5 09°37'57,9"	W 080°43'47,7"	Maceió	Própria	Imprópria	Imprópria	Imprópria	
32	Praia de Cruz das Almas/Av. Brigadeiro Eutiquio Gomes, entre as Ruas Mauro Machado Costa e Sen. Ezequias da Rocha	5 09°37'36,0"	W 080°42'39,5"	Maceió	Própria	Própria	Própria	Imprópria	
33	Praia de Jacarecica, em frente à Rua "A"	5 09°36'26,1"	W 080°42'17,0"	Maceió	Própria	Própria	Própria	Imprópria	
34	Praia de Guaxuma, em frente à entrada principal de acesso	5 09°35'31,8"	W 080°40'04,9"	Maceió	Própria	Própria	Própria	Imprópria	
35	Praia de Garça Torta, em frente à rua principal perpendicular à Rua São Pedro	5 09°35'00,2"	W 080°38'35,1"	Maceió	Própria	Própria	Própria	Imprópria	
36	Rio Pratagy, Ponte AL 101 Norte	5 09°34'02,0"	W 080°39'01,8"	Maceió	Imprópria	Imprópria	Imprópria	Imprópria	
37	Praia do Mirante, em frente à rua principal de acesso	5 09°33'55,6"	W 080°38'42,6"	Maceió	Própria	Própria	Própria	Própria	
38	Praia de Iplôca - Em frente à rua principal de acesso	5 09°31'52,0"	W 080°36'17,8"	Maceió	Própria	Própria	Própria	Própria	
LITORAL NORTE									
39	Praia de Paripueira, Av. Beira Mar, lado direito, ± 250m da rua principal de acesso	5 09°28'15,9"	W 080°32'56,5"	Paripueira	Própria	Própria	Própria	Própria	
40	Praia de Paripueira, Av. Beira Mar, lado esquerdo, ± 900m da rua principal de acesso	5 09°28'07,0"	W 080°32'47,8"	Paripueira	Própria	Própria	Própria	Imprópria	
41	Praia de Sonho Verde, em frente à Av. principal	5 09°27'06,5"	W 080°31'46,0"	Paripueira	Própria	Própria	Própria	Própria	
42	Praia de Barra de Santo Antônio - em frente à entrada do Loteamento Tabuba	5 09°26'24,8"	W 080°31'06,8"	Barra de Santo Antônio	Própria	Própria	Própria	Própria	
43	Praia de Maré Mansa	5 09°25'27,8"	W 080°30'13,0"	Barra de Santo Antônio	Própria	Própria	Própria	Imprópria	
44	Praia de Barra de Camaragibe, início da Rua Beira Mar	5 09°18'43,7"	W 080°24'56,0"	Passo de Camaragibe	Própria	Própria	Própria	Própria	
45	Praia de São Miguel dos Milagres, em frente à rua principal	5 09°16'01,6"	W 080°21'54,8"	São Miguel dos Milagres	Própria	Própria	Própria	Própria	
46	Praia de Porto da Rua, em frente à rua principal	5 09°14'38,1"	W 080°20'52,8"	São Miguel dos Milagres	Própria	Própria	Própria	Própria	
47	Rio Tatuamunha - Projeto Pebe-Boi/Santuário	5 09°13'04,7"	W 080°19'58,7"	Porto de Pedras	Imprópria	Imprópria	Imprópria	Imprópria	
48	Praia de Porto de Pedras, em frente à rua principal	5 09°09'44,6"	W 080°17'40,6"	Porto de Pedras	Própria	Própria	Própria	Própria	
49	Praia de Japaratinga, em frente à Av. principal	5 09°05'39,4"	W 080°15'30,5"	Japaratinga	Imprópria	Imprópria	Imprópria	Imprópria	
50	Praia de Japaratinga, em frente à Rua Amaro Calça Wanderley	5 09°05'19,2"	W 080°15'26,2"	Japaratinga	Própria	Própria	Própria	Própria	
51	Praia de Maragogi, em frente à foz do Rio Salgado	5 09°03'54,4"	W 080°14'30,8"	Maragogi	Imprópria	Imprópria	Imprópria	Imprópria	
52	Praia de Maragogi, em frente à Escola Manoel M. Costa	5 09°03'06,6"	W 080°14'23,1"	Maragogi	Própria	Imprópria	Imprópria	Imprópria	
53	Praia de Maragogi, foz do Rio Maragogi	5 09°01'35,9"	W 080°13'47,2"	Maragogi	Imprópria	Imprópria	Imprópria	Imprópria	
54	Praia de Maragogi, Av. Beira Mar, ± 500m do início da orla	5 09°01'02,4"	W 080°13'23,5"	Maragogi	Própria	Própria	Própria	Própria	
55	Praia de Maragogi, em frente à Praça Multieventos	5 09°00'37,2"	W 080°13'07,3"	Maragogi	Imprópria	Imprópria	Imprópria	Imprópria	
56	Praia de Maragogi, em frente à Rua N. S. da Guia - Barra Grande	5 08°59'15,7"	W 080°11'36,1"	Maragogi	Própria	Própria	Própria	Própria	
57	Praia de Burgalhau, em frente ao restaurante	5 08°58'51,5"	W 080°12'24,1"	Maragogi	Própria	Própria	Própria	Própria	
58	Praia de Antonas/Área de frequência de banhistas	5 08°58'12,1"	W 080°10'41,0"	Maragogi	Imprópria	Imprópria	Própria	Própria	
59	Praia de Ponta de Margue/Área de frequência de banhistas	5 08°57'10,6"	W 080°10'17,8"	Maragogi	Própria	Própria	Própria	Própria	
60	Praia de Maragogi, em frente à foz do Rio Persimunga	5 08°56'48,4"	W 080°09'14,9"	Maragogi	Imprópria	Imprópria	Imprópria	Imprópria	



RESULTADO DE ENSAIOS ANALÍTICOS/BALNEABILIDADE DAS PRAIAS DE ALAGOAS - REAB										
COD	PONTO DE COLETA	LAT.	LONG.	MUNICÍPIO	CATEGORIA	Nº / Ano:	18/2015	19/2015	20/2015	21/2015
						18/2015	19/2015	20/2015	21/2015	
Praias do Litoral						Nota (S) de (S) Metropolitana (S)	Nota (S) de (S) Metropolitana (S)	Nota (S) de (S) Metropolitana (S)	Nota (S) de (S) Metropolitana (S)	Nota (S) de (S) Metropolitana (S)
LITORAL SUL						Data da coleta:	1/9/15	09 e 30/06/15	15 e 16/06/15	6/25/15
1	Praia do Portal da Peba, em frente à rua de acesso principal	5 30'20"40,9"	W 036'18'03,6"	Itapecuru	Própria	Própria	Própria	Própria	Própria	Própria
2	Praia de Feliz Deserto, em frente à rua de acesso principal	5 30'17"57,5"	W 036'17'27,5"	Feliz Deserto	Própria	Própria	Própria	Própria	Própria	Própria
3	Praia de Mal de Baixo, em frente à rua Manoel da Cruz	5 30'13"13,0"	W 036'12'57,2"	Coruripe	Própria	Própria	Própria	Própria	Própria	Própria
4	Praia de Mal de Cima, em frente à rua da praia	5 30'12'07,3"	W 036'12'21,3"	Coruripe	Própria	Própria	Própria	Própria	Própria	Própria
5	Praia do Portal do Coruripe, em frente ao Farol	5 30'08'40,7"	W 036'06'06,9"	Coruripe	Própria	Própria	Própria	Própria	Própria	Própria
6	Praia de Lagoa do Pau, em frente à Barraca Carrapana	5 30'05'54,1"	W 036'06'35,9"	Coruripe	Própria	Própria	Própria	Própria	Própria	Própria
7	Praia de Duas Barras, ± a 200m ao sul da foz do Rio Jequiá	5 30'00'04,7"	W 036'01'36,0"	Jequiá da Praia	Própria	Própria	Própria	Própria	Própria	Própria
8	Praia de Duas Barras, na foz do Rio Jequiá	5 30'00'58,0"	W 036'01'52,3"	Jequiá da Praia	Imprópria	Imprópria	Imprópria	Imprópria	Imprópria	Imprópria
9	Praia de Lagoa Azada, em frente à Escola Municipal Eutíquio Quintela	5 09'58'14,6"	W 035'58'06,3"	Jequiá da Praia	Imprópria	Própria	Própria	Própria	Própria	Própria
10	Praia do Gunga, ± a 200m da foz, Lagoa do Roteiro	5 09'54'38,0"	W 035'54'16,1"	Roteiro	Própria	Própria	Própria	Própria	Própria	Própria
11	Praia do Gunga, estuário da Lagoa do Roteiro, ± a 200m da foz	5 09'51'36,4"	W 035'54'19,1"	Roteiro	Própria	Própria	Própria	Própria	Própria	Própria
12	Praia de Atelala, em frente à rua principal	5 09'50'39,9"	W 035'54'22,7"	Barragem de São Miguel	Imprópria	Imprópria	Imprópria	Imprópria	Imprópria	Imprópria
13	Praia da Barra de São Miguel, em frente à Rua Edson Frazão	5 09'50'20,6"	W 035'53'20,2"	Barra de São Miguel	Própria	Própria	Própria	Própria	Própria	Própria
13.1	Rio Niquim, ± 300m da foz	5 09'50'36,6"	W 035'53'52,2"	Barra de São Miguel	Imprópria	Imprópria	Imprópria	Imprópria	Imprópria	Imprópria
14	Rio Niquim, Ponte AL 101 sul	5 09'49'45,4"	W 035'53'37,4"	Barra de São Miguel	Imprópria	Própria	Própria	Própria	Própria	Própria
15	Praia do Francês/Av. Verdes Mares, interseção com a Rua Amécias	5 09'46'17,7"	W 035'50'30,2"	Marechal Deodoro	Própria	Própria	Própria	Própria	Própria	Própria
16	Praia do Francês/ Av. Verdes Mares, interseção com a Rua Massarim	5 09'46'15,2"	W 035'50'24,8"	Marechal Deodoro	Própria	Própria	Própria	Própria	Própria	Própria
17	Praia do Francês, ± 100m da última barraca	5 09'46'02,1"	W 035'50'14,3"	Marechal Deodoro	Própria	Própria	Própria	Própria	Própria	Própria
18	Praia do Saco, em frente à rua principal	5 09'44'38,6"	W 035'49'12,9"	Marechal Deodoro	Própria	Própria	Própria	Própria	Própria	Própria
LITORAL METROPOLITANO										
19	Praia do Portal da Barra/Av. Assis Chateaubriand, em frente à entrada do DETRAN	5 09'41'29,9"	W 035'46'37,9"	Maceió	Própria	Própria	Própria	Própria	Imprópria	Imprópria
20	Praia do Portal da Barra/Av. Assis Chateaubriand, sul do Emissário da BRASLEM	5 09'41'20,9"	W 035'46'04,2"	Maceió	Própria	Própria	Própria	Própria	Imprópria	Imprópria
21	Praia do Portal da Barra/Av. Assis Chateaubriand, ± 500m ao sul do Emissário da CASAL	5 09'40'57,9"	W 035'45'16,3"	Maceió	Imprópria	Imprópria	Imprópria	Imprópria	Imprópria	Imprópria
22	Praia do Portal da Barra/Av. Assis Chateaubriand, ± 500m ao norte do Emissário da CASAL	5 09'40'24,6"	W 035'44'54,4"	Maceió	Imprópria	Imprópria	Imprópria	Imprópria	Imprópria	Imprópria
23	Praia da Avenida/Av. Assis Chateaubriand, interseção com a Rua Dias Cabral	5 09'40'13,9"	W 035'44'22,0"	Maceió	Imprópria	Imprópria	Imprópria	Imprópria	Imprópria	Imprópria
24	Praia da Avenida/Av. Assis Chateaubriand, interseção com a Rua Barão de Anadia	5 09'40'12,9"	W 035'44'08,9"	Maceió	Imprópria	Imprópria	Imprópria	Imprópria	Imprópria	Imprópria
25	Praia de Pajuçara/Av. Dr. Antônio Gouveia, interseção com a Rua João Carneiro	5 09'40'23,1"	W 035'42'57,3"	Maceió	Imprópria	Imprópria	Imprópria	Imprópria	Imprópria	Imprópria
26	Praia de Pajuçara/Av. Dr. Antônio Gouveia, interseção com a Rua João Plech Filho	5 09'39'54,0"	W 035'42'31,4"	Maceió	Imprópria	Imprópria	Imprópria	Imprópria	Imprópria	Imprópria
27	Praia de Ponta Verde/Av. Sílvia Carlos Viana, interseção com a Rua Prof. Hilda Vasconcelos	5 09'39'51,7"	W 035'41'55,6"	Maceió	Imprópria	Imprópria	Imprópria	Imprópria	Imprópria	Imprópria
28	Praia de Ponta Verde/Av. Alvaro Otávio entre as ruas General Dr. João Saleiro Filho e Dr. Rubens Canoto	5 09'39'42,3"	W 035'41'45,7"	Maceió	Imprópria	Imprópria	Imprópria	Imprópria	Imprópria	Imprópria
29	Praia de Jatiúca/Av. Alvaro Otávio, entre as avenidas Antônio de Barros e Empresário Carlos da Silva Nogueira	5 09'38'59,6"	W 035'41'58,5"	Maceió	Imprópria	Imprópria	Imprópria	Imprópria	Imprópria	Imprópria
30	Praia de Cruz das Almas/Av. Engenheiro Custódio Gomes, entre as ruas Misericórdias de Brito e Padre Lourenço Galvão	5 09'38'19,6"	W 035'41'33,0"	Maceió	Imprópria	Imprópria	Imprópria	Imprópria	Imprópria	Imprópria
31	Praia de Cruz das Almas/Av. Engenheiro Custódio Gomes, entre as ruas Padre Lourenço Galvão e Manoel Machado Costa	5 09'37'57,9"	W 035'41'47,7"	Maceió	Imprópria	Imprópria	Imprópria	Imprópria	Imprópria	Imprópria
32	Praia de Cruz das Almas/Av. Engenheiro Custódio Gomes, entre as ruas Manoel Machado Costa e Sen. Cezário da Rocha	5 09'37'56,0"	W 035'41'39,3"	Maceió	Imprópria	Imprópria	Imprópria	Imprópria	Imprópria	Imprópria
33	Praia de Jacarecica, em frente à Rua "A"	5 09'36'26,1"	W 035'41'17,0"	Maceió	Imprópria	Imprópria	Imprópria	Imprópria	Imprópria	Imprópria
34	Praia de Guarema, em frente à entrada principal de acesso	5 09'35'51,6"	W 035'40'04,9"	Maceió	Imprópria	Imprópria	Imprópria	Imprópria	Imprópria	Imprópria
35	Praia de Gaça Torta, em frente à rua principal, perpendicular à Rua São Pedro	5 09'35'00,2"	W 035'38'35,1"	Maceió	Imprópria	Imprópria	Imprópria	Imprópria	Imprópria	Imprópria
36	Rio Pratagy, Ponte AL 101 Norte	5 09'34'02,0"	W 035'39'01,8"	Maceió	Imprópria	Imprópria	Imprópria	Imprópria	Imprópria	Imprópria
37	Praia do Mirante, em frente à rua principal de acesso	5 09'33'53,6"	W 035'38'42,4"	Maceió	Própria	Própria	Própria	Própria	Própria	Própria
38	Praia de Iplicá - Em frente à rua principal de acesso	5 09'31'52,0"	W 035'36'17,8"	Maceió	Própria	Própria	Imprópria	Imprópria	Imprópria	Imprópria
LITORAL NORTE										
39	Praia de Paripueira, Av. Beira Mar, lado direito, ± 250m da rua principal de acesso	5 09'28'13,3"	W 035'32'36,1"	Paripueira	Própria	Própria	Própria	Própria	Própria	Própria
40	Praia de Paripueira, Av. Beira Mar, lado esquerdo, ± 900m da rua principal de acesso	5 09'28'07,0"	W 035'32'47,8"	Paripueira	Imprópria	Imprópria	Imprópria	Imprópria	Imprópria	Imprópria
41	Praia de Sorho Verde, em frente à Av. principal	5 09'27'06,5"	W 035'31'46,0"	Paripueira	Própria	Própria	Própria	Própria	Própria	Própria
42	Praia de Barra de Santo Antônio - em frente à entrada do Loteamento Tabuba	5 09'26'24,8"	W 035'31'06,8"	Barra de Santo Antônio	Própria	Própria	Própria	Própria	Própria	Própria
43	Praia de Maré Mansa	5 09'25'27,8"	W 035'30'13,6"	Barra de Santo Antônio	Própria	Própria	Própria	Própria	Própria	Própria
44	Praia de Barra de Camaragibe, início da Rua Beira Mar	5 09'24'47,7"	W 035'24'56,0"	Barra de Camaragibe	Própria	Própria	Própria	Própria	Própria	Própria
45	Praia de São Miguel dos Milagres, em frente à rua principal	5 09'20'01,0"	W 035'21'54,8"	São Miguel dos Milagres	Própria	Própria	Própria	Própria	Própria	Própria
46	Praia de Porto da Rua, em frente à rua principal	5 09'14'58,1"	W 035'20'52,8"	São Miguel dos Milagres	Própria	Própria	Própria	Própria	Própria	Própria
47	Rio Tatuamunha - Projeto Peixe-Boi/Santário	5 09'13'04,7"	W 035'19'58,7"	Porto de Pedras	Imprópria	Imprópria	Imprópria	Imprópria	Imprópria	Imprópria
48	Praia de Porto de Pedras, em frente à rua principal	5 09'09'53,6"	W 035'17'43,6"	Porto de Pedras	Própria	Própria	Imprópria	Imprópria	Imprópria	Imprópria
49	Praia de Iaparatinga, em frente à Av. principal	5 09'06'29,4"	W 035'15'30,5"	Iaparatinga	Própria	Própria	Própria	Própria	Própria	Própria
50	Praia de Iaparatinga, em frente à Rua Amaro Calaça Wanderley	5 09'06'19,7"	W 035'15'24,2"	Iaparatinga	Própria	Própria	Própria	Própria	Própria	Própria
51	Praia de Maragogi, em frente à foz do Rio Salgado	5 09'00'54,4"	W 035'14'30,8"	Maragogi	Imprópria	Imprópria	Imprópria	Imprópria	Imprópria	Imprópria
52	Praia de Maragogi, em frente à Escola Manoel M. Costa	5 09'00'09,6"	W 035'14'23,1"	Maragogi	Própria	Própria	Imprópria	Imprópria	Imprópria	Imprópria
53	Praia de Maragogi, foz do Rio Maragogi	5 09'00'53,9"	W 035'13'47,2"	Maragogi	Imprópria	Imprópria	Imprópria	Imprópria	Imprópria	Imprópria
54	Praia de Maragogi, Av. Beira Mar, ± 500m do início da orla	5 09'00'02,4"	W 035'13'23,5"	Maragogi	Própria	Própria	Imprópria	Imprópria	Imprópria	Imprópria
55	Praia de Maragogi, em frente à Praça Multiventos	5 09'00'57,3"	W 035'13'07,3"	Maragogi	Imprópria	Imprópria	Imprópria	Imprópria	Imprópria	Imprópria
56	Praia de Maragogi, em frente à Rua N. S. da Guia - Barra Grande	5 08'59'15,7"	W 035'11'36,7"	Maragogi	Própria	Própria	Própria	Própria	Própria	Própria
57	Praia de Burghau, em frente ao restaurante	5 08'58'51,5"	W 035'12'24,3"	Maragogi	Própria	Própria	Própria	Própria	Própria	Própria
58	Praia de Antunes/Área de frequência de banhistas	5 08'58'12,1"	W 035'10'41,0"	Maragogi	Própria	Própria	Própria	Própria	Própria	Própria
59	Praia de Ponta de Mangue/Área de frequência de banhistas	5 08'57'10,6"	W 035'10'17,8"	Maragogi	Própria	Própria	Própria	Própria	Própria	Própria
60	Praia de Maragogi, em frente à foz do Rio Perikunga	5 08'54'48,4"	W 035'09'15,9"	Maragogi	Imprópria	Imprópria	Imprópria	Imprópria	Imprópria	Imprópria



RESULTADO DE ENSAIOS ANALÍTICOS/BALNEABILIDADE DAS PRAIAS DE ALAGOAS - REAB							
COD	PONTO DE COLETA	LAT.	LONG.	MUNICÍPIO	Nº / Ano:	22/2015	23/2015
					CATEGORIA		
Praias do Litoral							
Chuva no litoral nas últimas 24h?					Norte (S) Sul (S)	Norte (S) Sul (S)	
Data da coleta:					Metropolitano (S)	Metropolitano (S)	
					1/7/15	07 e 08/07/15	
LITORAL SUL							
1	Praia do Pontal do Peba, em frente à rua de acesso principal	S 10°20'40,9"	W 036°18'03,6"	Riaçabuçu	Própria	Própria	
2	Praia de Feliz Deserto, em frente à rua de acesso principal	S 10°17'57,5"	W 036°17'27,5"	Feliz Deserto	Própria	Própria	
3	Praia de Mui de Baixo, em frente à rua Manoel da Cruz	S 10°13'13,6"	W 036°12'57,2"	Conuripe	Própria	Própria	
4	Praia de Mui de Cima, em frente à rua da praia	S 10°12'07,3"	W 036°11'21,1"	Conuripe	Própria	Própria	
5	Praia do Pontal do Conuripe, em frente ao Farol	S 10°09'40,7"	W 036°08'06,9"	Conuripe	Própria	Própria	
6	Praia de Lagoa do Pau, em frente à Barraca Carraspana	S 10°07'44,1"	W 036°06'33,9"	Conuripe	Própria	Própria	
7	Praia de Duas Barras, ± a 200m ao sul da foz do Rio Jequiá	S 10°03'04,7"	W 036°01'56,0"	Jequiá da Praia	Própria	Própria	
8	Praia de Duas Barras, na foz do Rio Jequiá	S 10°02'58,0"	W 036°01'52,3"	Jequiá da Praia	Própria	Imprópria	
9	Praia de Lagoa Azeda, em frente à Escola Municipal Eutiquio Quintela	S 09°58'14,8"	W 035°58'46,3"	Jequiá da Praia	Imprópria	Própria	
10	Praia do Gunga, ± a 200m da foz, Lagoa do Roteiro	S 09°51'38,0"	W 035°54'16,1"	Roteiro	Própria	Própria	
11	Praia do Gunga, estuário da Lagoa do Roteiro, ± a 200m da foz	S 09°51'36,4"	W 035°54'19,1"	Roteiro	Própria	Própria	
12	Praia de Atalaia, em frente à rua principal	S 09°50'39,9"	W 035°54'22,7"	Barra de São Miguel	Imprópria	Imprópria	
13	Praia da Barra de São Miguel, em frente à Rua Edison Fração	S 09°50'20,6"	W 035°53'20,2"	Barra de São Miguel	Própria	Própria	
13,1	Rio Niquim, ± 300m da foz	S 09°50'36,6"	W 035°53'52,2"	Barra de São Miguel	Imprópria	Imprópria	
14	Rio Niquim, Ponte AL 101 sul	S 09°49'45,4"	W 035°53'37,4"	Barra de São Miguel	Própria	Própria	
15	Praia do Francês/Av. Verdes Mares, interseção com a Rua Arrecifes	S 09°46'17,7"	W 035°50'30,2"	Marechal Deodoro	Própria	Própria	
16	Praia do Francês/ Av. Verdes Mares, interseção com a Rua Massunim	S 09°46'15,3"	W 035°50'24,8"	Marechal Deodoro	Própria	Própria	
17	Praia do Francês, ± 100m da última barraca	S 09°46'02,1"	W 035°50'14,3"	Marechal Deodoro	Própria	Própria	
18	Praia do Saco, em frente à rua principal	S 09°44'38,8"	W 035°49'12,9"	Marechal Deodoro	Própria	Própria	
LITORAL METROPOLITANO							
19	Praia do Pontal da Barra/Av. Assis Chateaubriand, em frente à entrada do DETRAN	S 09°41'49,9"	W 035°46'37,9"	Maceió	Própria	Própria	
20	Praia do Pontal da Barra/Av. Assis Chateaubriand, sul do Emissário da BRASKEM	S 09°41'20,9"	W 035°46'04,2"	Maceió	Própria	Imprópria	
21	Praia do Pontal da Barra/Av. Assis Chateaubriand, ± 500m ao sul do Emissário da CASAL	S 09°40'57,3"	W 035°45'16,3"	Maceió	Imprópria	Imprópria	
22	Praia do Pontal da Barra/Av. Assis Chateaubriand, ± 500m ao norte do Emissário da CASAL	S 09°40'24,6"	W 035°44'54,4"	Maceió	Imprópria	Imprópria	
23	Praia da Avenida/Av. Assis Chateaubriand, interseção com a Rua Dias Cabral	S 09°40'13,9"	W 035°44'22,0"	Maceió	Imprópria	Imprópria	
24	Praia da Avenida/Av. Assis Chateaubriand, interseção com a Rua Barão de Anadia	S 09°40'12,9"	W 035°44'08,9"	Maceió	Imprópria	Imprópria	
25	Praia de Pajuçara/Av. Dr. Antônio Gouveia, interseção com a Rua João Carneiro	S 09°40'23,1"	W 035°42'57,3"	Maceió	Imprópria	Imprópria	
26	Praia de Pajuçara/Av. Dr. Antônio Gouveia, interseção com a Rua Júlio Plech Filho	S 09°36'54,0"	W 035°42'31,4"	Maceió	Imprópria	Imprópria	
27	Praia de Ponta Verde/Av. Silvio Carlos Viana, interseção com a Rua Prof. Higia Vasconcelos	S 09°39'52,7"	W 035°41'53,6"	Maceió	Imprópria	Imprópria	
28	Praia de Ponta Verde/Av. Álvaro Otacilio entre as ruas General Dr. João Saleiro Filho e Dr. Rubens Canuto	S 09°39'42,3"	W 035°41'45,7"	Maceió	Imprópria	Imprópria	
29	Praia de Jatiúca/Av. Álvaro Otacilio, entre as Avenidas Antônio de Barros e Empresário Carlos da Silva Nogueira	S 09°38'59,6"	W 035°41'58,5"	Maceió	Imprópria	Imprópria	
30	Praia de Cruz das Almas/ Av. Brigadeiro Eustáquio Gomes, entre as Ruas Mascarenhas de Brito e Padre Luiz Américo Galvão	S 09°38'19,6"	W 035°41'53,0"	Maceió	Imprópria	Imprópria	
31	Praia de Cruz das Almas/ Av. Brigadeiro Eustáquio Gomes, entre as Ruas Padre Luiz Américo Galvão e Mauro Machado Costa	S 09°37'57,9"	W 035°41'47,7"	Maceió	Imprópria	Imprópria	
32	Praia de Cruz das Almas/ Av. Brigadeiro Eustáquio Gomes, entre as Ruas Mauro Machado Costa e Sen. Ezequias da Rocha	S 09°37'36,0"	W 035°41'39,3"	Maceió	Imprópria	Imprópria	
33	Praia de Jacarecica, em frente à Rua "A"	S 09°36'26,1"	W 035°41'17,0"	Maceió	Imprópria	Imprópria	
34	Praia de Guaxuma, em frente à entrada principal de acesso	S 09°35'31,8"	W 035°40'04,9"	Maceió	Imprópria	Própria	
35	Praia de Garça Torta, em frente à rua principal, perpendicular à Rua São Pedro	S 09°35'00,2"	W 035°36'35,1"	Maceió	Imprópria	Própria	
36	Rio Pratygy, Ponte AL 101 Norte	S 09°34'02,0"	W 035°39'01,8"	Maceió	Imprópria	Imprópria	
37	Praia do Mirante, em frente à rua principal de acesso	S 09°33'55,6"	W 035°38'42,6"	Maceió	Própria	Própria	
38	Praia de Ipióca - Em frente à rua principal de acesso	S 09°31'52,0"	W 035°36'17,8"	Maceió	Imprópria	Imprópria	
LITORAL NORTE							
39	Praia de Paripueira, Av. Beira Mar, lado direito, ± 250m da rua principal de acesso	S 09°28'15,5"	W 035°32'56,3"	Paripueira	Própria	Própria	
40	Praia de Paripueira, Av. Beira Mar, lado esquerdo, ± 900m da rua principal de acesso	S 09°28'07,0"	W 035°32'47,8"	Paripueira	Própria	Própria	
41	Praia de Sonho Verde, em frente à Av. principal	S 09°27'06,5"	W 035°31'46,0"	Paripueira	Própria	Própria	
42	Praia de Barra de Santo Antônio - em frente à entrada do Loteamento Tabuba	S 09°26'24,8"	W 035°31'06,8"	Barra de Santo Antônio	Própria	Própria	
43	Praia de Moré Mansa	S 09°25'27,8"	W 035°30'13,6"	Barra de Santo Antônio	Própria	Própria	
44	Praia de Barra de Camaragibe, início da Rua Beira Mar	S 09°18'47,7"	W 035°24'56,0"	Passo de Camaragibe	Própria	Própria	
45	Praia de São Miguel dos Milagres, em frente à rua principal	S 09°16'01,6"	W 035°21'54,8"	São Miguel dos Milagres	Própria	Própria	
46	Praia de Porto da Rua, em frente à rua principal	S 09°14'38,1"	W 035°20'52,8"	São Miguel dos Milagres	Imprópria	Própria	
47	Rio Tatuamunha - Projeto Peixe-Boi/Santuário	S 09°13'04,7"	W 035°19'58,7"	Porto de Pedras	Imprópria	Imprópria	
48	Praia de Porto de Pedras, em frente à rua principal	S 09°09'44,6"	W 035°17'43,6"	Porto de Pedras	Imprópria	Imprópria	
49	Praia de Japaratinga, em frente à Av. principal	S 09°05'39,4"	W 035°15'30,5"	Japaratinga	Própria	Imprópria	
50	Praia de Japaratinga, em frente à Rua Amaro Colaça Wanderley	S 09°05'19,2"	W 035°15'24,2"	Japaratinga	Imprópria	Imprópria	
51	Praia de Maragogi, em frente à foz do Rio Salgado	S 09°03'54,4"	W 035°14'30,8"	Maragogi	Imprópria	Imprópria	
52	Praia de Maragogi, em frente à Escola Manoel M. Costa	S 09°03'05,6"	W 035°14'23,1"	Maragogi	Imprópria	Imprópria	
53	Praia de Maragogi, foz do Rio Maragogi	S 09°01'35,9"	W 035°13'47,2"	Maragogi	Imprópria	Imprópria	
54	Praia de Maragogi, Av. Beira Mar, ± 500m do início da orla	S 09°01'02,4"	W 035°13'23,5"	Maragogi	Imprópria	Imprópria	
55	Praia de Maragogi, em frente à Praça Multieventos	S 09°00'37,3"	W 035°13'07,3"	Maragogi	Imprópria	Imprópria	
56	Praia de Maragogi, em frente à Rua N. S. da Guia - Barra Grande	S 08°59'15,7"	W 035°11'36,1"	Maragogi	Própria	Própria	
57	Praia de Burgalhau, em frente ao restaurante	S 08°59'51,5"	W 035°12'24,1"	Maragogi	Imprópria	Imprópria	
58	Praia de Antunes/Área de frequência de banhistas	S 08°58'12,1"	W 035°10'41,0"	Maragogi	Própria	Própria	
59	Praia de Ponta de Mangue/Área de frequência de banhistas	S 08°57'10,6"	W 035°10'17,8"	Maragogi	Própria	Própria	
60	Praia de Maragogi, em frente à foz do Rio Piratinunga	S 08°54'48,4"	W 035°09'13,9"	Maragogi	Imprópria	Imprópria	



RESULTADO DE ENSAIOS ANALÍTICOS/BALNEABILIDADE DAS PRAIAS DE ALAGOAS - REAB						
Nº / Ano:					33/2015	35/2015
COD.	PONTO DE COLETA	LAT.	LONG.	MUNICÍPIO	CATEGORIA	
<b>Praias do Litoral</b>						
Chuva no litoral nas últimas 24h?					Norte (N) Sul (S) Metropolitano (M)	Norte (N) Sul (S) Metropolitano (M)
Data da coleta:					13/9/15	29/9/15
<b>LITORAL SUL</b>						
1	Praia do Pontal do Peba, em frente à rua de acesso principal	S 10°20'40,9"	W 036°18'03,6"	Piaçabuçu	Própria	Própria
2	Praia de Feliz Deserto, em frente à rua de acesso principal	S 10°17'52,5"	W 036°17'27,5"	Feliz Deserto	Própria	Própria
3	Praia de Mui de Baixo, em frente à rua Manoel da Cruz	S 10°13'13,6"	W 036°12'57,2"	Coruripe	Imprópria	Própria
4	Praia de Mui de Cima, em frente à rua da praia	S 10°12'07,3"	W 036°11'21,1"	Coruripe	Imprópria	Própria
5	Praia do Pontal do Coruripe, em frente ao Farol	S 10°09'40,7"	W 036°08'06,9"	Coruripe	Própria	Própria
6	Praia de Lagoa do Pau, em frente à Barraca Carraspana	S 10°07'44,1"	W 036°06'33,9"	Coruripe	Própria	Própria
7	Praia de Duas Barras, ± a 200m ao sul da foz do Rio Jequiá	S 10°03'04,7"	W 036°01'56,0"	Jequiá da Praia	Própria	Própria
8	Praia de Duas Barras, na foz do Rio Jequiá	S 10°02'58,0"	W 036°01'52,3"	Jequiá da Praia	Própria	Própria
9	Praia de Lagoa Azeda, em frente à Escola Municipal Eutiquio Quintela	S 09°58'14,8"	W 035°58'46,3"	Jequiá da Praia	Própria	Própria
10	Praia do Gunga, ± a 200m da foz, Lagoa do Roteiro	S 09°51'38,0"	W 035°54'16,1"	Roteiro	Própria	Própria
11	Praia do Gunga, estuário da Lagoa do Roteiro, ± a 200m da foz	S 09°51'36,4"	W 035°54'19,1"	Roteiro	Própria	Própria
12	Praia de Atalaia, em frente à rua principal	S 09°50'39,9"	W 035°54'22,7"	Barra de São Miguel	Imprópria	Imprópria
13	Praia da Barra de São Miguel, em frente à Rua Edson Frazão	S 09°50'20,6"	W 035°53'20,2"	Barra de São Miguel	Própria	Própria
13,1	Rio Niquim, ± 300m da foz	S 09°50'36,6"	W 035°53'52,2"	Barra de São Miguel	Imprópria	Imprópria
14	Rio Niquim, Ponte AL 101 sul	S 09°49'45,4"	W 035°53'37,4"	Barra de São Miguel	Imprópria	Própria
15	Praia do Francês/Av. Verdes Mares, interseção com a Rua Arrecifes	S 09°46'17,7"	W 035°50'30,2"	Marechal Deodoro	Própria	Própria
16	Praia do Francês/Av. Verdes Mares, interseção com a Rua Massurim	S 09°46'15,3"	W 035°50'24,8"	Marechal Deodoro	Própria	Própria
17	Praia do Francês, ± 100m da última barraca	S 09°46'02,1"	W 035°50'14,3"	Marechal Deodoro	Própria	Própria
18	Praia do Saco, em frente à rua principal	S 09°44'38,8"	W 035°49'12,9"	Marechal Deodoro	Própria	Própria
<b>LITORAL METROPOLITANO</b>						
19	Praia do Pontal da Barra/Av. Assis Chateaubriand, em frente à entrada do DETRAN	S 09°41'49,9"	W 035°46'37,9"	Maceió	Própria	Própria
20	Praia do Pontal da Barra/Av. Assis Chateaubriand, sul do Emissário da BRASKEM	S 09°41'20,9"	W 035°46'04,2"	Maceió	Própria	Própria
21	Praia do Pontal da Barra/Av. Assis Chateaubriand, ± 500m ao sul do Emissário da CASAL	S 09°40'37,3"	W 035°45'16,3"	Maceió	Própria	Própria
22	Praia do Pontal da Barra/Av. Assis Chateaubriand, ± 500m ao norte do Emissário da CASAL	S 09°40'24,6"	W 035°44'54,4"	Maceió	Imprópria	Imprópria
23	Praia da Avenida/Av. Assis Chateaubriand, interseção com a Rua Dias Cabral	S 09°40'13,9"	W 035°44'22,0"	Maceió	Própria	Imprópria
24	Praia da Avenida/Av. Assis Chateaubriand, interseção com a Rua Barão de Anadia	S 09°40'12,9"	W 035°44'08,9"	Maceió	Imprópria	Imprópria
25	Praia de Pajuçara/Av. Dr. Antônio Gouveia, interseção com a Rua João Carneiro	S 09°40'23,1"	W 035°42'57,3"	Maceió	Imprópria	Imprópria
26	Praia de Pajuçara/Av. Dr. Antônio Gouveia, interseção com a Rua João Flech Filho	S 09°36'54,0"	W 035°42'31,4"	Maceió	Imprópria	Imprópria
27	Praia de Ponta Verde/Av. Silvio Carlos Viana, interseção com a Rua Prof. Hígia Vasconcelos	S 09°39'52,7"	W 035°41'53,6"	Maceió	Imprópria	Imprópria
28	Praia de Ponta Verde/Av. Álvaro Otacílio entre as ruas General Dr. João Salgado Filho e Dr. Rubens Gusato	S 09°39'42,3"	W 035°41'45,7"	Maceió	Imprópria	Imprópria
29	Praia de Jatiúca/Av. Álvaro Otacílio, entre as Avenidas Antônio de Barros e Emprêsario Carlos da Silva Nogueira	S 09°38'59,6"	W 035°41'58,5"	Maceió	Imprópria	Imprópria
30	Praia de Cruz das Almas/Av. Brigadeiro Eutiquio Gomes, entre as Ruas Mascarenhas de Brito e Padre Luiz Américo Galvão	S 09°38'19,6"	W 035°41'53,0"	Maceió	Imprópria	Imprópria
31	Praia de Cruz das Almas/Av. Brigadeiro Eutiquio Gomes, entre as Ruas Padre Luiz Américo Galvão e Mauro Machado Costa	S 09°37'57,9"	W 035°41'47,7"	Maceió	Imprópria	Própria
32	Praia de Cruz das Almas/Av. Brigadeiro Eutiquio Gomes, entre as Ruas Mauro Machado Costa e Sen. Ezequias da Rocha	S 09°37'36,0"	W 035°41'39,3"	Maceió	Imprópria	Imprópria
33	Praia de Jacarecica, em frente à Rua "A"	S 09°36'26,1"	W 035°41'17,0"	Maceió	Imprópria	Imprópria
34	Praia de Guaxuma, em frente à entrada principal de acesso	S 09°35'31,8"	W 035°40'04,9"	Maceió	Própria	Própria
35	Praia de Garça Torta, em frente à rua principal, perpendicular à Rua São Pedro	S 09°35'00,2"	W 035°36'35,1"	Maceió	Própria	Própria
36	Rio Pratagy, Ponte AL 101 Norte	S 09°34'02,0"	W 035°39'01,8"	Maceió	Imprópria	Imprópria
37	Praia do Mirante, em frente à rua principal de acesso	S 09°33'55,6"	W 035°38'42,6"	Maceió	Própria	Própria
38	Praia de Ipiúca - Em frente à rua principal de acesso	S 09°31'52,0"	W 035°36'17,8"	Maceió	Própria	Própria
<b>LITORAL NORTE</b>						
39	Praia de Paripueira, Av. Beira Mar, lado direito, ± 250m da rua principal de acesso	S 09°28'15,5"	W 035°32'56,3"	Paripueira	Própria	Própria
40	Praia de Paripueira, Av. Beira Mar, lado esquerdo, ± 900m da rua principal de acesso	S 09°28'07,0"	W 035°32'47,8"	Paripueira	Imprópria	Própria
41	Praia de Sorão Verde, em frente à Av. principal	S 09°27'06,5"	W 035°31'46,0"	Paripueira	Própria	Própria
42	Praia de Barra de Santo Antônio - em frente à entrada do Loteamento Tabuba	S 09°26'24,8"	W 035°31'06,8"	Barra de Santo Antônio	Própria	Própria
43	Praia de Maré Mansa	S 09°25'27,8"	W 035°30'13,6"	Barra de Santo Antônio	Própria	Própria
44	Praia de Barra de Camaragibe, início da Rua Beira Mar	S 09°18'47,7"	W 035°24'56,0"	Povo de Camaragibe	Própria	Própria
45	Praia de São Miguel dos Milagres, em frente à rua principal	S 09°16'01,6"	W 035°21'54,8"	São Miguel dos Milagres	Própria	Própria
46	Praia de Porto da Rua, em frente à rua principal	S 09°14'38,1"	W 035°20'52,8"	São Miguel dos Milagres	Própria	Própria
47	Rio Tatuamunha - Projeto Peixe-Bol/Santuário	S 09°13'04,7"	W 035°19'58,7"	Porto de Pedras	Própria	Imprópria
48	Praia de Porto de Pedras, em frente à rua principal	S 09°09'44,6"	W 035°17'43,6"	Porto de Pedras	Própria	Própria
49	Praia de Japaratinga, em frente à Av. principal	S 09°05'39,4"	W 035°15'30,5"	Japaratinga	Própria	Própria
50	Praia de Japaratinga, em frente à Rua Amaro Calça Wanderley	S 09°05'19,2"	W 035°15'24,2"	Japaratinga	Própria	Própria
51	Praia de Maragogi, em frente à foz do Rio Salgado	S 09°03'54,4"	W 035°14'30,8"	Maragogi	Própria	Imprópria
52	Praia de Maragogi, em frente à Escola Manoel M. Costa	S 09°03'09,6"	W 035°14'23,1"	Maragogi	Própria	Imprópria
53	Praia de Maragogi, foz do Rio Maragogi	S 09°01'35,9"	W 035°13'47,2"	Maragogi	Imprópria	Imprópria
54	Praia de Maragogi, Av. Beira Mar, ± 500m do início da orla	S 09°01'02,4"	W 035°13'23,5"	Maragogi	Própria	Própria
55	Praia de Maragogi, em frente à Praça Multieventos	S 09°00'37,3"	W 035°13'07,3"	Maragogi	Imprópria	Imprópria
56	Praia de Maragogi, em frente à Rua N. S. da Guia - Barra Grande	S 08°59'15,7"	W 035°11'36,1"	Maragogi	Própria	Própria
57	Praia de Burgalhau, em frente ao restaurante	S 08°59'51,5"	W 035°12'24,1"	Maragogi	Própria	Própria
58	Praia de Antunes/Área de frequência de banhistas	S 08°58'12,1"	W 035°10'41,0"	Maragogi	Própria	Própria
59	Praia de Ponta de Mangue/Área de frequência de banhistas	S 08°57'10,8"	W 035°10'17,8"	Maragogi	Própria	Própria
60	Praia de Maragogi, em frente à foz do Rio Persirunga	S 08°54'48,4"	W 035°09'13,9"	Maragogi	Imprópria	Imprópria
Obs	Ausência das folhas de registro de nºs 24 a 32 e 34.					



RESULTADO DE ENSAIOS ANALÍTICOS/BALNEABILIDADE DAS PRAIAS DE ALAGOAS - REAB							
COD.	PONTO DE COLETA	LAT.	LONG.	MUNICÍPIO	Nº / Anos	38/2015	39/2015
					CATEGORIA		
Praias do Litoral							
					Chuva no litoral nas últimas 24h?	Norte (N) Sul (S) Metropolitano (N)	Norte (N) Sul (S) Metropolitano (N)
					Data de coleta:	20 e 21/10/15	10/27/15
LITORAL SUL							
1	Praia do Pontal do Peba, em frente à rua de acesso principal	S 10°20'40,9"	W 036°18'03,6"	Paçabucu		Própria	Própria
2	Praia de Feliz Deserto, em frente à rua de acesso principal	S 10°17'57,5"	W 036°17'27,5"	Feliz Deserto		Própria	Própria
3	Praia de Mai de Baixo, em frente à rua Manoel da Cruz	S 10°13'13,6"	W 036°12'57,2"	Coruripe		Própria	Própria
4	Praia de Mai de Cima, em frente à rua da praia	S 10°12'07,3"	W 036°11'21,1"	Coruripe		Própria	Própria
5	Praia do Pontal do Coruripe, em frente ao Farol	S 10°09'40,7"	W 036°08'06,9"	Coruripe		Própria	Própria
6	Praia de Lagoa do Pau, em frente à Barraca Camaspana	S 10°07'44,1"	W 036°06'33,9"	Coruripe		Própria	Própria
7	Praia de Duas Barras, ± a 200m ao sul da foz do Rio Jequiá	S 10°03'04,7"	W 036°01'56,0"	Jequiá da Praia		Própria	Própria
8	Praia de Duas Barras, na foz do Rio Jequiá	S 10°02'58,0"	W 036°01'52,3"	Jequiá da Praia		Própria	Própria
9	Praia de Lagoa Azeda, em frente à Escola Municipal Eutáquio Quintela	S 09°58'14,8"	W 035°58'46,3"	Jequiá da Praia		Própria	Própria
10	Praia do Gunga, ± a 200m da foz, Lagoa do Roteiro	S 09°51'38,0"	W 035°54'16,1"	Roteiro		Própria	Própria
11	Praia do Gunga, estuário da Lagoa do Roteiro, ± a 200m da foz	S 09°51'36,4"	W 035°54'19,1"	Roteiro		Própria	Própria
12	Praia de Atalaia, em frente à rua principal	S 09°50'39,9"	W 035°54'22,7"	Barra de São Miguel		Própria	Imprópria
13	Praia da Barra de São Miguel, em frente à Rua Edison Frazão	S 09°50'20,6"	W 035°53'20,2"	Barra de São Miguel		Própria	Própria
13,1	Rio Niquim, ± 300m da foz	S 09°50'36,6"	W 035°53'52,2"	Barra de São Miguel		Imprópria	Imprópria
14	Rio Niquim, Ponte AL 101 sul	S 09°49'45,4"	W 035°53'37,4"	Barra de São Miguel		Própria	Própria
15	Praia do Francês/Av. Verdes Mares, interseção com a Rua Arrecifes	S 09°46'17,7"	W 035°50'30,2"	Marechal Deodoro		Própria	Própria
16	Praia do Francês/ Av. Verdes Mares, interseção com a Rua Massunim	S 09°46'15,3"	W 035°50'24,8"	Marechal Deodoro		Própria	Própria
17	Praia do Francês, ± 100m da última barraca	S 09°46'02,1"	W 035°50'14,3"	Marechal Deodoro		Própria	Própria
18	Praia do Saco, em frente à rua principal	S 09°44'38,8"	W 035°49'12,9"	Marechal Deodoro		Própria	Própria
LITORAL METROPOLITANO							
19	Praia do Pontal da Barra/Av. Assis Chateaubriand, em frente à entrada do DETRAN	S 09°41'49,9"	W 035°46'37,9"	Maceió		Própria	Própria
20	Praia do Pontal da Barra/Av. Assis Chateaubriand, sul do Emissário da BRASKEM	S 09°41'20,9"	W 035°46'04,2"	Maceió		Própria	Própria
21	Praia do Pontal da Barra/Av. Assis Chateaubriand, ± 500m ao sul do Emissário da CASAL	S 09°40'37,3"	W 035°45'16,3"	Maceió		Própria	Própria
22	Praia do Pontal da Barra/Av. Assis Chateaubriand, ± 500m ao norte do Emissário da CASAL	S 09°40'24,6"	W 035°44'54,4"	Maceió		Própria	Imprópria
23	Praia da Avenida/Av. Assis Chateaubriand, interseção com a Rua Dias Cabral	S 09°40'13,9"	W 035°44'22,0"	Maceió		Imprópria	Imprópria
24	Praia da Avenida/Av. Assis Chateaubriand, interseção com a Rua Barão de Anadia	S 09°40'12,9"	W 035°44'08,9"	Maceió		Própria	Imprópria
25	Praia de Pajuçara/Av. Dr. Antônio Gouveia, interseção com a Rua João Carneiro	S 09°40'23,1"	W 035°42'57,3"	Maceió		Própria	Própria
26	Praia de Pajuçara/Av. Dr. Antônio Gouveia, interseção com a Rua Júlio Plech Filho	S 09°36'54,0"	W 035°42'31,4"	Maceió		Própria	Própria
27	Praia de Ponta Verde/Av. Sílvio Carlos Viana, interseção com a Rua Prof. Hija Vasconcelos	S 09°39'52,7"	W 035°41'53,6"	Maceió		Própria	Própria
28	Praia de Ponta Verde/Av. Alvaro Otávio entre as ruas General Dr. João Salero Filho e Dr. Rubens Canuto	S 09°39'42,3"	W 035°41'45,7"	Maceió		Própria	Imprópria
29	Praia de Jaboá/Av. Alvaro Otávio, entre as Avenidas Antônio de Barros e Emprêsario Carlos da Silva Nogueira	S 09°38'59,6"	W 035°41'58,5"	Maceió		Imprópria	Imprópria
30	Praia de Cruz das Almas/ Av. Brigadeiro Eutáquio Gomes, entre as Ruas Mascarenhas de Brito e Padre Luiz Américo Galvão	S 09°38'19,6"	W 035°41'53,0"	Maceió		Própria	Imprópria
31	Praia de Cruz das Almas/ Av. Brigadeiro Eutáquio Gomes, entre as Ruas Padre Luiz Américo Galvão e Mauro Machado Costa	S 09°37'57,9"	W 035°41'47,7"	Maceió		Própria	Imprópria
32	Praia de Cruz das Almas/ Av. Brigadeiro Eutáquio Gomes, entre as Ruas Mauro Machado Costa e Sen. Ezequias da Rocha	S 09°37'36,0"	W 035°41'39,3"	Maceió		Imprópria	Própria
33	Praia de Jacarecica, em frente à Rua "A"	S 09°36'26,1"	W 035°41'17,0"	Maceió		Imprópria	Própria
34	Praia de Guaxuma, em frente à entrada principal de acesso	S 09°35'31,8"	W 035°40'04,9"	Maceió		Própria	Própria
35	Praia de Garça Torta, em frente à rua principal, perpendicular à Rua São Pedro	S 09°35'00,2"	W 035°36'35,1"	Maceió		Própria	Própria
36	Rio Pratagy, Ponte AL 101 Norte	S 09°34'02,0"	W 035°39'01,8"	Maceió		Própria	Imprópria
37	Praia do Mirante, em frente à rua principal de acesso	S 09°33'55,6"	W 035°38'42,6"	Maceió		Própria	Própria
38	Praia de Igóica - Em frente à rua principal de acesso	S 09°31'52,0"	W 035°36'17,8"	Maceió		Própria	Própria
LITORAL NORTE							
39	Praia de Paripueira, Av. Beira Mar, lado direito, ± 250m da rua principal de acesso	S 09°28'15,5"	W 035°32'56,3"	Paripueira		Própria	Própria
40	Praia de Paripueira, Av. Beira Mar, lado esquerdo, ± 900m da rua principal de acesso	S 09°28'07,0"	W 035°32'47,8"	Paripueira		Própria	Própria
41	Praia de Sonho Verde, em frente à Av. principal	S 09°27'06,5"	W 035°31'46,0"	Paripueira		Própria	Própria
42	Praia de Barra de Santo Antônio - em frente à entrada do Loteamento Tabuba	S 09°26'24,8"	W 035°31'06,8"	Barra de Santo Antônio		Própria	Própria
43	Praia de Maré Mansa	S 09°25'27,8"	W 035°30'13,6"	Barra de Santo Antônio		Própria	Própria
44	Praia de Barra de Camaragibe, início da Rua Beira Mar	S 09°18'47,7"	W 035°24'56,0"	Passo de Camaragibe		Própria	Própria
45	Praia de São Miguel dos Milagres, em frente à rua principal	S 09°16'01,6"	W 035°21'54,8"	São Miguel dos Milagres		Própria	Própria
46	Praia de Porto da Rua, em frente à rua principal	S 09°14'38,1"	W 035°20'52,8"	São Miguel dos Milagres		Própria	Própria
47	Rio Tatuamunha - Projeto Peixe-Bol/Santuírio	S 09°13'04,7"	W 035°19'58,7"	Porto de Pedras		Imprópria	Imprópria
48	Praia de Porto de Pedras, em frente à rua principal	S 09°09'44,6"	W 035°17'43,6"	Porto de Pedras		Própria	Própria
49	Praia de Japaratinga, em frente à Av. principal	S 09°05'39,4"	W 035°15'30,5"	Japaratinga		Própria	Própria
50	Praia de Japaratinga, em frente à Rua Amaro Calça Wanderley	S 09°05'19,2"	W 035°15'24,2"	Japaratinga		Própria	Própria
51	Praia de Maragogi, em frente à foz do Rio Saigado	S 09°03'54,4"	W 035°14'30,8"	Maragogi		Imprópria	Imprópria
52	Praia de Maragogi, em frente à Escola Manoel M. Costa	S 09°03'09,6"	W 035°14'23,1"	Maragogi		Imprópria	Imprópria
53	Praia de Maragogi, foz do Rio Maragogi	S 09°01'35,9"	W 035°13'47,2"	Maragogi		Imprópria	Imprópria
54	Praia de Maragogi, Av. Beira Mar, ± 500m do início da orla	S 09°01'02,4"	W 035°13'23,5"	Maragogi		Própria	Própria
55	Praia de Maragogi, em frente à Praça Multieventos	S 09°00'37,3"	W 035°13'07,3"	Maragogi		Imprópria	Imprópria
56	Praia de Maragogi, em frente à Rua N. S. da Guia - Barra Grande	S 08°59'15,7"	W 035°11'36,1"	Maragogi		Própria	Própria
57	Praia de Burgalhau, em frente ao restaurante	S 08°59'51,5"	W 035°12'24,1"	Maragogi		Própria	Própria
58	Praia de Antunes/Área de frequência de banhistas	S 08°58'12,1"	W 035°10'41,0"	Maragogi		Própria	Própria
59	Praia de Ponta de Mangue/Área de frequência de banhistas	S 08°57'10,6"	W 035°10'17,8"	Maragogi		Própria	Própria
60	Praia de Maragogi, em frente à foz do Rio Perinunga	S 08°54'48,4"	W 035°09'13,9"	Maragogi		Imprópria	Imprópria
Obs:	Ausência das folhas de registro de nºs 36 e 37.						



RESULTADO DE ENSAIOS ANALÍTICOS/BALNEABILIDADE DAS PRAIAS DE ALAGOAS - REAB						
COD.	PONTO DE COLETA	LAT.	LONG.	MUNICÍPIO	Nº / Ano:	40/2015
					Chuva no litoral nas últimas 24h?	Norte (S) Sul (S) Metropolitano (N)
Praias do Litoral						
Data da coleta: 03 e 04/11/2015						
LITORAL SUL						
1	Praia do Pontal do Peba, em frente à rua de acesso principal	S 10°20'40,9"	W 036°18'03,6"	Piaçabuçu		Própria
2	Praia de Feliz Deserto, em frente à rua de acesso principal	S 10°17'57,5"	W 036°17'27,5"	Feliz Deserto		Própria
3	Praia de Mial de Baixo, em frente à rua Manoel da Cruz	S 10°13'13,6"	W 036°12'57,2"	Coruripe		Própria
4	Praia de Mial de Cima, em frente à rua da praia	S 10°12'07,3"	W 036°11'21,1"	Coruripe		Própria
5	Praia do Pontal do Coruripe, em frente ao Farol	S 10°09'40,7"	W 036°08'08,9"	Coruripe		Própria
6	Praia de Lagoa do Pau, em frente à Barraca Carraspana	S 10°07'44,1"	W 036°06'33,9"	Coruripe		Própria
7	Praia de Duas Barras, ± a 200m ao sul da foz do Rio Jequiá	S 10°03'04,7"	W 036°01'56,0"	Jequiá da Praia		Própria
8	Praia de Duas Barras, na foz do Rio Jequiá	S 10°02'58,0"	W 036°01'52,3"	Jequiá da Praia		Própria
9	Praia de Lagoa Azeda, em frente à Escola Municipal Euriquio Quintala	S 09°58'14,8"	W 035°58'46,3"	Jequiá da Praia		Própria
10	Praia do Gunga, ± a 200m da foz, Lagoa do Roteiro	S 09°51'38,0"	W 035°54'16,1"	Roteiro		Própria
11	Praia do Gunga, estuário da Lagoa do Roteiro, ± a 200m da foz	S 09°51'36,4"	W 035°54'19,1"	Roteiro		Própria
12	Praia de Atalaia, em frente à rua principal	S 09°50'39,9"	W 035°54'22,7"	Barra de São Miguel		Própria
13	Praia da Barra de São Miguel, em frente à Rua Edson Frazão	S 09°50'20,6"	W 035°53'20,2"	Barra de São Miguel		Própria
13,1	Rio Niquim, ± 300m da foz	S 09°50'36,6"	W 035°53'52,2"	Barra de São Miguel		Imprópria
14	Rio Niquim, Ponte AL 101 sul	S 09°49'45,4"	W 035°53'37,4"	Barra de São Miguel		Própria
15	Praia do Francês/Av. Verdes Mares, interseção com a Rua Arrecifes	S 09°46'17,7"	W 035°50'30,2"	Marechal Deodoro		Própria
16	Praia do Francês/ Av. Verdes Mares, interseção com a Rua Massunim	S 09°46'15,3"	W 035°50'24,8"	Marechal Deodoro		Própria
17	Praia do Francês, ± 100m da última barraca	S 09°46'02,1"	W 035°50'14,3"	Marechal Deodoro		Própria
18	Praia do Saco, em frente à rua principal	S 09°44'38,8"	W 035°49'12,9"	Marechal Deodoro		Própria
LITORAL METROPOLITANO						
19	Praia do Pontal da Barra/Av. Assis Chateaubriand, em frente à entrada do DETRAN	S 09°41'49,9"	W 035°46'37,9"	Maceió		Própria
20	Praia do Pontal da Barra/Av. Assis Chateaubriand, sul do Emissário da BRASKEM	S 09°41'20,9"	W 035°46'04,2"	Maceió		Própria
21	Praia do Pontal da Barra/Av. Assis Chateaubriand, ± 500m ao sul do Emissário da CASAL	S 09°40'37,3"	W 035°45'16,3"	Maceió		Própria
22	Praia do Pontal da Barra/Av. Assis Chateaubriand, ± 500m ao norte do Emissário da CASAL	S 09°40'24,6"	W 035°44'54,4"	Maceió		Imprópria
23	Praia de Avenida/Av. Assis Chateaubriand, interseção com a Rua Dias Cabral	S 09°40'13,9"	W 035°44'22,0"	Maceió		Imprópria
24	Praia de Avenida/Av. Assis Chateaubriand, interseção com a Rua Barão de Anadia	S 09°40'12,9"	W 035°44'08,9"	Maceió		Imprópria
25	Praia de Pajuçara/Av. Dr. Antônio Gouveia, interseção com a Rua João Carneiro	S 09°40'23,1"	W 035°42'57,3"	Maceió		Própria
26	Praia de Pajuçara/Av. Dr. Antônio Gouveia, interseção com a Rua João Mech Filho	S 09°36'54,0"	W 035°42'31,4"	Maceió		Própria
27	Praia de Ponta Verde/Av. Silvio Carlos Viana, interseção com a Rua Proff. Higia Vasconcelos	S 09°39'52,7"	W 035°41'53,6"	Maceió		Própria
28	Praia de Ponta Verde/Av. Álvaro Otacílio entre as ruas General Dr. João Saleiro Pitão e Dr. Rubens Canuto	S 09°39'42,3"	W 035°41'45,7"	Maceió		Imprópria
29	Praia de Itática/Av. Álvaro Otacílio, entre as Avenidas Antônio de Barros e Empresário Carlos da Silva Nogueira	S 09°38'59,6"	W 035°41'58,5"	Maceió		Imprópria
30	Praia de Cruz das Almas/ Av. Brigadeiro Eustáquio Gomes, entre as Ruas Mascarenhas de Brito e Padre Luiz Américo Galvão	S 09°38'19,6"	W 035°41'53,0"	Maceió		Imprópria
31	Praia de Cruz das Almas/ Av. Brigadeiro Eustáquio Gomes, entre as Ruas Padre Luiz Américo Galvão e Mauro Machado Costa	S 09°37'57,9"	W 035°41'47,7"	Maceió		Imprópria
32	Praia de Cruz das Almas/ Av. Brigadeiro Eustáquio Gomes, entre as Ruas Mauro Machado Costa e Sen. Ezequias da Rocha	S 09°37'36,0"	W 035°41'39,3"	Maceió		Imprópria
33	Praia de Jacarecica, em frente à Rua "A"	S 09°36'26,1"	W 035°41'17,0"	Maceió		Imprópria
34	Praia de Guaxuma, em frente à entrada principal de acesso	S 09°35'32,8"	W 035°40'04,9"	Maceió		Própria
35	Praia de Garça Torta, em frente à rua principal, perpendicular à Rua São Pedro	S 09°35'00,2"	W 035°36'35,1"	Maceió		Própria
36	Rio Pratagy, Ponte AL 101 Norte	S 09°34'02,0"	W 035°39'01,8"	Maceió		Imprópria
37	Praia do Mirante, em frente à rua principal de acesso	S 09°33'55,6"	W 035°38'42,6"	Maceió		Própria
38	Praia de Itiúca - Em frente à rua principal de acesso	S 09°31'52,0"	W 035°36'17,8"	Maceió		Própria
LITORAL NORTE						
39	Praia de Paripueira, Av. Beira Mar, lado direito, ± 250m da rua principal de acesso	S 09°28'15,5"	W 035°32'56,3"	Paripueira		Própria
40	Praia de Paripueira, Av. Beira Mar, lado esquerdo, ± 900m da rua principal de acesso	S 09°28'07,0"	W 035°32'47,8"	Paripueira		Própria
41	Praia de Sonho Verde, em frente à Av. principal	S 09°27'06,5"	W 035°31'46,0"	Paripueira		Própria
42	Praia de Barra de Santo Antônio - em frente à entrada do Loteamento Tabuba	S 09°26'24,8"	W 035°31'06,8"	Barra de Santo Antônio		Própria
43	Praia de Maré Mansa	S 09°25'27,8"	W 035°30'13,6"	Barra de Santo Antônio		Própria
44	Praia de Barra de Camaragibe, início da Rua Beira Mar	S 09°18'47,7"	W 035°24'56,0"	Passo de Camaragibe		Própria
45	Praia de São Miguel dos Milagres, em frente à rua principal	S 09°16'01,6"	W 035°21'54,8"	São Miguel dos Milagres		Própria
46	Praia de Porto da Rua, em frente à rua principal	S 09°14'38,1"	W 035°20'52,8"	São Miguel dos Milagres		Própria
47	Rio Tatuamunha - Projeto Peixe-Bol/Santuário	S 09°13'04,7"	W 035°19'58,7"	Porto de Pedras		Imprópria
48	Praia de Porto de Pedras, em frente à rua principal	S 09°09'44,6"	W 035°17'43,6"	Porto de Pedras		Própria
49	Praia de Japaratinga, em frente à Av. principal	S 09°05'39,4"	W 035°15'30,5"	Japaratinga		Própria
50	Praia de Japaratinga, em frente à Rua Amaro Calaça Wanderley	S 09°05'19,2"	W 035°15'24,2"	Japaratinga		Própria
51	Praia de Maragogi, em frente à foz do Rio Salgado	S 09°03'54,4"	W 035°14'30,8"	Maragogi		Imprópria
52	Praia de Maragogi, em frente à Escola Manoel M. Costa	S 09°03'09,6"	W 035°14'23,1"	Maragogi		Imprópria
53	Praia de Maragogi, foz do Rio Maragogi	S 09°01'35,9"	W 035°13'47,2"	Maragogi		Imprópria
54	Praia de Maragogi, Av. Beira Mar, ± 500m do início da orla	S 09°01'02,4"	W 035°13'23,5"	Maragogi		Própria
55	Praia de Maragogi, em frente à Praça Multieventos	S 09°00'37,3"	W 035°13'07,3"	Maragogi		Imprópria
56	Praia de Maragogi, em frente à Rua N. S. da Guia - Barra Grande	S 08°59'15,7"	W 035°11'36,1"	Maragogi		Própria
57	Praia de Buralhau, em frente ao restaurante	S 08°59'51,5"	W 035°12'24,1"	Maragogi		Própria
58	Praia de Antunes/Área de frequência de banhistas	S 08°58'12,1"	W 035°10'41,0"	Maragogi		Própria
59	Praia de Ponta de Mangue/Área de frequência de banhistas	S 08°57'10,6"	W 035°10'17,8"	Maragogi		Própria
60	Praia de Maragogi, em frente à foz do Rio Persimunga	S 08°54'48,4"	W 035°09'13,9"	Maragogi		Imprópria





A partir do Relatório 01/2016 a redação da Observação, sobre o critério de classificação, muda para: A Resolução CONAMA Nº 274/2000, do Conselho Nacional do Meio Ambiente, estabelece os seguintes Critérios de Balneabilidade: As praias são consideradas PRÓPRIAS, quando em 80% ou mais de um conjunto de amostras obtidas em uma das cinco semanas anteriores, colhidas no mesmo local, não exceder um limite de 800 NMP (Número Mais Provável) de Escherichia coli por 100 mL da amostra de água. As praias são consideradas IMPRÓPRIAS, quando não obedecer ao critério anterior ou quando venha apresentar na última semana um valor superior a 2.000 Escherichia coli por 100 mL.

RESULTADO DE ENSAIOS ANALÍTICOS/BALNEABILIDADE DAS PRAIAS DE ALAGOAS - REAB										
COO	PONTO DE COLETA	LAT.	LONG.	MUNICÍPIO	CATEGORIA	Nº / Ano:	01/2016	03/2016	04/2016	
						02/2016	03/2016	04/2016		
Praias do Litoral						Chuva no litoral nas últimas 24h?	Norte (N) Sul (S) Metropolitano (M)	Norte (N) Sul (S) Metropolitano (M)	Norte (N) Sul (S) Metropolitano (M)	Norte (N) Sul (S) Metropolitano (M)
						Data de coleta:	04 e 08/01/16	10 e 14/01/16	18 e 20/01/16	25 e 26/01/16
LITORAL SUL										
1	Praia do Pontal do Peba, em frente à rua de acesso principal	5 10°27'40,9"	W 08°18'08,6"	Piaçabuçu	-	PRÓPRIA	PRÓPRIA	PRÓPRIA	PRÓPRIA	
2	Praia de Feliz Deserto, em frente à rua de acesso principal	5 10°17'57,5"	W 08°17'27,5"	Feliz Deserto	-	PRÓPRIA	PRÓPRIA	PRÓPRIA	PRÓPRIA	
3	Praia de Mial de Baixo, em frente à rua Manoel da Cruz	5 10°13'13,6"	W 08°12'57,2"	Coruripe	-	PRÓPRIA	PRÓPRIA	PRÓPRIA	PRÓPRIA	
4	Praia de Mial de Cima, em frente à rua da praia	5 10°12'07,3"	W 08°11'21,1"	Coruripe	-	PRÓPRIA	PRÓPRIA	PRÓPRIA	PRÓPRIA	
5	Praia do Pontal do Coruripe, em frente ao Farol	5 10°09'40,7"	W 08°08'06,9"	Coruripe	-	PRÓPRIA	PRÓPRIA	PRÓPRIA	PRÓPRIA	
6	Praia de Lagoa do Pau, em frente à Barraca Carraspana	5 10°07'44,1"	W 08°06'33,5"	Coruripe	-	PRÓPRIA	PRÓPRIA	PRÓPRIA	PRÓPRIA	
7	Praia de Duas Barras, ± a 200m ao sul da foz do Rio Jequiá	5 10°05'04,7"	W 08°01'36,0"	Jequiá da Praia	-	PRÓPRIA	PRÓPRIA	PRÓPRIA	PRÓPRIA	
8	Praia de Duas Barras, na foz do Rio Jequiá	5 10°02'58,0"	W 08°01'52,3"	Jequiá da Praia	-	PRÓPRIA	PRÓPRIA	PRÓPRIA	PRÓPRIA	
9	Praia de Lagoa Azeda, em frente à Escola Municipal Estíquio Quintela	5 09°58'14,8"	W 08°58'46,3"	Jequiá da Praia	-	PRÓPRIA	PRÓPRIA	PRÓPRIA	PRÓPRIA	
10	Praia do Gunga, ± a 200m da foz, Lagoa do Roteiro	5 09°51'36,0"	W 08°54'16,1"	Roteiro	-	PRÓPRIA	PRÓPRIA	PRÓPRIA	PRÓPRIA	
11	Praia do Gunga, estuário da Lagoa do Roteiro, ± a 200m da foz	5 09°51'36,4"	W 08°54'19,1"	Roteiro	-	PRÓPRIA	PRÓPRIA	PRÓPRIA	PRÓPRIA	
12	Praia de Atalaia, em frente à rua principal	5 09°50'39,9"	W 08°54'32,7"	Barra de São Miguel	-	PRÓPRIA	PRÓPRIA	PRÓPRIA	PRÓPRIA	
13	Praia da Barra de São Miguel, em frente à Rua Edson Frazão	5 09°50'30,6"	W 08°53'20,2"	Barra de São Miguel	-	PRÓPRIA	PRÓPRIA	PRÓPRIA	PRÓPRIA	
13.1	Rio Niquim, ± 300m da foz	5 09°50'36,6"	W 08°53'52,2"	Barra de São Miguel	-	IMPRÓPRIA	IMPRÓPRIA	IMPRÓPRIA	IMPRÓPRIA	
14	Rio Niquim, Ponte AL 101 sul	5 09°49'45,4"	W 08°53'37,4"	Barra de São Miguel	-	PRÓPRIA	PRÓPRIA	PRÓPRIA	PRÓPRIA	
15	Praia do Francês/Av. Verdes Mares, interseção com a Rua Arrecifes	5 09°48'17,7"	W 08°50'30,2"	Marechal Deodoro	-	PRÓPRIA	PRÓPRIA	PRÓPRIA	PRÓPRIA	
16	Praia do Francês/ Av. Verdes Mares, interseção com a Rua Massunim	5 09°48'15,3"	W 08°50'24,8"	Marechal Deodoro	-	PRÓPRIA	PRÓPRIA	PRÓPRIA	PRÓPRIA	
17	Praia do Francês, ± 100m da última barraca	5 09°48'02,1"	W 08°50'14,8"	Marechal Deodoro	-	PRÓPRIA	PRÓPRIA	PRÓPRIA	PRÓPRIA	
18	Praia do Saco, em frente à rua principal	5 09°44'38,8"	W 08°49'12,9"	Marechal Deodoro	-	PRÓPRIA	PRÓPRIA	PRÓPRIA	PRÓPRIA	
LITORAL METROPOLITANO										
19	Praia do Pontal da Barra/Av. Assis Chateaubriand, em frente à entrada do DETRAN	5 09°41'49,5"	W 08°46'57,9"	Maceió	PRÓPRIA	PRÓPRIA	PRÓPRIA	PRÓPRIA	PRÓPRIA	
20	Praia do Pontal da Barra/Av. Assis Chateaubriand, sul do Emissário da BRASKEM	5 09°41'20,9"	W 08°46'04,2"	Maceió	PRÓPRIA	PRÓPRIA	PRÓPRIA	PRÓPRIA	PRÓPRIA	
21	Praia do Pontal da Barra/Av. Assis Chateaubriand, ± 500m ao sul do Emissário da CASAL	5 09°40'37,3"	W 08°45'16,8"	Maceió	PRÓPRIA	PRÓPRIA	PRÓPRIA	PRÓPRIA	PRÓPRIA	
22	Praia do Pontal da Barra/Av. Assis Chateaubriand, ± 500m ao norte do Emissário da CASAL	5 09°40'24,8"	W 08°44'54,4"	Maceió	PRÓPRIA	PRÓPRIA	PRÓPRIA	PRÓPRIA	PRÓPRIA	
23	Praia da Avenida/Av. Assis Chateaubriand, interseção com a Rua Dias Cabral	5 09°40'13,5"	W 08°44'22,0"	Maceió	IMPRÓPRIA	IMPRÓPRIA	IMPRÓPRIA	IMPRÓPRIA	IMPRÓPRIA	
24	Praia da Avenida/Av. Assis Chateaubriand, interseção com a Rua Barão de Anadia	5 09°40'12,9"	W 08°44'08,9"	Maceió	IMPRÓPRIA	IMPRÓPRIA	IMPRÓPRIA	IMPRÓPRIA	IMPRÓPRIA	
25	Praia de Pajuçara/Av. Dr. Antônio Gouzel, interseção com a Rua João Carneiro	5 09°40'23,1"	W 08°42'57,8"	Maceió	PRÓPRIA	PRÓPRIA	IMPRÓPRIA	IMPRÓPRIA	IMPRÓPRIA	
26	Praia de Pajuçara/Av. Dr. Antônio Gouzel, interseção com a Rua Jilão Flech Filho	5 09°36'54,0"	W 08°42'31,4"	Maceió	PRÓPRIA	PRÓPRIA	PRÓPRIA	PRÓPRIA	PRÓPRIA	
27	Praia de Ponta Verde/Av. Silvio Carlos Vianna, interseção com a Rua Proff. Higia Vasconcelos	5 09°39'52,7"	W 08°41'53,6"	Maceió	IMPRÓPRIA	IMPRÓPRIA	IMPRÓPRIA	IMPRÓPRIA	IMPRÓPRIA	
28	Praia de Ponta Verde/Av. Álvaro Otacílio entre as ruas General Dr. João Salero Filho e Dr. Rubens Canuto	5 09°39'42,3"	W 08°41'45,7"	Maceió	PRÓPRIA	IMPRÓPRIA	IMPRÓPRIA	IMPRÓPRIA	IMPRÓPRIA	
29	Praia de Ibitiça/Av. Álvaro Otacílio, entre as ruas Antônio de Barros e Engenheiro Carlos da Silva Nogueira	5 09°38'56,6"	W 08°41'58,5"	Maceió	PRÓPRIA	IMPRÓPRIA	IMPRÓPRIA	IMPRÓPRIA	IMPRÓPRIA	
30	Praia de Cruz das Almas/Av. Brigadeiro Estíquio Gomes, entre as Ruas Mascarenhas de Brito e Padre LuroAmerico Galvão	5 09°38'15,0"	W 08°41'53,0"	Maceió	PRÓPRIA	IMPRÓPRIA	PRÓPRIA	PRÓPRIA	PRÓPRIA	
31	Praia de Cruz das Almas/Av. Brigadeiro Estíquio Gomes, entre as Ruas Padre LuroAmerico Galvão e Manoel Machado Costa	5 09°37'57,5"	W 08°41'47,7"	Maceió	PRÓPRIA	IMPRÓPRIA	PRÓPRIA	PRÓPRIA	PRÓPRIA	
32	Praia de Cruz das Almas/Av. Brigadeiro Estíquio Gomes, entre as Ruas Mauro Machado Costa e Sen. Estelito da Rocha	5 09°37'36,0"	W 08°41'39,3"	Maceió	PRÓPRIA	PRÓPRIA	PRÓPRIA	PRÓPRIA	PRÓPRIA	
33	Praia de Jacarecica, em frente à Rua "A"	5 09°36'26,1"	W 08°41'17,0"	Maceió	PRÓPRIA	PRÓPRIA	PRÓPRIA	PRÓPRIA	PRÓPRIA	
34	Praia de Guazuma, em frente à entrada principal de acesso	5 09°35'31,8"	W 08°40'04,9"	Maceió	PRÓPRIA	PRÓPRIA	PRÓPRIA	PRÓPRIA	PRÓPRIA	
35	Praia de Garça Torta, em frente à rua principal, perpendicular à Rua São Pedro	5 09°35'00,2"	W 08°39'33,1"	Maceió	PRÓPRIA	PRÓPRIA	PRÓPRIA	PRÓPRIA	PRÓPRIA	
36	Rio Pratagy, Ponte AL 101 Norte	5 09°34'02,0"	W 08°39'01,8"	Maceió	PRÓPRIA	IMPRÓPRIA	IMPRÓPRIA	IMPRÓPRIA	IMPRÓPRIA	
37	Praia do Mirante, em frente à rua principal de acesso	5 09°33'55,6"	W 08°38'42,6"	Maceió	PRÓPRIA	PRÓPRIA	PRÓPRIA	PRÓPRIA	PRÓPRIA	
38	Praia de Ipioca - Em frente à rua principal de acesso	5 09°31'52,0"	W 08°36'17,8"	Maceió	PRÓPRIA	PRÓPRIA	PRÓPRIA	PRÓPRIA	PRÓPRIA	
LITORAL NORTE										
39	Praia de Paripueira, Av. Beira Mar, lado direito, ± 250m da rua principal de acesso	5 09°28'15,5"	W 08°52'56,3"	Paripueira	-	IMPRÓPRIA	PRÓPRIA	PRÓPRIA	PRÓPRIA	
40	Praia de Paripueira, Av. Beira Mar, lado esquerdo, ± 900m da rua principal de acesso	5 09°28'07,0"	W 08°52'47,6"	Paripueira	-	PRÓPRIA	PRÓPRIA	PRÓPRIA	PRÓPRIA	
41	Praia de Sonho Verde, em frente à Av. principal	5 09°27'06,5"	W 08°51'46,0"	Paripueira	-	PRÓPRIA	PRÓPRIA	PRÓPRIA	PRÓPRIA	
42	Praia de Barra de Santo Antônio - em frente à entrada do Loteamento Tabuba	5 09°26'24,8"	W 08°51'06,8"	Barra de Santo Antônio	-	PRÓPRIA	PRÓPRIA	PRÓPRIA	PRÓPRIA	
43	Praia de Maré Manso	5 09°25'27,8"	W 08°50'13,6"	Barra de Santo Antônio	-	PRÓPRIA	PRÓPRIA	PRÓPRIA	PRÓPRIA	
44	Praia de Barra de Camaragibe, Início da Rua Beira Mar	5 09°18'47,7"	W 08°52'56,0"	Pazo de Camaragibe	-	PRÓPRIA	PRÓPRIA	PRÓPRIA	PRÓPRIA	
45	Praia de São Miguel dos Milagres, em frente à rua principal	5 09°16'01,6"	W 08°52'15,4"	São Miguel dos Milagres	-	PRÓPRIA	PRÓPRIA	PRÓPRIA	PRÓPRIA	
46	Praia de Porto da Rua, em frente à rua principal	5 09°14'38,1"	W 08°52'20,8"	São Miguel dos Milagres	-	PRÓPRIA	PRÓPRIA	PRÓPRIA	PRÓPRIA	
47	Rio Tatuamunha - Projeto Peixe-Bol/Santusário	5 09°13'04,7"	W 08°51'58,7"	Porto de Pedras	-	IMPRÓPRIA	PRÓPRIA	PRÓPRIA	PRÓPRIA	
48	Praia de Porto de Pedras, em frente à rua principal	5 09°09'44,6"	W 08°51'43,6"	Porto de Pedras	-	PRÓPRIA	PRÓPRIA	PRÓPRIA	PRÓPRIA	
49	Praia de Japaratinga, em frente à Av. principal	5 09°05'29,4"	W 08°51'30,5"	Japaratinga	-	PRÓPRIA	PRÓPRIA	PRÓPRIA	PRÓPRIA	
50	Praia de Japaratinga, em frente à Rua Amaro Calaça Wanderley	5 09°05'19,2"	W 08°51'24,2"	Japaratinga	-	PRÓPRIA	PRÓPRIA	PRÓPRIA	PRÓPRIA	
51	Praia de Maragogi, em frente à foz do Rio Solgado	5 09°05'54,4"	W 08°51'43,8"	Maragogi	-	IMPRÓPRIA	IMPRÓPRIA	IMPRÓPRIA	IMPRÓPRIA	
52	Praia de Maragogi, em frente à Escola Manoel M. Costa	5 09°05'09,6"	W 08°51'47,1"	Maragogi	-	PRÓPRIA	PRÓPRIA	PRÓPRIA	PRÓPRIA	
53	Praia de Maragogi, foz do Rio Maragogi	5 09°01'35,9"	W 08°51'47,7"	Maragogi	-	IMPRÓPRIA	IMPRÓPRIA	IMPRÓPRIA	IMPRÓPRIA	
54	Praia de Maragogi, Av. Beira Mar, ± 500m do início da orla	5 09°01'02,4"	W 08°51'23,5"	Maragogi	-	PRÓPRIA	PRÓPRIA	PRÓPRIA	PRÓPRIA	
55	Praia de Maragogi, em frente à Praça Multieventos	5 09°00'37,3"	W 08°51'07,3"	Maragogi	-	IMPRÓPRIA	IMPRÓPRIA	PRÓPRIA	PRÓPRIA	
56	Praia de Maragogi, em frente à Rua N. S. da Guia - Barra Grande	5 08°59'15,7"	W 08°51'19,1"	Maragogi	-	PRÓPRIA	PRÓPRIA	PRÓPRIA	PRÓPRIA	
57	Praia de Bargalhão, em frente ao restaurante	5 08°59'51,5"	W 08°51'24,1"	Maragogi	-	PRÓPRIA	PRÓPRIA	PRÓPRIA	PRÓPRIA	
58	Praia de Antunes/Área de frequência de banhistas	5 08°58'12,1"	W 08°51'04,0"	Maragogi	-	PRÓPRIA	PRÓPRIA	PRÓPRIA	PRÓPRIA	
59	Praia de Ponta de Mangue/Área de frequência de banhistas	5 08°57'10,6"	W 08°51'07,8"	Maragogi	-	PRÓPRIA	PRÓPRIA	PRÓPRIA	PRÓPRIA	
60	Praia de Maragogi, em frente à foz do Rio Piratununga	5 08°57'48,4"	W 08°50'13,9"	Maragogi	-	IMPRÓPRIA	IMPRÓPRIA	IMPRÓPRIA	IMPRÓPRIA	



RESULTADO DE ENSAIOS ANALÍTICOS/BALNEABILIDADE DAS PRAIAS DE ALAGOAS - REAB								
COD	PONTO DE COLETA	LAT.	LONG.	MUNICÍPIO	M / Anos: 05/2016			
					06/2016	07/2016	08/2016	
Praias do Litoral					Chuva no litoral nas últimas 24h?			
					Norte (S) Sul (S) Metropolitano (S)	Norte (-) Sul (N) Metropolitano (N)	Norte (-) Sul (S) Metropolitano (S)	Norte (-) Sul (S) Metropolitano (S)
					Data da coleta:			
LITORAL SUL					01 e 03/02/16	11/02/16	15 e 26/02/16	22 e 23/02/16
1	Praia do Pontal do Peba, em frente à rua de acesso principal	8 10'20'40,9"	W 08°38'01,9"	Piaçabuçu	PRÓPRIA	-	-	-
2	Praia de Feliz Deserto, em frente à rua de acesso principal	8 10'27'51,5"	W 08°27'27,5"	Feliz Deserto	PRÓPRIA	-	-	-
3	Praia de Mui de Baixo, em frente à rua Manoel da Cruz	8 10'18'13,9"	W 08°12'57,2"	Coruripe	PRÓPRIA	-	-	-
4	Praia de Mui de Cima, em frente à rua da praia	8 10'12'07,3"	W 08°17'21,1"	Coruripe	PRÓPRIA	-	-	-
5	Praia do Pontal do Coruripe, em frente ao Farol	8 10'09'40,7"	W 08°08'06,9"	Coruripe	PRÓPRIA	-	-	-
6	Praia de Lagoa do Pau, em frente à Barraca Carraspana	8 10'07'44,1"	W 08°08'33,3"	Coruripe	PRÓPRIA	-	-	-
7	Praia de Duas Barras, ± a 200m ao sul da foz do Rio Jequiá	8 10'04'04,7"	W 08°02'56,0"	Jequiá de Praia	PRÓPRIA	-	-	-
8	Praia de Duas Barras, na foz do Rio Jequiá	8 10'03'58,0"	W 08°02'52,1"	Jequiá de Praia	PRÓPRIA	-	-	-
9	Praia de Lagoa Areia, em frente à Escola Municipal Estipolito Quintela	8 09'58'14,8"	W 08°58'46,9"	Jequiá de Praia	PRÓPRIA	-	-	-
10	Praia do Gurguá, ± a 200m da foz, Lagoa do Roteiro	8 09'52'38,0"	W 08°54'18,1"	Roteiro	PRÓPRIA	-	-	-
11	Praia do Gurguá, estuário da Lagoa do Roteiro, ± a 200m da foz	8 09'52'36,4"	W 08°54'18,1"	Roteiro	PRÓPRIA	-	-	-
12	Praia de Atalaia, em frente à rua principal	8 09'50'39,9"	W 08°54'23,7"	Barra de São Miguel	PRÓPRIA	-	-	-
13	Praia da Barra de São Miguel, em frente à Rua Edison Frazão	8 09'50'20,8"	W 08°53'26,7"	Barra de São Miguel	PRÓPRIA	-	-	-
13,1	Rio Niquim, ± 300m da foz	8 09'50'26,8"	W 08°53'22,7"	Barra de São Miguel	IMPRÓPRIA	-	-	-
14	Rio Niquim, Ponte AL 101 sul	8 09'49'45,4"	W 08°53'37,4"	Barra de São Miguel	PRÓPRIA	-	-	-
15	Praia do Francês/Av. Verdes Mares, interseção com a Rua Arrecifes	8 09'48'17,7"	W 08°50'30,2"	Marechal Deodoro	PRÓPRIA	-	-	-
16	Praia do Francês/ Av. Verdes Mares, interseção com a Rua Massunim	8 09'48'15,3"	W 08°50'24,8"	Marechal Deodoro	PRÓPRIA	-	-	-
17	Praia do Francês, ± 100m da última barraca	8 09'48'02,1"	W 08°50'14,7"	Marechal Deodoro	PRÓPRIA	-	-	-
18	Praia do Soco, em frente à rua principal	8 09'44'38,8"	W 08°49'12,9"	Marechal Deodoro	PRÓPRIA	-	-	-
LITORAL METROPOLITANO								
19	Praia do Pontal da Barra/Av. Assis Chateaubriand, em frente à entrada do DETRAN	8 09'41'49,9"	W 08°40'27,0"	Maceió	PRÓPRIA	PRÓPRIA	PRÓPRIA	PRÓPRIA
20	Praia do Pontal da Barra/Av. Assis Chateaubriand, sul do Emissário da BRASLEM	8 09'41'20,9"	W 08°40'04,2"	Maceió	PRÓPRIA	PRÓPRIA	PRÓPRIA	PRÓPRIA
21	Praia do Pontal da Barra/Av. Assis Chateaubriand, ± 500m ao sul do Emissário da CASAL	8 09'40'31,5"	W 08°40'16,5"	Maceió	IMPRÓPRIA	IMPRÓPRIA	IMPRÓPRIA	IMPRÓPRIA
22	Praia do Pontal da Barra/Av. Assis Chateaubriand, ± 500m ao norte do Emissário da CASAL	8 09'40'24,6"	W 08°40'54,4"	Maceió	IMPRÓPRIA	IMPRÓPRIA	IMPRÓPRIA	IMPRÓPRIA
23	Praia da Avenida/Av. Assis Chateaubriand, interseção com a Rua Dias Cabral	8 09'40'13,9"	W 08°40'22,0"	Maceió	IMPRÓPRIA	IMPRÓPRIA	IMPRÓPRIA	IMPRÓPRIA
24	Praia da Avenida/Av. Assis Chateaubriand, interseção com a Rua Barão de Anadia	8 09'40'12,9"	W 08°40'06,9"	Maceió	IMPRÓPRIA	IMPRÓPRIA	IMPRÓPRIA	IMPRÓPRIA
25	Praia de Pajuçara/Av. Dr. Antônio Gouveia, interseção com a Rua João Carneiro	8 09'40'21,1"	W 08°42'57,2"	Maceió	IMPRÓPRIA	IMPRÓPRIA	IMPRÓPRIA	IMPRÓPRIA
26	Praia de Pajuçara/Av. Dr. Antônio Gouveia, interseção com a Rua Júlio Flech Filho	8 09'38'54,0"	W 08°42'31,4"	Maceió	PRÓPRIA	PRÓPRIA	PRÓPRIA	PRÓPRIA
27	Praia de Ponta Verde/Av. Sílvio Carlos Viana, interseção com a Rua Profª. Hilda Vasconcelos	8 09'39'52,7"	W 08°42'53,6"	Maceió	IMPRÓPRIA	IMPRÓPRIA	IMPRÓPRIA	PRÓPRIA
28	Praia de Ponta Verde/Av. Álvaro Otacílio entre as ruas General Dr. João Saleiro Pinho e Dr. Rubens Camato	8 09'39'42,3"	W 08°42'45,7"	Maceió	IMPRÓPRIA	IMPRÓPRIA	IMPRÓPRIA	IMPRÓPRIA
29	Praia de Jatiúca/Av. Álvaro Otacílio, entre asAvenidas Antônio de Barros e Empresário Carlos da Silva Nogueira	8 09'38'59,6"	W 08°42'58,5"	Maceió	IMPRÓPRIA	IMPRÓPRIA	IMPRÓPRIA	IMPRÓPRIA
30	Praia de Cruz dasAlmas/Av. Brigadeiro Eustáquio Gomes, entre as Ruas Mascarenhas de Brito e Padre LuizAmérico Galvão	8 09'38'19,0"	W 08°42'53,0"	Maceió	PRÓPRIA	IMPRÓPRIA	PRÓPRIA	PRÓPRIA
31	Praia de Cruz dasAlmas/Av. Brigadeiro Eustáquio Gomes, entre as Ruas Padre LuizAmérico Galvão e Mauro Machado Costa	8 09'37'57,7"	W 08°42'47,7"	Maceió	IMPRÓPRIA	IMPRÓPRIA	IMPRÓPRIA	IMPRÓPRIA
32	Praia de Cruz dasAlmas/Av. Brigadeiro Eustáquio Gomes, entre as Ruas Mauro Machado Costa e Sen. Ezequiel da Rocha	8 09'37'36,0"	W 08°42'39,5"	Maceió	PRÓPRIA	PRÓPRIA	PRÓPRIA	PRÓPRIA
33	Praia de Jacareica, em frente à Rua "A"	8 09'36'26,1"	W 08°42'17,0"	Maceió	PRÓPRIA	PRÓPRIA	PRÓPRIA	PRÓPRIA
34	Praia de Guaxuma, em frente à entrada principal de acesso	8 09'35'31,8"	W 08°42'04,9"	Maceió	PRÓPRIA	PRÓPRIA	PRÓPRIA	PRÓPRIA
35	Praia de Garça Torta, em frente à rua principal, perpendicular à Rua São Pedro	8 09'35'00,2"	W 08°39'55,1"	Maceió	PRÓPRIA	PRÓPRIA	PRÓPRIA	PRÓPRIA
36	Rio Pratacy, Ponte AL 101 Norte	8 09'34'02,0"	W 08°39'01,8"	Maceió	PRÓPRIA	PRÓPRIA	PRÓPRIA	PRÓPRIA
37	Praia do Mirante, em frente à rua principal de acesso	8 09'33'55,6"	W 08°38'42,6"	Maceió	PRÓPRIA	PRÓPRIA	PRÓPRIA	PRÓPRIA
38	Praia de Itipoca - Em frente à rua principal de acesso	8 09'32'52,0"	W 08°38'17,8"	Maceió	PRÓPRIA	PRÓPRIA	PRÓPRIA	PRÓPRIA
LITORAL NORTE								
39	Praia de Paripueira, Av. Beira Mar, lado direito, ± 250m da rua principal de acesso	8 09'28'15,5"	W 08°42'56,2"	Paripueira	PRÓPRIA	PRÓPRIA	PRÓPRIA	PRÓPRIA
40	Praia de Paripueira, Av. Beira Mar, lado esquerdo, ± 900m da rua principal de acesso	8 09'28'07,0"	W 08°42'47,8"	Paripueira	PRÓPRIA	PRÓPRIA	PRÓPRIA	PRÓPRIA
41	Praia de Senhor Verde, em frente à Av. principal	8 09'27'56,5"	W 08°42'46,0"	Paripueira	PRÓPRIA	PRÓPRIA	PRÓPRIA	PRÓPRIA
42	Praia de Barra de Santo Antônio - em frente à entrada do Loteamento Tabuba	8 09'26'24,8"	W 08°42'06,8"	Barra de Santo Antônio	PRÓPRIA	PRÓPRIA	PRÓPRIA	PRÓPRIA
43	Praia de Maré Mansa	8 09'25'27,8"	W 08°40'11,6"	Barra de Santo Antônio	PRÓPRIA	PRÓPRIA	PRÓPRIA	PRÓPRIA
44	Praia de Barra de Camaragibe, início da Rua Beira Mar	8 09'18'47,7"	W 08°42'56,0"	Povo de Camaragibe	PRÓPRIA	PRÓPRIA	PRÓPRIA	PRÓPRIA
45	Praia de São Miguel dos Milagres, em frente à rua principal	8 09'18'01,6"	W 08°42'54,8"	São Miguel dos Milagres	PRÓPRIA	PRÓPRIA	PRÓPRIA	PRÓPRIA
46	Praia de Porto da Rua, em frente à rua principal	8 09'14'38,1"	W 08°40'52,8"	São Miguel dos Milagres	PRÓPRIA	PRÓPRIA	PRÓPRIA	PRÓPRIA
47	Rio Tataumunha - Projeto Peixe-Boi/Santuário	8 09'13'04,7"	W 08°39'58,7"	Porto de Pedras	PRÓPRIA	IMPRÓPRIA	IMPRÓPRIA	IMPRÓPRIA
48	Praia de Porto de Pedras, em frente à rua principal	8 09'08'44,6"	W 08°37'43,6"	Porto de Pedras	PRÓPRIA	PRÓPRIA	PRÓPRIA	PRÓPRIA
49	Praia de Japaratinga, em frente à Av. principal	8 09'05'39,4"	W 08°37'30,5"	Japaratinga	PRÓPRIA	PRÓPRIA	PRÓPRIA	PRÓPRIA
50	Praia de Japaratinga, em frente à Rua Amaro Calaga Wanderley	8 09'05'10,2"	W 08°45'24,2"	Japaratinga	PRÓPRIA	PRÓPRIA	PRÓPRIA	PRÓPRIA
51	Praia de Maragogi, em frente à foz do Rio Salgado	8 09'05'54,4"	W 08°34'30,8"	Maragogi	IMPRÓPRIA	IMPRÓPRIA	IMPRÓPRIA	IMPRÓPRIA
52	Praia de Maragogi, em frente à Escola Manoel M. Costa	8 09'03'09,8"	W 08°34'23,1"	Maragogi	PRÓPRIA	PRÓPRIA	PRÓPRIA	PRÓPRIA
53	Praia de Maragogi, foz do Rio Maragogi	8 09'00'55,9"	W 08°33'47,2"	Maragogi	IMPRÓPRIA	PRÓPRIA	PRÓPRIA	PRÓPRIA
54	Praia de Maragogi, Av. Beira Mar, ± 500m do início da orla	8 09'00'02,4"	W 08°33'23,5"	Maragogi	PRÓPRIA	PRÓPRIA	PRÓPRIA	PRÓPRIA
55	Praia de Maragogi, em frente à Praça Multieventos	8 09'00'37,5"	W 08°33'07,5"	Maragogi	PRÓPRIA	PRÓPRIA	PRÓPRIA	PRÓPRIA
56	Praia de Maragogi, em frente à Rua N. S. da Guia - Barra Grande	8 08'59'15,7"	W 08°31'36,1"	Maragogi	PRÓPRIA	PRÓPRIA	PRÓPRIA	PRÓPRIA
57	Praia de Burgulhu, em frente ao restaurante	8 08'59'51,5"	W 08°32'24,1"	Maragogi	PRÓPRIA	PRÓPRIA	PRÓPRIA	PRÓPRIA
58	Praia de Antunes/Área de frequência de banhistas	8 08'58'12,5"	W 08°30'41,0"	Maragogi	PRÓPRIA	PRÓPRIA	PRÓPRIA	PRÓPRIA
59	Praia de Ponta de Mangue/Área de frequência de banhistas	8 08'57'10,8"	W 08°30'17,8"	Maragogi	PRÓPRIA	PRÓPRIA	PRÓPRIA	PRÓPRIA
60	Praia de Maragogi, em frente à foz do Rio Persimunga	8 08'54'48,4"	W 08°29'11,9"	Maragogi	IMPRÓPRIA	IMPRÓPRIA	IMPRÓPRIA	IMPRÓPRIA



RESULTADO DE ENSAIOS ANALÍTICOS/BALNEABILIDADE DAS PRAIAS DE ALAGOAS - REAB									
COD	PONTO DE COLETA	LAT.	LONG.	MUNICÍPIO	NR / Ano:	09/2016	10/2016	11/2016	12/2016
					CATEGORIA				
Praias do Litoral									
					Chuva no litoral nas últimas 24h?	Norte (-) Sul (S) Metropolitano (S)	Norte (N) Sul (N) Metropolitano (N)	Norte (N) Sul (N) Metropolitano (S)	Norte (N) Sul (N) Metropolitano (S)
					Data da coleta:	01/09/2016	07 e 08/09/2016	14 e 15/09/2016	20 e 21/09/2016
LITORAL SUL									
1	Praia do Pontal do Péba, em frente à rua de acesso principal	3 30'20"40,9"	W 086'28'03,6"	Riopebuca	PRÓPRIA	PRÓPRIA	PRÓPRIA	PRÓPRIA	
2	Praia de Feliz Deserto, em frente à rua de acesso principal	3 30'27"57,5"	W 086'17'22,5"	Feliz Deserto	PRÓPRIA	PRÓPRIA	PRÓPRIA	PRÓPRIA	
3	Praia de Mal de Bato, em frente à rua Manoel da Cruz	3 30'33'13,6"	W 086'12'51,2"	Coruripe	IMPRÓPRIA	PRÓPRIA	PRÓPRIA	PRÓPRIA	
4	Praia de Mal de Cama, em frente à rua da praia	3 30'32'07,8"	W 086'11'23,1"	Coruripe	IMPRÓPRIA	PRÓPRIA	PRÓPRIA	PRÓPRIA	
5	Praia do Pontal do Coruripe, em frente ao Farol	3 30'00'40,7"	W 086'00'06,9"	Coruripe	IMPRÓPRIA	PRÓPRIA	PRÓPRIA	PRÓPRIA	
6	Praia de Lagoa do Pau, em frente à Barraca Carraçana	3 30'57'44,1"	W 086'00'33,9"	Coruripe	IMPRÓPRIA	PRÓPRIA	PRÓPRIA	PRÓPRIA	
7	Praia de Duas Barras, ± a 200m ao sul da foz do Rio Jequiá	3 30'59'04,7"	W 086'01'56,0"	Jequiá da Praia	IMPRÓPRIA	PRÓPRIA	PRÓPRIA	PRÓPRIA	
8	Praia de Duas Barras, na foz do Rio Jequiá	3 30'02'58,0"	W 086'01'32,3"	Jequiá da Praia	PRÓPRIA	PRÓPRIA	PRÓPRIA	PRÓPRIA	
9	Praia de Lagoa Azeda, em frente à Escola Municipal Eutiquio Quintela	3 09'58'14,8"	W 085'58'48,2"	Jequiá da Praia	IMPRÓPRIA	PRÓPRIA	PRÓPRIA	PRÓPRIA	
10	Praia do Gunga, ± a 200m da foz, Lagoa do Roteiro	3 09'51'38,0"	W 085'54'36,1"	Roteiro	IMPRÓPRIA	PRÓPRIA	PRÓPRIA	PRÓPRIA	
11	Praia do Gunga, estuário da Lagoa do Roteiro, ± a 200m da foz	3 09'51'38,4"	W 085'54'35,1"	Roteiro	IMPRÓPRIA	PRÓPRIA	PRÓPRIA	PRÓPRIA	
12	Praia de Atalaia, em frente à rua principal	3 09'50'39,9"	W 085'54'22,7"	Barra de São Miguel	PRÓPRIA	PRÓPRIA	PRÓPRIA	PRÓPRIA	
13	Praia da Barra de São Miguel, em frente à Rua Edson Fração	3 09'50'20,6"	W 085'54'26,2"	Barra de São Miguel	IMPRÓPRIA	PRÓPRIA	PRÓPRIA	PRÓPRIA	
13,1	Rio Niquim, ± 300m da foz	3 09'50'38,6"	W 085'53'51,2"	Barra de São Miguel	PRÓPRIA	IMPRÓPRIA	IMPRÓPRIA	IMPRÓPRIA	
14	Rio Niquim, Ponte AL 101 sul	3 09'49'45,4"	W 085'53'31,4"	Barra de São Miguel	PRÓPRIA	PRÓPRIA	PRÓPRIA	PRÓPRIA	
15	Praia do Francês/Av. Verdes Mares, interseção com a Rua Arrecifes	3 09'48'17,7"	W 085'50'20,2"	Marechal Deodoro	PRÓPRIA	-	PRÓPRIA	PRÓPRIA	
16	Praia do Francês/ Av. Verdes Mares, interseção com a Rua Massurdes	3 09'48'15,5"	W 085'50'24,8"	Marechal Deodoro	PRÓPRIA	-	PRÓPRIA	PRÓPRIA	
17	Praia do Francês, ± 100m da última barraca	3 09'48'02,1"	W 085'50'14,5"	Marechal Deodoro	PRÓPRIA	-	PRÓPRIA	PRÓPRIA	
18	Praia do Saco, em frente à rua principal	3 09'44'38,8"	W 085'49'12,9"	Marechal Deodoro	PRÓPRIA	-	PRÓPRIA	PRÓPRIA	
LITORAL METROPOLITANO									
19	Praia do Pontal da Barra/Av. Assis Chateaubriand, em frente à entrada do DETRAN	3 09'41'49,9"	W 085'48'37,9"	Maceió	PRÓPRIA	PRÓPRIA	PRÓPRIA	PRÓPRIA	
20	Praia do Pontal da Barra/Av. Assis Chateaubriand, sul do Emissário de BRASKEM	3 09'41'20,5"	W 085'48'04,2"	Maceió	PRÓPRIA	PRÓPRIA	PRÓPRIA	PRÓPRIA	
21	Praia do Pontal da Barra/Av. Assis Chateaubriand, ± 500m ao sul do Emissário da CASAL	3 09'40'37,3"	W 085'45'16,3"	Maceió	IMPRÓPRIA	PRÓPRIA	PRÓPRIA	PRÓPRIA	
22	Praia do Pontal da Barra/Av. Assis Chateaubriand, ± 500m ao norte do Emissário da CASAL	3 09'40'24,6"	W 085'44'54,4"	Maceió	IMPRÓPRIA	PRÓPRIA	PRÓPRIA	PRÓPRIA	
23	Praia da Avenida/Av. Assis Chateaubriand, interseção com a Rua Dias Cabral	3 09'40'15,9"	W 085'44'22,0"	Maceió	IMPRÓPRIA	IMPRÓPRIA	PRÓPRIA	PRÓPRIA	
24	Praia da Avenida/Av. Assis Chateaubriand, interseção com a Rua Barão de Anadia	3 09'40'12,9"	W 085'44'08,0"	Maceió	IMPRÓPRIA	IMPRÓPRIA	IMPRÓPRIA	IMPRÓPRIA	
25	Praia de Pajuçara/Av. Dr. Antônio Gouveia, interseção com a Rua João Carneiro	3 09'40'23,1"	W 085'42'51,3"	Maceió	IMPRÓPRIA	PRÓPRIA	PRÓPRIA	PRÓPRIA	
26	Praia de Pajuçara/Av. Dr. Antônio Gouveia, interseção com a Rua João Plich Filho	3 09'39'54,0"	W 085'42'31,4"	Maceió	PRÓPRIA	PRÓPRIA	PRÓPRIA	PRÓPRIA	
27	Praia de Ponta Verde/Av. Sírio Carlos Viana, interseção com a Rua Prof. Hígio Vasconcelos	3 09'39'52,7"	W 085'41'53,0"	Maceió	IMPRÓPRIA	PRÓPRIA	PRÓPRIA	IMPRÓPRIA	
28	Praia de Ponta Verde/Av. Álvaro Otacílio entre as ruas General Dr. João Sotero Pido e Dr. Rubens Carneiro	3 09'39'42,3"	W 085'41'45,7"	Maceió	IMPRÓPRIA	IMPRÓPRIA	PRÓPRIA	IMPRÓPRIA	
29	Praia de Jatiúca/Av. Álvaro Otacílio, entre as avenidas Antônio de Barros e Engenheiro Carlos da Silva Nogueira	3 09'38'59,6"	W 085'41'58,5"	Maceió	IMPRÓPRIA	IMPRÓPRIA	PRÓPRIA	PRÓPRIA	
30	Praia de Cruz das Almas/Av. Brigadeiro Custódio Gomes, entre as Ruas Meacem e José do Patrocinador Américo Galvão	3 09'38'19,6"	W 085'41'53,0"	Maceió	PRÓPRIA	IMPRÓPRIA	PRÓPRIA	IMPRÓPRIA	
31	Praia de Cruz das Almas/Av. Brigadeiro Custódio Gomes, entre as Ruas Padre Luiz Américo Galvão e Mauro Machado Costa	3 09'37'57,9"	W 085'41'47,7"	Maceió	IMPRÓPRIA	IMPRÓPRIA	IMPRÓPRIA	IMPRÓPRIA	
32	Praia de Cruz das Almas/Av. Brigadeiro Custódio Gomes, entre as Ruas Mauro Machado Costa e Engenheiro Rocha	3 09'37'16,0"	W 085'41'38,3"	Maceió	PRÓPRIA	PRÓPRIA	PRÓPRIA	PRÓPRIA	
33	Praia de Jacareica, em frente à Rua "A"	3 09'36'26,1"	W 085'41'17,0"	Maceió	PRÓPRIA	PRÓPRIA	PRÓPRIA	PRÓPRIA	
34	Praia de Guaxuma, em frente à entrada principal de acesso	3 09'35'31,8"	W 085'40'04,9"	Maceió	PRÓPRIA	PRÓPRIA	PRÓPRIA	PRÓPRIA	
35	Praia de Garça Torta, em frente à rua principal, perpendicular à Rua São Pedro	3 09'35'00,2"	W 085'39'25,1"	Maceió	PRÓPRIA	PRÓPRIA	PRÓPRIA	PRÓPRIA	
36	Rio Pratagy, Ponte AL 103 Norte	3 09'34'02,0"	W 085'39'01,6"	Maceió	PRÓPRIA	PRÓPRIA	IMPRÓPRIA	IMPRÓPRIA	
37	Praia do Mirante, em frente à rua principal de acesso	3 09'33'55,6"	W 085'38'42,6"	Maceió	PRÓPRIA	PRÓPRIA	PRÓPRIA	PRÓPRIA	
38	Praia de Ipioca - Em frente à rua principal de acesso	3 09'31'52,0"	W 085'38'11,8"	Maceió	PRÓPRIA	PRÓPRIA	PRÓPRIA	PRÓPRIA	
LITORAL NORTE									
39	Praia de Patipueira, Av. Beira Mar, lado direito, ± 250m da rua principal de acesso	3 09'28'15,5"	W 085'32'36,3"	Paripueira	PRÓPRIA	PRÓPRIA	PRÓPRIA	PRÓPRIA	
40	Praia de Paripueira, Av. Beira Mar, lado esquerdo, ± 300m da rua principal de acesso	3 09'28'07,0"	W 085'32'47,8"	Paripueira	PRÓPRIA	PRÓPRIA	PRÓPRIA	PRÓPRIA	
41	Praia de Senho Verde, em frente à Av. principal	3 09'27'06,5"	W 085'31'46,0"	Paripueira	PRÓPRIA	PRÓPRIA	PRÓPRIA	PRÓPRIA	
42	Praia de Barra de Santo Antônio - em frente à entrada do loteamento Tabuba	3 09'26'14,8"	W 085'31'08,8"	Barra de Santo Antônio	PRÓPRIA	PRÓPRIA	PRÓPRIA	PRÓPRIA	
43	Praia de Malil Mansa	3 09'25'17,8"	W 085'30'13,6"	Barra de Santo Antônio	PRÓPRIA	PRÓPRIA	PRÓPRIA	PRÓPRIA	
44	Praia de Barra de Camaragibe, início da Rua Beira Mar	3 09'24'47,7"	W 085'29'56,0"	Passo de Camaragibe	PRÓPRIA	PRÓPRIA	PRÓPRIA	PRÓPRIA	
45	Praia de São Miguel dos Milagres, em frente à rua principal	3 09'24'01,6"	W 085'21'54,8"	São Miguel dos Milagres	PRÓPRIA	PRÓPRIA	PRÓPRIA	PRÓPRIA	
46	Praia de Porto da Rua, em frente à rua principal	3 09'24'18,1"	W 085'20'52,6"	São Miguel dos Milagres	PRÓPRIA	PRÓPRIA	PRÓPRIA	PRÓPRIA	
47	Rio Tatuamunha - Projeto Páteo-Boi/Santuário	3 09'23'04,7"	W 085'19'58,7"	Porto de Pedras	PRÓPRIA	PRÓPRIA	PRÓPRIA	IMPRÓPRIA	
48	Praia de Porto de Pedras, em frente à rua principal	3 09'19'44,6"	W 085'17'43,6"	Porto de Pedras	PRÓPRIA	PRÓPRIA	PRÓPRIA	PRÓPRIA	
49	Praia de Japaratinga, em frente à Av. principal	3 09'09'35,4"	W 085'10'36,5"	Japaratinga	PRÓPRIA	PRÓPRIA	PRÓPRIA	PRÓPRIA	
50	Praia de Japaratinga, em frente à Rua Amaro Calaça Wanderley	3 09'09'18,2"	W 085'10'24,2"	Japaratinga	PRÓPRIA	PRÓPRIA	PRÓPRIA	PRÓPRIA	
51	Praia de Maragogi, em frente à foz do Rio Salgado	3 09'09'54,4"	W 085'10'30,8"	Maragogi	IMPRÓPRIA	IMPRÓPRIA	IMPRÓPRIA	IMPRÓPRIA	
52	Praia de Maragogi, em frente à Escola Manoel M. Costa	3 09'09'09,6"	W 085'10'23,1"	Maragogi	PRÓPRIA	PRÓPRIA	PRÓPRIA	PRÓPRIA	
53	Praia de Maragogi, foz do Rio Maragogi	3 09'09'35,9"	W 085'10'47,2"	Maragogi	IMPRÓPRIA	IMPRÓPRIA	IMPRÓPRIA	IMPRÓPRIA	
54	Praia de Maragogi, Av. Beira Mar, ± 500m do início da orla	3 09'09'00,4"	W 085'10'21,5"	Maragogi	PRÓPRIA	PRÓPRIA	PRÓPRIA	PRÓPRIA	
55	Praia de Maragogi, em frente à Praça Multieventos	3 09'08'37,3"	W 085'10'07,3"	Maragogi	PRÓPRIA	IMPRÓPRIA	IMPRÓPRIA	IMPRÓPRIA	
56	Praia de Maragogi, em frente à Rua N. S. da Guia - Barra Grande	3 08'59'15,7"	W 085'11'38,1"	Maragogi	PRÓPRIA	PRÓPRIA	PRÓPRIA	PRÓPRIA	
57	Praia de Burgalhau, em frente ao restaurante	3 08'59'51,5"	W 085'12'24,1"	Maragogi	PRÓPRIA	PRÓPRIA	PRÓPRIA	PRÓPRIA	
58	Praia de Antares/Área de frequência de banhistas	3 08'58'12,1"	W 085'10'41,0"	Maragogi	PRÓPRIA	PRÓPRIA	PRÓPRIA	PRÓPRIA	
59	Praia de Ponta de Mangue/Área de frequência de banhistas	3 08'57'10,6"	W 085'10'17,8"	Maragogi	PRÓPRIA	PRÓPRIA	PRÓPRIA	PRÓPRIA	
60	Praia de Maragogi, em frente à foz do Rio Peninunga	3 08'54'48,4"	W 085'09'13,9"	Maragogi	IMPRÓPRIA	IMPRÓPRIA	IMPRÓPRIA	IMPRÓPRIA	



RESULTADO DE ENSAIOS ANALÍTICOS/BALNEABILIDADE DAS PRAIAS DE ALAGOAS - REAB						
					Nº / Ano:	13/2016
COO.	PONTO DE COLETA	LAT.	LONG.	MUNICÍPIO	CATEGORIA	
<b>Praias do Litoral</b>						
					Chuva no litoral nas últimas 24h?	Norte (N) Sul (S) Metropolitano (S)
					Data da coleta:	28 e 29/03/2016
<b>LITORAL SUL</b>						
1	Praia do Pontal do Peba, em frente à rua de acesso principal	5 10°20'40,9"	W 036°18'03,6"	Piaçabuçu	PRÓPRIA	
1,1	Rio São Francisco, Rua Artur de Farias Lóbo, em frente ao Terminal Turístico de Artesanato	5 10°24'29,5"	W 036°26'05,4"	Piaçabuçu	PRÓPRIA	
1,2	Rio São Francisco, AL 225 Sul, em frente ao Restaurante Boca do Rio	5 10°23'55,6"	W 036°26'46,7"	Piaçabuçu	PRÓPRIA	
2	Praia de Felo Deserto, em frente à rua de acesso principal	5 10°17'57,5"	W 036°17'27,5"	Felo Deserto	PRÓPRIA	
3	Praia de Mil de Baixo, em frente à rua Manoel da Cruz	5 10°13'13,6"	W 036°12'57,2"	Coruripe	PRÓPRIA	
4	Praia de Mil de Omas, em frente à rua da praia	5 10°12'07,3"	W 036°11'21,1"	Coruripe	PRÓPRIA	
5	Praia do Pontal do Coruripe, em frente ao Farol	5 10°09'40,7"	W 036°08'06,9"	Coruripe	PRÓPRIA	
6	Praia de Lagoa do Pau, em frente à Barraca Carraspana	5 10°07'44,1"	W 036°06'33,9"	Coruripe	PRÓPRIA	
7	Praia de Duas Barras, ± a 200m ao sul da foz do Rio Jequiá	5 10°03'04,7"	W 036°01'56,0"	Jequiá da Praia	PRÓPRIA	
8	Praia de Duas Barras, na foz do Rio Jequiá	5 10°02'58,0"	W 036°01'52,3"	Jequiá da Praia	PRÓPRIA	
9	Praia de Lagoa Azeda, em frente à Escola Municipal Eutáquio Quirnela	5 09°58'14,8"	W 035°58'46,3"	Jequiá da Praia	PRÓPRIA	
10	Praia do Gunga, ± a 200m da foz, Lagoa do Rotreiro	5 09°51'38,0"	W 035°54'16,1"	Rotreiro	PRÓPRIA	
11	Praia do Gunga, estuário da Lagoa do Rotreiro, ± a 200m da foz	5 09°51'36,4"	W 035°54'19,1"	Rotreiro	IMPRÓPRIA	
12	Praia de Atalaia, em frente à rua principal	5 09°50'39,9"	W 035°54'22,7"	Barra de São Miguel	PRÓPRIA	
13	Praia da Barra de São Miguel, em frente à Rua Edson Frazão	5 09°50'20,6"	W 035°53'20,2"	Barra de São Miguel	IMPRÓPRIA	
13,1	Rio Niquim, ± 300m da foz	5 09°50'36,6"	W 035°53'52,2"	Barra de São Miguel	PRÓPRIA	
14	Rio Niquim, Ponte AL 101 sul	5 09°49'45,4"	W 035°53'37,4"	Barra de São Miguel	PRÓPRIA	
15	Praia do Francês/Av. Verdes Mares, interseção com a Rua Ameciles	5 09°46'17,7"	W 035°50'30,2"	Marechal Deodoro	PRÓPRIA	
16	Praia do Francês/ Av. Verdes Mares, interseção com a Rua Maximim	5 09°46'15,3"	W 035°50'24,8"	Marechal Deodoro	PRÓPRIA	
17	Praia do Francês, ± 100m da última barraca	5 09°46'02,1"	W 035°50'14,3"	Marechal Deodoro	PRÓPRIA	
18	Praia do Saco, em frente à rua principal	5 09°44'38,8"	W 035°49'12,9"	Marechal Deodoro	PRÓPRIA	
<b>LITORAL METROPOLITANO</b>						
19	Praia do Pontal da Barra/Av. Assis Chateaubriand, em frente à entrada do DETRAN	5 09°41'49,9"	W 035°46'37,9"	Maceió	IMPRÓPRIA	
20	Praia do Pontal da Barra/Av. Assis Chateaubriand, sul do Emissário da BRASKEM	5 09°41'20,9"	W 035°46'04,2"	Maceió	IMPRÓPRIA	
21	Praia do Pontal da Barra/Av. Assis Chateaubriand, ± 500m ao sul do Emissário da CASAL	5 09°40'37,3"	W 035°45'16,3"	Maceió	IMPRÓPRIA	
22	Praia do Pontal da Barra/Av. Assis Chateaubriand, ± 500m ao norte do Emissário da CASAL	5 09°40'24,6"	W 035°44'54,4"	Maceió	IMPRÓPRIA	
23	Praia da Avenida/Av. Assis Chateaubriand, interseção com a Rua Dias Cabral	5 09°40'13,9"	W 035°44'22,0"	Maceió	IMPRÓPRIA	
24	Praia da Avenida/Av. Assis Chateaubriand, interseção com a Rua Barão de Anadia	5 09°40'12,9"	W 035°44'08,9"	Maceió	PRÓPRIA	
25	Praia de Pajuçara/Av. Dr. Antônio Gouveia, interseção com a Rua João Carneiro	5 09°40'23,1"	W 035°42'57,3"	Maceió	IMPRÓPRIA	
26	Praia de Pajuçara/Av. Dr. Antônio Gouveia, interseção com a Rua Júlio Plech Filho	5 09°36'54,0"	W 035°42'31,4"	Maceió	IMPRÓPRIA	
27	Praia de Ponta Verde/Av. Sílvio Carlos Viana, interseção com a Rua ProP. Hija Vasconcelos	5 09°39'52,7"	W 035°41'53,6"	Maceió	IMPRÓPRIA	
28	Praia de Ponta Verde/Av. Álvaro Otacílio entre as ruas General Dr. João Sateiro Pitão e Dr. Rubens Canuto	5 09°39'42,3"	W 035°41'45,7"	Maceió	PRÓPRIA	
29	Praia de Jacúca/Av. Álvaro Otacílio, entre as Avenidas Antônio de Barros e Empresário Carlos da Silva Nogueira	5 09°38'59,6"	W 035°41'58,5"	Maceió	IMPRÓPRIA	
30	Praia de Cruz das Almas/ Av. Brigadeiro Eustáquio Gomes, entre as Ruas Mascarenhas de Brito e Padre Luiz Américo Galvão	5 09°38'29,6"	W 035°41'53,0"	Maceió	PRÓPRIA	
31	Praia de Cruz das Almas/ Av. Brigadeiro Eustáquio Gomes, entre as Ruas Padre Luiz Américo Galvão e Mauro Machado Costa	5 09°37'57,9"	W 035°41'47,7"	Maceió	PRÓPRIA	
32	Praia de Cruz das Almas/ Av. Brigadeiro Eustáquio Gomes, entre as Ruas Mauro Machado Costa e Sen. Ezequias da Rocha	5 09°37'36,0"	W 035°41'39,3"	Maceió	PRÓPRIA	
33	Praia de Jacarecica, em frente à Rua "A"	5 09°36'26,1"	W 035°41'17,0"	Maceió	PRÓPRIA	
34	Praia de Guaxuma, em frente à entrada principal de acesso	5 09°35'31,8"	W 035°40'04,9"	Maceió	PRÓPRIA	
35	Praia de Garça Torta, em frente à rua principal, perpendicular à Rua São Pedro	5 09°35'00,2"	W 035°36'35,1"	Maceió	PRÓPRIA	
36	Rio Pratagi, Ponte AL 301 Norte	5 09°34'00,0"	W 035°39'01,8"	Maceió	PRÓPRIA	
37	Praia do Mirante, em frente à rua principal de acesso	5 09°33'55,6"	W 035°38'42,6"	Maceió	PRÓPRIA	
38	Praia de Ipúca - Em frente à rua principal de acesso	5 09°31'52,0"	W 035°36'17,8"	Maceió	PRÓPRIA	
<b>LITORAL NORTE</b>						
39	Praia de Paripueira, Av. Beira Mar, lado direito, ± 250m da rua principal de acesso	5 09°28'15,5"	W 035°32'56,3"	Paripueira	PRÓPRIA	
40	Praia de Paripueira, Av. Beira Mar, lado esquerdo, ± 900m da rua principal de acesso	5 09°28'07,0"	W 035°32'47,8"	Paripueira	PRÓPRIA	
41	Praia de Sorho Verde, em frente à Av. principal	5 09°27'06,5"	W 035°31'46,0"	Paripueira	PRÓPRIA	
42	Praia de Barra de Santo Antônio - em frente à entrada do Loteamento Tabuba	5 09°26'24,8"	W 035°31'06,8"	Barra de Santo Antônio	PRÓPRIA	
43	Praia de Barra de Santo Antônio - em frente à Rua Mare	5 09°25'27,8"	W 035°30'13,6"	Barra de Santo Antônio	PRÓPRIA	
44	Praia de Barra de Camaragibe, início da Rua Beira Mar	5 09°18'47,7"	W 035°24'56,0"	Povo de Camaragibe	PRÓPRIA	
45	Praia de São Miguel dos Milagres, em frente à rua principal	5 09°16'01,6"	W 035°21'54,8"	São Miguel dos Milagres	PRÓPRIA	
46	Praia de Porto da Rua, em frente à rua principal	5 09°14'38,1"	W 035°20'52,8"	São Miguel dos Milagres	PRÓPRIA	
47	Rio Tutuamunha - Projeto Peixe-Bol/Santuário	5 09°13'04,7"	W 035°19'58,7"	Porto de Pedras	PRÓPRIA	
48	Praia de Porto de Pedras, em frente à rua principal	5 09°09'44,6"	W 035°17'43,6"	Porto de Pedras	PRÓPRIA	
49	Praia de Japaratinga, em frente à Av. principal	5 09°05'39,4"	W 035°15'30,5"	Japaratinga	IMPRÓPRIA	
50	Praia de Japaratinga, em frente à Rua Amaro Calaja Wanderley	5 09°05'19,2"	W 035°15'24,2"	Japaratinga	PRÓPRIA	
51	Praia de Maragogi, em frente à foz do Rio Salgado	5 09°03'54,4"	W 035°14'30,8"	Maragogi	IMPRÓPRIA	
52	Praia de Maragogi, em frente à Escola Manoel M. Costa	5 09°03'09,6"	W 035°14'23,1"	Maragogi	PRÓPRIA	
53	Praia de Maragogi, foz do Rio Maragogi	5 09°01'35,9"	W 035°13'42,2"	Maragogi	PRÓPRIA	
54	Praia de Maragogi, Av. Beira Mar, ± 500m do início da orla	5 09°01'02,4"	W 035°13'23,5"	Maragogi	PRÓPRIA	
55	Praia de Maragogi, em frente à Praça Multieventos	5 09°00'37,3"	W 035°13'07,3"	Maragogi	PRÓPRIA	
56	Praia de Maragogi, em frente à Rua N. 5, do Guis - Barra Grande	5 08°59'15,7"	W 035°11'36,1"	Maragogi	PRÓPRIA	
57	Praia de Buralhaui, em frente ao restaurante	5 08°59'51,5"	W 035°12'24,1"	Maragogi	PRÓPRIA	
58	Praia de Antunes/Área de frequência de banhistas	5 08°58'12,1"	W 035°10'41,0"	Maragogi	IMPRÓPRIA	
59	Praia de Ponta de Mongue/Área de frequência de banhistas	5 08°57'10,6"	W 035°10'17,8"	Maragogi	PRÓPRIA	
60	Praia de Maragogi, em frente à foz do Rio Pirimunga	5 08°54'48,4"	W 035°09'13,9"	Maragogi	IMPRÓPRIA	
Obs	Acréscimo de pontos de coleta: códigos 1.1 e 1.2.					



RESULTADO DE ENSAIOS ANALÍTICOS/BALNEABILIDADE DAS PRAIAS DE ALAGOAS - REAB										
COD	PONTO DE COLETA	LAT.	LONG.	MUNICÍPIO	CATEGORIA	Nº / Ano:	14/2016	15/2016	16/2016	17/2016
						Chuva no litoral nas últimas 24h?	Norte (S) Sul (-) Metropolitano (S)	Norte (S) Sul (-) Metropolitano (S)	Norte (S) Sul (-) Metropolitano (S)	Norte (S) Sul (-) Metropolitano (S)
Data da coleta:						04 e 15/04/16	14/04/16	18/04/16	26/04/16	
<b>LITORAL SUL</b>										
1	Praia do Pontal do Peba, em frente à rua de acesso principal	5 10'20'40,9"	W 08'18'03,0"	Rapabaçu	PRÓPRIA		PRÓPRIA	PRÓPRIA	PRÓPRIA	
1.1	Rio São Francisco, Rua Artur de Farias Lobo, em frente ao Terminal Turístico de Artesanato	5 10'24'25,5"	W 08'20'05,4"	Rapabaçu	IMPRÓPRIA		PRÓPRIA	PRÓPRIA	IMPRÓPRIA	
1.2	Rio São Francisco, AL 225 Sul, em frente ao Restaurante Boca do Rio	5 10'22'55,0"	W 08'20'46,7"	Rapabaçu	IMPRÓPRIA		IMPRÓPRIA	IMPRÓPRIA	IMPRÓPRIA	
2	Praia de Feltz Deserto, em frente à rua de acesso principal	5 10'17'57,9"	W 08'17'27,5"	Feltz Deserto	PRÓPRIA		PRÓPRIA	PRÓPRIA	PRÓPRIA	
3	Praia de Mial de Babo, em frente à rua Manoel da Cruz	5 10'18'18,0"	W 08'17'57,2"	Coruripe	PRÓPRIA		PRÓPRIA	PRÓPRIA	PRÓPRIA	
4	Praia de Mial de Cima, em frente à rua da praia	5 10'12'07,3"	W 08'11'21,1"	Coruripe	PRÓPRIA		PRÓPRIA	PRÓPRIA	PRÓPRIA	
5	Praia do Pontal do Coruripe, em frente ao Farol	5 10'09'40,7"	W 08'08'06,9"	Coruripe	PRÓPRIA		PRÓPRIA	PRÓPRIA	PRÓPRIA	
6	Praia de Lagoa do Pau, em frente à Barraca Camaspana	5 10'07'44,1"	W 08'06'33,9"	Coruripe	PRÓPRIA		PRÓPRIA	PRÓPRIA	PRÓPRIA	
7	Praia de Duas Barras, ± a 200m ao sul da foz do Rio Jequiá	5 10'03'04,7"	W 08'01'56,0"	Jequiá de Praia	PRÓPRIA		PRÓPRIA	PRÓPRIA	PRÓPRIA	
8	Praia de Duas Barras, na foz do Rio Jequiá	5 10'02'58,0"	W 08'01'52,3"	Jequiá de Praia	PRÓPRIA		PRÓPRIA	PRÓPRIA	PRÓPRIA	
9	Praia de Lagoa Azeda, em frente à Escola Municipal Esportes Quintela	5 09'58'14,8"	W 08'58'46,3"	Jequiá de Praia	PRÓPRIA		PRÓPRIA	PRÓPRIA	PRÓPRIA	
10	Praia do Ganga, ± a 200m da foz, Lagoa do Roteiro	5 09'51'38,0"	W 08'54'36,1"	Roteiro	IMPRÓPRIA		PRÓPRIA	PRÓPRIA	PRÓPRIA	
11	Praia do Ganga, estádio da Lagoa do Roteiro, ± a 200m da foz	5 09'51'36,4"	W 08'54'36,1"	Roteiro	PRÓPRIA		PRÓPRIA	PRÓPRIA	PRÓPRIA	
12	Praia de Atalaia, em frente à rua principal	5 09'50'19,9"	W 08'54'22,7"	Barra de São Miguel	IMPRÓPRIA		PRÓPRIA	PRÓPRIA	PRÓPRIA	
13	Praia da Barra de São Miguel, em frente à Rua Edson Frazão	5 09'50'20,9"	W 08'53'20,2"	Barra de São Miguel	PRÓPRIA		PRÓPRIA	PRÓPRIA	PRÓPRIA	
13.1	Rio Niquim, ± 300m da foz	5 09'50'36,9"	W 08'53'52,2"	Barra de São Miguel	PRÓPRIA		IMPRÓPRIA	IMPRÓPRIA	IMPRÓPRIA	
14	Rio Niquim, Ponte AL 101 sul	5 09'49'45,4"	W 08'53'37,4"	Barra de São Miguel	PRÓPRIA		PRÓPRIA	PRÓPRIA	PRÓPRIA	
15	Praia do Francês/Av. Verdes Mares, interseção com a Rua Aracifes	5 09'48'17,7"	W 08'53'30,2"	Marechal Deodoro	PRÓPRIA		PRÓPRIA	PRÓPRIA	PRÓPRIA	
16	Praia do Francês/ Av. Verdes Mares, interseção com a Rua Massarim	5 09'48'15,3"	W 08'53'29,2"	Marechal Deodoro	PRÓPRIA		PRÓPRIA	PRÓPRIA	PRÓPRIA	
17	Praia do Francês, ± 100m da última barraca	5 09'48'02,1"	W 08'53'24,8"	Marechal Deodoro	PRÓPRIA		PRÓPRIA	PRÓPRIA	PRÓPRIA	
18	Praia do Saco, em frente à rua principal	5 09'44'36,8"	W 08'49'12,9"	Marechal Deodoro	PRÓPRIA		PRÓPRIA	PRÓPRIA	PRÓPRIA	
<b>LITORAL METROPOLITANO</b>										
19	Praia do Pontal da Barra/Av. Assis Chateaubriand, em frente à entrada do DETRAN	5 09'41'49,9"	W 08'54'37,9"	Maceió	PRÓPRIA		PRÓPRIA	PRÓPRIA	PRÓPRIA	
20	Praia do Pontal da Barra/Av. Assis Chateaubriand, sul do Emissário da BRASKEM	5 09'41'20,9"	W 08'54'04,2"	Maceió	PRÓPRIA		PRÓPRIA	IMPRÓPRIA	PRÓPRIA	
21	Praia do Pontal da Barra/Av. Assis Chateaubriand, ± 500m ao sul do Emissário da CASAL	5 09'40'37,3"	W 08'54'08,3"	Maceió	PRÓPRIA		PRÓPRIA	PRÓPRIA	PRÓPRIA	
22	Praia do Pontal da Barra/Av. Assis Chateaubriand, ± 500m ao norte do Emissário da CASAL	5 09'40'24,0"	W 08'54'54,4"	Maceió	IMPRÓPRIA		PRÓPRIA	PRÓPRIA	PRÓPRIA	
23	Praia da Avenida/Av. Assis Chateaubriand, interseção com a Rua Dias Cabral	5 09'40'13,9"	W 08'54'22,0"	Maceió	IMPRÓPRIA		IMPRÓPRIA	IMPRÓPRIA	IMPRÓPRIA	
24	Praia da Avenida/Av. Assis Chateaubriand, interseção com a Rua Barão de Anadia	5 09'40'12,9"	W 08'54'08,9"	Maceió	IMPRÓPRIA		IMPRÓPRIA	IMPRÓPRIA	IMPRÓPRIA	
25	Praia de Pajuçara/Av. Dr. Antônio Gouveia, interseção com a Rua João Carneiro	5 09'40'23,1"	W 08'54'23,3"	Maceió	IMPRÓPRIA		IMPRÓPRIA	IMPRÓPRIA	IMPRÓPRIA	
26	Praia de Pajuçara/Av. Dr. Antônio Gouveia, interseção com a Rua Júlio Plech Filho	5 09'39'54,0"	W 08'54'31,4"	Maceió	IMPRÓPRIA		IMPRÓPRIA	IMPRÓPRIA	IMPRÓPRIA	
27	Praia de Ponta Verde/Av. Silvio Carlos Viana, interseção com a Rua Prof. Higia Vasconcelos	5 09'39'32,7"	W 08'54'13,0"	Maceió	IMPRÓPRIA		PRÓPRIA	IMPRÓPRIA	PRÓPRIA	
28	Praia de Ponta Verde/Av. Álvaro Otacílio entre as ruas General Dr. João Saleiro Filho e Dr. Rubens Canuto	5 09'39'43,3"	W 08'54'45,7"	Maceió	IMPRÓPRIA		PRÓPRIA	PRÓPRIA	IMPRÓPRIA	
29	Praia de Iatúca/Av. Álvaro Otacílio, entre as Avenidas Antônio de Barros e Empréimo Carlos da Silva Nogueira	5 09'38'59,0"	W 08'54'18,5"	Maceió	IMPRÓPRIA		IMPRÓPRIA	IMPRÓPRIA	IMPRÓPRIA	
30	Rua de Cruz das Almas/Av. Brigadiero Estelagui Gomes, entre as Ruas Mascarenhas de Brito e Padre Luiz Américo Galvão	5 09'38'19,0"	W 08'54'15,0"	Maceió	IMPRÓPRIA		IMPRÓPRIA	IMPRÓPRIA	IMPRÓPRIA	
31	Praia de Cruz das Almas/Av. Brigadiero Estelagui Gomes, entre as Ruas Padre Luiz Américo Galvão e Mauro Machado Costa	5 09'37'57,9"	W 08'54'47,7"	Maceió	IMPRÓPRIA		IMPRÓPRIA	IMPRÓPRIA	IMPRÓPRIA	
32	Praia de Cruz das Almas/Av. Brigadiero Estelagui Gomes, entre as Ruas Mauro Machado Costa e Sen. Ezequias da Rocha	5 09'37'36,0"	W 08'54'19,3"	Maceió	PRÓPRIA		PRÓPRIA	PRÓPRIA	PRÓPRIA	
33	Praia de Jacarecica, em frente à Rua "A"	5 09'36'26,1"	W 08'54'17,0"	Maceió	PRÓPRIA		PRÓPRIA	IMPRÓPRIA	PRÓPRIA	
34	Praia de Guaxuma, em frente à entrada principal de acesso	5 09'35'11,8"	W 08'54'04,9"	Maceió	PRÓPRIA		PRÓPRIA	PRÓPRIA	PRÓPRIA	
35	Praia de Garça Torta, em frente à rua principal, perpendicular à Rua São Pedro	5 09'35'00,2"	W 08'54'05,1"	Maceió	PRÓPRIA		PRÓPRIA	PRÓPRIA	PRÓPRIA	
36	Rio Pratagy, Ponte AL 501 Norte	5 09'34'03,0"	W 08'53'59,0"	Maceió	IMPRÓPRIA		IMPRÓPRIA	IMPRÓPRIA	PRÓPRIA	
37	Praia do Mirante, em frente à rua principal de acesso	5 09'33'55,6"	W 08'53'42,6"	Maceió	PRÓPRIA		PRÓPRIA	PRÓPRIA	PRÓPRIA	
38	Praia de Iplôca - Em frente à rua principal de acesso	5 09'31'53,0"	W 08'53'17,8"	Maceió	PRÓPRIA		PRÓPRIA	PRÓPRIA	PRÓPRIA	
<b>LITORAL NORTE</b>										
39	Praia de Pariqueira, Av. Beira Mar, lado direito, ± 250m da rua principal de acesso	5 09'28'15,5"	W 08'52'56,3"	Pariqueira	-		-	-	-	
40	Praia de Pariqueira, Av. Beira Mar, lado esquerdo, ± 900m da rua principal de acesso	5 09'28'07,0"	W 08'52'47,8"	Pariqueira	-		-	-	-	
41	Praia de Sonho Verde, em frente à Av. principal	5 09'27'06,5"	W 08'51'46,0"	Pariqueira	-		-	-	-	
42	Praia de Barra de Santo Antônio - em frente à entrada do Loteamento Tabuba	5 09'26'24,8"	W 08'51'06,8"	Barra de Santo Antônio	-		-	-	-	
43	Praia do Maré Maná	5 09'25'37,8"	W 08'50'33,0"	Barra de Santo Antônio	-		-	-	-	
44	Praia de Barra de Camaragibe, início da Rua Beira Mar	5 09'24'47,7"	W 08'50'29,6,0"	Pico de Camaragibe	-		-	-	-	
45	Praia de São Miguel dos Milagres, em frente à rua principal	5 09'24'01,0"	W 08'50'21,94,8"	São Miguel dos Milagres	-		-	-	-	
46	Praia de Porto da Rua, em frente à rua principal	5 09'24'38,1"	W 08'50'32,8"	São Miguel dos Milagres	-		-	-	-	
47	Rio Tatuamunha - Projeto Peixe-Boi/Santuário	5 09'23'04,7"	W 08'50'29,8,7"	Reto de Pedras	-		-	-	-	
48	Praia de Porto de Pedras, em frente à rua principal	5 09'09'44,0"	W 08'50'17,43,0"	Reto de Pedras	-		-	-	-	
49	Praia de Japaratinga, em frente à Av. principal	5 09'06'39,4"	W 08'50'07,0,5"	Japaratinga	-		-	-	-	
50	Praia de Japaratinga, em frente à Rua Amaro Calça Wanderley	5 09'06'19,2"	W 08'50'02,4,2"	Japaratinga	-		-	-	-	
51	Praia de Maragogi, em frente à foz do Rio Salgado	5 09'05'54,4"	W 08'50'14,0,6"	Maragogi	-		-	-	-	
52	Praia de Maragogi, em frente à Escola Manoel M. Costa	5 09'05'09,6"	W 08'50'14,23,1"	Maragogi	-		-	-	-	
53	Praia de Maragogi, foz do Rio Maragogi	5 09'01'35,9"	W 08'50'14,1,2"	Maragogi	-		-	-	-	
54	Praia de Maragogi, Av. Beira Mar, ± 500m do início da orla	5 09'01'01,9"	W 08'50'13,23,5"	Maragogi	-		-	-	-	
55	Praia de Maragogi, em frente à Praça Multieventos	5 09'00'37,3"	W 08'50'13,0,3"	Maragogi	-		-	-	-	
56	Praia de Maragogi, em frente à Rua N. S. da Guia - Barra Grande	5 08'59'15,7"	W 08'50'11'36,1"	Maragogi	-		-	-	-	
57	Praia de Burgalhar, em frente ao restaurante	5 08'58'51,5"	W 08'50'12'24,1"	Maragogi	-		-	-	-	
58	Praia de Antares/Área de frequência de banhistas	5 08'58'13,1"	W 08'50'07,1,0"	Maragogi	-		-	-	-	
59	Praia de Ponte de Mangue/Área de frequência de banhistas	5 08'57'10,6"	W 08'50'07,3,8"	Maragogi	-		-	-	-	
60	Praia de Maragogi, em frente à foz do Rio Perimunga	5 08'54'48,4"	W 08'50'08'13,9"	Maragogi	-		-	-	-	



RESULTADO DE ENSAIOS ANALÍTICOS/BALNEABILIDADE DAS PRAIAS DE ALAGOAS - REAB								
COD	PONTO DE COLETA	LAT.	LONG.	MUNICÍPIO	Nº / Ano:			
					18/2016	19/2016	20/2016	
Praias do Litoral					Chuva no litoral nas últimas 24h?	Norte (S) Sul (-) Metropolitano (S)	Norte (S) Sul (S) Metropolitano (S)	Norte (S) Sul (S) Metropolitano (S)
					Data da coleta:	03/05/2016	03 e 10/05/2016	16 e 17/05/2016
LITORAL SUL								
1	Praia do Pontal do Peba, em frente à rua de acesso principal	S 10°20'40,9"	W 086°18'03,6"	Piaçabuçu	PRÓPRIA	PRÓPRIA	PRÓPRIA	
1,1	Rio São Francisco, Rua Artur de Farias Lobo, em frente ao Terminal Turístico de Artesanato	S 10°24'29,5"	W 086°20'05,4"	Piaçabuçu	PRÓPRIA	IMPRÓPRIA	IMPRÓPRIA	
1,2	Rio São Francisco, AL 225 Sul, em frente ao Restaurante Boca do Rio	S 10°23'55,6"	W 086°20'46,7"	Piaçabuçu	IMPRÓPRIA	IMPRÓPRIA	IMPRÓPRIA	
2	Praia de Feliz Deserto, em frente à rua de acesso principal	S 10°17'57,5"	W 086°17'27,5"	Feliz Deserto	PRÓPRIA	PRÓPRIA	PRÓPRIA	
3	Praia de Mui de Baixo, em frente à rua Manoel do Cruz	S 10°13'13,6"	W 086°12'57,2"	Coruripe	PRÓPRIA	PRÓPRIA	PRÓPRIA	
4	Praia de Mui de Cima, em frente à rua da praia	S 10°12'07,3"	W 086°11'23,1"	Coruripe	PRÓPRIA	PRÓPRIA	PRÓPRIA	
5	Praia do Pontal do Coruripe, em frente ao Farol	S 10°09'40,7"	W 086°08'06,9"	Coruripe	PRÓPRIA	PRÓPRIA	PRÓPRIA	
6	Praia de Lagoa do Pau, em frente à Barraca Carrepana	S 10°07'44,1"	W 086°08'33,5"	Coruripe	PRÓPRIA	PRÓPRIA	PRÓPRIA	
7	Praia de Duas Barras, ± a 200m ao sul da foz do Rio Jequiá	S 10°03'04,7"	W 086°01'56,0"	Jequiá da Praia	PRÓPRIA	PRÓPRIA	PRÓPRIA	
8	Praia de Duas Barras, na foz do Rio Jequiá	S 10°02'58,0"	W 086°01'52,3"	Jequiá da Praia	PRÓPRIA	PRÓPRIA	PRÓPRIA	
9	Praia de Lagoa Azeda, em frente à Escola Municipal Eutiquio Quintela	S 09°58'14,8"	W 085°58'46,3"	Jequiá da Praia	PRÓPRIA	PRÓPRIA	PRÓPRIA	
10	Praia do Gunga, ± a 200m da foz, Lagoa do Roteiro	S 09°51'38,0"	W 085°54'16,1"	Roteiro	PRÓPRIA	PRÓPRIA	PRÓPRIA	
11	Praia do Gunga, estuário da Lagoa do Roteiro, ± a 200m da foz	S 09°51'36,4"	W 085°54'16,1"	Roteiro	PRÓPRIA	PRÓPRIA	PRÓPRIA	
12	Praia de Atalaia, em frente à rua principal	S 09°50'39,9"	W 085°54'22,7"	Barra de São Miguel	PRÓPRIA	PRÓPRIA	PRÓPRIA	
13	Praia da Barra de São Miguel, em frente à Rua Edison Frazão	S 09°50'20,6"	W 085°53'20,2"	Barra de São Miguel	PRÓPRIA	PRÓPRIA	PRÓPRIA	
13,1	Rio Niquim, ± 300m da foz	S 09°50'36,6"	W 085°52'52,2"	Barra de São Miguel	IMPRÓPRIA	IMPRÓPRIA	IMPRÓPRIA	
14	Rio Niquim, Ponte AL 101 sul	S 09°49'45,4"	W 085°52'57,4"	Barra de São Miguel	PRÓPRIA	PRÓPRIA	IMPRÓPRIA	
15	Praia do Francês/Av. Verdes Mares, interseção com a Rua Arrecifes	S 09°46'17,7"	W 085°50'30,2"	Marechal Deodoro	PRÓPRIA	PRÓPRIA	PRÓPRIA	
16	Praia do Francês/ Av. Verdes Mares, interseção com a Rua Massunim	S 09°46'15,3"	W 085°50'24,8"	Marechal Deodoro	PRÓPRIA	PRÓPRIA	PRÓPRIA	
17	Praia do Francês, ± 100m da última barraca	S 09°46'02,1"	W 085°50'14,2"	Marechal Deodoro	PRÓPRIA	PRÓPRIA	PRÓPRIA	
18	Praia do Saco, em frente à rua principal	S 09°44'38,8"	W 085°48'32,9"	Marechal Deodoro	PRÓPRIA	PRÓPRIA	PRÓPRIA	
LITORAL METROPOLITANO								
19	Praia do Pontal da Barra/Av. Assis Chateaubriand, em frente à entrada do DETRAN	S 09°41'49,9"	W 085°40'37,9"	Maceió	PRÓPRIA	PRÓPRIA	PRÓPRIA	
20	Praia do Pontal da Barra/Av. Assis Chateaubriand, sul do Emissário da BRASKEM	S 09°41'29,9"	W 085°40'04,2"	Maceió	PRÓPRIA	PRÓPRIA	PRÓPRIA	
21	Praia do Pontal da Barra/Av. Assis Chateaubriand, ± 500m ao sul do Emissário da CASAL	S 09°40'37,3"	W 085°40'18,1"	Maceió	PRÓPRIA	PRÓPRIA	PRÓPRIA	
22	Praia do Pontal da Barra/Av. Assis Chateaubriand, ± 500m ao norte do Emissário da CASAL	S 09°40'24,6"	W 085°40'14,4"	Maceió	PRÓPRIA	PRÓPRIA	IMPRÓPRIA	
23	Praia da Avenida/Av. Assis Chateaubriand, interseção com a Rua Dias Cabral	S 09°40'13,5"	W 085°40'22,0"	Maceió	IMPRÓPRIA	IMPRÓPRIA	IMPRÓPRIA	
24	Praia da Avenida/Av. Assis Chateaubriand, interseção com a Rua Barão de Anadia	S 09°40'11,9"	W 085°40'08,9"	Maceió	IMPRÓPRIA	IMPRÓPRIA	PRÓPRIA	
25	Praia de Pajuçara/Av. Dr. Antônio Gouveia, interseção com a Rua João Carneiro	S 09°40'23,1"	W 085°40'57,3"	Maceió	IMPRÓPRIA	PRÓPRIA	IMPRÓPRIA	
26	Praia de Pajuçara/Av. Dr. Antônio Gouveia, interseção com a Rua Júlio Flech Filho	S 09°36'54,0"	W 085°42'31,4"	Maceió	IMPRÓPRIA	PRÓPRIA	IMPRÓPRIA	
27	Praia de Ponta Verde/Av. Silvio Carlos Vianna, interseção com a Rua Profª. Hégia Vasconcelos	S 09°39'52,7"	W 085°41'53,6"	Maceió	IMPRÓPRIA	IMPRÓPRIA	PRÓPRIA	
28	Praia de Ponta Verde/Av. Alvaro Otacilio entre as ruas General Dr. João Saleiro Filho e Dr. Rubens Cavuto	S 09°39'43,3"	W 085°41'45,7"	Maceió	PRÓPRIA	PRÓPRIA	IMPRÓPRIA	
29	Praia de Jatiúca/Av. Alvaro Otacilio, entre as Avenidas Antônio de Barros e Espiridão Carlos da Silva Nogueira	S 09°38'53,6"	W 085°41'58,5"	Maceió	IMPRÓPRIA	IMPRÓPRIA	IMPRÓPRIA	
30	Praia de Cruz das Almas/Av. Brigadeiro Eutiquio Gomes, entre as Ruas Mascarenhas de Brito e Padre Luz Américo Galvão	S 09°38'19,6"	W 085°41'53,0"	Maceió	IMPRÓPRIA	IMPRÓPRIA	IMPRÓPRIA	
31	Praia de Cruz das Almas/ Av. Brigadeiro Eutiquio Gomes, entre as Ruas Padre Luz Américo Galvão e Mauro Machado Costa	S 09°37'57,5"	W 085°41'47,7"	Maceió	IMPRÓPRIA	IMPRÓPRIA	PRÓPRIA	
32	Praia de Cruz das Almas/ Av. Brigadeiro Eutiquio Gomes, entre as Ruas Mauro Machado Costa e Sen. Ezequias da Rocha	S 09°37'36,0"	W 085°41'39,3"	Maceió	PRÓPRIA	PRÓPRIA	PRÓPRIA	
33	Praia de Jacarecica, em frente à Rua "A"	S 09°36'26,1"	W 085°41'17,0"	Maceió	PRÓPRIA	PRÓPRIA	PRÓPRIA	
34	Praia de Guaxuma, em frente à entrada principal de acesso	S 09°25'31,8"	W 085°40'04,9"	Maceió	PRÓPRIA	PRÓPRIA	PRÓPRIA	
35	Praia de Garça Torta, em frente à rua principal, perpendicular à Rua São Pedro	S 09°25'00,2"	W 085°36'35,1"	Maceió	PRÓPRIA	PRÓPRIA	PRÓPRIA	
36	Rio Pratagy, Ponte AL 101 Norte	S 09°24'02,0"	W 085°39'01,8"	Maceió	PRÓPRIA	PRÓPRIA	PRÓPRIA	
37	Praia do Mirante, em frente à rua principal de acesso	S 09°33'55,6"	W 085°38'42,6"	Maceió	PRÓPRIA	PRÓPRIA	PRÓPRIA	
38	Praia de Ipioca - Em frente à rua principal de acesso	S 09°31'52,0"	W 085°36'17,6"	Maceió	PRÓPRIA	PRÓPRIA	PRÓPRIA	
LITORAL NORTE								
39	Praia de Paripueira, Av. Beira Mar, lado direito, ± 250m da rua principal de acesso	S 09°28'13,5"	W 085°30'56,5"	Paripueira	-	PRÓPRIA	PRÓPRIA	
40	Praia de Paripueira, Av. Beira Mar, lado esquerdo, ± 900m da rua principal de acesso	S 09°28'07,0"	W 085°30'47,8"	Paripueira	-	PRÓPRIA	PRÓPRIA	
41	Praia de Sonho Verde, em frente à Av. principal	S 09°27'06,5"	W 085°31'46,0"	Paripueira	-	PRÓPRIA	PRÓPRIA	
42	Praia de Barra de Santo Antônio - em frente à entrada do Loteamento Tabuba	S 09°26'24,8"	W 085°31'06,8"	Barra de Santo Antônio	-	PRÓPRIA	PRÓPRIA	
43	Praia de Maré Mansa	S 09°25'27,8"	W 085°30'15,6"	Barra de Santo Antônio	-	PRÓPRIA	PRÓPRIA	
44	Praia de Barra de Camaragibe, início da Rua Beira Mar	S 09°28'47,7"	W 085°24'56,0"	Passo de Camaragibe	-	PRÓPRIA	PRÓPRIA	
45	Praia de São Miguel dos Milagres, em frente à rua principal	S 09°26'01,6"	W 085°21'54,8"	São Miguel dos Milagres	-	PRÓPRIA	PRÓPRIA	
46	Praia de Porto da Rua, em frente à rua principal	S 09°24'48,1"	W 085°20'52,8"	São Miguel dos Milagres	-	PRÓPRIA	PRÓPRIA	
47	Rio Tatuamunha - Projeto Peixe-Bol/Santuário	S 09°23'04,7"	W 085°19'58,7"	Porto de Pedras	-	PRÓPRIA	IMPRÓPRIA	
48	Praia de Porto de Pedras, em frente à rua principal	S 09°09'44,6"	W 085°17'43,6"	Porto de Pedras	-	PRÓPRIA	IMPRÓPRIA	
49	Praia de Japaratinga, em frente à Av. principal	S 09°05'39,4"	W 085°15'30,5"	Japaratinga	-	-	PRÓPRIA	
50	Praia de Japaratinga, em frente à Rua Amaro Calça Wanderley	S 09°05'19,2"	W 085°15'24,2"	Japaratinga	-	-	IMPRÓPRIA	
51	Praia de Maragogi, em frente à foz do Rio Selgado	S 09°03'54,4"	W 085°14'30,8"	Maragogi	-	IMPRÓPRIA	PRÓPRIA	
52	Praia de Maragogi, em frente à Escola Manoel M. Costa	S 09°03'09,6"	W 085°14'23,1"	Maragogi	-	PRÓPRIA	IMPRÓPRIA	
53	Praia de Maragogi, foz do Rio Maragogi	S 09°01'35,9"	W 085°13'47,2"	Maragogi	-	IMPRÓPRIA	IMPRÓPRIA	
54	Praia de Maragogi, Av. Beira Mar, ± 500m do início da orla	S 09°01'02,4"	W 085°13'23,5"	Maragogi	-	PRÓPRIA	PRÓPRIA	
55	Praia de Maragogi, em frente à Praça Multieventos	S 09°00'37,3"	W 085°13'07,3"	Maragogi	-	IMPRÓPRIA	PRÓPRIA	
56	Praia de Maragogi, em frente à Rua N. S. da Guia - Barra Grande	S 08°59'15,7"	W 085°11'36,1"	Maragogi	-	PRÓPRIA	PRÓPRIA	
57	Praia de Burgalhau, em frente ao restaurante	S 08°59'51,5"	W 085°12'24,1"	Maragogi	-	-	IMPRÓPRIA	
58	Praia de Antunes/Área de frequência de banhistas	S 08°58'12,1"	W 085°10'41,0"	Maragogi	-	PRÓPRIA	PRÓPRIA	
59	Praia de Ponta de Mangue/Área de frequência de banhistas	S 08°57'10,0"	W 085°10'17,8"	Maragogi	-	PRÓPRIA	PRÓPRIA	
60	Praia de Maragogi, em frente à foz do Rio Persilunga	S 08°54'08,4"	W 085°09'13,9"	Maragogi	-	IMPRÓPRIA	PRÓPRIA	



RESULTADO DE ENSAIOS ANALÍTICOS/BALNEABILIDADE DAS PRAIAS DE ALAGOAS - REAB						
COD	PONTO DE COLETA	LAT.	LONG.	MUNICÍPIO	Nº / Anos	
					21/2016	22/2016
PRAIAS DO LITORAL						
Chuva no litoral nas últimas 24h?					Norte (S) Sul (S)	Norte (S) Sul (S)
Data de coleta:					Metropolitano (S)	Metropolitano (S)
					22 e 23/05/2016	30 e 31/05/2016
LITORAL SUL						
1	Praia do Pontal do Peba, em frente à rua de acesso principal	S 10°20'40,9"	W 036°18'03,6"	Piaçabuçu	PRÓPRIA	PRÓPRIA
1.1	Rio São Francisco, Rua Artur de Farias Lóbo, em frente ao Terminal Turístico de Artesanato	S 10°24'29,5"	W 036°26'05,4"	Piaçabuçu	IMPRÓPRIA	IMPRÓPRIA
1.2	Rio São Francisco, AL 225 Sul, em frente ao Restaurante Boca do Rio	S 10°23'55,6"	W 036°26'46,7"	Piaçabuçu	IMPRÓPRIA	IMPRÓPRIA
2	Praia de Feliz Deserto, em frente à rua de acesso principal	S 10°17'57,5"	W 036°17'27,5"	Feliz Deserto	PRÓPRIA	PRÓPRIA
3	Praia de Miai de Baixo, em frente à rua Manoel da Cruz	S 10°13'13,6"	W 036°12'57,2"	Coruripe	PRÓPRIA	PRÓPRIA
4	Praia de Miai de Cima, em frente à rua da praia	S 10°12'07,3"	W 036°11'21,1"	Coruripe	PRÓPRIA	PRÓPRIA
5	Praia do Pontal do Coruripe, em frente ao Farol	S 10°09'40,7"	W 036°08'06,9"	Coruripe	PRÓPRIA	PRÓPRIA
6	Praia de Lagos do Pau, em frente à Barraca Comaspans	S 10°07'44,1"	W 036°06'33,9"	Coruripe	PRÓPRIA	PRÓPRIA
7	Praia de Duas Barras, ± a 200m ao sul da foz do Rio Jequiá	S 10°03'04,7"	W 036°03'56,0"	Jequiá da Praia	PRÓPRIA	PRÓPRIA
8	Praia de Duas Barras, na foz do Rio Jequiá	S 10°02'58,0"	W 036°03'52,3"	Jequiá da Praia	PRÓPRIA	PRÓPRIA
9	Praia de Lagos Azeda, em frente à Escola Municipal Eutiquio Quintela	S 09°58'14,8"	W 035°58'46,3"	Jequiá da Praia	PRÓPRIA	PRÓPRIA
10	Praia do Gunga, ± a 200m da foz, Lagoa do Roteiro	S 09°51'38,0"	W 035°54'16,1"	Roteiro	PRÓPRIA	PRÓPRIA
11	Praia do Gunga, estuário da Lagoa do Roteiro, ± a 200m da foz	S 09°51'36,4"	W 035°54'19,1"	Roteiro	PRÓPRIA	PRÓPRIA
12	Praia de Atalaia, em frente à rua principal	S 09°50'39,9"	W 035°54'22,7"	Barra de São Miguel	PRÓPRIA	PRÓPRIA
13	Praia da Barra de São Miguel, em frente à Rua Edson Frazão	S 09°50'20,6"	W 035°53'20,2"	Barra de São Miguel	PRÓPRIA	PRÓPRIA
13.1	Rio Niquim, ± 300m da foz	S 09°50'36,6"	W 035°53'52,2"	Barra de São Miguel	IMPRÓPRIA	IMPRÓPRIA
14	Rio Niquim, Ponte AL 501 sul	S 09°49'45,4"	W 035°53'37,4"	Barra de São Miguel	IMPRÓPRIA	IMPRÓPRIA
15	Praia do Francês/Av. Verdes Mares, interseção com a Rua Amedifes	S 09°46'17,7"	W 035°50'30,2"	Marechal Deodoro	PRÓPRIA	PRÓPRIA
16	Praia do Francês/ Av. Verdes Mares, interseção com a Rua Massunim	S 09°46'15,3"	W 035°50'24,8"	Marechal Deodoro	PRÓPRIA	PRÓPRIA
17	Praia do Francês, ± 100m da última barraca	S 09°46'02,1"	W 035°50'14,3"	Marechal Deodoro	PRÓPRIA	PRÓPRIA
18	Praia do Saco, em frente à rua principal	S 09°44'38,8"	W 035°49'12,9"	Marechal Deodoro	PRÓPRIA	PRÓPRIA
LITORAL METROPOLITANO						
19	Praia do Pontal da Barra/Av. Assis Chateaubriand, em frente à entrada do DETRAN	S 09°41'49,9"	W 035°46'37,9"	Maceió	PRÓPRIA	PRÓPRIA
20	Praia do Pontal da Barra/Av. Assis Chateaubriand, sul do Emissário da BRASKEM	S 09°41'20,9"	W 035°46'04,2"	Maceió	PRÓPRIA	PRÓPRIA
21	Praia do Pontal da Barra/Av. Assis Chateaubriand, ± 500m ao sul do Emissário da CASAI	S 09°40'37,3"	W 035°45'16,3"	Maceió	PRÓPRIA	PRÓPRIA
22	Praia do Pontal da Barra/Av. Assis Chateaubriand, ± 500m ao norte do Emissário da CASAI	S 09°40'24,6"	W 035°44'54,4"	Maceió	PRÓPRIA	PRÓPRIA
23	Praia da Avenida/Av. Assis Chateaubriand, interseção com a Rua Dias Cabral	S 09°40'13,9"	W 035°44'22,0"	Maceió	PRÓPRIA	PRÓPRIA
24	Praia da Avenida/Av. Assis Chateaubriand, interseção com a Rua Barão de Anadia	S 09°40'12,9"	W 035°44'08,9"	Maceió	PRÓPRIA	PRÓPRIA
25	Praia de Pajuçara/Av. Dr. Antônio Gouveia, interseção com a Rua João Carneiro	S 09°40'23,1"	W 035°42'57,3"	Maceió	IMPRÓPRIA	IMPRÓPRIA
26	Praia de Pajuçara/Av. Dr. Antônio Gouveia, interseção com a Rua Jilão Pech Filho	S 09°36'54,0"	W 035°42'31,4"	Maceió	IMPRÓPRIA	IMPRÓPRIA
27	Praia de Ponta Verde/Av. Silvio Carlos Viana, interseção com a Rua Proff. Hija Vasconcelos	S 09°39'52,7"	W 035°41'53,6"	Maceió	IMPRÓPRIA	IMPRÓPRIA
28	Praia de Ponta Verde/Av. Álvaro Otacílio entre as ruas General Dr. João Saleiro Pitão e Dr. Rubens Canuto	S 09°39'42,3"	W 035°41'45,7"	Maceió	PRÓPRIA	IMPRÓPRIA
29	Praia de Ponta Verde/Av. Álvaro Otacílio, entre as Avenidas Antônio do Barros e Empresário Carlos da Silva Riquiera	S 09°38'59,6"	W 035°41'58,5"	Maceió	IMPRÓPRIA	IMPRÓPRIA
30	Praia de Cruz das Almas/ Av. Brigadeiro Eustáquio Gomes, entre as Ruas Maccarenhas de Brito e Padre Luz Américo Galvão	S 09°38'19,6"	W 035°41'53,0"	Maceió	IMPRÓPRIA	IMPRÓPRIA
31	Praia de Cruz das Almas/ Av. Brigadeiro Eustáquio Gomes, entre as Ruas Padre Luz Américo Galvão e Mauro Machado Costa	S 09°37'57,9"	W 035°41'47,7"	Maceió	PRÓPRIA	PRÓPRIA
32	Praia de Cruz das Almas/ Av. Brigadeiro Eustáquio Gomes, entre as Ruas Mauro Machado Costa e Sen. Ezequias da Rocha	S 09°37'36,0"	W 035°41'39,3"	Maceió	PRÓPRIA	PRÓPRIA
33	Praia de Jacarecica, em frente à Rua "A"	S 09°36'26,1"	W 035°41'17,0"	Maceió	PRÓPRIA	IMPRÓPRIA
34	Praia de Guaxuma, em frente à entrada principal de acesso	S 09°35'31,8"	W 035°40'04,9"	Maceió	PRÓPRIA	PRÓPRIA
35	Praia de Garça Torta, em frente à rua principal, perpendicular à Rua São Pedro	S 09°35'00,2"	W 035°36'35,1"	Maceió	PRÓPRIA	PRÓPRIA
36	Rio Pratagy, Ponte AL 301 Norte	S 09°34'02,0"	W 035°39'01,8"	Maceió	PRÓPRIA	IMPRÓPRIA
37	Praia do Mirante, em frente à rua principal de acesso	S 09°33'55,6"	W 035°38'42,6"	Maceió	PRÓPRIA	PRÓPRIA
38	Praia de Ipióca - Em frente à rua principal de acesso	S 09°31'52,0"	W 035°36'17,8"	Maceió	PRÓPRIA	PRÓPRIA
LITORAL NORTE						
39	Praia de Paripueira, Av. Beira Mar, lado direito, ± 250m da rua principal de acesso	S 09°28'15,5"	W 035°32'56,3"	Paripueira	PRÓPRIA	IMPRÓPRIA
40	Praia de Paripueira, Av. Beira Mar, lado esquerdo, ± 900m da rua principal de acesso	S 09°28'07,0"	W 035°32'47,8"	Paripueira	PRÓPRIA	PRÓPRIA
41	Praia de Sonho Verde, em frente à Av. principal	S 09°27'06,5"	W 035°31'46,0"	Paripueira	PRÓPRIA	PRÓPRIA
42	Praia de Barra de Santo Antônio - em frente à entrada do Loteamento Tabuba	S 09°26'24,8"	W 035°31'06,8"	Barra de Santo Antônio	PRÓPRIA	PRÓPRIA
43	Praia de Maré Mansa	S 09°25'27,8"	W 035°30'13,6"	Barra de Santo Antônio	PRÓPRIA	PRÓPRIA
44	Praia de Barra de Camaragibe, início da Rua Beira Mar	S 09°18'47,7"	W 035°24'56,0"	Povo de Camaragibe	PRÓPRIA	PRÓPRIA
45	Praia de São Miguel dos Milagres, em frente à rua principal	S 09°16'01,6"	W 035°21'54,8"	São Miguel dos Milagres	PRÓPRIA	PRÓPRIA
46	Praia de Porto da Rua, em frente à rua principal	S 09°14'38,1"	W 035°20'52,8"	São Miguel dos Milagres	PRÓPRIA	PRÓPRIA
47	Rio Tatuamunha - Projeto Peixe-Boi/Santuário	S 09°13'04,7"	W 035°19'58,7"	Porto de Pedras	PRÓPRIA	IMPRÓPRIA
48	Praia de Porto de Pedras, em frente à rua principal	S 09°09'44,6"	W 035°17'43,6"	Porto de Pedras	PRÓPRIA	IMPRÓPRIA
49	Praia de Iaparatinga, em frente à Av. principal	S 09°05'39,4"	W 035°15'30,5"	Iaparatinga	PRÓPRIA	PRÓPRIA
50	Praia de Iaparatinga, em frente à Rua Amaro Calça Wanderley	S 09°05'19,2"	W 035°15'24,2"	Iaparatinga	PRÓPRIA	IMPRÓPRIA
51	Praia de Maragogi, em frente à foz do Rio Salgado	S 09°03'54,4"	W 035°14'30,8"	Maragogi	IMPRÓPRIA	IMPRÓPRIA
52	Praia de Maragogi, em frente à Escola Manoel M. Costa	S 09°03'09,6"	W 035°14'23,1"	Maragogi	PRÓPRIA	IMPRÓPRIA
53	Praia de Maragogi, foz do Rio Maragogi	S 09°01'35,9"	W 035°13'47,2"	Maragogi	IMPRÓPRIA	IMPRÓPRIA
54	Praia de Maragogi, Av. Beira Mar, ± 500m do início da orla	S 09°01'02,4"	W 035°13'23,5"	Maragogi	PRÓPRIA	IMPRÓPRIA
55	Praia de Maragogi, em frente à Praça Multieventos	S 09°00'37,3"	W 035°13'07,3"	Maragogi	IMPRÓPRIA	IMPRÓPRIA
56	Praia de Maragogi, em frente à Rua N. S. da Guia - Barra Grande	S 08°59'15,7"	W 035°11'36,1"	Maragogi	PRÓPRIA	PRÓPRIA
57	Praia de Burgalhau, em frente ao restaurante	S 08°59'51,5"	W 035°12'24,1"	Maragogi	PRÓPRIA	IMPRÓPRIA
58	Praia de Antunes/Área de frequência de banhistas	S 08°58'12,1"	W 035°10'41,0"	Maragogi	PRÓPRIA	PRÓPRIA
59	Praia de Ponta de Mangue/Área de frequência de banhistas	S 08°57'10,6"	W 035°10'17,8"	Maragogi	PRÓPRIA	PRÓPRIA
60	Praia de Maragogi, em frente à foz do Rio Persimunga	S 08°54'48,4"	W 035°09'13,9"	Maragogi	IMPRÓPRIA	IMPRÓPRIA



RESULTADO DE ENSAIOS ANALÍTICOS/BALNEABILIDADE DAS PRAIAS DE ALAGOAS - REAB									
COD	PONTO DE COLETA	LAT.	LONG.	MUNICÍPIO	CATEGORIA	Nº / Ano:			
						23/2016	24/2016	25/2016	26/2016
Praias do Litoral						Chuva no litoral nas últimas 24h			
						Norte (S) Sul (S) Metropolitano (S)	Norte (S) Sul (S) Metropolitano (S)	Norte (S) Sul (S) Metropolitano (S)	Norte (S) Sul (S) Metropolitano (S)
						Data de coleta:			
LITORAL SUL						06 e 07/06/16	13 e 14/06/16	20 e 21/06/16	26 e 29/06/16
1	Praia do Pontal do Peba, em frente à rua de acesso principal	5 10°20'40,9"	W 08°18'03,6"	Foçaçu	PRÓPRIA	PRÓPRIA	PRÓPRIA	PRÓPRIA	
1,1	Rio São Francisco, Rua Artur de Farias Lima, em frente ao Terminal Turístico de Artesanato	5 10°24'29,5"	W 08°26'05,4"	Foçaçu	IMPRÓPRIA	IMPRÓPRIA	IMPRÓPRIA	IMPRÓPRIA	
1,2	Rio São Francisco, AL 225 Sul, em frente ao Restaurante Boca do Rio	5 10°23'55,6"	W 08°28'46,7"	Foçaçu	IMPRÓPRIA	IMPRÓPRIA	IMPRÓPRIA	IMPRÓPRIA	
2	Praia de Feliz Deserto, em frente à rua de acesso principal	5 10°17'57,5"	W 08°17'22,5"	Feliz Deserto	PRÓPRIA	PRÓPRIA	PRÓPRIA	PRÓPRIA	
3	Praia de Mial de Baixo, em frente à rua Manoel da Cruz	5 10°18'13,6"	W 08°17'57,2"	Corunipe	PRÓPRIA	PRÓPRIA	PRÓPRIA	PRÓPRIA	
4	Praia de Mial de Cima, em frente à rua da praia	5 10°12'07,3"	W 08°17'21,4"	Corunipe	PRÓPRIA	PRÓPRIA	PRÓPRIA	PRÓPRIA	
5	Praia do Pontal do Corunipe, em frente ao Farol	5 10°09'40,7"	W 08°08'06,9"	Corunipe	PRÓPRIA	PRÓPRIA	PRÓPRIA	PRÓPRIA	
6	Praia de Lagoa do Pau, em frente à Barraca Carraspana	5 10°07'44,2"	W 08°08'33,9"	Corunipe	PRÓPRIA	PRÓPRIA	PRÓPRIA	PRÓPRIA	
7	Praia de Duas Barras, ± a 200m ao sul da foz do Rio Jequiê	5 10°02'04,7"	W 08°07'56,0"	Jequiê da Praia	PRÓPRIA	PRÓPRIA	PRÓPRIA	PRÓPRIA	
8	Praia de Duas Barras, na foz do Rio Jequiê	5 10°02'36,0"	W 08°07'52,3"	Jequiê da Praia	PRÓPRIA	PRÓPRIA	PRÓPRIA	PRÓPRIA	
9	Praia de Lagoa Azeda, em frente à Escola Municipal Educação Quintela	5 09°56'14,6"	W 08°58'46,4"	Jequiê da Praia	PRÓPRIA	PRÓPRIA	PRÓPRIA	PRÓPRIA	
10	Praia do Gunga, ± a 200m da foz, Lagoa do Roteiro	5 09°51'38,0"	W 08°54'16,1"	Roteiro	PRÓPRIA	PRÓPRIA	PRÓPRIA	PRÓPRIA	
11	Praia do Gunga, estuário da Lagoa do Roteiro, ± a 200m da foz	5 09°51'36,4"	W 08°54'15,1"	Roteiro	PRÓPRIA	PRÓPRIA	PRÓPRIA	PRÓPRIA	
12	Praia de Ataláia, em frente à rua principal	5 09°50'39,9"	W 08°54'22,7"	Barra de São Miguel	PRÓPRIA	PRÓPRIA	PRÓPRIA	PRÓPRIA	
13	Praia da Barra de São Miguel, em frente à Rua Edison Frazão	5 09°50'20,4"	W 08°53'20,2"	Barra de São Miguel	PRÓPRIA	PRÓPRIA	PRÓPRIA	PRÓPRIA	
13,1	Rio Niquim, ± 300m da foz	5 09°50'30,6"	W 08°53'52,2"	Barra de São Miguel	IMPRÓPRIA	IMPRÓPRIA	IMPRÓPRIA	IMPRÓPRIA	
14	Rio Niquim, Ponte AL 101 sul	5 09°49'45,4"	W 08°53'37,4"	Barra de São Miguel	IMPRÓPRIA	IMPRÓPRIA	PRÓPRIA	PRÓPRIA	
15	Praia do Francês/Av. Verdes Mares, interseção com a Rua Arceles	5 09°46'17,7"	W 08°50'30,2"	Marechal Deodoro	PRÓPRIA	PRÓPRIA	PRÓPRIA	PRÓPRIA	
16	Praia do Francês/ Av. Verdes Mares, interseção com a Rua Massunim	5 09°46'15,2"	W 08°50'24,6"	Marechal Deodoro	PRÓPRIA	PRÓPRIA	PRÓPRIA	PRÓPRIA	
17	Praia do Francês, ± 100m da última barraca	5 09°46'02,1"	W 08°50'14,1"	Marechal Deodoro	PRÓPRIA	PRÓPRIA	PRÓPRIA	PRÓPRIA	
18	Praia do Saco, em frente à rua principal	5 09°44'38,8"	W 08°49'12,9"	Marechal Deodoro	PRÓPRIA	PRÓPRIA	PRÓPRIA	PRÓPRIA	
LITORAL METROPOLITANO									
19	Praia do Pontal da Barra/Av. Assis Chateaubriand, em frente à entrada do DETRAN	5 09°41'49,9"	W 08°46'37,9"	Maceió	PRÓPRIA	PRÓPRIA	PRÓPRIA	PRÓPRIA	
20	Praia do Pontal da Barra/Av. Assis Chateaubriand, sul do Emissário da BRASKEM	5 09°41'20,9"	W 08°46'04,2"	Maceió	PRÓPRIA	PRÓPRIA	PRÓPRIA	PRÓPRIA	
21	Praia do Pontal da Barra/Av. Assis Chateaubriand, ± 500m ao sul do Emissário da CASAL	5 09°40'37,3"	W 08°45'16,3"	Maceió	PRÓPRIA	PRÓPRIA	PRÓPRIA	PRÓPRIA	
22	Praia do Pontal da Barra/Av. Assis Chateaubriand, ± 300m ao norte do Emissário da CASAL	5 09°40'24,6"	W 08°44'34,4"	Maceió	PRÓPRIA	PRÓPRIA	PRÓPRIA	PRÓPRIA	
23	Praia da Avenida/Av. Assis Chateaubriand, interseção com a Rua Dias Cabral	5 09°40'15,9"	W 08°44'22,0"	Maceió	IMPRÓPRIA	PRÓPRIA	PRÓPRIA	IMPRÓPRIA	
24	Praia da Avenida/Av. Assis Chateaubriand, interseção com a Rua Barão de Anadia	5 09°40'12,9"	W 08°44'08,9"	Maceió	IMPRÓPRIA	IMPRÓPRIA	IMPRÓPRIA	IMPRÓPRIA	
25	Praia de Pajuçara/Av. Dr. Antônio Gouveia, interseção com a Rua João Carneiro	5 09°40'23,1"	W 08°42'57,3"	Maceió	IMPRÓPRIA	IMPRÓPRIA	IMPRÓPRIA	PRÓPRIA	
26	Praia de Pajuçara/Av. Dr. Antônio Gouveia, interseção com a Rua Júlio Pêchi Filho	5 09°36'54,0"	W 08°42'31,4"	Maceió	IMPRÓPRIA	IMPRÓPRIA	IMPRÓPRIA	PRÓPRIA	
27	Praia de Ponta Verde/Av. Silvio Carlos Viana, interseção com a Rua Prof. Higia Visconcelos	5 09°36'32,7"	W 08°41'33,6"	Maceió	IMPRÓPRIA	IMPRÓPRIA	PRÓPRIA	PRÓPRIA	
28	Praia de Ponta Verde/Av. Álvaro Otacílio entre as ruas General Dr. João Salero Pinó e Dr. Rubens Canuto	5 09°36'42,3"	W 08°41'45,7"	Maceió	IMPRÓPRIA	IMPRÓPRIA	IMPRÓPRIA	IMPRÓPRIA	
29	Praia de Jatiúca/Av. Álvaro Otacílio, entre as ruas Antônio de Barros e Esposião Carlos da Silva Nogueira	5 09°36'59,6"	W 08°41'58,5"	Maceió	IMPRÓPRIA	IMPRÓPRIA	IMPRÓPRIA	IMPRÓPRIA	
30	Praia de Cruz das Almas/Av. Brigadeiro Eustáquio Gomes, entre as Ruas Mascarenhas de Brito e Padre LusAmérico Galvão	5 09°36'19,6"	W 08°41'52,0"	Maceió	PRÓPRIA	PRÓPRIA	PRÓPRIA	PRÓPRIA	
31	Praia de Cruz das Almas/Av. Brigadeiro Eustáquio Gomes, entre as Ruas Padre LusAmérico Galvão e Mauro Machado Costa	5 09°37'57,9"	W 08°41'47,7"	Maceió	PRÓPRIA	IMPRÓPRIA	PRÓPRIA	PRÓPRIA	
32	Praia de Cruz das Almas/Av. Brigadeiro Eustáquio Gomes, entre as Ruas Mauro Machado Costa e Sem. Espadas da Rocha	5 09°37'36,0"	W 08°41'39,1"	Maceió	PRÓPRIA	PRÓPRIA	PRÓPRIA	PRÓPRIA	
33	Praia de Jacarecica, em frente à Rua "A"	5 09°36'26,2"	W 08°41'17,0"	Maceió	IMPRÓPRIA	IMPRÓPRIA	IMPRÓPRIA	PRÓPRIA	
34	Praia de Guaxuma, em frente à entrada principal de acesso	5 09°35'31,8"	W 08°40'04,9"	Maceió	PRÓPRIA	PRÓPRIA	PRÓPRIA	PRÓPRIA	
35	Praia de Garça Torta, em frente à rua principal, perpendicular à Rua São Pedro	5 09°35'00,2"	W 08°38'35,1"	Maceió	PRÓPRIA	PRÓPRIA	PRÓPRIA	PRÓPRIA	
36	Rio Pratagy, Ponte AL 101 Norte	5 09°34'02,0"	W 08°38'01,8"	Maceió	IMPRÓPRIA	IMPRÓPRIA	PRÓPRIA	IMPRÓPRIA	
37	Praia do Mirante, em frente à rua principal de acesso	5 09°33'55,6"	W 08°38'42,6"	Maceió	PRÓPRIA	PRÓPRIA	PRÓPRIA	PRÓPRIA	
38	Praia de Igóca - Em frente à rua principal de acesso	5 09°31'52,0"	W 08°36'17,8"	Maceió	PRÓPRIA	PRÓPRIA	PRÓPRIA	PRÓPRIA	
LITORAL NORTE									
39	Praia de Paripueira, Av. Beira Mar, lado direito, ± 250m da rua principal de acesso	5 09°28'15,3"	W 08°42'56,3"	Paripueira	PRÓPRIA	PRÓPRIA	PRÓPRIA	PRÓPRIA	
40	Praia de Paripueira, Av. Beira Mar, lado esquerdo, ± 900m da rua principal de acesso	5 09°28'07,0"	W 08°42'47,8"	Paripueira	PRÓPRIA	PRÓPRIA	PRÓPRIA	PRÓPRIA	
41	Praia de Sonho Verde, em frente à Av. principal	5 09°27'36,5"	W 08°41'46,0"	Paripueira	PRÓPRIA	PRÓPRIA	PRÓPRIA	PRÓPRIA	
42	Praia de Barra de Santo Antônio - em frente à entrada do Loteamento Tabuba	5 09°26'24,6"	W 08°41'06,8"	Barra de Santo Antônio	PRÓPRIA	PRÓPRIA	PRÓPRIA	PRÓPRIA	
43	Praia de Maré Mansa	5 09°25'27,8"	W 08°40'13,6"	Barra de Santo Antônio	PRÓPRIA	PRÓPRIA	PRÓPRIA	PRÓPRIA	
44	Praia de Barra de Camaragibe, início da Rua Beira Mar	5 09°18'47,7"	W 08°24'36,0"	Praia de Camaragibe	PRÓPRIA	PRÓPRIA	PRÓPRIA	PRÓPRIA	
45	Praia de São Miguel dos Milagres, em frente à rua principal	5 09°16'01,6"	W 08°23'54,8"	São Miguel dos Milagres	PRÓPRIA	PRÓPRIA	PRÓPRIA	PRÓPRIA	
46	Praia de Porto da Rua, em frente à rua principal	5 09°14'38,2"	W 08°20'52,8"	São Miguel dos Milagres	PRÓPRIA	PRÓPRIA	PRÓPRIA	PRÓPRIA	
47	Rio Tatuamunha - Projeto Peixe-Bol/Santuário	5 09°13'04,7"	W 08°19'38,7"	Porto de Pedras	IMPRÓPRIA	IMPRÓPRIA	IMPRÓPRIA	IMPRÓPRIA	
48	Praia de Porto de Pedras, em frente à rua principal	5 09°09'44,6"	W 08°17'49,6"	Porto de Pedras	PRÓPRIA	PRÓPRIA	PRÓPRIA	PRÓPRIA	
49	Praia de Iaparatinga, em frente à Av. principal	5 09°05'35,4"	W 08°15'30,5"	Iaparatinga	PRÓPRIA	PRÓPRIA	PRÓPRIA	PRÓPRIA	
50	Praia de Iaparatinga, em frente à Rua Amaio Calça Wanderley	5 09°05'19,2"	W 08°15'24,2"	Iaparatinga	IMPRÓPRIA	IMPRÓPRIA	PRÓPRIA	PRÓPRIA	
51	Praia de Maragogi, em frente à foz do Rio Salgado	5 09°02'54,4"	W 08°14'30,8"	Maragogi	IMPRÓPRIA	IMPRÓPRIA	IMPRÓPRIA	IMPRÓPRIA	
52	Praia de Maragogi, em frente à Escola Manoel M. Costa	5 09°02'08,6"	W 08°14'23,1"	Maragogi	PRÓPRIA	PRÓPRIA	IMPRÓPRIA	IMPRÓPRIA	
53	Praia de Maragogi, foz do Rio Maragogi	5 09°01'35,9"	W 08°14'47,2"	Maragogi	IMPRÓPRIA	IMPRÓPRIA	IMPRÓPRIA	IMPRÓPRIA	
54	Praia de Maragogi, Av. Beira Mar, ± 500m do início da orla	5 09°01'02,4"	W 08°13'25,5"	Maragogi	PRÓPRIA	PRÓPRIA	PRÓPRIA	PRÓPRIA	
55	Praia de Maragogi, em frente à Praça Multieventos	5 09°00'37,3"	W 08°13'07,3"	Maragogi	IMPRÓPRIA	IMPRÓPRIA	IMPRÓPRIA	IMPRÓPRIA	
56	Praia de Maragogi, em frente à Rua N. S. da Guia - Barra Grande	5 08°59'25,7"	W 08°11'36,1"	Maragogi	PRÓPRIA	PRÓPRIA	PRÓPRIA	PRÓPRIA	
57	Praia de Burgalhau, em frente ao restaurante	5 08°59'15,5"	W 08°11'24,1"	Maragogi	PRÓPRIA	PRÓPRIA	PRÓPRIA	PRÓPRIA	
58	Praia de Antunes/Área de frequência de banhistas	5 08°58'22,2"	W 08°10'41,0"	Maragogi	PRÓPRIA	PRÓPRIA	PRÓPRIA	PRÓPRIA	
59	Praia de Ponta de Marquês/Área de frequência de banhistas	5 08°57'10,6"	W 08°10'17,8"	Maragogi	PRÓPRIA	PRÓPRIA	PRÓPRIA	PRÓPRIA	
60	Praia de Maragogi, em frente à foz do Rio Persimunga	5 08°54'48,4"	W 08°09'13,9"	Maragogi	IMPRÓPRIA	IMPRÓPRIA	IMPRÓPRIA	IMPRÓPRIA	



RESULTADO DE ENSAIOS ANALÍTICOS/BALNEABILIDADE DAS PRAIAS DE ALAGOAS - REAB									
COD	PONTO DE COLETA	LAT.	LONG.	MUNICÍPIO	CATEGORIA	27/2016	28/2016	29/2016	30/2016
						NP / Anos	NP / Anos	NP / Anos	NP / Anos
Praias do Litoral					Chuva no litoral nas últimas 24h?				
					Norte (S) Sul (S) Metropolitano (S)	Norte (S) Sul (S) Metropolitano (S)	Norte (S) Sul (S) Metropolitano (S)	Norte (S) Sul (S) Metropolitano (S)	
					Data da coleta:				
LITORAL SUL					04 e 05/07/2016	11 e 12/07/2016	18 e 19/07/2016	25 e 26/07/2016	
1	Praia do Pontal do Peab, em frente à rua de acesso principal	5 10°20'40,9"	W 08°18'03,6"	Piaçabuçu	PRÓPRIA	PRÓPRIA	PRÓPRIA	PRÓPRIA	
1.1	Rio São Francisco, Rua Artur de Farias Lobo, em frente ao Terminal Turístico de Artesanato	5 10°24'29,5"	W 08°26'05,4"	Piaçabuçu	IMPRÓPRIA	IMPRÓPRIA	IMPRÓPRIA	IMPRÓPRIA	
1.2	Rio São Francisco, Al. 225 Sul, em frente ao Restaurante Boca do Rio	5 10°23'55,6"	W 08°26'46,7"	Piaçabuçu	IMPRÓPRIA	IMPRÓPRIA	IMPRÓPRIA	IMPRÓPRIA	
2	Praia de Feliz Deserto, em frente à rua de acesso principal	5 10°17'57,5"	W 08°17'27,5"	Feliz Deserto	PRÓPRIA	PRÓPRIA	PRÓPRIA	PRÓPRIA	
3	Praia de Mial de Baixo, em frente à rua Manoel da Cruz	5 10°13'13,6"	W 08°12'57,2"	Coruripe	PRÓPRIA	PRÓPRIA	PRÓPRIA	PRÓPRIA	
4	Praia de Mial de Cima, em frente à rua de praia	5 10°12'07,5"	W 08°11'23,1"	Coruripe	PRÓPRIA	PRÓPRIA	PRÓPRIA	PRÓPRIA	
5	Praia do Pontal do Coruripe, em frente ao Farol	5 10°09'40,7"	W 08°08'06,9"	Coruripe	PRÓPRIA	PRÓPRIA	PRÓPRIA	PRÓPRIA	
6	Praia de Lagoa do Pau, em frente à Barraca Carraspana	5 10°07'44,1"	W 08°06'33,9"	Coruripe	PRÓPRIA	PRÓPRIA	PRÓPRIA	PRÓPRIA	
7	Praia de Duas Barras, ± a 200m ao sul da foz do Rio Jequiá	5 10°03'04,7"	W 08°01'56,0"	Jequiá da Praia	PRÓPRIA	PRÓPRIA	PRÓPRIA	PRÓPRIA	
8	Praia de Duas Barras, na foz do Rio Jequiá	5 10°02'58,0"	W 08°01'52,3"	Jequiá da Praia	PRÓPRIA	PRÓPRIA	PRÓPRIA	PRÓPRIA	
9	Praia de Lagoa Azeda, em frente à Escola Municipal Estúquio Quintela	5 09°58'14,6"	W 08°58'46,5"	Jequiá da Praia	PRÓPRIA	PRÓPRIA	PRÓPRIA	PRÓPRIA	
10	Praia do Gunga, ± a 200m da foz, Lagoa do Roteiro	5 09°51'38,0"	W 08°54'38,1"	Roteiro	PRÓPRIA	PRÓPRIA	PRÓPRIA	PRÓPRIA	
11	Praia do Gunga, estuário da Lagoa do Roteiro, ± a 200m da foz	5 09°51'36,6"	W 08°54'28,1"	Roteiro	PRÓPRIA	PRÓPRIA	PRÓPRIA	PRÓPRIA	
12	Praia de Atalaia, em frente à rua principal	5 09°50'33,9"	W 08°54'22,7"	Barra de São Miguel	PRÓPRIA	PRÓPRIA	PRÓPRIA	PRÓPRIA	
13	Praia da Barra de São Miguel, em frente à Rua Edison Frazão	5 09°50'20,6"	W 08°53'20,2"	Barra de São Miguel	PRÓPRIA	PRÓPRIA	PRÓPRIA	PRÓPRIA	
13.1	Rio Niquim, ± 300m da foz	5 09°50'36,6"	W 08°53'52,2"	Barra de São Miguel	IMPRÓPRIA	IMPRÓPRIA	IMPRÓPRIA	IMPRÓPRIA	
14	Rio Niquim, Ponte Al. 101 sul	5 09°49'45,4"	W 08°53'37,4"	Barra de São Miguel	PRÓPRIA	PRÓPRIA	PRÓPRIA	PRÓPRIA	
15	Praia do Francês/Av. Verdes Mares, interseção com a Rua Aracifes	5 09°48'17,7"	W 08°50'30,2"	Marechal Deodoro	PRÓPRIA	PRÓPRIA	PRÓPRIA	PRÓPRIA	
16	Praia do Francês/ Av. Verdes Mares, interseção com a Rua Massunim	5 09°48'15,5"	W 08°50'24,8"	Marechal Deodoro	PRÓPRIA	PRÓPRIA	PRÓPRIA	PRÓPRIA	
17	Praia do Francês, ± 100m da última barraca	5 09°46'02,1"	W 08°50'34,9"	Marechal Deodoro	PRÓPRIA	PRÓPRIA	PRÓPRIA	PRÓPRIA	
18	Praia do Saco, em frente à rua principal	5 09°44'38,8"	W 08°49'12,9"	Marechal Deodoro	PRÓPRIA	PRÓPRIA	PRÓPRIA	PRÓPRIA	
LITORAL METROPOLITANO									
19	Praia do Pontal da Barra/Av. Assis Chateaubriand, em frente à entrada do DETRAN	5 09°41'49,9"	W 08°46'37,9"	Maceió	PRÓPRIA	PRÓPRIA	PRÓPRIA	PRÓPRIA	
20	Praia do Pontal da Barra/Av. Assis Chateaubriand, sul do Emissário da BRASKEM	5 09°41'20,9"	W 08°46'04,2"	Maceió	PRÓPRIA	PRÓPRIA	PRÓPRIA	PRÓPRIA	
21	Praia do Pontal da Barra/Av. Assis Chateaubriand, ± 500m ao sul do Emissário da CASAL	5 09°40'57,5"	W 08°45'38,5"	Maceió	PRÓPRIA	IMPRÓPRIA	IMPRÓPRIA	IMPRÓPRIA	
22	Praia do Pontal da Barra/Av. Assis Chateaubriand, ± 500m ao norte do Emissário da CASAL	5 09°40'24,6"	W 08°44'54,4"	Maceió	PRÓPRIA	IMPRÓPRIA	IMPRÓPRIA	IMPRÓPRIA	
23	Praia da Avenida/Av. Assis Chateaubriand, interseção com a Rua Dias Cabral	5 09°40'13,9"	W 08°44'22,0"	Maceió	IMPRÓPRIA	IMPRÓPRIA	IMPRÓPRIA	IMPRÓPRIA	
24	Praia da Avenida/Av. Assis Chateaubriand, interseção com a Rua Barão de Anadia	5 09°40'12,9"	W 08°44'08,9"	Maceió	IMPRÓPRIA	IMPRÓPRIA	IMPRÓPRIA	IMPRÓPRIA	
25	Praia de Pajuçara/Av. Dr. Antônio Gouveia, interseção com a Rua João Carneiro	5 09°40'23,1"	W 08°42'57,5"	Maceió	PRÓPRIA	PRÓPRIA	PRÓPRIA	PRÓPRIA	
26	Praia de Pajuçara/Av. Dr. Antônio Gouveia, interseção com a Rua Júlio Plech Filho	5 09°39'54,0"	W 08°42'33,4"	Maceió	PRÓPRIA	PRÓPRIA	PRÓPRIA	PRÓPRIA	
27	Praia de Ponta Verde/Av. São Carlos Ylana, interseção com a Rua Prof.ª Hilda Vasconcelos	5 09°39'52,7"	W 08°41'33,6"	Maceió	PRÓPRIA	PRÓPRIA	PRÓPRIA	PRÓPRIA	
28	Praia de Ponta Verde/Av. Álvaro Otacilio entre as ruas General Dr. João Salero Peão e Dr. Rubens Cavuto	5 09°39'42,5"	W 08°41'45,7"	Maceió	IMPRÓPRIA	IMPRÓPRIA	PRÓPRIA	PRÓPRIA	
29	Praia de Jatiúca/Av. Álvaro Otacilio, entre as Avenidas Antônio de Barros e Empresário Carlos da Silva Nogueira	5 09°38'59,6"	W 08°41'58,5"	Maceió	IMPRÓPRIA	IMPRÓPRIA	IMPRÓPRIA	PRÓPRIA	
30	Praia de Cruz dasAlmas/Av. Brigadeiro Eustáquio Gomes, entre as Ruas Mascarenhas de Brito e Padre LuzAmérico Galvão	5 09°38'13,6"	W 08°41'33,0"	Maceió	PRÓPRIA	PRÓPRIA	PRÓPRIA	PRÓPRIA	
31	Praia de Cruz dasAlmas/Av. Brigadeiro Eustáquio Gomes, entre as Ruas Padre LuzAmérico Galvão e Mauro Machado Costa	5 09°37'57,9"	W 08°41'47,7"	Maceió	PRÓPRIA	PRÓPRIA	PRÓPRIA	PRÓPRIA	
32	Praia de Cruz dasAlmas/Av. Brigadeiro Eustáquio Gomes, entre as Ruas Mauro Machado Costa e Sen. Ezequias da Rocha	5 09°37'36,0"	W 08°41'38,3"	Maceió	PRÓPRIA	PRÓPRIA	PRÓPRIA	PRÓPRIA	
33	Praia de Jacarecica, em frente à Rua "A"	5 09°36'26,1"	W 08°41'27,0"	Maceió	IMPRÓPRIA	PRÓPRIA	PRÓPRIA	PRÓPRIA	
34	Praia de Guaxuma, em frente à entrada principal de acesso	5 09°35'31,8"	W 08°40'04,9"	Maceió	PRÓPRIA	PRÓPRIA	PRÓPRIA	PRÓPRIA	
35	Praia de Garça Torta, em frente à rua principal, perpendicular à Rua São Pedro	5 09°35'00,2"	W 08°38'35,1"	Maceió	PRÓPRIA	PRÓPRIA	PRÓPRIA	PRÓPRIA	
36	Rio Pratagy, Ponte Al. 101 Norte	5 09°34'02,0"	W 08°39'01,8"	Maceió	PRÓPRIA	PRÓPRIA	PRÓPRIA	PRÓPRIA	
37	Praia do Mirante, em frente à rua principal de acesso	5 09°33'55,6"	W 08°38'42,6"	Maceió	PRÓPRIA	PRÓPRIA	PRÓPRIA	PRÓPRIA	
38	Praia de Ipóca - Em frente à rua principal de acesso	5 09°31'52,0"	W 08°36'37,8"	Maceió	PRÓPRIA	PRÓPRIA	PRÓPRIA	PRÓPRIA	
LITORAL NORTE									
39	Praia de Paripueira, Av. Beira Mar, lado direito, ± 250m da rua principal de acesso	5 09°28'15,5"	W 08°32'56,9"	Paripueira	PRÓPRIA	PRÓPRIA	PRÓPRIA	PRÓPRIA	
40	Praia de Paripueira, Av. Beira Mar, lado esquerdo, ± 900m da rua principal de acesso	5 09°28'07,0"	W 08°32'47,8"	Paripueira	PRÓPRIA	PRÓPRIA	PRÓPRIA	PRÓPRIA	
41	Praia de Sonho Verde, em frente à Av. principal	5 09°27'06,5"	W 08°31'46,0"	Paripueira	PRÓPRIA	PRÓPRIA	PRÓPRIA	PRÓPRIA	
42	Praia de Barra de Santo Antônio - em frente à entrada do Loteamento Tabuba	5 09°25'24,8"	W 08°31'06,8"	Barra de Santo Antônio	PRÓPRIA	PRÓPRIA	PRÓPRIA	PRÓPRIA	
43	Praia de Maré Mansa	5 09°25'27,8"	W 08°30'33,6"	Barra de Santo Antônio	PRÓPRIA	PRÓPRIA	PRÓPRIA	PRÓPRIA	
44	Praia de Barra de Camaragibe, início da Rua Beira Mar	5 09°18'47,7"	W 08°24'56,0"	Passo de Camaragibe	PRÓPRIA	PRÓPRIA	PRÓPRIA	PRÓPRIA	
45	Praia de São Miguel dos Milagres, em frente à rua principal	5 09°16'01,6"	W 08°21'54,8"	SãoMiguel dosMilagres	PRÓPRIA	PRÓPRIA	PRÓPRIA	PRÓPRIA	
46	Praia de Porto da Rua, em frente à rua principal	5 09°14'38,1"	W 08°20'52,8"	SãoMiguel dosMilagres	PRÓPRIA	PRÓPRIA	PRÓPRIA	PRÓPRIA	
47	Rio Tatuamunha - Projeto Peixe-Boi/Santuário	5 09°13'04,7"	W 08°19'58,7"	Porto de Pedras	IMPRÓPRIA	IMPRÓPRIA	IMPRÓPRIA	IMPRÓPRIA	
48	Praia de Porto de Pedras, em frente à rua principal	5 09°09'44,6"	W 08°17'43,6"	Porto de Pedras	PRÓPRIA	PRÓPRIA	PRÓPRIA	PRÓPRIA	
49	Praia de Japaratinga, em frente à Av. principal	5 09°05'39,4"	W 08°15'30,5"	Japaratinga	PRÓPRIA	PRÓPRIA	PRÓPRIA	PRÓPRIA	
50	Praia de Japaratinga, em frente à Rua Amaro Calaça Wanderley	5 09°05'15,2"	W 08°15'24,2"	Japaratinga	PRÓPRIA	PRÓPRIA	PRÓPRIA	PRÓPRIA	
51	Praia de Maragogi, em frente à foz do Rio Salgado	5 09°03'54,4"	W 08°14'30,8"	Maragogi	IMPRÓPRIA	IMPRÓPRIA	IMPRÓPRIA	IMPRÓPRIA	
52	Praia de Maragogi, em frente à Escola Manoel M. Costa	5 09°03'09,6"	W 08°14'23,1"	Maragogi	IMPRÓPRIA	IMPRÓPRIA	IMPRÓPRIA	PRÓPRIA	
53	Praia de Maragogi, foz do Rio Maragogi	5 09°01'33,9"	W 08°13'47,2"	Maragogi	IMPRÓPRIA	IMPRÓPRIA	PRÓPRIA	IMPRÓPRIA	
54	Praia de Maragogi, Av. Beira Mar, ± 500m do início da orla	5 09°01'02,4"	W 08°13'23,5"	Maragogi	PRÓPRIA	PRÓPRIA	PRÓPRIA	PRÓPRIA	
55	Praia de Maragogi, em frente à Praça Multieventos	5 09°00'27,2"	W 08°13'07,2"	Maragogi	IMPRÓPRIA	IMPRÓPRIA	IMPRÓPRIA	PRÓPRIA	
56	Praia de Maragogi, em frente à Rua N. S. da Guia - Barra Grande	5 08°59'15,7"	W 08°11'36,1"	Maragogi	PRÓPRIA	PRÓPRIA	PRÓPRIA	PRÓPRIA	
57	Praia de Bugalhas, em frente ao restaurante	5 08°58'51,5"	W 08°11'24,1"	Maragogi	IMPRÓPRIA	IMPRÓPRIA	IMPRÓPRIA	IMPRÓPRIA	
58	Praia de Antunes/Área de frequência de banhistas	5 08°58'12,1"	W 08°10'41,0"	Maragogi	PRÓPRIA	PRÓPRIA	PRÓPRIA	PRÓPRIA	
59	Praia de Ponta de Mangue/Área de frequência de banhistas	5 08°57'10,6"	W 08°10'37,8"	Maragogi	PRÓPRIA	PRÓPRIA	PRÓPRIA	PRÓPRIA	
60	Praia de Maragogi, em frente à foz do Rio Peraiungá	5 08°54'48,4"	W 08°09'13,9"	Maragogi	IMPRÓPRIA	IMPRÓPRIA	IMPRÓPRIA	IMPRÓPRIA	



RESULTADO DE ENSAIOS ANALÍTICOS/BALNEABILIDADE DAS PRAIAS DE ALAGOAS - REAB							
COD	PONTO DE COLETA	LAT.	LONG.	MUNICÍPIO	Nº / Ano:		
					31/2016	32/2016	33/2016
Praias do Litoral					Chuva no litoral nas últimas 24h?		
					Norte (S) Sul (S) Metropolitano (S)	Norte (S) Sul (S) Metropolitano (S)	Norte (S) Sul (S) Metropolitano (S)
					Data da coleta:		
LITORAL SUL					01/08/2016	08 e 09/08/2016	25 e 16/08/2016
1	Praia do Pontal do Peba, em frente à rua de acesso principal	S 10°20'40,9"	W 086°18'03,6"	Piaçabuçu	PRÓPRIA	PRÓPRIA	PRÓPRIA
1,1	Rio São Francisco, Rua Artur de Farias Lóbo, em frente ao Terminal Turístico de Artesanato	S 10°24'29,5"	W 086°26'05,4"	Piaçabuçu	IMPRÓPRIA	IMPRÓPRIA	IMPRÓPRIA
1,2	Rio São Francisco, Al. 225 Sul, em frente ao Restaurante Boca do Rio	S 10°23'55,6"	W 086°26'46,7"	Piaçabuçu	IMPRÓPRIA	IMPRÓPRIA	IMPRÓPRIA
2	Praia de Fêz Deserto, em frente à rua de acesso principal	S 10°17'57,5"	W 086°17'27,5"	Fêz Deserto	PRÓPRIA	PRÓPRIA	PRÓPRIA
3	Praia de Miar de Baixo, em frente à rua Manoel da Cruz	S 10°13'13,6"	W 086°12'57,2"	Coruripe	PRÓPRIA	PRÓPRIA	PRÓPRIA
4	Praia de Miar de Cima, em frente à rua da praia	S 10°12'07,3"	W 086°11'21,1"	Coruripe	PRÓPRIA	PRÓPRIA	PRÓPRIA
5	Praia do Pontal do Coruripe, em frente ao Farol	S 10°09'40,7"	W 086°08'06,9"	Coruripe	PRÓPRIA	PRÓPRIA	PRÓPRIA
6	Praia de Lagoa do Pau, em frente à Barraca Carraspana	S 10°07'44,1"	W 086°06'33,9"	Coruripe	PRÓPRIA	PRÓPRIA	PRÓPRIA
7	Praia de Duas Barras, ± a 200m ao sul da foz do Rio Jequiá	S 10°03'04,7"	W 086°01'56,0"	Jequiá da Praia	PRÓPRIA	PRÓPRIA	PRÓPRIA
8	Praia de Duas Barras, na foz do Rio Jequiá	S 10°02'58,0"	W 086°01'52,3"	Jequiá da Praia	PRÓPRIA	PRÓPRIA	PRÓPRIA
9	Praia de Lagoa Azeda, em frente à Escola Municipal Eutiquio Quintela	S 09°58'14,8"	W 085°58'46,3"	Jequiá da Praia	PRÓPRIA	PRÓPRIA	PRÓPRIA
10	Praia do Gunga, ± a 200m da foz, Lagoa do Roteiro	S 09°51'38,0"	W 085°54'16,1"	Roteiro	PRÓPRIA	PRÓPRIA	PRÓPRIA
11	Praia do Gunga, estuário da Lagoa do Roteiro, ± a 200m da foz	S 09°51'36,4"	W 085°54'19,1"	Roteiro	PRÓPRIA	PRÓPRIA	PRÓPRIA
12	Praia de Atalaia, em frente à rua principal	S 09°50'39,9"	W 085°54'22,7"	Barra de São Miguel	PRÓPRIA	PRÓPRIA	PRÓPRIA
13	Praia da Barra de São Miguel, em frente à Rua Edson Frazão	S 09°50'20,6"	W 085°53'20,2"	Barra de São Miguel	PRÓPRIA	PRÓPRIA	PRÓPRIA
13,1	Rio Niquim, ± 300m da foz	S 09°50'36,6"	W 085°53'52,2"	Barra de São Miguel	IMPRÓPRIA	IMPRÓPRIA	IMPRÓPRIA
14	Rio Niquim, Ponte AL 101 sul	S 09°49'45,4"	W 085°53'37,4"	Barra de São Miguel	PRÓPRIA	IMPRÓPRIA	IMPRÓPRIA
15	Praia do Francês/Av. Verdes Mares, interseção com a Rua Arracifes	S 09°46'17,7"	W 085°50'30,2"	Marechal Deodoro	PRÓPRIA	PRÓPRIA	PRÓPRIA
16	Praia do Francês/ Av. Verdes Mares, interseção com a Rua Massunim	S 09°46'15,3"	W 085°50'24,8"	Marechal Deodoro	PRÓPRIA	PRÓPRIA	PRÓPRIA
17	Praia do Francês, ± 100m da última barraca	S 09°46'02,1"	W 085°50'14,3"	Marechal Deodoro	PRÓPRIA	PRÓPRIA	PRÓPRIA
18	Praia do Saco, em frente à rua principal	S 09°44'38,8"	W 085°49'12,9"	Marechal Deodoro	PRÓPRIA	PRÓPRIA	PRÓPRIA
LITORAL METROPOLITANO							
19	Praia do Pontal da Barra/Av. Assis Chateaubriand, em frente à entrada do DETRAN	S 09°41'49,9"	W 085°46'37,9"	Maceió	PRÓPRIA	PRÓPRIA	PRÓPRIA
20	Praia do Pontal da Barra/Av. Assis Chateaubriand, sul do Emissário da BRASKEM	S 09°41'20,9"	W 085°46'04,2"	Maceió	PRÓPRIA	PRÓPRIA	PRÓPRIA
21	Praia do Pontal da Barra/Av. Assis Chateaubriand, ± 500m ao sul do Emissário da CASAL	S 09°40'37,3"	W 085°45'16,3"	Maceió	IMPRÓPRIA	PRÓPRIA	PRÓPRIA
22	Praia do Pontal da Barra/Av. Assis Chateaubriand, ± 500m ao norte do Emissário da CASAL	S 09°40'24,6"	W 085°44'54,4"	Maceió	IMPRÓPRIA	IMPRÓPRIA	PRÓPRIA
23	Praia da Avenida/Av. Assis Chateaubriand, interseção com a Rua Dias Cabral	S 09°40'13,9"	W 085°44'22,0"	Maceió	IMPRÓPRIA	IMPRÓPRIA	IMPRÓPRIA
24	Praia da Avenida/Av. Assis Chateaubriand, interseção com a Rua Barão de Anadia	S 09°40'12,9"	W 085°44'08,9"	Maceió	IMPRÓPRIA	IMPRÓPRIA	IMPRÓPRIA
25	Praia de Pajuçara/Av. Dr. Antônio Gouveia, interseção com a Rua João Carneiro	S 09°40'23,1"	W 085°42'57,3"	Maceió	PRÓPRIA	PRÓPRIA	PRÓPRIA
26	Praia de Pajuçara/Av. Dr. Antônio Gouveia, interseção com a Rua João Pech Filho	S 09°36'54,0"	W 085°42'31,4"	Maceió	PRÓPRIA	PRÓPRIA	PRÓPRIA
27	Praia de Ponta Verde/Av. Silvio Carlos Viana, interseção com a Rua Prof. Higino Vasconcelos	S 09°39'52,7"	W 085°41'53,6"	Maceió	PRÓPRIA	PRÓPRIA	PRÓPRIA
28	Praia de Ponta Verde/Av. Álvaro Otávio entre as ruas General Dr. João Sáezio Páez e Dr. Rubens Canuto	S 09°39'42,3"	W 085°41'45,7"	Maceió	PRÓPRIA	PRÓPRIA	PRÓPRIA
29	Praia de Jataú/Av. Álvaro Otávio, entre as Avenidas Antônio de Barros e Empresário Carlos da Silva Nogueira	S 09°38'59,6"	W 085°41'58,5"	Maceió	IMPRÓPRIA	IMPRÓPRIA	IMPRÓPRIA
30	Praia de Cruz das Almas/ Av. Brigadeiro Eutiquio Gomes, entre as Ruas Mascarenhas de Brito e Padre Luiz Américo Galvão	S 09°38'19,6"	W 085°41'53,0"	Maceió	PRÓPRIA	PRÓPRIA	PRÓPRIA
31	Praia de Cruz das Almas/ Av. Brigadeiro Eutiquio Gomes, entre as Ruas Padre Luiz Américo Galvão e Mauro Machado Costa	S 09°37'57,9"	W 085°41'47,7"	Maceió	PRÓPRIA	PRÓPRIA	PRÓPRIA
32	Praia de Cruz das Almas/ Av. Brigadeiro Eutiquio Gomes, entre as Ruas Mauro Machado Costa e Sen. Esqueras da Rocha	S 09°37'36,0"	W 085°41'39,3"	Maceió	PRÓPRIA	PRÓPRIA	PRÓPRIA
33	Praia de Jacarecica, em frente à Rua "A"	S 09°36'26,1"	W 085°41'17,0"	Maceió	IMPRÓPRIA	PRÓPRIA	PRÓPRIA
34	Praia de Guaxuma, em frente à entrada principal de acesso	S 09°35'31,8"	W 085°40'04,9"	Maceió	PRÓPRIA	PRÓPRIA	PRÓPRIA
35	Praia de Garça Torta, em frente à rua principal, perpendicular à Rua São Pedro	S 09°35'00,2"	W 085°36'35,1"	Maceió	PRÓPRIA	PRÓPRIA	PRÓPRIA
36	Rio Pratagy, Ponte AL 101 Norte	S 09°34'02,0"	W 085°39'01,8"	Maceió	PRÓPRIA	PRÓPRIA	PRÓPRIA
37	Praia do Mirante, em frente à rua principal de acesso	S 09°33'55,6"	W 085°38'42,6"	Maceió	PRÓPRIA	PRÓPRIA	PRÓPRIA
38	Praia de Ipióca - Em frente à rua principal de acesso	S 09°31'52,0"	W 085°36'17,8"	Maceió	PRÓPRIA	PRÓPRIA	PRÓPRIA
LITORAL NORTE							
39	Praia de Paripueira, Av. Beira Mar, lado direito, ± 250m da rua principal de acesso	S 09°28'15,5"	W 085°32'56,3"	Paripueira	PRÓPRIA	PRÓPRIA	PRÓPRIA
40	Praia de Paripueira, Av. Beira Mar, lado esquerdo, ± 900m da rua principal de acesso	S 09°28'07,0"	W 085°32'47,8"	Paripueira	PRÓPRIA	PRÓPRIA	PRÓPRIA
41	Praia de Sonho Verde, em frente à Av. principal	S 09°27'06,5"	W 085°31'46,0"	Paripueira	PRÓPRIA	PRÓPRIA	PRÓPRIA
42	Praia de Barra de Santo Antônio - em frente à entrada do Loteamento Tabuba	S 09°26'24,8"	W 085°31'06,8"	Barra de Santo Antônio	PRÓPRIA	PRÓPRIA	PRÓPRIA
43	Praia de Maré Mansa	S 09°25'27,8"	W 085°30'13,6"	Barra de Santo Antônio	PRÓPRIA	PRÓPRIA	PRÓPRIA
44	Praia de Barra de Camaragibe, início da Rua Beira Mar	S 09°18'47,7"	W 085°24'56,0"	Passo de Camaragibe	PRÓPRIA	PRÓPRIA	PRÓPRIA
45	Praia de São Miguel dos Milagres, em frente à rua principal	S 09°16'01,6"	W 085°21'54,8"	SãoMigueldosMilagres	PRÓPRIA	PRÓPRIA	PRÓPRIA
46	Praia de Porto da Rua, em frente à rua principal	S 09°14'38,1"	W 085°20'52,8"	SãoMigueldosMilagres	PRÓPRIA	PRÓPRIA	PRÓPRIA
47	Rio Tatamunha - Projeto Peixe-Bó/Santuarão	S 09°13'04,7"	W 085°19'58,7"	Porto de Pedras	IMPRÓPRIA	IMPRÓPRIA	PRÓPRIA
48	Praia de Porto de Pedras, em frente à rua principal	S 09°09'44,6"	W 085°17'43,6"	Porto de Pedras	PRÓPRIA	PRÓPRIA	PRÓPRIA
49	Praia de Japaratinga, em frente à Av. principal	S 09°05'39,4"	W 085°15'30,5"	Japaratinga	PRÓPRIA	PRÓPRIA	PRÓPRIA
50	Praia de Japaratinga, em frente à Rua Amaro Calça Wanderley	S 09°05'19,2"	W 085°15'24,2"	Japaratinga	PRÓPRIA	PRÓPRIA	PRÓPRIA
51	Praia de Maragogi, em frente à foz do Rio Salgado	S 09°03'54,4"	W 085°14'30,8"	Maragogi	IMPRÓPRIA	IMPRÓPRIA	IMPRÓPRIA
52	Praia de Maragogi, em frente à Escola Manoel M. Costa	S 09°03'09,6"	W 085°14'23,1"	Maragogi	PRÓPRIA	PRÓPRIA	PRÓPRIA
53	Praia de Maragogi, foz do Rio Maragogi	S 09°01'35,9"	W 085°13'47,2"	Maragogi	IMPRÓPRIA	IMPRÓPRIA	IMPRÓPRIA
54	Praia de Maragogi, Av. Beira Mar, ± 500m do início da orla	S 09°01'02,4"	W 085°13'23,5"	Maragogi	PRÓPRIA	PRÓPRIA	PRÓPRIA
55	Praia de Maragogi, em frente à Praça Múltiplos	S 09°00'37,3"	W 085°13'07,3"	Maragogi	IMPRÓPRIA	IMPRÓPRIA	IMPRÓPRIA
56	Praia de Maragogi, em frente à Rua N. S. da Guia - Barra Grande	S 08°59'15,7"	W 085°11'36,1"	Maragogi	PRÓPRIA	PRÓPRIA	PRÓPRIA
57	Praia do Bungalhu, em frente ao restaurante	S 08°59'51,5"	W 085°12'24,1"	Maragogi	IMPRÓPRIA	IMPRÓPRIA	IMPRÓPRIA
58	Praia de Antunes/Área de frequência de banhistas	S 08°58'12,1"	W 085°10'41,0"	Maragogi	PRÓPRIA	PRÓPRIA	PRÓPRIA
59	Praia de Ponta de Mangue/Área de frequência de banhistas	S 08°57'10,6"	W 085°10'17,8"	Maragogi	PRÓPRIA	PRÓPRIA	PRÓPRIA
60	Praia de Maragogi, em frente à foz do Rio Peróninga	S 08°54'48,4"	W 085°09'13,9"	Maragogi	IMPRÓPRIA	IMPRÓPRIA	IMPRÓPRIA



RESULTADO DE ENSAIOS ANALÍTICOS/BALNEABILIDADE DAS PRAIAS DE ALAGOAS - REAB							
COD	PONTO DE COLETA	LAT.	LONG.	MUNICÍPIO	Nº / Ano:	34/2016	35/2016
					Chuva no litoral nas últimas 24h?	Norte (-) Sul (+) Metropolitano (S)	Norte (S) Sul (S) Metropolitano (S)
					Data da coleta:	24/08/2016	28 e 29/08/2016
<b>Praias do Litoral</b>							
<b>LITORAL SUL</b>							
1	Praia do Pontal do Peba, em frente à rua de acesso principal	5 10°20'40,9"	W 036°18'03,6"	Piaçabuçu	-	PRÓPRIA	
1,1	Rio São Francisco, Rua Artur de Farias Lóbo, em frente ao Terminal Turístico de Artesanato	5 10°24'29,5"	W 036°26'05,4"	Piaçabuçu	-	IMPRÓPRIA	
1,2	Rio São Francisco, AL 225 Sul, em frente ao Restaurante Boca do Rio	5 10°23'55,6"	W 036°26'46,7"	Piaçabuçu	-	IMPRÓPRIA	
2	Praia de Feliz Deserto, em frente à rua de acesso principal	5 10°17'57,5"	W 036°17'27,5"	Feliz Deserto	-	PRÓPRIA	
3	Praia de Mial de Baixo, em frente à rua Manoel da Cruz	5 10°13'13,6"	W 036°12'57,2"	Coruripe	-	PRÓPRIA	
4	Praia de Mial de Cima, em frente à rua da praia	5 10°12'07,3"	W 036°11'21,1"	Coruripe	-	PRÓPRIA	
5	Praia do Pontal do Coruripe, em frente ao Farol	5 10°09'40,7"	W 036°08'06,9"	Coruripe	-	PRÓPRIA	
6	Praia de Lagoa do Pau, em frente à Barraca Carraspana	5 10°00'44,1"	W 036°06'33,9"	Coruripe	-	PRÓPRIA	
7	Praia de Duas Barras, ± a 200m ao sul da foz do Rio Jequiá	5 10°03'04,7"	W 036°01'56,0"	Jequiá da Praia	-	PRÓPRIA	
8	Praia de Duas Barras, na foz do Rio Jequiá	5 10°02'58,0"	W 036°01'52,3"	Jequiá da Praia	-	PRÓPRIA	
9	Praia de Lagoa Azeda, em frente à Escola Municipal Eutiquio Quintela	5 09°58'14,8"	W 035°58'46,3"	Jequiá da Praia	-	PRÓPRIA	
10	Praia do Gunga, ± a 200m da foz, Lagoa do Roteiro	5 09°51'38,0"	W 035°54'16,1"	Roteiro	-	PRÓPRIA	
11	Praia do Gunga, estuário da Lagoa do Roteiro, ± a 200m da foz	5 09°51'36,4"	W 035°54'19,1"	Roteiro	-	PRÓPRIA	
12	Praia de Atalaia, em frente à rua principal	5 09°50'39,9"	W 035°54'22,7"	Barra de São Miguel	-	PRÓPRIA	
13	Praia da Barra de São Miguel, em frente à Rua Edson Frazão	5 09°50'20,6"	W 035°53'20,2"	Barra de São Miguel	-	PRÓPRIA	
13,1	Rio Niquim, ± 300m da foz	5 09°50'36,6"	W 035°53'52,2"	Barra de São Miguel	-	IMPRÓPRIA	
14	Rio Niquim, Ponte AL 101 sul	5 09°49'45,4"	W 035°53'37,4"	Barra de São Miguel	-	IMPRÓPRIA	
15	Praia do Francês/Av. Verdes Mares, interseção com a Rua Arrecifes	5 09°46'17,7"	W 035°50'30,2"	Marechal Deodoro	-	PRÓPRIA	
16	Praia do Francês/ Av. Verdes Mares, interseção com a Rua Massurim	5 09°46'15,3"	W 035°50'24,8"	Marechal Deodoro	-	PRÓPRIA	
17	Praia do Francês, ± 100m da última barraca	5 09°46'02,1"	W 035°50'14,3"	Marechal Deodoro	-	PRÓPRIA	
18	Praia do Saco, em frente à rua principal	5 09°46'38,8"	W 035°49'12,9"	Marechal Deodoro	-	PRÓPRIA	
<b>LITORAL METROPOLITANO</b>							
19	Praia do Pontal da Barra/Av. Assis Chateaubriand, em frente à entrada do DETRAN	5 09°41'49,9"	W 035°46'37,9"	Maceió	PRÓPRIA	PRÓPRIA	
20	Praia do Pontal da Barra/Av. Assis Chateaubriand, sul do Emissário da BRASKEM	5 09°41'20,9"	W 035°46'04,2"	Maceió	PRÓPRIA	PRÓPRIA	
21	Praia do Pontal da Barra/Av. Assis Chateaubriand, ± 500m ao sul do Emissário da CASAL	5 09°40'37,3"	W 035°45'16,3"	Maceió	PRÓPRIA	PRÓPRIA	
22	Praia do Pontal da Barra/Av. Assis Chateaubriand, ± 500m ao norte do Emissário da CASAL	5 09°40'24,6"	W 035°44'54,4"	Maceió	PRÓPRIA	PRÓPRIA	
23	Praia da Avenida/Av. Assis Chateaubriand, interseção com a Rua Dias Cabral	5 09°40'13,9"	W 035°44'22,0"	Maceió	IMPRÓPRIA	IMPRÓPRIA	
24	Praia da Avenida/Av. Assis Chateaubriand, interseção com a Rua Barão de Anadia	5 09°40'12,9"	W 035°44'08,9"	Maceió	IMPRÓPRIA	IMPRÓPRIA	
25	Praia de Pajuçara/Av. Dr. Antônio Gouveia, interseção com a Rua João Carneiro	5 09°40'23,1"	W 035°42'57,3"	Maceió	PRÓPRIA	IMPRÓPRIA	
26	Praia de Pajuçara/Av. Dr. Antônio Gouveia, interseção com a Rua Júlio Plech Filho	5 09°36'54,0"	W 035°42'31,4"	Maceió	PRÓPRIA	IMPRÓPRIA	
27	Praia de Ponta Verde/Av. Sílvio Carlos Viana, interseção com a Rua Profª. Helyia Vasconcelos	5 09°39'52,7"	W 035°41'53,6"	Maceió	PRÓPRIA	PRÓPRIA	
28	Praia de Ponta Verde/Av. Álvaro Otacilio entre as ruas General Dr. João Salero Pêlo e Dr. Rubens Casuto	5 09°39'42,3"	W 035°41'45,7"	Maceió	PRÓPRIA	PRÓPRIA	
29	Praia de Jotuca/Av. Álvaro Otacilio, entre as Avenidas Antônio de Barros e Empresário Carlos da Silva Nogueira	5 09°38'59,6"	W 035°41'58,5"	Maceió	IMPRÓPRIA	IMPRÓPRIA	
30	Praia de Cruz das Almas/ Av. Brigadeiro Eustáquio Gomes, entre as Ruas Mascarenhas de Boto e Padre Luiz Américo Galvão	5 09°38'19,6"	W 035°41'53,0"	Maceió	PRÓPRIA	IMPRÓPRIA	
31	Praia de Cruz das Almas/ Av. Brigadeiro Eustáquio Gomes, entre as Ruas Padre Luiz Américo Galvão e Mauro Machado Costa	5 09°37'57,9"	W 035°41'47,7"	Maceió	PRÓPRIA	PRÓPRIA	
32	Praia de Cruz das Almas/ Av. Brigadeiro Eustáquio Gomes, entre as Ruas Mauro Machado Costa e Sen. Sérgio da Rocha	5 09°37'36,0"	W 035°41'39,3"	Maceió	IMPRÓPRIA	PRÓPRIA	
33	Praia de Jacarecica, em frente à Rua "A"	5 09°36'26,1"	W 035°41'17,0"	Maceió	PRÓPRIA	IMPRÓPRIA	
34	Praia de Guaxuma, em frente à entrada principal de acesso	5 09°35'31,8"	W 035°40'04,9"	Maceió	PRÓPRIA	PRÓPRIA	
35	Praia de Garça Torta, em frente à rua principal, perpendicular à Rua São Pedro	5 09°35'00,2"	W 035°36'35,1"	Maceió	PRÓPRIA	PRÓPRIA	
36	Rio Pratagy, Ponte AL 101 Norte	5 09°34'02,0"	W 035°39'01,8"	Maceió	PRÓPRIA	IMPRÓPRIA	
37	Praia do Mirante, em frente à rua principal de acesso	5 09°33'55,6"	W 035°38'42,6"	Maceió	PRÓPRIA	PRÓPRIA	
38	Praia de Ipióca - Em frente à rua principal de acesso	5 09°31'52,0"	W 035°36'17,8"	Maceió	PRÓPRIA	PRÓPRIA	
<b>LITORAL NORTE</b>							
39	Praia de Paripueira, Av. Beira Mar, lado direito, ± 250m da rua principal de acesso	5 09°28'15,5"	W 035°32'56,3"	Paripueira	-	PRÓPRIA	
40	Praia de Paripueira, Av. Beira Mar, lado esquerdo, ± 900m da rua principal de acesso	5 09°28'07,0"	W 035°32'47,8"	Paripueira	-	PRÓPRIA	
41	Praia de Senho Verde, em frente à Av. principal	5 09°27'06,5"	W 035°31'46,0"	Paripueira	-	PRÓPRIA	
42	Praia de Barra de Santo Antônio - em frente à estrada do Lobeamento Tabuba	5 09°26'24,8"	W 035°31'06,8"	Barra de Santo Antônio	-	PRÓPRIA	
43	Praia de Maré Mansa	5 09°25'27,8"	W 035°30'13,6"	Barra de Santo Antônio	-	PRÓPRIA	
44	Praia de Barra de Camaragibe, início da Rua Beira Mar	5 09°18'47,7"	W 035°24'56,0"	Passo de Camaragibe	-	PRÓPRIA	
45	Praia de São Miguel dos Milagres, em frente à rua principal	5 09°16'01,6"	W 035°21'54,8"	SãoMiguel dosMilagres	-	PRÓPRIA	
46	Praia de Porto da Rua, em frente à rua principal	5 09°14'38,1"	W 035°20'52,8"	SãoMiguel dosMilagres	-	PRÓPRIA	
47	Rio Tatuamunha - Projeto Peixe-Boi/Santuário	5 09°13'04,7"	W 035°19'58,7"	Porto de Pedras	-	PRÓPRIA	
48	Praia de Porto de Pedras, em frente à rua principal	5 09°09'44,6"	W 035°17'43,6"	Porto de Pedras	-	PRÓPRIA	
49	Praia de Japaratinga, em frente à Av. principal	5 09°05'39,4"	W 035°15'30,5"	Japaratinga	-	PRÓPRIA	
50	Praia de Japaratinga, em frente à Rua Amaro Calaça Wanderley	5 09°05'19,2"	W 035°15'24,2"	Japaratinga	-	PRÓPRIA	
51	Praia de Maragogi, em frente à foz do Rio Salgado	5 09°03'54,4"	W 035°14'30,8"	Maragogi	-	PRÓPRIA	
52	Praia de Maragogi, em frente à Escola Manoel M. Costa	5 09°03'09,6"	W 035°14'23,1"	Maragogi	-	PRÓPRIA	
53	Praia de Maragogi, foz do Rio Maragogi	5 09°01'35,9"	W 035°13'47,2"	Maragogi	-	IMPRÓPRIA	
54	Praia de Maragogi, Av. Beira Mar, ± 500m do início da orla	5 09°01'02,4"	W 035°13'23,5"	Maragogi	-	PRÓPRIA	
55	Praia de Maragogi, em frente à Praça Multieventos	5 09°00'37,3"	W 035°13'07,3"	Maragogi	-	IMPRÓPRIA	
56	Praia de Maragogi, em frente à Rua N. S. da Guia - Barra Grande	5 08°59'15,7"	W 035°11'36,1"	Maragogi	-	PRÓPRIA	
57	Praia de Burgalhau, em frente ao restaurante	5 08°59'51,5"	W 035°12'24,1"	Maragogi	-	IMPRÓPRIA	
58	Praia de Antunes/Área de frequência de banhistas	5 08°58'12,1"	W 035°10'41,0"	Maragogi	-	PRÓPRIA	
59	Praia de Ponta de Mangue/Área de frequência de banhistas	5 08°57'10,6"	W 035°10'17,8"	Maragogi	-	PRÓPRIA	
60	Praia de Maragogi, em frente à foz do Rio Persinunga	5 08°54'48,4"	W 035°09'13,9"	Maragogi	-	IMPRÓPRIA	



RESULTADO DE ENSAIOS ANALÍTICOS/BALNEABILIDADE DAS PRAIAS DE ALAGOAS - REAB									
COD	PONTO DE COLETA	LAT.	LONG.	MUNICÍPIO	NP / Ano:	36/2016	37/2016	38/2016	39/2016
					CATEGORIA				
Praias do Litoral					Chuva no litoral nas últimas 24h?	Norte (N) Sul (S) Metropolitano (M)	Norte (N) Sul (S) Metropolitano (M)	Norte (N) Sul (S) Metropolitano (M)	Norte (N) Sul (S) Metropolitano (M)
					Data de coleta:	04 e 05/09/2016	12 e 13/09/2016	19 e 20/09/2016	27 e 28/09/2016
<b>LITORAL SUL</b>									
1	Praia do Pontal do Peba, em frente à rua de acesso principal	5 10°20'40,9"	W 086°18'03,6"	Piaçabuçu	PRÓPRIA	PRÓPRIA	PRÓPRIA	PRÓPRIA	
1,1	Rio São Francisco, Rua Artur de Farias Lobo, em frente ao Terminal Turístico de Artesanato	5 10°24'29,5"	W 086°26'05,4"	Piaçabuçu	IMPRÓPRIA	IMPRÓPRIA	IMPRÓPRIA	IMPRÓPRIA	
1,2	Rio São Francisco, Al. 225 Sul, em frente ao Restaurante Boca do Rio	5 10°23'55,6"	W 086°26'46,7"	Piaçabuçu	IMPRÓPRIA	IMPRÓPRIA	IMPRÓPRIA	IMPRÓPRIA	
2	Praia de Feliz Deserto, em frente à rua de acesso principal	5 10°17'57,3"	W 086°17'27,5"	Feliz Deserto	PRÓPRIA	PRÓPRIA	PRÓPRIA	PRÓPRIA	
3	Praia de Mial de Baixo, em frente à rua Manoel da Cruz	5 10°13'15,6"	W 086°12'57,2"	Conaripe	PRÓPRIA	PRÓPRIA	PRÓPRIA	PRÓPRIA	
4	Praia de Mial de Cima, em frente à rua da praia	5 10°12'07,3"	W 086°11'21,1"	Conaripe	PRÓPRIA	PRÓPRIA	PRÓPRIA	PRÓPRIA	
5	Praia do Pontal do Conaripe, em frente ao Farol	5 10°09'40,7"	W 086°08'08,9"	Conaripe	PRÓPRIA	PRÓPRIA	PRÓPRIA	PRÓPRIA	
6	Praia de Lagoa do Pau, em frente à Barraca Carraspana	5 10°07'46,1"	W 086°06'33,9"	Conaripe	PRÓPRIA	PRÓPRIA	PRÓPRIA	PRÓPRIA	
7	Praia de Duas Barras, ± a 200m ao sul da foz do Rio Jequiá	5 10°03'04,7"	W 086°01'36,0"	Jequiá da Praia	PRÓPRIA	PRÓPRIA	PRÓPRIA	PRÓPRIA	
8	Praia de Duas Barras, na foz do Rio Jequiá	5 10°02'58,0"	W 086°01'52,3"	Jequiá da Praia	PRÓPRIA	PRÓPRIA	PRÓPRIA	PRÓPRIA	
9	Praia de Lagoa Azeda, em frente à Escola Municipal Eutiquio Quintela	5 09°58'14,8"	W 085°58'40,3"	Jequiá da Praia	PRÓPRIA	PRÓPRIA	PRÓPRIA	PRÓPRIA	
10	Praia do Gunga, ± a 200m da foz, Lagoa do Roteiro	5 09°51'38,0"	W 085°54'36,1"	Roteiro	PRÓPRIA	PRÓPRIA	PRÓPRIA	PRÓPRIA	
11	Praia do Gunga, estuário da Lagoa do Roteiro, ± a 200m da foz	5 09°51'36,4"	W 085°54'19,1"	Roteiro	PRÓPRIA	PRÓPRIA	PRÓPRIA	PRÓPRIA	
12	Praia de Atalaia, em frente à rua principal	5 09°50'38,9"	W 085°54'22,7"	Barra de São Miguel	PRÓPRIA	PRÓPRIA	PRÓPRIA	PRÓPRIA	
13	Praia da Barra de São Miguel, em frente à Rua Edson Frazão	5 09°50'20,6"	W 085°53'20,2"	Barra de São Miguel	PRÓPRIA	PRÓPRIA	PRÓPRIA	PRÓPRIA	
13,1	Rio Niquim, ± 300m da foz	5 09°50'36,6"	W 085°53'52,2"	Barra de São Miguel	IMPRÓPRIA	IMPRÓPRIA	IMPRÓPRIA	IMPRÓPRIA	
14	Rio Niquim, Ponte Al. 101 sul	5 09°49'45,4"	W 085°53'37,4"	Barra de São Miguel	IMPRÓPRIA	PRÓPRIA	PRÓPRIA	PRÓPRIA	
15	Praia do Francês/Av. Verdes Mares, interseção com a Rua Arrecifes	5 09°46'17,7"	W 085°50'30,2"	Marechal Deodoro	PRÓPRIA	PRÓPRIA	PRÓPRIA	PRÓPRIA	
16	Praia do Francês/ Av. Verdes Mares, interseção com a Rua Massunim	5 09°46'15,3"	W 085°50'24,8"	Marechal Deodoro	PRÓPRIA	PRÓPRIA	PRÓPRIA	PRÓPRIA	
17	Praia do Francês, ± 100m da última barraca	5 09°46'02,1"	W 085°50'14,3"	Marechal Deodoro	PRÓPRIA	PRÓPRIA	PRÓPRIA	PRÓPRIA	
18	Praia do Saco, em frente à rua principal	5 09°44'38,8"	W 085°49'12,9"	Marechal Deodoro	PRÓPRIA	PRÓPRIA	PRÓPRIA	PRÓPRIA	
<b>LITORAL METROPOLITANO</b>									
19	Praia do Pontal da Barra/Av. Assis Chateaubriand, em frente à entrada do DETRAN	5 09°41'48,9"	W 085°46'57,9"	Maceló	PRÓPRIA	PRÓPRIA	PRÓPRIA	PRÓPRIA	
20	Praia do Pontal da Barra/Av. Assis Chateaubriand, sul do Emissário da BRASKEM	5 09°41'20,9"	W 085°46'04,2"	Maceló	PRÓPRIA	PRÓPRIA	PRÓPRIA	PRÓPRIA	
21	Praia do Pontal da Barra/Av. Assis Chateaubriand, ± 500m ao sul do Emissário da CASAL	5 09°40'57,3"	W 085°45'16,3"	Maceló	PRÓPRIA	PRÓPRIA	PRÓPRIA	PRÓPRIA	
22	Praia do Pontal da Barra/Av. Assis Chateaubriand, ± 500m ao norte do Emissário da CASAL	5 09°40'24,6"	W 085°44'54,4"	Maceló	PRÓPRIA	PRÓPRIA	PRÓPRIA	PRÓPRIA	
23	Praia da Avenida/Av. Assis Chateaubriand, interseção com a Rua Dias Cabral	5 09°40'13,9"	W 085°44'22,0"	Maceló	IMPRÓPRIA	IMPRÓPRIA	IMPRÓPRIA	PRÓPRIA	
24	Praia da Avenida/Av. Assis Chateaubriand, interseção com a Rua Barão de Anadia	5 09°40'12,9"	W 085°44'08,9"	Maceló	IMPRÓPRIA	IMPRÓPRIA	PRÓPRIA	PRÓPRIA	
25	Praia de Pajuçara/Av. Dr. Antônio Gouveia, interseção com a Rua João Carneiro	5 09°40'25,1"	W 085°42'57,3"	Maceló	PRÓPRIA	PRÓPRIA	PRÓPRIA	PRÓPRIA	
26	Praia de Pajuçara/Av. Dr. Antônio Gouveia, interseção com a Rua João Plech Filho	5 09°39'54,0"	W 085°42'31,4"	Maceló	PRÓPRIA	PRÓPRIA	PRÓPRIA	PRÓPRIA	
27	Praia de Ponta Verde/Av. Silvio Carlos Viana, interseção com a Rua Prof. Haja Vasconcelos	5 09°39'52,7"	W 085°42'53,6"	Maceló	PRÓPRIA	PRÓPRIA	PRÓPRIA	PRÓPRIA	
28	Praia de Ponta Verde/Av. Álvaro Otacílio entre as ruas General Dr. João Saleiro Filho e Dr. Rubens Caruso	5 09°39'42,3"	W 085°41'45,7"	Maceló	PRÓPRIA	IMPRÓPRIA	IMPRÓPRIA	IMPRÓPRIA	
29	Praia de Iatúca/Av. Álvaro Otacílio, entre as Avenidas Antônio de Barros e Gregório Carlos da Silva Nogueira	5 09°38'56,6"	W 085°41'58,0"	Maceló	IMPRÓPRIA	IMPRÓPRIA	IMPRÓPRIA	IMPRÓPRIA	
30	Praia de Cruz das Almas/Av. Brigadeiro Eustáquio Gomes, entre as Ruas Mascarenhas de Brito e Padre Luiz Américo Galvão	5 09°38'15,6"	W 085°41'53,0"	Maceló	IMPRÓPRIA	IMPRÓPRIA	IMPRÓPRIA	IMPRÓPRIA	
31	Praia de Cruz das Almas/Av. Brigadeiro Eustáquio Gomes, entre as Ruas Padre Luiz Américo Galvão e Mauro Machado Costa	5 09°37'57,3"	W 085°41'47,7"	Maceló	IMPRÓPRIA	IMPRÓPRIA	IMPRÓPRIA	IMPRÓPRIA	
32	Praia de Cruz das Almas/Av. Brigadeiro Eustáquio Gomes, entre as Ruas Mauro Machado Costa e Sen. Ezequias da Rocha	5 09°37'36,0"	W 085°41'39,5"	Maceló	PRÓPRIA	PRÓPRIA	PRÓPRIA	PRÓPRIA	
33	Praia de Jacarecica, em frente à Rua "A"	5 09°36'26,1"	W 085°41'17,0"	Maceló	IMPRÓPRIA	IMPRÓPRIA	IMPRÓPRIA	PRÓPRIA	
34	Praia de Guaxuma, em frente à entrada principal de acesso	5 09°35'51,8"	W 085°40'04,9"	Maceló	PRÓPRIA	PRÓPRIA	PRÓPRIA	PRÓPRIA	
35	Praia de Garça Torta, em frente à rua principal, perpendicular à Rua São Pedro	5 09°35'00,2"	W 085°38'35,1"	Maceló	PRÓPRIA	PRÓPRIA	PRÓPRIA	PRÓPRIA	
36	Rio Pratygy, Ponte Al. 101 Norte	5 09°34'03,0"	W 085°38'01,8"	Maceló	IMPRÓPRIA	PRÓPRIA	IMPRÓPRIA	IMPRÓPRIA	
37	Praia do Mirante, em frente à rua principal de acesso	5 09°33'55,6"	W 085°38'42,6"	Maceló	PRÓPRIA	PRÓPRIA	PRÓPRIA	PRÓPRIA	
38	Praia de Ipióca - Em frente à rua principal de acesso	5 09°31'52,0"	W 085°36'17,8"	Maceló	PRÓPRIA	PRÓPRIA	PRÓPRIA	PRÓPRIA	
<b>LITORAL NORTE</b>									
39	Praia de Paripueira, Av. Beira Mar, lado direito, ± 250m da rua principal de acesso	5 09°28'15,3"	W 085°32'56,3"	Paripueira	PRÓPRIA	PRÓPRIA	PRÓPRIA	PRÓPRIA	
40	Praia de Paripueira, Av. Beira Mar, lado esquerdo, ± 900m da rua principal de acesso	5 09°28'07,0"	W 085°32'47,6"	Paripueira	PRÓPRIA	PRÓPRIA	PRÓPRIA	PRÓPRIA	
41	Praia de Senho Verde, em frente à Av. principal	5 09°27'06,5"	W 085°32'46,0"	Paripueira	PRÓPRIA	PRÓPRIA	PRÓPRIA	PRÓPRIA	
42	Praia de Barra de Santo Antônio - em frente à entrada do Loteamento Tabuba	5 09°26'24,8"	W 085°31'06,8"	Barra de Santo Antônio	PRÓPRIA	PRÓPRIA	PRÓPRIA	PRÓPRIA	
43	Praia de Barra de Santo Antônio - Praia de Maré Mansa	5 09°25'27,8"	W 085°30'13,6"	Barra de Santo Antônio	PRÓPRIA	PRÓPRIA	PRÓPRIA	PRÓPRIA	
44	Praia de Barra de Camaragibe, início da Rua Beira Mar	5 09°18'47,7"	W 085°24'36,0"	Pesso de Camaragibe	PRÓPRIA	PRÓPRIA	PRÓPRIA	PRÓPRIA	
45	Praia de São Miguel dos Milagres, em frente à rua principal	5 09°16'01,6"	W 085°21'54,8"	São Miguel dos Milagres	PRÓPRIA	PRÓPRIA	PRÓPRIA	PRÓPRIA	
46	Praia de Porto da Rua, em frente à rua principal	5 09°14'38,1"	W 085°20'52,8"	São Miguel dos Milagres	PRÓPRIA	PRÓPRIA	PRÓPRIA	PRÓPRIA	
47	Rio Tatuamunha - Projeto Peixe-Boi/Santuário	5 09°13'04,7"	W 085°19'58,7"	Porto de Pedras	PRÓPRIA	PRÓPRIA	PRÓPRIA	PRÓPRIA	
48	Praia de Porto de Pedras, em frente à rua principal	5 09°09'44,8"	W 085°17'43,6"	Porto de Pedras	PRÓPRIA	PRÓPRIA	PRÓPRIA	PRÓPRIA	
49	Praia de Japaratinga, em frente à Av. principal	5 09°05'28,4"	W 085°15'30,5"	Japaratinga	PRÓPRIA	PRÓPRIA	PRÓPRIA	PRÓPRIA	
50	Praia de Japaratinga, em frente à Rua Amaro Calaça Wanderley	5 09°05'19,3"	W 085°15'24,2"	Japaratinga	PRÓPRIA	PRÓPRIA	PRÓPRIA	PRÓPRIA	
51	Praia de Maragogi, em frente à foz do Rio Selgado	5 09°03'54,4"	W 085°14'30,8"	Maragogi	PRÓPRIA	PRÓPRIA	PRÓPRIA	IMPRÓPRIA	
52	Praia de Maragogi, em frente à Escola Manoel M. Costa	5 09°03'09,6"	W 085°14'23,1"	Maragogi	PRÓPRIA	PRÓPRIA	PRÓPRIA	PRÓPRIA	
53	Praia de Maragogi, foz do Rio Maragogi	5 09°01'35,9"	W 085°13'47,2"	Maragogi	IMPRÓPRIA	IMPRÓPRIA	IMPRÓPRIA	IMPRÓPRIA	
54	Praia de Maragogi, Av. Beira Mar, ± 500m do início da orla	5 09°01'10,4"	W 085°13'23,5"	Maragogi	PRÓPRIA	PRÓPRIA	PRÓPRIA	PRÓPRIA	
55	Praia de Maragogi, em frente à Praça Multieventos	5 09°00'37,3"	W 085°13'07,3"	Maragogi	IMPRÓPRIA	IMPRÓPRIA	IMPRÓPRIA	IMPRÓPRIA	
56	Praia de Maragogi, em frente à Rua N. S. da Guia - Barra Grande	5 08°59'15,7"	W 085°11'36,1"	Maragogi	PRÓPRIA	PRÓPRIA	PRÓPRIA	PRÓPRIA	
57	Praia de Burgalhau, em frente ao restaurante	5 08°59'51,3"	W 085°12'24,1"	Maragogi	IMPRÓPRIA	IMPRÓPRIA	IMPRÓPRIA	PRÓPRIA	
58	Praia de Antunes/Área de frequência de banhistas	5 08°58'12,3"	W 085°10'41,0"	Maragogi	PRÓPRIA	PRÓPRIA	PRÓPRIA	PRÓPRIA	
59	Praia de Ponta de Mangue/Área de frequência de banhistas	5 08°57'10,6"	W 085°10'17,8"	Maragogi	PRÓPRIA	PRÓPRIA	PRÓPRIA	PRÓPRIA	
60	Praia de Maragogi, em frente à foz do Rio Persirunga	5 08°54'48,4"	W 085°08'13,9"	Maragogi	IMPRÓPRIA	IMPRÓPRIA	IMPRÓPRIA	IMPRÓPRIA	



RESULTADO DE ENSAIOS ANALÍTICOS/BALNEABILIDADE DAS PRAIAS DE ALAGOAS - REAB									
COD	PONTO DE COLETA	LAT.	LONG.	MUNICÍPIO	Mº / Ano:	40/2016	41/2016	42/2016	43/2016
					CATEGORIA				
Praias do Litoral					Chuva no litoral nas últimas 24h?	Norte (N) Sul (N) Metropolitano (N)	Norte (N) Sul (N) Metropolitano (N)	Norte (N) Sul (N) Metropolitano (N)	Norte (N) Sul (N) Metropolitano (N)
					Data da coleta:	04 e 05/10/16	09 e 10/10/16	17/10/16	24 e 25/10/16
LITORAL SUL									
1	Praia do Pontal do Feba, em frente à rua de acesso principal	S 10°20'40,9"	W 038°38'03,0"	Piaçabuçu	PRÓPRIA	PRÓPRIA	PRÓPRIA	PRÓPRIA	
1.1	Rio São Francisco, Rua Arthur de Farias Lóbo, em frente ao Terminal Turístico de Artesanato	S 10°14'25,5"	W 038°26'05,4"	Piaçabuçu	IMPRÓPRIA	IMPRÓPRIA	IMPRÓPRIA	IMPRÓPRIA	
1.2	Rio São Francisco, Al. 225 Sul, em frente ao Restaurante Boca do Rio	S 10°23'55,6"	W 038°26'48,7"	Piaçabuçu	IMPRÓPRIA	IMPRÓPRIA	IMPRÓPRIA	IMPRÓPRIA	
2	Praia de Feliz Deserto, em frente à rua de acesso principal	S 10°17'53,3"	W 038°17'27,5"	Feliz Deserto	PRÓPRIA	PRÓPRIA	PRÓPRIA	PRÓPRIA	
3	Praia de Mial de Bales, em frente à rua Manoel da Cruz	S 10°13'18,6"	W 038°32'57,2"	Coruripe	PRÓPRIA	PRÓPRIA	PRÓPRIA	PRÓPRIA	
4	Praia de Mial de Cima, em frente à rua da praia	S 10°12'07,3"	W 038°31'23,1"	Coruripe	PRÓPRIA	PRÓPRIA	PRÓPRIA	PRÓPRIA	
5	Praia do Pontal do Coruripe, em frente ao Farol	S 10°09'40,7"	W 038°58'06,9"	Coruripe	PRÓPRIA	PRÓPRIA	PRÓPRIA	PRÓPRIA	
6	Praia de Lagoa do Pau, em frente à Barraca Carasparra	S 10°07'44,1"	W 038°26'33,5"	Coruripe	PRÓPRIA	PRÓPRIA	PRÓPRIA	PRÓPRIA	
7	Praia de Duas Barras, ± a 200m ao sul da foz do Rio Jequiá	S 10°03'04,7"	W 038°00'56,0"	Jequiá da Praia	PRÓPRIA	PRÓPRIA	PRÓPRIA	PRÓPRIA	
8	Praia de Duas Barras, na foz do Rio Jequiá	S 10°02'58,0"	W 038°00'52,3"	Jequiá da Praia	PRÓPRIA	PRÓPRIA	PRÓPRIA	PRÓPRIA	
9	Praia de Lagoa Azeda, em frente à Escola Municipal Eutiquio Quintala	S 09°58'34,8"	W 035°58'46,8"	Jequiá da Praia	PRÓPRIA	PRÓPRIA	PRÓPRIA	PRÓPRIA	
10	Praia do Gunga, ± a 200m da foz, Lagoa do Roteiro	S 09°51'38,0"	W 035°54'16,1"	Roteiro	PRÓPRIA	PRÓPRIA	PRÓPRIA	PRÓPRIA	
11	Praia do Gunga, estuário da Lagoa do Roteiro, ± a 200m da foz	S 09°51'36,4"	W 035°54'19,1"	Roteiro	PRÓPRIA	PRÓPRIA	PRÓPRIA	PRÓPRIA	
12	Praia de Atalaia, em frente à rua principal	S 09°50'29,3"	W 035°54'22,7"	Barra de São Miguel	PRÓPRIA	PRÓPRIA	PRÓPRIA	PRÓPRIA	
13	Praia da Barra de São Miguel, em frente à Rua Edson Frazão	S 09°50'20,6"	W 035°53'20,2"	Barra de São Miguel	PRÓPRIA	PRÓPRIA	PRÓPRIA	PRÓPRIA	
13.1	Rio Niquim, ± 300m da foz	S 09°50'26,6"	W 035°53'52,2"	Barra de São Miguel	IMPRÓPRIA	IMPRÓPRIA	IMPRÓPRIA	IMPRÓPRIA	
14	Rio Niquim, Ponte AL 101 sul	S 09°49'45,4"	W 035°53'57,4"	Barra de São Miguel	PRÓPRIA	PRÓPRIA	PRÓPRIA	PRÓPRIA	
15	Praia do Francês/Av. Verdes Mares, interseção com a Rua Arrecifes	S 09°48'37,7"	W 035°50'30,2"	Marechal Deodoro	PRÓPRIA	PRÓPRIA	PRÓPRIA	PRÓPRIA	
16	Praia do Francês/ Av. Verdes Mares, interseção com a Rua Massunim	S 09°48'15,3"	W 035°50'24,8"	Marechal Deodoro	PRÓPRIA	PRÓPRIA	PRÓPRIA	PRÓPRIA	
17	Praia do Francês, ± 100m da última barraca	S 09°48'02,1"	W 035°50'14,3"	Marechal Deodoro	PRÓPRIA	PRÓPRIA	PRÓPRIA	PRÓPRIA	
18	Praia do Saco, em frente à rua principal	S 09°44'36,8"	W 035°49'12,5"	Marechal Deodoro	PRÓPRIA	PRÓPRIA	PRÓPRIA	PRÓPRIA	
LITORAL METROPOLITANO									
19	Praia do Pontal da Barra/Av. Assis Chateaubriand, em frente à entrada do DETRAN	S 09°41'48,9"	W 035°48'37,9"	Maceió	PRÓPRIA	PRÓPRIA	PRÓPRIA	PRÓPRIA	
20	Praia do Pontal da Barra/Av. Assis Chateaubriand, sul do Emissário da BRASEM	S 09°41'20,9"	W 035°48'04,2"	Maceió	PRÓPRIA	PRÓPRIA	PRÓPRIA	PRÓPRIA	
21	Praia do Pontal da Barra/Av. Assis Chateaubriand, ± 500m ao sul do Emissário da CASAL	S 09°40'37,7"	W 035°45'16,3"	Maceió	PRÓPRIA	PRÓPRIA	PRÓPRIA	PRÓPRIA	
22	Praia do Pontal da Barra/Av. Assis Chateaubriand, ± 500m ao norte do Emissário da CASAL	S 09°40'24,6"	W 035°44'54,4"	Maceió	PRÓPRIA	PRÓPRIA	PRÓPRIA	PRÓPRIA	
23	Praia da Avenida/Av. Assis Chateaubriand, interseção com a Rua Dias Cabral	S 09°40'13,9"	W 035°44'22,0"	Maceió	PRÓPRIA	PRÓPRIA	IMPRÓPRIA	IMPRÓPRIA	
24	Praia da Avenida/Av. Assis Chateaubriand, interseção com a Rua Barão de Anadia	S 09°40'12,3"	W 035°44'08,9"	Maceió	PRÓPRIA	IMPRÓPRIA	PRÓPRIA	IMPRÓPRIA	
25	Praia de Pajuçara/Av. Dr. Antônio Gouveia, interseção com a Rua João Carneiro	S 09°40'23,1"	W 035°43'57,3"	Maceió	PRÓPRIA	PRÓPRIA	PRÓPRIA	PRÓPRIA	
26	Praia de Pajuçara/Av. Dr. Antônio Gouveia, interseção com a Rua Júlio Plech Filho	S 09°38'54,0"	W 035°43'31,4"	Maceió	PRÓPRIA	PRÓPRIA	PRÓPRIA	PRÓPRIA	
27	Praia de Ponta Verde/Av. Silvio Carlos Viana, interseção com a Rua Prof. Hage Vasconcelos	S 09°38'52,7"	W 035°43'53,6"	Maceió	PRÓPRIA	PRÓPRIA	PRÓPRIA	PRÓPRIA	
28	Praia de Ponta Verde/Av. Álvaro Otacílio entre as ruas General Dr. João Salgueiro Pêlo e Dr. Rubens Carudo	S 09°38'42,3"	W 035°41'43,7"	Maceió	IMPRÓPRIA	PRÓPRIA	PRÓPRIA	PRÓPRIA	
29	Praia de Jataí/Av. Álvaro Otacílio, entre as avenidas Antônio de Barros e Empresário Carlos da Silva Nogueira	S 09°38'56,6"	W 035°41'58,5"	Maceió	IMPRÓPRIA	IMPRÓPRIA	IMPRÓPRIA	IMPRÓPRIA	
30	Praia de Cruz das Almas/Av. Brigadeiro Eustáquio Gomes, entre as Ruas Mascarenhas e Rocio Padreluz (Amenico Galvão)	S 09°38'18,0"	W 035°41'51,0"	Maceió	IMPRÓPRIA	IMPRÓPRIA	PRÓPRIA	IMPRÓPRIA	
31	Praia de Cruz das Almas/Av. Brigadeiro Eustáquio Gomes, entre as Ruas Padre Luiz Américo Galvão e Machado Costa	S 09°37'57,9"	W 035°41'47,7"	Maceió	IMPRÓPRIA	PRÓPRIA	PRÓPRIA	IMPRÓPRIA	
32	Praia de Cruz das Almas/Av. Brigadeiro Eustáquio Gomes, entre as Ruas Mauro Machado Costa e Sen. Ezequias da Rocha	S 09°37'36,0"	W 035°41'39,3"	Maceió	PRÓPRIA	PRÓPRIA	PRÓPRIA	PRÓPRIA	
33	Praia de Jacareica, em frente à Rua "A"	S 09°36'26,1"	W 035°41'17,0"	Maceió	PRÓPRIA	PRÓPRIA	PRÓPRIA	PRÓPRIA	
34	Praia de Guaxuma, em frente à entrada principal de acesso	S 09°35'31,8"	W 035°40'04,9"	Maceió	PRÓPRIA	PRÓPRIA	PRÓPRIA	PRÓPRIA	
35	Praia de Garça Torta, em frente à rua principal, perpendicular à Rua São Pedro	S 09°35'00,2"	W 035°38'55,1"	Maceió	PRÓPRIA	PRÓPRIA	PRÓPRIA	PRÓPRIA	
36	Rio Potagay, Ponte AL 101 Norte	S 09°34'02,0"	W 035°39'01,8"	Maceió	PRÓPRIA	IMPRÓPRIA	IMPRÓPRIA	PRÓPRIA	
37	Praia do Mirante, em frente à rua principal de acesso	S 09°33'55,6"	W 035°38'42,6"	Maceió	PRÓPRIA	PRÓPRIA	PRÓPRIA	PRÓPRIA	
38	Praia de Ipióca - Em frente à rua principal de acesso	S 09°31'52,0"	W 035°36'17,8"	Maceió	PRÓPRIA	PRÓPRIA	PRÓPRIA	PRÓPRIA	
LITORAL NORTE									
39	Praia de Paripueira, Av. Beira Mar, lado direito, ± 250m da rua principal de acesso	S 09°28'15,5"	W 035°32'56,3"	Paripueira	PRÓPRIA	PRÓPRIA	-	PRÓPRIA	
40	Praia de Paripueira, Av. Beira Mar, lado esquerdo, ± 900m da rua principal de acesso	S 09°28'07,0"	W 035°32'47,6"	Paripueira	PRÓPRIA	PRÓPRIA	-	PRÓPRIA	
41	Praia de Sorho Verde, em frente à Av. principal	S 09°27'06,5"	W 035°31'46,0"	Paripueira	PRÓPRIA	PRÓPRIA	-	PRÓPRIA	
42	Praia de Barra de Santo Antônio - em frente à entrada do Loteamento Tabuba	S 09°26'24,8"	W 035°31'06,8"	Barra de Santo Antônio	PRÓPRIA	PRÓPRIA	-	PRÓPRIA	
43	Praia de Maré Mansa	S 09°25'27,8"	W 035°30'13,6"	Barra de Santo Antônio	PRÓPRIA	PRÓPRIA	-	PRÓPRIA	
44	Praia de Barra de Camaragibe, início da Rua Beira Mar	S 09°18'47,7"	W 035°24'56,0"	Fosso de Camaragibe	PRÓPRIA	PRÓPRIA	-	PRÓPRIA	
45	Praia de São Miguel dos Milagres, em frente à rua principal	S 09°16'01,6"	W 035°21'54,8"	São Miguel dos Milagres	PRÓPRIA	PRÓPRIA	-	PRÓPRIA	
46	Praia de Porto da Rua, em frente à rua principal	S 09°14'38,1"	W 035°20'52,8"	São Miguel dos Milagres	PRÓPRIA	PRÓPRIA	-	PRÓPRIA	
47	Rio Tatuamunha - Projeto Peixe-Boi/Santuário	S 09°13'04,7"	W 035°20'58,7"	Porto de Pedras	PRÓPRIA	PRÓPRIA	-	PRÓPRIA	
48	Praia de Porto de Pedras, em frente à rua principal	S 09°09'44,8"	W 035°17'43,6"	Porto de Pedras	PRÓPRIA	PRÓPRIA	-	PRÓPRIA	
49	Praia de Japaratinga, em frente à Av. principal	S 09°05'35,4"	W 035°15'30,5"	Japaratinga	PRÓPRIA	PRÓPRIA	-	PRÓPRIA	
50	Praia de Japaratinga, em frente à Rua Amaro Calaça Wanderley	S 09°05'18,3"	W 035°15'24,2"	Japaratinga	PRÓPRIA	PRÓPRIA	-	PRÓPRIA	
51	Praia de Maragogi, em frente à foz do Rio Salgado	S 09°03'54,4"	W 035°14'30,8"	Maragogi	IMPRÓPRIA	IMPRÓPRIA	-	IMPRÓPRIA	
52	Praia de Maragogi, em frente à Escola Manoel M. Costa	S 09°03'09,6"	W 035°14'23,1"	Maragogi	PRÓPRIA	PRÓPRIA	-	PRÓPRIA	
53	Praia de Maragogi, foz do Rio Maragogi	S 09°01'35,3"	W 035°13'47,2"	Maragogi	IMPRÓPRIA	IMPRÓPRIA	-	IMPRÓPRIA	
54	Praia de Maragogi, Av. Beira Mar, ± 500m do início da orla	S 09°01'02,4"	W 035°13'23,5"	Maragogi	PRÓPRIA	PRÓPRIA	-	PRÓPRIA	
55	Praia de Maragogi, em frente à Praça Muldoventos	S 09°00'37,3"	W 035°13'07,3"	Maragogi	IMPRÓPRIA	PRÓPRIA	-	IMPRÓPRIA	
56	Praia de Maragogi, em frente à Rua N. S. da Guia - Barra Grande	S 08°59'15,7"	W 035°13'36,1"	Maragogi	PRÓPRIA	PRÓPRIA	-	PRÓPRIA	
57	Praia de Burgulhu, em frente ao restaurante	S 08°59'51,5"	W 035°12'24,1"	Maragogi	IMPRÓPRIA	IMPRÓPRIA	-	IMPRÓPRIA	
58	Praia de Antunes/Área de frequência de banhistas	S 08°58'12,1"	W 035°10'43,0"	Maragogi	PRÓPRIA	PRÓPRIA	-	PRÓPRIA	
59	Praia de Ponta de Mangue/Área de frequência de banhistas	S 08°57'10,6"	W 035°10'17,8"	Maragogi	PRÓPRIA	PRÓPRIA	-	PRÓPRIA	
60	Praia de Maragogi, em frente à foz do Rio Persimunga	S 08°54'48,4"	W 035°09'13,9"	Maragogi	IMPRÓPRIA	IMPRÓPRIA	-	IMPRÓPRIA	



RESULTADO DE ENSAIOS ANALÍTICOS/BALNEABILIDADE DAS PRAIAS DE ALAGOAS - REAB									
Nº / Ano:						44/2016	45/2016	46/2016	47/2016
COO	PONTO DE COLETA	LAT.	LONG.	MUNICÍPIO	CATEGORIA				
<b>Praias do Litoral</b>									
Chuva no litoral nas últimas 24h?						Norte (N) Sul (S) (N) Metropolitano (N)	Norte (N) Sul (S) (N) Metropolitano (N)	Norte (N) Sul (S) (N) Metropolitano (N)	Norte (N) Sul (S) (N) Metropolitano (N)
Data da coleta:						02 e 03/11/2016	07 e 08/11/2016	15/11/2016	28 e 29/11/2016
<b>LITORAL SUL</b>									
1	Praia do Pontal do Peba, em frente à rua de acesso principal	5 10°29'40,9"	W 08°18'03,6"	Piaçabuçu	PRÓPRIA	PRÓPRIA	PRÓPRIA	PRÓPRIA	
1,1	Rio São Francisco, Rua Amador de Farias Lobo, em frente ao Terminal Turístico de Artesanato	5 10°24'29,9"	W 08°26'06,4"	Piaçabuçu	IMPRÓPRIA	IMPRÓPRIA	IMPRÓPRIA	IMPRÓPRIA	
1,2	Rio São Francisco, AL 225 Sul, em frente ao Restaurante Boca do Rio	5 10°22'59,6"	W 08°26'46,7"	Piaçabuçu	IMPRÓPRIA	IMPRÓPRIA	IMPRÓPRIA	IMPRÓPRIA	
2	Praia de Feltz Deserto, em frente à rua de acesso principal	5 10°17'57,5"	W 08°17'27,9"	Feltz Deserto	PRÓPRIA	PRÓPRIA	PRÓPRIA	PRÓPRIA	
3	Praia de Mial de Baixo, em frente à rua Manoel da Cruz	5 10°13'13,0"	W 08°12'57,2"	Coruripe	PRÓPRIA	PRÓPRIA	PRÓPRIA	PRÓPRIA	
4	Praia de Mial de Cima, em frente à rua da praia	5 10°12'07,5"	W 08°11'21,1"	Coruripe	PRÓPRIA	PRÓPRIA	PRÓPRIA	PRÓPRIA	
5	Praia do Pontal do Coruripe, em frente ao Farol	5 10°09'40,7"	W 08°08'06,9"	Coruripe	PRÓPRIA	PRÓPRIA	PRÓPRIA	PRÓPRIA	
6	Praia de Lagoa do Pau, em frente à Barraca Carraspana	5 10°07'44,1"	W 08°06'33,9"	Coruripe	PRÓPRIA	PRÓPRIA	PRÓPRIA	PRÓPRIA	
7	Praia de Duas Barras, ± a 200m ao sul da foz do Rio Jequiá	5 10°03'04,7"	W 08°01'56,0"	Jequiá da Praia	PRÓPRIA	PRÓPRIA	PRÓPRIA	PRÓPRIA	
8	Praia de Duas Barras, na foz do Rio Jequiá	5 10°02'58,0"	W 08°01'52,3"	Jequiá da Praia	PRÓPRIA	PRÓPRIA	PRÓPRIA	PRÓPRIA	
9	Praia de Lagoa Azeda, em frente à Escola Municipal Eutíquio Quintela	5 09°58'14,8"	W 08°58'46,2"	Jequiá da Praia	PRÓPRIA	PRÓPRIA	PRÓPRIA	PRÓPRIA	
10	Praia do Gunga, ± a 200m da foz, Lagoa do Roteiro	5 09°51'38,0"	W 08°54'36,1"	Roteiro	PRÓPRIA	PRÓPRIA	PRÓPRIA	PRÓPRIA	
11	Praia do Gunga, estuário da Lagoa do Roteiro, ± a 200m da foz	5 09°51'38,4"	W 08°54'36,1"	Roteiro	PRÓPRIA	PRÓPRIA	PRÓPRIA	PRÓPRIA	
12	Praia de Atalaia, em frente à rua principal	5 09°50'39,9"	W 08°54'22,7"	Barra de São Miguel	PRÓPRIA	PRÓPRIA	PRÓPRIA	PRÓPRIA	
13	Praia da Barra de São Miguel, em frente à Rua Edson Frazão	5 09°50'20,6"	W 08°53'20,2"	Barra de São Miguel	PRÓPRIA	PRÓPRIA	PRÓPRIA	PRÓPRIA	
13,1	Rio Niquim, ± 300m da foz	5 09°50'38,0"	W 08°53'52,2"	Barra de São Miguel	IMPRÓPRIA	IMPRÓPRIA	IMPRÓPRIA	IMPRÓPRIA	
14	Rio Niquim, Ponte AL 101 sul	5 09°49'43,4"	W 08°53'37,4"	Barra de São Miguel	PRÓPRIA	PRÓPRIA	PRÓPRIA	PRÓPRIA	
15	Praia do Francês/Av. Verdes Mares, interseção com a Rua Arrecifes	5 09°48'27,7"	W 08°50'30,2"	Marechal Deodoro	PRÓPRIA	PRÓPRIA	PRÓPRIA	PRÓPRIA	
16	Praia do Francês/Av. Verdes Mares, interseção com a Rua Massunim	5 09°48'10,3"	W 08°50'24,8"	Marechal Deodoro	PRÓPRIA	PRÓPRIA	PRÓPRIA	PRÓPRIA	
17	Praia do Francês, ± 100m da última barraca	5 09°48'02,1"	W 08°50'14,2"	Marechal Deodoro	PRÓPRIA	PRÓPRIA	PRÓPRIA	PRÓPRIA	
18	Praia do Saco, em frente à rua principal	5 09°44'38,8"	W 08°49'12,9"	Marechal Deodoro	PRÓPRIA	PRÓPRIA	PRÓPRIA	PRÓPRIA	
<b>LITORAL METROPOLITANO</b>									
19	Praia do Pontal da Barra/Av. Assis Chateaubriand, em frente à entrada do DETRAN	5 09°41'48,9"	W 08°48'37,9"	Maceió	PRÓPRIA	PRÓPRIA	PRÓPRIA	PRÓPRIA	
20	Praia do Pontal da Barra/Av. Assis Chateaubriand, sul do Emissário da BRASKEM	5 09°41'20,9"	W 08°48'04,2"	Maceió	PRÓPRIA	PRÓPRIA	PRÓPRIA	PRÓPRIA	
21	Praia do Pontal da Barra/Av. Assis Chateaubriand, ± 500m ao sul do Emissário da CASAL	5 09°40'37,7"	W 08°45'36,3"	Maceió	PRÓPRIA	PRÓPRIA	PRÓPRIA	PRÓPRIA	
22	Praia do Pontal da Barra/Av. Assis Chateaubriand, ± 500m ao norte do Emissário da CASAL	5 09°40'24,6"	W 08°44'54,4"	Maceió	PRÓPRIA	PRÓPRIA	PRÓPRIA	PRÓPRIA	
23	Praia da Avenida/Av. Assis Chateaubriand, interseção com a Rua Dias Cabral	5 09°40'13,9"	W 08°44'22,0"	Maceió	IMPRÓPRIA	IMPRÓPRIA	IMPRÓPRIA	IMPRÓPRIA	
24	Praia da Avenida/Av. Assis Chateaubriand, interseção com a Rua Barão de Anadia	5 09°40'12,9"	W 08°44'08,9"	Maceió	IMPRÓPRIA	IMPRÓPRIA	IMPRÓPRIA	IMPRÓPRIA	
25	Praia de Pajuçara/Av. Dr. Antônio Gouveia, interseção com a Rua João Carneiro	5 09°40'23,1"	W 08°42'57,3"	Maceió	PRÓPRIA	PRÓPRIA	PRÓPRIA	PRÓPRIA	
26	Praia de Pajuçara/Av. Dr. Antônio Gouveia, interseção com a Rua Júlio Plech Filho	5 09°38'54,0"	W 08°42'31,4"	Maceió	PRÓPRIA	PRÓPRIA	PRÓPRIA	PRÓPRIA	
27	Praia de Ponta Verde/Av. Sílvio Carlos Viana, interseção com a Rua Profª. Regina Vasconcelos	5 09°39'32,7"	W 08°41'53,6"	Maceió	PRÓPRIA	PRÓPRIA	PRÓPRIA	PRÓPRIA	
28	Praia de Ponta Verde/Av. Álvaro Otacílio entre as ruas General Dr. João Saleiro Pêlo e Dr. Rubens Canuto	5 09°39'42,3"	W 08°41'45,7"	Maceió	PRÓPRIA	PRÓPRIA	PRÓPRIA	PRÓPRIA	
29	Praia de Jatiúca/Av. Álvaro Otacílio, entre as Avenidas Antônio de Barros e Empresário Carlos do Silva Nogueira	5 09°38'50,6"	W 08°41'58,3"	Maceió	IMPRÓPRIA	IMPRÓPRIA	IMPRÓPRIA	IMPRÓPRIA	
30	Praia de Cruz das Almas/Av. Brigadeiro Eutáquio Gomes, entre as Ruas Mascarenhas de Brito e Padre Luiz Américo Galvão	5 09°38'19,6"	W 08°41'33,0"	Maceió	PRÓPRIA	IMPRÓPRIA	IMPRÓPRIA	IMPRÓPRIA	
31	Praia de Cruz das Almas/Av. Brigadeiro Eutáquio Gomes, entre as Ruas Padre Luiz Américo Galvão e Mauro Machado Costa	5 09°37'57,9"	W 08°41'47,7"	Maceió	IMPRÓPRIA	IMPRÓPRIA	IMPRÓPRIA	IMPRÓPRIA	
32	Praia de Cruz das Almas/Av. Brigadeiro Eutáquio Gomes, entre as Ruas Mauro Machado Costa e Sen. Eleagius do Rocha	5 09°37'36,0"	W 08°41'35,3"	Maceió	PRÓPRIA	PRÓPRIA	PRÓPRIA	PRÓPRIA	
33	Praia de Jacarecica, em frente à Rua "A"	5 09°36'26,1"	W 08°41'17,0"	Maceió	PRÓPRIA	PRÓPRIA	PRÓPRIA	PRÓPRIA	
34	Praia de Guaxuma, em frente à entrada principal de acesso	5 09°35'31,8"	W 08°40'04,9"	Maceió	PRÓPRIA	PRÓPRIA	PRÓPRIA	PRÓPRIA	
35	Praia de Garça Torta, em frente à rua principal, perpendicular à Rua São Pedro	5 09°35'00,2"	W 08°38'35,1"	Maceió	PRÓPRIA	PRÓPRIA	PRÓPRIA	PRÓPRIA	
36	Rio Pratagy, Ponte AL 101 Norte	5 09°34'02,0"	W 08°39'01,8"	Maceió	PRÓPRIA	PRÓPRIA	PRÓPRIA	PRÓPRIA	
37	Praia do Mirante, em frente à rua principal de acesso	5 09°33'53,6"	W 08°38'42,6"	Maceió	PRÓPRIA	PRÓPRIA	PRÓPRIA	PRÓPRIA	
38	Praia de Ipioca - Em frente à rua principal de acesso	5 09°31'52,0"	W 08°36'37,8"	Maceió	PRÓPRIA	PRÓPRIA	PRÓPRIA	PRÓPRIA	
<b>LITORAL NORTE</b>									
39	Praia de Paripueira, Av. Beira Mar, lado direito, ± 250m da rua principal de acesso	5 09°28'15,5"	W 08°22'56,7"	Paripueira	PRÓPRIA	PRÓPRIA	-	PRÓPRIA	
40	Praia de Paripueira, Av. Beira Mar, lado esquerdo, ± 900m da rua principal de acesso	5 09°28'07,0"	W 08°23'47,8"	Paripueira	PRÓPRIA	PRÓPRIA	-	PRÓPRIA	
41	Praia de Sonho Verde, em frente à Av. principal	5 09°27'06,5"	W 08°21'46,0"	Paripueira	PRÓPRIA	PRÓPRIA	-	PRÓPRIA	
42	Praia de Barra de Santo Antônio - em frente à entrada do Loteamento Tabuá	5 09°26'24,8"	W 08°21'06,8"	Barra de Santo Antônio	PRÓPRIA	PRÓPRIA	-	PRÓPRIA	
43	Praia de Maré Mansa	5 09°25'27,8"	W 08°20'13,8"	Barra de Santo Antônio	PRÓPRIA	PRÓPRIA	-	PRÓPRIA	
44	Praia de Barra de Camaragibe, início da Rua Beira Mar	5 09°18'47,7"	W 08°24'36,0"	Povo de Camaragibe	PRÓPRIA	PRÓPRIA	-	PRÓPRIA	
45	Praia de São Miguel dos Milagres, em frente à rua principal	5 09°16'01,6"	W 08°21'54,8"	São Miguel dos Milagres	PRÓPRIA	PRÓPRIA	-	PRÓPRIA	
46	Praia de Porto da Rua, em frente à rua principal	5 09°14'38,1"	W 08°20'32,8"	São Miguel dos Milagres	PRÓPRIA	PRÓPRIA	-	PRÓPRIA	
47	Rio Tatuamunha - Projeto Peixe-Boi/Santuário	5 09°13'04,7"	W 08°19'38,7"	Porto de Pedras	PRÓPRIA	PRÓPRIA	-	PRÓPRIA	
48	Praia de Porto de Pedras, em frente à rua principal	5 09°09'44,6"	W 08°17'43,6"	Porto de Pedras	PRÓPRIA	PRÓPRIA	-	PRÓPRIA	
49	Praia de Japaratinga, em frente à Av. principal	5 09°05'39,4"	W 08°15'30,5"	Japaratinga	PRÓPRIA	PRÓPRIA	-	PRÓPRIA	
50	Praia de Japaratinga, em frente à Rua Amaro Calça Wanderley	5 09°05'19,7"	W 08°15'34,3"	Japaratinga	PRÓPRIA	PRÓPRIA	-	PRÓPRIA	
51	Praia de Maragogi, em frente à foz do Rio Salgado	5 09°03'54,4"	W 08°14'30,8"	Maragogi	IMPRÓPRIA	IMPRÓPRIA	-	IMPRÓPRIA	
52	Praia de Maragogi, em frente à Escola Manoel M. Costa	5 09°03'09,6"	W 08°14'23,1"	Maragogi	PRÓPRIA	PRÓPRIA	-	PRÓPRIA	
53	Praia de Maragogi, foz do Rio Maragogi	5 09°01'35,9"	W 08°13'47,2"	Maragogi	IMPRÓPRIA	IMPRÓPRIA	-	IMPRÓPRIA	
54	Praia de Maragogi, Av. Beira Mar, ± 500m do início da orla	5 09°01'02,4"	W 08°13'23,5"	Maragogi	PRÓPRIA	PRÓPRIA	-	PRÓPRIA	
55	Praia de Maragogi, em frente à Praça Mulieventos	5 09°00'37,3"	W 08°13'07,3"	Maragogi	IMPRÓPRIA	IMPRÓPRIA	-	IMPRÓPRIA	
56	Praia de Maragogi, em frente à Rua N. S. da Guia - Barra Grande	5 08°59'13,7"	W 08°11'38,1"	Maragogi	PRÓPRIA	PRÓPRIA	-	PRÓPRIA	
57	Praia de Burgalhau, em frente ao restaurante	5 08°59'51,5"	W 08°11'24,1"	Maragogi	IMPRÓPRIA	IMPRÓPRIA	-	IMPRÓPRIA	
58	Praia de Arduene/Área de frequência de banhistas	5 08°58'12,1"	W 08°10'41,0"	Maragogi	PRÓPRIA	PRÓPRIA	-	PRÓPRIA	
59	Praia de Ponta de Mangue/Área de frequência de banhistas	5 08°57'30,6"	W 08°10'17,8"	Maragogi	PRÓPRIA	PRÓPRIA	-	PRÓPRIA	
60	Praia de Maragogi, em frente à foz do Rio Persimunga	5 08°54'48,4"	W 08°09'13,9"	Maragogi	IMPRÓPRIA	IMPRÓPRIA	-	IMPRÓPRIA	



RESULTADO DE ENSAIOS ANALÍTICOS/BALNEABILIDADE DAS PRAIAS DE ALAGOAS - REAB								
COD	PONTO DE COLETA	LAT.	LONG.	MUNICÍPIO	Nº / Ano:			
					48/2016	49/2016	50/2016	51/2016
CATEGORIA					Norte (N) Sul (S) Metropolitano (N)	Norte (N) Sul (S) Metropolitano (N)	Norte (S) Sul (S) Metropolitano (S)	Norte (N) Sul (N) Metropolitano (N)
Praias do Litoral								
Chuva no litoral nas últimas 24h?					Data da coleta:			
LITORAL SUL					06 e 07/12/2016	12 e 13/12/2016	19 e 20/12/2016	26 e 27/12/2016
1	Praia do Pontal do Peba, em frente à rua de acesso principal	5 30'27'40,9"	W 036'18'03,8"	Piaçabuçu	PRÓPRIA	PRÓPRIA	PRÓPRIA	PRÓPRIA
1,1	Rio São Francisco, Rua Artur de Farias Lobo, em frente ao Terminal Turístico de Artesanato	5 30'24'29,5"	W 036'20'05,4"	Piaçabuçu	IMPRÓPRIA	PRÓPRIA	PRÓPRIA	IMPRÓPRIA
1,2	Rio São Francisco, AL 225 Sul, em frente ao Restaurante Boca do Rio	5 30'23'55,6"	W 036'20'46,7"	Piaçabuçu	IMPRÓPRIA	IMPRÓPRIA	IMPRÓPRIA	IMPRÓPRIA
2	Praia de Feliz Deserto, em frente à rua de acesso principal	5 30'17'57,5"	W 036'17'27,5"	Feliz Deserto	PRÓPRIA	PRÓPRIA	PRÓPRIA	PRÓPRIA
3	Praia de Mial de Baixo, em frente à rua Manoel da Cruz	5 30'13'13,8"	W 036'12'57,2"	Coruripe	PRÓPRIA	PRÓPRIA	PRÓPRIA	PRÓPRIA
4	Praia de Mial de Cima, em frente à rua da praia	5 30'12'07,3"	W 036'11'21,1"	Coruripe	PRÓPRIA	PRÓPRIA	PRÓPRIA	PRÓPRIA
5	Praia do Pontal do Coruripe, em frente ao Farol	5 30'09'45,7"	W 036'08'06,9"	Coruripe	PRÓPRIA	PRÓPRIA	PRÓPRIA	PRÓPRIA
6	Praia de Lagoa do Pau, em frente à Barraca Carraspana	5 30'07'44,1"	W 036'06'33,5"	Coruripe	PRÓPRIA	PRÓPRIA	PRÓPRIA	PRÓPRIA
7	Praia de Duas Barras, ± a 200m ao sul da foz do Rio Jequiá	5 30'05'04,7"	W 036'02'56,0"	Jequiá da Praia	PRÓPRIA	PRÓPRIA	PRÓPRIA	PRÓPRIA
8	Praia de Duas Barras, na foz do Rio Jequiá	5 30'02'58,0"	W 036'01'50,3"	Jequiá da Praia	PRÓPRIA	PRÓPRIA	PRÓPRIA	PRÓPRIA
9	Praia de Lagoa Azeda, em frente à Escola Municipal Eutáquio Quintela	5 09'58'34,8"	W 035'58'46,3"	Jequiá da Praia	PRÓPRIA	PRÓPRIA	PRÓPRIA	PRÓPRIA
10	Praia do Gunga, ± a 200m da foz, Lagoa do Roteiro	5 09'51'38,0"	W 035'54'16,1"	Roteiro	PRÓPRIA	PRÓPRIA	PRÓPRIA	PRÓPRIA
11	Praia do Gunga, estuário da Lagoa do Roteiro, ± a 200m da foz	5 09'51'36,4"	W 035'54'19,1"	Roteiro	PRÓPRIA	PRÓPRIA	PRÓPRIA	PRÓPRIA
12	Praia de Atalaia, em frente à rua principal	5 09'50'39,3"	W 035'54'22,1"	Barra de São Miguel	PRÓPRIA	PRÓPRIA	PRÓPRIA	PRÓPRIA
13	Praia da Barra de São Miguel, em frente à Rua Edson Frazão	5 09'50'20,6"	W 035'53'20,2"	Barra de São Miguel	PRÓPRIA	PRÓPRIA	PRÓPRIA	PRÓPRIA
13,1	Rio Niquim, ± 300m da foz	5 09'50'36,6"	W 035'52'52,2"	Barra de São Miguel	IMPRÓPRIA	IMPRÓPRIA	IMPRÓPRIA	IMPRÓPRIA
14	Rio Niquim, Ponte AL 101 sul	5 09'49'48,4"	W 035'53'37,4"	Barra de São Miguel	PRÓPRIA	PRÓPRIA	PRÓPRIA	PRÓPRIA
15	Praia do Francês/Av. Verdes Mares, interseção com a Rua Arrecifes	5 09'46'17,7"	W 035'50'30,1"	Marechal Deodoro	PRÓPRIA	PRÓPRIA	PRÓPRIA	PRÓPRIA
16	Praia do Francês/ Av. Verdes Mares, interseção com a Rua Massunim	5 09'46'15,1"	W 035'50'24,8"	Marechal Deodoro	PRÓPRIA	PRÓPRIA	PRÓPRIA	PRÓPRIA
17	Praia do Francês, ± 100m da última barraca	5 09'46'00,1"	W 035'50'14,3"	Marechal Deodoro	PRÓPRIA	PRÓPRIA	PRÓPRIA	PRÓPRIA
18	Praia do Saco, em frente à rua principal	5 09'46'38,8"	W 035'49'12,9"	Marechal Deodoro	PRÓPRIA	PRÓPRIA	PRÓPRIA	PRÓPRIA
LITORAL METROPOLITANO								
19	Praia do Pontal da Barra/Av. Assis Chateaubriand, em frente à entrada do DETRAN	5 09'41'48,5"	W 035'48'37,5"	Maceió	PRÓPRIA	PRÓPRIA	PRÓPRIA	PRÓPRIA
20	Praia do Pontal da Barra/Av. Assis Chateaubriand, sul do Emissário da BRASKEM	5 09'41'20,9"	W 035'48'04,2"	Maceió	PRÓPRIA	PRÓPRIA	PRÓPRIA	PRÓPRIA
21	Praia do Pontal da Barra/Av. Assis Chateaubriand, ± 500m ao sul do Emissário da CASAL	5 09'40'37,3"	W 035'48'16,3"	Maceió	PRÓPRIA	PRÓPRIA	PRÓPRIA	PRÓPRIA
22	Praia do Pontal da Barra/Av. Assis Chateaubriand, ± 300m ao norte do Emissário da CASAL	5 09'40'24,6"	W 035'44'54,4"	Maceió	PRÓPRIA	PRÓPRIA	PRÓPRIA	PRÓPRIA
23	Praia da Avenida/Av. Assis Chateaubriand, interseção com a Rua Dias Cabral	5 09'40'13,9"	W 035'44'22,0"	Maceió	IMPRÓPRIA	IMPRÓPRIA	IMPRÓPRIA	IMPRÓPRIA
24	Praia da Avenida/Av. Assis Chateaubriand, interseção com a Rua Barão de Anadia	5 09'40'12,9"	W 035'44'08,9"	Maceió	PRÓPRIA	PRÓPRIA	IMPRÓPRIA	IMPRÓPRIA
25	Praia de Pajuçara/Av. Dr. Antônio Gouveia, interseção com a Rua João Carneiro	5 09'40'23,1"	W 035'42'57,3"	Maceió	PRÓPRIA	PRÓPRIA	PRÓPRIA	PRÓPRIA
26	Praia de Pajuçara/Av. Dr. Antônio Gouveia, interseção com a Rua Júlio Plech Filho	5 09'39'54,0"	W 035'42'31,4"	Maceió	PRÓPRIA	PRÓPRIA	PRÓPRIA	PRÓPRIA
27	Praia de Ponta Verde/Av. Silvio Carlos Viana, interseção com a Rua Prof. Hilda Vasconcelos	5 09'39'52,7"	W 035'41'53,6"	Maceió	PRÓPRIA	PRÓPRIA	PRÓPRIA	PRÓPRIA
28	Praia de Ponta Verde/Av. Alvaro Otacílio entre as ruas General Dr. João Sakuro Inão e Dr. Rubens Cavito	5 09'39'42,3"	W 035'41'45,7"	Maceió	PRÓPRIA	PRÓPRIA	PRÓPRIA	PRÓPRIA
29	Praia de Sobáiba/Av. Alvaro Otacílio, entre as Avenidas Antônio de Barros e Engenheiro Carlos da Silva Nogueira	5 09'38'58,6"	W 035'41'58,5"	Maceió	IMPRÓPRIA	IMPRÓPRIA	IMPRÓPRIA	IMPRÓPRIA
30	Praia de Cruz das Almas/Av. Engenheiro Eutáquio Gomes, entre as Ruas Mascarenhas de Brito e Padre Luiz Américo Galvão	5 09'38'19,6"	W 035'41'53,0"	Maceió	IMPRÓPRIA	IMPRÓPRIA	IMPRÓPRIA	IMPRÓPRIA
31	Praia de Cruz das Almas/Av. Engenheiro Eutáquio Gomes, entre as Ruas Padre Luiz Américo Galvão e Mauro Machado Costa	5 09'37'57,9"	W 035'41'47,7"	Maceió	IMPRÓPRIA	PRÓPRIA	IMPRÓPRIA	IMPRÓPRIA
32	Praia de Cruz das Almas/Av. Engenheiro Eutáquio Gomes, entre as Ruas Mauro Machado Costa e Sen. Esiquias da Rocha	5 09'37'36,0"	W 035'41'39,3"	Maceió	PRÓPRIA	PRÓPRIA	PRÓPRIA	PRÓPRIA
33	Praia de Jacarecica, em frente à Rua "A"	5 09'36'28,1"	W 035'41'17,0"	Maceió	PRÓPRIA	PRÓPRIA	PRÓPRIA	PRÓPRIA
34	Praia de Guaxuma, em frente à entrada principal de acesso	5 09'35'11,8"	W 035'40'04,9"	Maceió	PRÓPRIA	PRÓPRIA	PRÓPRIA	PRÓPRIA
35	Praia de Garça Torta, em frente à rua principal, perpendicular à Rua São Pedro	5 09'35'00,2"	W 035'36'35,1"	Maceió	PRÓPRIA	PRÓPRIA	PRÓPRIA	PRÓPRIA
36	Rio Pratygy, Ponte AL 101 Norte	5 09'34'02,0"	W 035'39'01,6"	Maceió	PRÓPRIA	PRÓPRIA	PRÓPRIA	PRÓPRIA
37	Praia do Mirante, em frente à rua principal de acesso	5 09'33'55,6"	W 035'38'42,6"	Maceió	PRÓPRIA	PRÓPRIA	PRÓPRIA	PRÓPRIA
38	Praia de Ipócia - Em frente à rua principal de acesso	5 09'31'52,0"	W 035'36'17,8"	Maceió	PRÓPRIA	PRÓPRIA	PRÓPRIA	PRÓPRIA
LITORAL NORTE								
39	Praia de Paripueira, Av. Beira Mar, lado direito, ± 250m da rua principal de acesso	5 09'28'15,5"	W 035'32'56,3"	Paripueira	PRÓPRIA	PRÓPRIA	PRÓPRIA	PRÓPRIA
40	Praia de Paripueira, Av. Beira Mar, lado esquerdo, ± 900m da rua principal de acesso	5 09'28'07,0"	W 035'32'47,8"	Paripueira	PRÓPRIA	PRÓPRIA	PRÓPRIA	PRÓPRIA
41	Praia de Sorho Verde, em frente à Av. principal	5 09'27'06,5"	W 035'31'48,0"	Paripueira	PRÓPRIA	PRÓPRIA	PRÓPRIA	PRÓPRIA
42	Praia de Barra de Santo Antônio - em frente à entrada do Loteamento Tabuba	5 09'26'24,8"	W 035'31'08,8"	Barra de Santo Antônio	PRÓPRIA	PRÓPRIA	PRÓPRIA	PRÓPRIA
43	Praia de Maré Mansa	5 09'25'27,8"	W 035'30'13,6"	Barra de Santo Antônio	PRÓPRIA	PRÓPRIA	PRÓPRIA	PRÓPRIA
44	Praia de Barra de Camaragibe, início da Rua Beira Mar	5 09'18'47,7"	W 035'24'58,0"	Passo de Camaragibe	PRÓPRIA	PRÓPRIA	PRÓPRIA	PRÓPRIA
45	Praia de São Miguel dos Milagres, em frente à rua principal	5 09'16'01,6"	W 035'21'54,8"	São Miguel dos Milagres	PRÓPRIA	PRÓPRIA	PRÓPRIA	PRÓPRIA
46	Praia de Porto da Rua, em frente à rua principal	5 09'14'18,1"	W 035'20'52,8"	São Miguel dos Milagres	PRÓPRIA	PRÓPRIA	PRÓPRIA	PRÓPRIA
47	Rio Tatuamunha - Projeto Peixe-Boi/Santuarário	5 09'12'04,7"	W 035'19'58,7"	Porto de Pedras	PRÓPRIA	PRÓPRIA	PRÓPRIA	PRÓPRIA
48	Praia de Porto de Pedras, em frente à rua principal	5 09'09'44,6"	W 035'17'43,0"	Porto de Pedras	PRÓPRIA	PRÓPRIA	PRÓPRIA	PRÓPRIA
49	Praia de Japaratinga, em frente à Av. principal	5 09'05'36,4"	W 035'15'20,5"	Japaratinga	PRÓPRIA	PRÓPRIA	PRÓPRIA	PRÓPRIA
50	Praia de Japaratinga, em frente à Rua Amaro Calça Wanderley	5 09'05'19,2"	W 035'15'24,2"	Japaratinga	PRÓPRIA	PRÓPRIA	PRÓPRIA	PRÓPRIA
51	Praia de Maragogi, em frente à foz do Rio Salgado	5 09'03'54,4"	W 035'14'30,8"	Maragogi	PRÓPRIA	PRÓPRIA	PRÓPRIA	PRÓPRIA
52	Praia de Maragogi, em frente à Escola Manoel M. Costa	5 09'03'09,6"	W 035'14'23,1"	Maragogi	PRÓPRIA	PRÓPRIA	PRÓPRIA	PRÓPRIA
53	Praia de Maragogi, foz do Rio Maragogi	5 09'01'35,9"	W 035'13'47,1"	Maragogi	IMPRÓPRIA	IMPRÓPRIA	IMPRÓPRIA	PRÓPRIA
54	Praia de Maragogi, Av. Beira Mar, ± 500m do início da orla	5 09'01'02,4"	W 035'13'25,5"	Maragogi	PRÓPRIA	PRÓPRIA	PRÓPRIA	PRÓPRIA
55	Praia de Maragogi, em frente à Praça Multieventos	5 09'00'37,3"	W 035'13'07,3"	Maragogi	IMPRÓPRIA	IMPRÓPRIA	IMPRÓPRIA	IMPRÓPRIA
56	Praia de Maragogi, em frente à Rua N. S. da Guia - Barra Grande	5 08'59'15,7"	W 035'11'36,1"	Maragogi	PRÓPRIA	PRÓPRIA	PRÓPRIA	PRÓPRIA
57	Praia de Burgalheu, em frente ao restaurante	5 08'59'51,5"	W 035'12'24,1"	Maragogi	IMPRÓPRIA	IMPRÓPRIA	IMPRÓPRIA	IMPRÓPRIA
58	Praia de Antunes/Área de frequência de banhistas	5 08'58'12,1"	W 035'10'41,0"	Maragogi	PRÓPRIA	PRÓPRIA	PRÓPRIA	PRÓPRIA
59	Praia de Ponta de Mangue/Área de frequência de banhistas	5 08'57'30,8"	W 035'10'17,8"	Maragogi	PRÓPRIA	PRÓPRIA	PRÓPRIA	PRÓPRIA
60	Praia de Maragogi, em frente à foz do Rio Persimunga	5 08'54'48,4"	W 035'09'13,9"	Maragogi	IMPRÓPRIA	PRÓPRIA	PRÓPRIA	PRÓPRIA





RESULTADO DE ENSAIOS ANALÍTICOS/BALNEABILIDADE DAS PRAIAS DE ALAGOAS - REAB									
COD	PONTO DE COLETA	LAT.	LONG.	MUNICÍPIO	CATEGORIA	Nº / Ano:			
						01/2017	02/2017	03/2017	04/2017
Praias do Litoral						Chuva no litoral nas últimas 24h?			
						Data da coleta:			
LITORAL SUL						03 e 04/01/2018			
						09 e 10/01/2018			
						18 e 17/01/2018			
						23 e 24/01/2018			
1	Praia do Pontal do Pebe, em frente à rua de acesso principal	5 30'20'40,9"	W 036'18'03,0"	Piaçabuçu	PRÓPRIA	PRÓPRIA	PRÓPRIA	PRÓPRIA	
1.1	Rio São Francisco, Rua Artur de Faria Lobo, em frente ao Terminal Turístico de Artesanato	5 30'24'25,5"	W 036'26'05,4"	Piaçabuçu	IMPRÓPRIA	IMPRÓPRIA	IMPRÓPRIA	IMPRÓPRIA	
1.2	Rio São Francisco, AL 225 Sul, em frente ao Restaurante Boca do Rio	5 30'23'55,8"	W 036'26'46,7"	Piaçabuçu	IMPRÓPRIA	IMPRÓPRIA	IMPRÓPRIA	IMPRÓPRIA	
2	Praia de Feliz Deserto, em frente à rua de acesso principal	5 30'17'57,5"	W 036'17'27,5"	Feliz Deserto	PRÓPRIA	PRÓPRIA	PRÓPRIA	PRÓPRIA	
3	Praia de Mui de Baixo, em frente à rua Manoel da Cruz	5 30'18'13,8"	W 036'17'57,2"	Coruripe	PRÓPRIA	PRÓPRIA	PRÓPRIA	PRÓPRIA	
4	Praia de Mui de Cima, em frente à rua da praia	5 30'12'07,3"	W 036'11'21,1"	Coruripe	PRÓPRIA	PRÓPRIA	PRÓPRIA	PRÓPRIA	
5	Praia do Pontal do Coruripe, em frente ao Farel	5 30'09'40,7"	W 036'08'06,9"	Coruripe	PRÓPRIA	PRÓPRIA	PRÓPRIA	PRÓPRIA	
6	Praia de Lagoa do Pau, em frente à Barraca Carrapane	5 30'07'44,1"	W 036'06'33,9"	Coruripe	PRÓPRIA	PRÓPRIA	PRÓPRIA	PRÓPRIA	
7	Praia de Duas Barras, ± a 200m ao sul da foz do Rio Jequiá	5 30'03'04,7"	W 036'01'56,0"	Jequiá da Praia	PRÓPRIA	PRÓPRIA	PRÓPRIA	PRÓPRIA	
8	Praia de Duas Barras, na foz do Rio Jequiá	5 30'02'58,0"	W 036'01'52,3"	Jequiá da Praia	PRÓPRIA	PRÓPRIA	PRÓPRIA	PRÓPRIA	
9	Praia de Lagoa Azeda, em frente à Escola Municipal Estúquio Quintela	5 09'58'14,8"	W 035'58'46,8"	Jequiá da Praia	PRÓPRIA	PRÓPRIA	PRÓPRIA	PRÓPRIA	
10	Praia do Gunga, ± a 200m da foz, Lagoa do Roteiro	5 09'51'38,0"	W 035'54'36,1"	Roteiro	PRÓPRIA	PRÓPRIA	PRÓPRIA	PRÓPRIA	
11	Praia do Gunga, estuário da Lagoa do Roteiro, ± a 200m da foz	5 09'51'36,4"	W 035'54'38,1"	Roteiro	PRÓPRIA	PRÓPRIA	PRÓPRIA	PRÓPRIA	
12	Praia de Atalaia, em frente à rua principal	5 09'50'29,9"	W 035'54'22,7"	Barra de São Miguel	PRÓPRIA	PRÓPRIA	PRÓPRIA	PRÓPRIA	
13	Praia da Barra de São Miguel, em frente à Rua Edson Frazão	5 09'50'20,8"	W 035'53'20,2"	Barra de São Miguel	PRÓPRIA	PRÓPRIA	PRÓPRIA	PRÓPRIA	
13.1	Rio Niquim, ± 300m da foz	5 09'50'26,8"	W 035'53'52,2"	Barra de São Miguel	IMPRÓPRIA	IMPRÓPRIA	IMPRÓPRIA	IMPRÓPRIA	
14	Rio Niquim, Ponte AL 101 sul	5 09'48'45,4"	W 035'53'37,4"	Barra de São Miguel	PRÓPRIA	PRÓPRIA	PRÓPRIA	PRÓPRIA	
15	Praia do Francês/Av. Verdes Mares, interseção com a Rua Arrecifes	5 09'46'17,7"	W 035'50'30,2"	Marechal Deodoro	PRÓPRIA	PRÓPRIA	PRÓPRIA	PRÓPRIA	
16	Praia do Francês/Av. Verdes Mares, interseção com a Rua Massanum	5 09'46'15,3"	W 035'50'24,8"	Marechal Deodoro	PRÓPRIA	PRÓPRIA	PRÓPRIA	PRÓPRIA	
17	Praia do Francês, ± 100m da última barraca	5 09'46'02,1"	W 035'50'34,3"	Marechal Deodoro	PRÓPRIA	PRÓPRIA	PRÓPRIA	PRÓPRIA	
18	Praia do Saco, em frente à rua principal	5 09'44'38,8"	W 035'49'22,9"	Marechal Deodoro	PRÓPRIA	PRÓPRIA	PRÓPRIA	PRÓPRIA	
LITORAL METROPOLITANO									
19	Praia do Pontal da Barra/Av. Assis Chateaubriand, em frente à entrada do DETRAN	5 09'41'49,9"	W 035'46'37,9"	Maceió	PRÓPRIA	PRÓPRIA	PRÓPRIA	PRÓPRIA	
20	Praia do Pontal da Barra/Av. Assis Chateaubriand, sul do Emissário da BRASREM	5 09'41'20,9"	W 035'46'04,2"	Maceió	PRÓPRIA	PRÓPRIA	PRÓPRIA	PRÓPRIA	
21	Praia do Pontal da Barra/Av. Assis Chateaubriand, ± 500m ao sul do Emissário da CASAL	5 09'40'37,3"	W 035'45'36,3"	Maceió	PRÓPRIA	PRÓPRIA	PRÓPRIA	PRÓPRIA	
22	Praia do Pontal da Barra/Av. Assis Chateaubriand, ± 500m ao norte do Emissário da CASAL	5 09'40'24,8"	W 035'44'54,4"	Maceió	PRÓPRIA	PRÓPRIA	PRÓPRIA	PRÓPRIA	
23	Praia da Avenida/Av. Assis Chateaubriand, interseção com a Rua Dias Cabral	5 09'40'13,9"	W 035'44'32,0"	Maceió	IMPRÓPRIA	PRÓPRIA	IMPRÓPRIA	IMPRÓPRIA	
24	Praia da Avenida/Av. Assis Chateaubriand, interseção com a Rua Barão de Anadia	5 09'40'12,9"	W 035'44'08,9"	Maceió	IMPRÓPRIA	IMPRÓPRIA	IMPRÓPRIA	IMPRÓPRIA	
25	Praia de Pajuçara/Av. Dr. Antônio Gouveia, interseção com a Rua João Carneiro	5 09'40'23,1"	W 035'42'57,3"	Maceió	PRÓPRIA	PRÓPRIA	PRÓPRIA	PRÓPRIA	
26	Praia de Pajuçara/Av. Dr. Antônio Gouveia, interseção com a Rua Júlio Plech Filho	5 09'38'54,0"	W 035'42'33,4"	Maceió	PRÓPRIA	PRÓPRIA	PRÓPRIA	PRÓPRIA	
27	Praia de Ponta Verde/Av. Silvio Carlos Viana, interseção com a Rua Prof. Higia Vasconcelos	5 09'38'52,7"	W 035'41'53,6"	Maceió	PRÓPRIA	PRÓPRIA	PRÓPRIA	PRÓPRIA	
28	Praia de Ponta Verde/Av. Alvaro Otávio, entre as ruas General Dr. João Sabeiro Filho e Dr. Rubens Canuto	5 09'38'42,3"	W 035'41'45,7"	Maceió	PRÓPRIA	PRÓPRIA	PRÓPRIA	PRÓPRIA	
29	Praia de Itacua/Av. Alvaro Otávio, entre as Avenidas Antônio de Barros e Empresário Carlos da Silva Nogueira	5 09'38'55,8"	W 035'41'58,5"	Maceió	IMPRÓPRIA	IMPRÓPRIA	IMPRÓPRIA	PRÓPRIA	
30	Praia de Cruz das Almas/Av. Engenheiro Eustáquio Gomes, entre as Ruas Mascarenhas de Brito e Padre Lupatímico Galvão	5 09'38'19,8"	W 035'41'53,0"	Maceió	IMPRÓPRIA	PRÓPRIA	PRÓPRIA	PRÓPRIA	
31	Praia de Cruz das Almas/Av. Engenheiro Eustáquio Gomes, entre as Ruas Padre Lupatímico Galvão e Mauro Machado Costa	5 09'37'57,9"	W 035'41'47,7"	Maceió	PRÓPRIA	PRÓPRIA	PRÓPRIA	PRÓPRIA	
32	Praia de Cruz das Almas/Av. Engenheiro Eustáquio Gomes, entre as Ruas Mauro Machado Costa e Sen. Ezequias da Rocha	5 09'37'38,0"	W 035'41'39,3"	Maceió	PRÓPRIA	PRÓPRIA	PRÓPRIA	PRÓPRIA	
33	Praia de Jacarecica, em frente à Rua "A"	5 09'36'26,1"	W 035'41'17,0"	Maceió	PRÓPRIA	PRÓPRIA	PRÓPRIA	PRÓPRIA	
34	Praia de Guaxuma, em frente à entrada principal de acesso	5 09'35'33,8"	W 035'40'04,9"	Maceió	PRÓPRIA	PRÓPRIA	PRÓPRIA	PRÓPRIA	
35	Praia de Garça Torça, em frente à rua principal, perpendicular à Rua São Pedro	5 09'35'00,2"	W 035'38'35,1"	Maceió	PRÓPRIA	PRÓPRIA	PRÓPRIA	PRÓPRIA	
36	Foz do Rio Protagy, Ponte AL 101 Norte	5 09'34'02,0"	W 035'39'01,8"	Maceió	PRÓPRIA	PRÓPRIA	PRÓPRIA	PRÓPRIA	
37	Praia do Mirante, em frente à rua principal de acesso	5 09'33'55,8"	W 035'38'42,6"	Maceió	PRÓPRIA	PRÓPRIA	PRÓPRIA	PRÓPRIA	
38	Praia de Ipióca - Em frente à rua principal de acesso	5 09'31'52,0"	W 035'36'17,8"	Maceió	PRÓPRIA	PRÓPRIA	PRÓPRIA	PRÓPRIA	
LITORAL NORTE									
39	Praia de Paripueira, Av. Beira Mar, lado direito, ± 250m da rua principal de acesso	5 09'28'15,5"	W 035'32'56,3"	Paripueira	PRÓPRIA	PRÓPRIA	PRÓPRIA	PRÓPRIA	
40	Praia de Paripueira, Av. Beira Mar, lado esquerdo, ± 900m da rua principal de acesso	5 09'28'07,0"	W 035'32'47,8"	Paripueira	PRÓPRIA	PRÓPRIA	PRÓPRIA	PRÓPRIA	
41	Praia de São João Verde, em frente à Av. principal	5 09'27'06,0"	W 035'31'46,0"	Paripueira	PRÓPRIA	PRÓPRIA	PRÓPRIA	PRÓPRIA	
42	Praia de Barra de Santo Antônio - em frente à entrada do loteamento Tabuba	5 09'26'24,8"	W 035'31'06,8"	Barra de Santo Antônio	PRÓPRIA	PRÓPRIA	PRÓPRIA	PRÓPRIA	
43	Praia de Mari Mansa	5 09'25'27,8"	W 035'30'33,0"	Barra de Santo Antônio	PRÓPRIA	PRÓPRIA	PRÓPRIA	PRÓPRIA	
44	Praia de Barra de Camaragibe, início da Rua Beira Mar	5 09'28'47,7"	W 035'24'56,0"	Passo de Camaragibe	PRÓPRIA	PRÓPRIA	PRÓPRIA	PRÓPRIA	
45	Praia de São Miguel dos Milagres, em frente à rua principal	5 09'16'01,6"	W 035'21'54,8"	São Miguel dos Milagres	PRÓPRIA	PRÓPRIA	PRÓPRIA	PRÓPRIA	
46	Praia de Porto da Rua, em frente à rua principal	5 09'14'38,1"	W 035'20'52,8"	São Miguel dos Milagres	PRÓPRIA	PRÓPRIA	PRÓPRIA	PRÓPRIA	
47	Rio Tatuamunha - Projeto Petex-Bol/Santuiário	5 09'13'04,7"	W 035'19'58,7"	Porto de Pedras	PRÓPRIA	IMPRÓPRIA	IMPRÓPRIA	IMPRÓPRIA	
48	Praia de Porto de Pedras, em frente à rua principal	5 09'09'44,0"	W 035'17'43,0"	Porto de Pedras	PRÓPRIA	PRÓPRIA	PRÓPRIA	PRÓPRIA	
49	Praia de Japaratinga, em frente à Av. principal	5 09'08'35,4"	W 035'15'50,5"	Japaratinga	PRÓPRIA	PRÓPRIA	PRÓPRIA	PRÓPRIA	
50	Praia de Japaratinga, em frente à Rua Amaro Calça Wanderley	5 09'06'19,2"	W 035'15'24,2"	Japaratinga	PRÓPRIA	PRÓPRIA	PRÓPRIA	PRÓPRIA	
51	Praia de Maragogi, em frente à foz do Rio Salgado	5 09'09'54,4"	W 035'14'50,8"	Maragogi	PRÓPRIA	PRÓPRIA	PRÓPRIA	PRÓPRIA	
52	Praia de Maragogi, em frente à Escola Manoel M. Costa	5 09'09'09,6"	W 035'14'21,1"	Maragogi	PRÓPRIA	PRÓPRIA	PRÓPRIA	PRÓPRIA	
53	Praia de Maragogi, foz do Rio Maragogi	5 09'01'35,9"	W 035'15'47,2"	Maragogi	PRÓPRIA	PRÓPRIA	PRÓPRIA	PRÓPRIA	
54	Praia de Maragogi, Av. Beira Mar, ± 500m do início da orla	5 09'01'02,4"	W 035'12'23,9"	Maragogi	PRÓPRIA	PRÓPRIA	PRÓPRIA	PRÓPRIA	
55	Praia de Maragogi, em frente à Praça Multieventos	5 09'00'37,7"	W 035'12'07,3"	Maragogi	IMPRÓPRIA	IMPRÓPRIA	IMPRÓPRIA	IMPRÓPRIA	
56	Praia de Maragogi, em frente à Rua N. S. da Guia - Barra Grande	5 08'59'15,7"	W 035'11'36,1"	Maragogi	PRÓPRIA	PRÓPRIA	PRÓPRIA	PRÓPRIA	
57	Praia de Burgalhau, em frente ao restaurante	5 08'59'51,5"	W 035'12'24,1"	Maragogi	IMPRÓPRIA	IMPRÓPRIA	IMPRÓPRIA	PRÓPRIA	
58	Praia de Antunes/Área de frequência de banhistas	5 08'58'12,1"	W 035'10'41,0"	Maragogi	PRÓPRIA	PRÓPRIA	PRÓPRIA	PRÓPRIA	
59	Praia de Ponta de Mangue/Área de frequência de banhistas	5 08'57'10,8"	W 035'10'17,8"	Maragogi	PRÓPRIA	PRÓPRIA	PRÓPRIA	PRÓPRIA	
60	Praia de Maragogi, em frente à foz do Rio Persimunga	5 08'54'48,4"	W 035'09'13,9"	Maragogi	PRÓPRIA	PRÓPRIA	PRÓPRIA	PRÓPRIA	



RESULTADO DE ENSAIOS ANALÍTICOS/BALNEABILIDADE DAS PRAIAS DE ALAGOAS - REAB									
COD	PONTO DE COLETA	LAT.	LONG.	MUNICÍPIO	CATEGORIA	Nº / Ano:			
						05/2017	06/2017	07/2017	08/2017
PRAIAS DO LITORAL						Chuva no litoral nas últimas 24h?			
						Metropolitano (N)	Metropolitano (S)	Metropolitano (N)	Metropolitano (S)
						Data da coleta:			
						06+07/02/16	13/02/16	21/02/16	22+23/02/16
<b>LITORAL SUL</b>									
1	Praia do Pontal do Peba, em frente à rua de acesso principal	5.10°20'40,0"	W 08°18'00,0"	Piaçabuçu	PRÓPRIA	PRÓPRIA	PRÓPRIA	PRÓPRIA	
1.1	Rio São Francisco, Rua Artur de Farias Lobo, em frente ao Terminal Turístico de Artesanato	5.10°24'29,5"	W 08°20'08,4"	Piaçabuçu	IMPRÓPRIA	IMPRÓPRIA	IMPRÓPRIA	IMPRÓPRIA	
1.2	Rio São Francisco, AL 225 Sul, em frente ao Restaurante Boca do Rio	5.10°23'53,6"	W 08°20'46,7"	Piaçabuçu	IMPRÓPRIA	IMPRÓPRIA	IMPRÓPRIA	IMPRÓPRIA	
2	Praia de Feliz Deserto, em frente à rua de acesso principal	5.10°17'57,5"	W 08°17'37,5"	Feliz Deserto	PRÓPRIA	PRÓPRIA	PRÓPRIA	PRÓPRIA	
3	Praia de Mal de Baixo, em frente à rua Manoel da Cruz	5.10°12'13,0"	W 08°12'57,2"	Coruripe	PRÓPRIA	PRÓPRIA	PRÓPRIA	PRÓPRIA	
4	Praia de Mal de Cima, em frente à rua da praia	5.10°12'07,2"	W 08°11'31,1"	Coruripe	PRÓPRIA	PRÓPRIA	PRÓPRIA	PRÓPRIA	
5	Praia do Pontal do Coruripe, em frente ao Faml	5.10°09'40,7"	W 08°08'08,9"	Coruripe	PRÓPRIA	PRÓPRIA	PRÓPRIA	PRÓPRIA	
6	Praia de Lagoa do Pau, em frente à Barraca Carrapana	5.10°07'44,1"	W 08°06'33,9"	Coruripe	PRÓPRIA	PRÓPRIA	PRÓPRIA	PRÓPRIA	
7	Praia de Duas Barras, ± a 200m ao sul da foz do Rio Jequiá	5.10°05'04,7"	W 08°01'56,0"	Jequiá da Praia	PRÓPRIA	PRÓPRIA	PRÓPRIA	PRÓPRIA	
8	Praia de Duas Barras, na foz do Rio Jequiá	5.10°02'58,0"	W 08°01'52,3"	Jequiá da Praia	PRÓPRIA	PRÓPRIA	PRÓPRIA	PRÓPRIA	
9	Praia de Lagoa Azeda, em frente à Escola Municipal Eutiquio Quintela	5.09°58'14,8"	W 08°08'46,3"	Jequiá da Praia	PRÓPRIA	PRÓPRIA	PRÓPRIA	PRÓPRIA	
10	Praia do Gunga, ± a 200m da foz, Lagoa do Roteiro	5.09°51'38,0"	W 08°04'18,1"	Roteiro	PRÓPRIA	PRÓPRIA	PRÓPRIA	PRÓPRIA	
11	Praia do Gunga, estuário da Lagoa do Roteiro, ± a 200m da foz	5.09°51'36,4"	W 08°04'15,1"	Roteiro	PRÓPRIA	PRÓPRIA	PRÓPRIA	PRÓPRIA	
12	Praia de Atalaia, em frente à rua principal	5.09°50'39,5"	W 08°04'22,7"	Barra de São Miguel	PRÓPRIA	PRÓPRIA	PRÓPRIA	PRÓPRIA	
13	Praia da Barra de São Miguel, em frente à Rua Edison Frazão	5.09°50'20,6"	W 08°05'20,3"	Barra de São Miguel	PRÓPRIA	PRÓPRIA	PRÓPRIA	PRÓPRIA	
13.1	Rio Niquim, ± 300m da foz	5.09°50'38,6"	W 08°05'52,2"	Barra de São Miguel	-	IMPRÓPRIA	IMPRÓPRIA	IMPRÓPRIA	
14	Rio Niquim, Ponto AL 101 sul	5.09°49'45,4"	W 08°05'37,4"	Barra de São Miguel	PRÓPRIA	PRÓPRIA	PRÓPRIA	PRÓPRIA	
15	Praia do Francês/Av. Verdes Mares, interseção com a Rua Arrecifes	5.09°46'17,7"	W 08°00'30,2"	Marechal Deodoro	PRÓPRIA	PRÓPRIA	PRÓPRIA	PRÓPRIA	
16	Praia do Francês/ Av. Verdes Mares, interseção com a Rua Massunim	5.09°46'15,3"	W 08°00'24,8"	Marechal Deodoro	PRÓPRIA	PRÓPRIA	PRÓPRIA	PRÓPRIA	
17	Praia do Francês, ± 100m da última barraca	5.09°46'02,1"	W 08°00'14,3"	Marechal Deodoro	PRÓPRIA	PRÓPRIA	PRÓPRIA	PRÓPRIA	
18	Praia do Saco, em frente à rua principal	5.09°44'38,8"	W 08°00'12,9"	Marechal Deodoro	PRÓPRIA	PRÓPRIA	PRÓPRIA	PRÓPRIA	
<b>LITORAL METROPOLITANO</b>									
19	Praia do Pontal da Barra/Av. Assis Chateaubriand, em frente à entrada do DETRAN	5.09°41'49,9"	W 08°40'37,9"	Maceió	PRÓPRIA	PRÓPRIA	PRÓPRIA	PRÓPRIA	
20	Praia do Pontal da Barra/Av. Assis Chateaubriand, sul do Emissário da BRASKEM	5.09°41'20,9"	W 08°40'04,2"	Maceió	PRÓPRIA	PRÓPRIA	PRÓPRIA	PRÓPRIA	
21	Praia do Pontal da Barra/Av. Assis Chateaubriand, ± 500m ao sul do Emissário da CASAL	5.09°40'37,3"	W 08°40'18,3"	Maceió	-	PRÓPRIA	PRÓPRIA	PRÓPRIA	
22	Praia do Pontal da Barra/Av. Assis Chateaubriand, ± 500m ao norte do Emissário da CASAL	5.09°40'24,0"	W 08°40'54,4"	Maceió	-	PRÓPRIA	PRÓPRIA	PRÓPRIA	
23	Praia da Avenida/Av. Assis Chateaubriand, interseção com a Rua Dias Cabral	5.09°40'13,9"	W 08°40'22,0"	Maceió	IMPRÓPRIA	IMPRÓPRIA	IMPRÓPRIA	IMPRÓPRIA	
24	Praia da Avenida/Av. Assis Chateaubriand, interseção com a Rua Barão de Anadia	5.09°40'12,9"	W 08°40'08,0"	Maceió	-	IMPRÓPRIA	IMPRÓPRIA	IMPRÓPRIA	
25	Praia de Pajuçara/Av. Dr. Antônio Gouveia, interseção com a Rua João Carneiro	5.09°40'21,1"	W 08°40'57,3"	Maceió	PRÓPRIA	PRÓPRIA	PRÓPRIA	PRÓPRIA	
26	Praia de Pajuçara/Av. Dr. Antônio Gouveia, interseção com a Rua João Flech Filho	5.09°40'54,0"	W 08°40'33,4"	Maceió	PRÓPRIA	PRÓPRIA	PRÓPRIA	PRÓPRIA	
27	Praia de Ponta Verde/Av. Silvio Carlos Viana, interseção com a Rua Profª. Hégia Vasconcelos	5.09°39'52,7"	W 08°41'53,0"	Maceió	PRÓPRIA	PRÓPRIA	PRÓPRIA	PRÓPRIA	
28	Praia de Ponta Verde/Av. Álvaro Otacílio entre as ruas General Dr. João Saleiro Pinho e Dr. Rubens Canuto	5.09°39'42,3"	W 08°41'45,7"	Maceió	PRÓPRIA	PRÓPRIA	PRÓPRIA	PRÓPRIA	
29	Praia de Jatiúca/Av. Álvaro Otacílio, entre as Avenidas Antônio de Barros e Empresário Carlos da Silva Nogueira	5.09°38'59,6"	W 08°41'58,5"	Maceió	PRÓPRIA	-	-	PRÓPRIA	
30	Praia de Cruz das Almas/Av. Brigadeiro Eustáquio Gomes, entre as Ruas Mascarenhas de Brito e Padre Luiz Américo Galvão	5.09°38'15,6"	W 08°41'55,0"	Maceió	PRÓPRIA	-	-	PRÓPRIA	
31	Praia de Cruz das Almas/Av. Brigadeiro Eustáquio Gomes, entre as Ruas Padre Luiz Américo Galvão e Manoel Machado Costa	5.09°37'57,9"	W 08°41'47,7"	Maceió	PRÓPRIA	-	-	PRÓPRIA	
32	Praia de Cruz das Almas/Av. Brigadeiro Eustáquio Gomes, entre as Ruas Mauro Machado Costa e Sen. Ezequias da Rocha	5.09°37'36,0"	W 08°41'39,3"	Maceió	PRÓPRIA	PRÓPRIA	PRÓPRIA	PRÓPRIA	
33	Praia de Jacarecica, em frente à Rua "A"	5.09°36'28,1"	W 08°41'17,0"	Maceió	PRÓPRIA	PRÓPRIA	PRÓPRIA	PRÓPRIA	
34	Praia de Guazuma, em frente à entrada principal de acesso	5.09°35'51,8"	W 08°40'04,9"	Maceió	PRÓPRIA	PRÓPRIA	PRÓPRIA	PRÓPRIA	
35	Praia de Garça Torta, em frente à rua principal, perpendicular à Rua São Pedro	5.09°35'00,2"	W 08°39'35,1"	Maceió	PRÓPRIA	PRÓPRIA	PRÓPRIA	PRÓPRIA	
36	Foz do Rio Pratagy, Ponte AL 101 Norte	5.09°34'02,0"	W 08°39'01,8"	Maceió	-	-	-	PRÓPRIA	
37	Praia do Mirante, em frente à rua principal de acesso	5.09°33'55,6"	W 08°38'42,6"	Maceió	PRÓPRIA	PRÓPRIA	PRÓPRIA	PRÓPRIA	
38	Praia de Ipióca - Em frente à rua principal de acesso	5.09°31'52,0"	W 08°38'17,8"	Maceió	PRÓPRIA	PRÓPRIA	PRÓPRIA	PRÓPRIA	
<b>LITORAL NORTE</b>									
39	Praia de Paripueira, Av. Beira Mar, lado direito, ± 250m da rua principal de acesso	5.09°28'15,5"	W 08°32'56,3"	Paripueira	-	-	-	PRÓPRIA	
40	Praia de Paripueira, Av. Beira Mar, lado esquerdo, ± 900m da rua principal de acesso	5.09°28'07,0"	W 08°32'47,6"	Paripueira	-	-	-	PRÓPRIA	
41	Praia de Senho Verde, em frente à Av. principal	5.09°27'06,5"	W 08°31'46,0"	Paripueira	-	-	-	PRÓPRIA	
42	Praia de Barra de Santo Antônio - em frente à entrada do Loteamento Tabuba	5.09°26'24,8"	W 08°31'08,8"	Barra de Santo Antônio	-	-	-	PRÓPRIA	
43	Praia de Maré Manso	5.09°25'27,8"	W 08°30'13,6"	Barra de Santo Antônio	-	-	-	PRÓPRIA	
44	Praia de Barra de Camaragibe, início da Rua Beira Mar	5.09°24'47,7"	W 08°24'56,0"	Praia de Camaragibe	-	-	-	PRÓPRIA	
45	Praia de São Miguel dos Milagres, em frente à rua principal	5.09°26'01,6"	W 08°21'54,8"	São Miguel dos Milagres	-	-	-	PRÓPRIA	
46	Praia de Porto da Rua, em frente à rua principal	5.09°24'38,1"	W 08°20'52,8"	São Miguel dos Milagres	-	-	-	PRÓPRIA	
47	Rio Tatuamunha - Projeto Peixe-Bol/Santuário	5.09°23'04,7"	W 08°09'58,7"	Porto de Pedras	-	-	-	IMPRÓPRIA	
48	Praia de Porto de Pedras, em frente à rua principal	5.09°09'44,6"	W 08°17'43,8"	Porto de Pedras	-	-	-	PRÓPRIA	
49	Praia de Iaparatinga, em frente à Av. principal	5.09°05'39,4"	W 08°15'30,5"	Iaparatinga	-	-	-	PRÓPRIA	
50	Praia de Iaparatinga, em frente à Rua Amaro Calaça Wanderley	5.09°05'19,2"	W 08°15'24,2"	Iaparatinga	-	-	-	PRÓPRIA	
51	Praia de Maragogi, em frente à foz do Rio Salgado	5.09°03'54,4"	W 08°14'30,8"	Maragogi	-	-	-	PRÓPRIA	
52	Praia de Maragogi, em frente à Escola Manoel M. Costa	5.09°03'09,6"	W 08°14'23,1"	Maragogi	-	-	-	PRÓPRIA	
53	Praia de Maragogi, foz do Rio Maragogi	5.09°01'25,9"	W 08°13'47,2"	Maragogi	-	-	-	PRÓPRIA	
54	Praia de Maragogi, Av. Beira Mar, ± 500m do início da orla	5.09°01'02,4"	W 08°13'23,5"	Maragogi	-	-	-	PRÓPRIA	
55	Praia de Maragogi, em frente à Praça Multieventos	5.09°00'37,3"	W 08°13'07,3"	Maragogi	-	-	-	PRÓPRIA	
56	Praia de Maragogi, em frente à Rua N. S. da Guia - Barra Grande	5.08°59'15,7"	W 08°11'36,1"	Maragogi	-	-	-	PRÓPRIA	
57	Praia de Burgalhau, em frente ao restaurante	5.08°58'51,5"	W 08°12'24,1"	Maragogi	-	-	-	PRÓPRIA	
58	Praia de Antunes/Área de frequência de banhistas	5.08°58'13,1"	W 08°10'41,0"	Maragogi	-	-	-	PRÓPRIA	
59	Praia de Ponta de Mangue/Área de frequência de banhistas	5.08°57'10,6"	W 08°10'17,8"	Maragogi	-	-	-	PRÓPRIA	
60	Praia de Maragogi, em frente à foz do Rio Peningunga	5.08°54'48,4"	W 08°09'13,9"	Maragogi	-	-	-	PRÓPRIA	



RESULTADO DE ENSAIOS ANALÍTICOS/BALNEABILIDADE DAS PRAIAS DE ALAGOAS - REAB								
Nº / Ano:		LAT.		LONG.		MUNICÍPIO		
09/2017	10/2017	11/2017	12/2017	CATEGORIA				
PRAIAS DO LITORAL				Chuva no litoral nas últimas 24h?				
Data da coleta:				06 e 07/03/16				
LITORAL SUL				Norte (N) Sul (S) (N) Metropolitano (N)				
LITORAL METROPOLITANO				Norte (N) Sul (S) (N) Metropolitano (N)				
1	Praia do Pontal do Peba, em frente à rua de acesso principal	5 10°20'40,9"	W 086°18'03,6"	Piaçabuçu	PRÓPRIA	PRÓPRIA	PRÓPRIA	PRÓPRIA
1.1	Rio São Francisco, Rua Artur de Farias Lobo, em frente ao Terminal Turístico de Artesanato	5 10°24'29,9"	W 086°28'05,4"	Piaçabuçu	IMPRÓPRIA	IMPRÓPRIA	IMPRÓPRIA	PRÓPRIA
1.2	Rio São Francisco, Al. 225 Sul, em frente ao Restaurante Boca do Rio	5 10°23'55,0"	W 086°28'46,7"	Piaçabuçu	IMPRÓPRIA	IMPRÓPRIA	IMPRÓPRIA	IMPRÓPRIA
2	Praia de Feliz Deserto, em frente à rua de acesso principal	5 10°17'57,3"	W 086°17'27,3"	Feliz Deserto	PRÓPRIA	PRÓPRIA	PRÓPRIA	PRÓPRIA
3	Praia de Mial de Baixo, em frente à rua Manoel da Cruz	5 10°13'13,0"	W 086°12'57,2"	Conuripe	PRÓPRIA	PRÓPRIA	PRÓPRIA	PRÓPRIA
4	Praia de Mial de Cima, em frente à rua da praia	5 10°12'07,3"	W 086°11'21,1"	Conuripe	PRÓPRIA	PRÓPRIA	PRÓPRIA	PRÓPRIA
5	Praia do Pontal do Conuripe, em frente ao Farol	5 10°09'40,7"	W 086°08'06,9"	Conuripe	PRÓPRIA	PRÓPRIA	PRÓPRIA	PRÓPRIA
6	Praia de Lagoa do Pau, em frente à Barraca Carrapana	5 10°07'44,1"	W 086°06'33,9"	Conuripe	PRÓPRIA	PRÓPRIA	PRÓPRIA	PRÓPRIA
7	Praia de Duas Barras, ± a 200m ao sul da foz do Rio Jequiá	5 10°03'04,7"	W 086°02'56,0"	Jequiá da Praia	PRÓPRIA	PRÓPRIA	PRÓPRIA	PRÓPRIA
8	Praia de Duas Barras, na foz do Rio Jequiá	5 10°03'58,0"	W 086°02'52,3"	Jequiá da Praia	PRÓPRIA	PRÓPRIA	PRÓPRIA	PRÓPRIA
9	Praia de Lagoa Azeda, em frente à Escola Municipal Eutíquio Quintela	5 09°58'14,8"	W 085°58'46,3"	Jequiá da Praia	PRÓPRIA	PRÓPRIA	PRÓPRIA	PRÓPRIA
10	Praia do Gunga, ± a 200m da foz, Lagoa do Roteiro	5 09°53'38,0"	W 085°54'16,1"	Roteiro	PRÓPRIA	PRÓPRIA	PRÓPRIA	PRÓPRIA
11	Praia do Gunga, estuário da Lagoa do Roteiro, ± a 200m da foz	5 09°53'36,4"	W 085°54'15,1"	Roteiro	PRÓPRIA	PRÓPRIA	PRÓPRIA	PRÓPRIA
12	Praia de Atalaia, em frente à rua principal	5 09°50'39,9"	W 085°54'22,7"	Barra de São Miguel	PRÓPRIA	PRÓPRIA	PRÓPRIA	PRÓPRIA
13	Praia da Barra de São Miguel, em frente à Rua Edson Frazão	5 09°50'20,0"	W 085°53'20,2"	Barra de São Miguel	PRÓPRIA	PRÓPRIA	PRÓPRIA	PRÓPRIA
13.1	Rio Niquim, ± 300m da foz	5 09°50'26,6"	W 085°52'52,7"	Barra de São Miguel	IMPRÓPRIA	IMPRÓPRIA	IMPRÓPRIA	IMPRÓPRIA
14	Rio Niquim, Ponte AL 101 sul	5 09°49'45,4"	W 085°53'37,4"	Barra de São Miguel	PRÓPRIA	PRÓPRIA	PRÓPRIA	PRÓPRIA
15	Praia do Francês/Av. Verdes Mares, interseção com a Rua Arcofêes	5 09°46'17,7"	W 085°50'30,2"	Marechal Deodoro	PRÓPRIA	PRÓPRIA	PRÓPRIA	PRÓPRIA
16	Praia do Francês/ Av. Verdes Mares, interseção com a Rua Massunim	5 09°46'15,3"	W 085°50'24,8"	Marechal Deodoro	PRÓPRIA	PRÓPRIA	PRÓPRIA	PRÓPRIA
17	Praia do Francês, ± 100m da última barraca	5 09°46'02,1"	W 085°50'14,3"	Marechal Deodoro	PRÓPRIA	PRÓPRIA	PRÓPRIA	PRÓPRIA
18	Praia do Saco, em frente à rua principal	5 09°44'58,8"	W 085°49'12,9"	Marechal Deodoro	PRÓPRIA	PRÓPRIA	PRÓPRIA	PRÓPRIA
LITORAL METROPOLITANO								
19	Praia do Pontal da Barra/Av. Assis Chateaubriand, em frente à entrada do DETRAN	5 09°41'49,9"	W 085°48'47,9"	Maceió	PRÓPRIA	PRÓPRIA	PRÓPRIA	PRÓPRIA
20	Praia do Pontal da Barra/Av. Assis Chateaubriand, sul do Emissário de BRASKEM	5 09°41'20,9"	W 085°48'04,2"	Maceió	PRÓPRIA	PRÓPRIA	PRÓPRIA	PRÓPRIA
21	Praia do Pontal da Barra/Av. Assis Chateaubriand, ± 500m ao sul do Emissário da CASAL	5 09°40'37,3"	W 085°45'16,3"	Maceió	PRÓPRIA	PRÓPRIA	PRÓPRIA	PRÓPRIA
22	Praia do Pontal da Barra/Av. Assis Chateaubriand, ± 300m ao norte do Emissário da CASAL	5 09°40'24,0"	W 085°44'54,4"	Maceió	PRÓPRIA	PRÓPRIA	PRÓPRIA	PRÓPRIA
23	Praia da Avenida/Av. Assis Chateaubriand, interseção com a Rua Dias Cabral	5 09°40'13,9"	W 085°44'22,0"	Maceió	IMPRÓPRIA	IMPRÓPRIA	IMPRÓPRIA	IMPRÓPRIA
24	Praia da Avenida/Av. Assis Chateaubriand, interseção com a Rua Barão de Anadia	5 09°40'12,9"	W 085°44'08,9"	Maceió	IMPRÓPRIA	IMPRÓPRIA	IMPRÓPRIA	IMPRÓPRIA
25	Praia de Pajuçara/Av. Dr. Antônio Gouveia, interseção com a Rua João Carneiro	5 09°40'23,1"	W 085°42'57,1"	Maceió	PRÓPRIA	PRÓPRIA	PRÓPRIA	PRÓPRIA
26	Praia de Pajuçara/Av. Dr. Antônio Gouveia, interseção com a Rua João Plech Fiho	5 09°36'54,0"	W 085°42'31,4"	Maceió	PRÓPRIA	PRÓPRIA	PRÓPRIA	PRÓPRIA
27	Praia de Ponta Verde/Av. Silvio Carlos Vieira, interseção com a Rua Prof. Hilda Vasconcelos	5 09°35'52,7"	W 085°41'53,8"	Maceió	PRÓPRIA	PRÓPRIA	PRÓPRIA	PRÓPRIA
28	Praia de Ponta Verde/Av. Álvaro Otacílio entre as ruas General Dr. João Salero Filho e Dr. Rubens Garoto	5 09°33'42,3"	W 085°41'45,7"	Maceió	PRÓPRIA	PRÓPRIA	PRÓPRIA	PRÓPRIA
29	Praia de Jatioca/Av. Álvaro Otacílio, entre as Avenidas Antônio de Barros e Empresário Carlos da Silva Nogueira	5 09°38'55,6"	W 085°42'58,5"	Maceió	PRÓPRIA	IMPRÓPRIA	PRÓPRIA	PRÓPRIA
30	Praia de Cruz das Almas/Av. Brigadeiro Eustáquio Gomes, entre as Ruas Mascarenhas de Brito e Padre Luiz Américo Galvão	5 09°38'18,6"	W 085°41'52,0"	Maceió	PRÓPRIA	PRÓPRIA	IMPRÓPRIA	PRÓPRIA
31	Praia de Cruz das Almas/Av. Brigadeiro Eustáquio Gomes, entre as Ruas Padre Luiz Américo Galvão e Mauro Machado Costa	5 09°37'57,9"	W 085°41'47,7"	Maceió	PRÓPRIA	IMPRÓPRIA	IMPRÓPRIA	PRÓPRIA
32	Praia de Cruz das Almas/Av. Brigadeiro Eustáquio Gomes, entre as Ruas Mauro Machado Costa e Sen. Ezequias da Rocha	5 09°37'26,0"	W 085°41'20,3"	Maceió	PRÓPRIA	PRÓPRIA	PRÓPRIA	PRÓPRIA
33	Praia de Jacarecica, em frente à Rua "A"	5 09°36'26,1"	W 085°41'17,0"	Maceió	PRÓPRIA	PRÓPRIA	PRÓPRIA	PRÓPRIA
34	Praia de Guaxuma, em frente à entrada principal de acesso	5 09°35'31,8"	W 085°40'04,9"	Maceió	PRÓPRIA	PRÓPRIA	PRÓPRIA	PRÓPRIA
35	Praia de Garça Torta, em frente à rua principal, perpendicular à Rua São Pedro	5 09°35'00,2"	W 085°39'35,1"	Maceió	PRÓPRIA	PRÓPRIA	PRÓPRIA	PRÓPRIA
36	Foz do Rio Pratagy, Ponte AL 101 Norte	5 09°34'02,0"	W 085°39'01,8"	Maceió	PRÓPRIA	PRÓPRIA	PRÓPRIA	IMPRÓPRIA
37	Praia do Mirante, em frente à rua principal de acesso	5 09°33'55,6"	W 085°38'42,8"	Maceió	PRÓPRIA	PRÓPRIA	PRÓPRIA	PRÓPRIA
38	Praia de Ipóca - Em frente à rua principal de acesso	5 09°31'52,0"	W 085°36'17,8"	Maceió	PRÓPRIA	PRÓPRIA	PRÓPRIA	PRÓPRIA
LITORAL NORTE								
39	Praia de Paripueira, Av. Beira Mar, lado direito, ± 250m da rua principal de acesso	5 09°28'15,9"	W 085°32'36,3"	Paripueira	PRÓPRIA	PRÓPRIA	PRÓPRIA	PRÓPRIA
40	Praia de Paripueira, Av. Beira Mar, lado esquerdo, ± 800m da rua principal de acesso	5 09°28'07,0"	W 085°32'47,8"	Paripueira	PRÓPRIA	PRÓPRIA	PRÓPRIA	PRÓPRIA
41	Praia de Sonho Verde, em frente à Av. principal	5 09°27'06,9"	W 085°31'46,0"	Paripueira	PRÓPRIA	PRÓPRIA	PRÓPRIA	PRÓPRIA
42	Praia de Barra de Santo Antônio - em frente à entrada do Loteamento Tabuba	5 09°26'24,8"	W 085°31'06,8"	Barra de Santo Antônio	PRÓPRIA	PRÓPRIA	PRÓPRIA	PRÓPRIA
43	Praia de Maré Mansa	5 09°25'27,8"	W 085°30'13,6"	Barra de Santo Antônio	PRÓPRIA	PRÓPRIA	PRÓPRIA	PRÓPRIA
44	Praia de Barra de Camaragibe, início da Rua Beira Mar	5 09°28'47,7"	W 085°24'56,0"	Passo de Camaragibe	PRÓPRIA	PRÓPRIA	PRÓPRIA	PRÓPRIA
45	Praia de São Miguel dos Milagres, em frente à rua principal	5 09°26'01,6"	W 085°21'54,8"	São Miguel dos Milagres	PRÓPRIA	PRÓPRIA	PRÓPRIA	PRÓPRIA
46	Praia de Porto da Rua, em frente à rua principal	5 09°24'38,1"	W 085°20'52,8"	São Miguel dos Milagres	PRÓPRIA	PRÓPRIA	PRÓPRIA	PRÓPRIA
47	Rio Tatuamunha - Projeto Peixe-Bol/Santuário	5 09°23'04,7"	W 085°19'58,7"	Porto de Pedras	IMPRÓPRIA	IMPRÓPRIA	IMPRÓPRIA	PRÓPRIA
48	Praia de Porto de Pedras, em frente à rua principal	5 09°09'44,8"	W 085°17'40,6"	Porto de Pedras	PRÓPRIA	PRÓPRIA	PRÓPRIA	PRÓPRIA
49	Praia de Iaparatinga, em frente à Av. principal	5 09°06'33,4"	W 085°15'30,9"	Iaparatinga	PRÓPRIA	PRÓPRIA	PRÓPRIA	PRÓPRIA
50	Praia de Iaparatinga, em frente à Rua Amaro Calça Wanderley	5 09°05'19,2"	W 085°15'24,2"	Iaparatinga	PRÓPRIA	PRÓPRIA	PRÓPRIA	PRÓPRIA
51	Praia de Maragogi, em frente à foz do Rio Salgado	5 09°01'54,4"	W 085°14'30,8"	Maragogi	PRÓPRIA	PRÓPRIA	PRÓPRIA	PRÓPRIA
52	Praia de Maragogi, em frente à Escola Manoel M. Costa	5 09°01'09,6"	W 085°14'25,1"	Maragogi	PRÓPRIA	PRÓPRIA	PRÓPRIA	PRÓPRIA
53	Praia de Maragogi, foz do Rio Maragogi	5 09°01'25,9"	W 085°14'47,1"	Maragogi	PRÓPRIA	PRÓPRIA	PRÓPRIA	PRÓPRIA
54	Praia de Maragogi, Av. Beira Mar, ± 500m do início da orla	5 09°01'02,4"	W 085°13'25,9"	Maragogi	PRÓPRIA	PRÓPRIA	PRÓPRIA	PRÓPRIA
55	Praia de Maragogi, em frente à Praça Multiventos	5 09°00'37,3"	W 085°13'07,1"	Maragogi	PRÓPRIA	PRÓPRIA	PRÓPRIA	PRÓPRIA
56	Praia de Maragogi, em frente à Rua N. S. da Guia - Barra Grande	5 08°59'15,7"	W 085°12'36,1"	Maragogi	PRÓPRIA	PRÓPRIA	PRÓPRIA	PRÓPRIA
57	Praia de Buralhau, em frente ao restaurante	5 08°59'51,9"	W 085°12'24,1"	Maragogi	PRÓPRIA	PRÓPRIA	PRÓPRIA	PRÓPRIA
58	Praia de Antunes/Área de frequência de banhistas	5 08°58'12,1"	W 085°10'41,0"	Maragogi	PRÓPRIA	PRÓPRIA	PRÓPRIA	PRÓPRIA
59	Praia de Ponta de Mangue/Área de frequência de banhistas	5 08°57'10,6"	W 085°10'17,8"	Maragogi	PRÓPRIA	PRÓPRIA	PRÓPRIA	PRÓPRIA
60	Praia de Maragogi, em frente à foz do Rio Persirunga	5 08°54'48,4"	W 085°09'13,9"	Maragogi	PRÓPRIA	PRÓPRIA	PRÓPRIA	PRÓPRIA



RESULTADO DE ENSAIOS ANALÍTICOS/BALNEABILIDADE DAS PRAIAS DE ALAGOAS - REAB									
COD	PONTO DE COLETA	LAT.	LONG.	MUNICÍPIO	MP / Anos	13/2017	14/2017	15/2017	16/2017
					CATEGORIA				
Praias do Litoral					Chuva no litoral nas últimas 24h?	Norte (N) Sul (N) Metropolitano (N)	Norte (N) Sul (S) Metropolitano (N)	Norte (S) Sul (S) Metropolitano (S)	Norte (-) Sul (-) Metropolitano (-)
					Data da coleta:	03 e 04/04/2016	09 e 10/04/16	16 e 17/04/16	24 e 25/04/16
LITORAL SUL									
1	Praia do Portal do Peba, em frente à rua de acesso principal	5 10°29'40,9"	W 08°18'03,6"	Piaçabuçu	PRÓPRIA	PRÓPRIA	PRÓPRIA	PRÓPRIA	PRÓPRIA
1,1	Rio São Francisco, Rua Artur de Farias Lobo, em frente ao Terminal Turístico de Artesanato	5 10°24'29,5"	W 08°28'05,4"	Piaçabuçu	PRÓPRIA	PRÓPRIA	IMPRÓPRIA	PRÓPRIA	PRÓPRIA
1,2	Rio São Francisco, Al. 225 Sul, em frente ao Restaurante Boca do Rio	5 10°27'55,6"	W 08°28'46,7"	Piaçabuçu	IMPRÓPRIA	IMPRÓPRIA	IMPRÓPRIA	IMPRÓPRIA	IMPRÓPRIA
2	Praia de Feliz Deserto, em frente à rua de acesso principal	5 10°17'57,5"	W 08°17'27,5"	Feliz Deserto	PRÓPRIA	PRÓPRIA	PRÓPRIA	PRÓPRIA	PRÓPRIA
3	Praia de Mui de Baixo, em frente à rua Manoel da Cruz	5 10°17'13,6"	W 08°12'57,2"	Coruripe	PRÓPRIA	PRÓPRIA	PRÓPRIA	PRÓPRIA	PRÓPRIA
4	Praia de Mui de Cima, em frente à rua da praia	5 10°17'07,3"	W 08°11'21,1"	Coruripe	PRÓPRIA	PRÓPRIA	PRÓPRIA	PRÓPRIA	PRÓPRIA
5	Praia do Portal do Coruripe, em frente ao Farol	5 10°05'40,7"	W 08°08'08,9"	Coruripe	PRÓPRIA	PRÓPRIA	PRÓPRIA	PRÓPRIA	PRÓPRIA
6	Praia de Lagoa do Pau, em frente à Barraca Camarapana	5 10°07'44,1"	W 08°08'33,9"	Coruripe	PRÓPRIA	PRÓPRIA	PRÓPRIA	PRÓPRIA	PRÓPRIA
7	Praia de Duas Barras, ± a 200m ao sul da foz do Rio Jequiá	5 10°07'04,3"	W 08°01'56,0"	Jequiá da Praia	PRÓPRIA	PRÓPRIA	PRÓPRIA	PRÓPRIA	PRÓPRIA
8	Praia de Duas Barras, na foz do Rio Jequiá	5 10°07'58,0"	W 08°01'52,3"	Jequiá da Praia	PRÓPRIA	PRÓPRIA	PRÓPRIA	PRÓPRIA	PRÓPRIA
9	Praia de Lagoa Azeda, em frente à Escola Municipal Eutiquio Quintela	5 09°58'14,8"	W 08°58'46,3"	Jequiá da Praia	PRÓPRIA	PRÓPRIA	PRÓPRIA	PRÓPRIA	PRÓPRIA
10	Praia do Gunga, ± a 200m da foz, Lagoa do Roteiro	5 09°51'36,0"	W 08°54'16,1"	Roteiro	PRÓPRIA	PRÓPRIA	PRÓPRIA	PRÓPRIA	PRÓPRIA
11	Praia do Gunga, estuário da Lagoa do Roteiro, ± a 200m da foz	5 09°51'36,4"	W 08°54'19,1"	Roteiro	PRÓPRIA	PRÓPRIA	PRÓPRIA	PRÓPRIA	PRÓPRIA
12	Praia de Atalaia, em frente à rua principal	5 09°50'39,9"	W 08°54'22,7"	Barra de São Miguel	PRÓPRIA	PRÓPRIA	PRÓPRIA	PRÓPRIA	PRÓPRIA
13	Praia da Barra de São Miguel, em frente à Rua Edison Frazão	5 09°50'20,6"	W 08°53'20,2"	Barra de São Miguel	PRÓPRIA	PRÓPRIA	PRÓPRIA	PRÓPRIA	PRÓPRIA
13,1	Rio Niquim, ± 300m da foz	5 09°50'36,6"	W 08°53'52,2"	Barra de São Miguel	IMPRÓPRIA	IMPRÓPRIA	IMPRÓPRIA	IMPRÓPRIA	IMPRÓPRIA
14	Rio Niquim, Ponte Al. 101 sul	5 09°49'45,4"	W 08°53'37,4"	Barra de São Miguel	IMPRÓPRIA	IMPRÓPRIA	IMPRÓPRIA	IMPRÓPRIA	IMPRÓPRIA
15	Praia do Francês/Av. Verdes Mares, Interseção com a Rua Améciles	5 09°48'17,7"	W 08°50'30,2"	Marechal Deodoro	PRÓPRIA	PRÓPRIA	PRÓPRIA	PRÓPRIA	PRÓPRIA
16	Praia do Francês/ Av. Verdes Mares, Interseção com a Rua Massunim	5 09°48'15,3"	W 08°50'24,8"	Marechal Deodoro	PRÓPRIA	PRÓPRIA	PRÓPRIA	PRÓPRIA	PRÓPRIA
17	Praia do Francês, ± 100m da última barraca	5 09°48'02,1"	W 08°50'14,3"	Marechal Deodoro	PRÓPRIA	PRÓPRIA	PRÓPRIA	PRÓPRIA	PRÓPRIA
18	Praia do Saco, em frente à rua principal	5 09°44'38,8"	W 08°49'12,9"	Marechal Deodoro	PRÓPRIA	PRÓPRIA	PRÓPRIA	PRÓPRIA	PRÓPRIA
LITORAL METROPOLITANO									
19	Praia do Portal da Barra/Av. Assis Chateaubriand, em frente à entrada do DETRAN	5 09°42'49,9"	W 08°46'37,9"	Maceió	PRÓPRIA	PRÓPRIA	PRÓPRIA	PRÓPRIA	PRÓPRIA
20	Praia do Portal da Barra/Av. Assis Chateaubriand, sul do Emissário da BRASKEM	5 09°41'20,9"	W 08°46'04,2"	Maceió	PRÓPRIA	PRÓPRIA	PRÓPRIA	PRÓPRIA	PRÓPRIA
21	Praia do Portal da Barra/Av. Assis Chateaubriand, ± 500m ao sul do Emissário da CASAL	5 09°40'57,3"	W 08°45'16,3"	Maceió	PRÓPRIA	PRÓPRIA	PRÓPRIA	PRÓPRIA	PRÓPRIA
22	Praia do Portal da Barra/Av. Assis Chateaubriand, ± 500m ao norte do Emissário da CASAL	5 09°40'24,6"	W 08°44'54,4"	Maceió	PRÓPRIA	PRÓPRIA	PRÓPRIA	PRÓPRIA	PRÓPRIA
23	Praia da Avenida/Av. Assis Chateaubriand, Interseção com a Rua Dias Cabral	5 09°40'13,9"	W 08°44'22,0"	Maceió	IMPRÓPRIA	IMPRÓPRIA	IMPRÓPRIA	IMPRÓPRIA	IMPRÓPRIA
24	Praia da Avenida/Av. Assis Chateaubriand, interseção com a Rua Barão de Anadia	5 09°40'12,9"	W 08°44'08,9"	Maceió	IMPRÓPRIA	IMPRÓPRIA	IMPRÓPRIA	IMPRÓPRIA	IMPRÓPRIA
25	Praia de Pajuçara/Av. Dr. Antônio Gouveia, interseção com a Rua João Carneiro	5 09°40'25,1"	W 08°42'57,1"	Maceió	PRÓPRIA	PRÓPRIA	PRÓPRIA	PRÓPRIA	PRÓPRIA
26	Praia de Pajuçara/Av. Dr. Antônio Gouveia, interseção com a Rua Jílio Flech Filho	5 09°38'54,0"	W 08°42'31,4"	Maceió	PRÓPRIA	PRÓPRIA	PRÓPRIA	PRÓPRIA	PRÓPRIA
27	Praia de Ponta Verde/Av. Silvio Carlos Viana, interseção com a Rua Prof. Higa Vasconcelos	5 09°39'52,7"	W 08°41'53,6"	Maceió	PRÓPRIA	PRÓPRIA	PRÓPRIA	PRÓPRIA	PRÓPRIA
28	Praia de Ponta Verde/Av. Álvaro Otacílio entre as ruas General Dr. João Saleiro Pêlo e Dr. Rubens Canuto	5 09°38'42,1"	W 08°41'45,7"	Maceió	PRÓPRIA	PRÓPRIA	PRÓPRIA	PRÓPRIA	PRÓPRIA
29	Praia de Jaticui/Av. Álvaro Otacílio, entre as Avenidas Antônio de Barros e Empreendedor Carlos da Silva Maguiera	5 09°38'59,6"	W 08°41'58,5"	Maceió	IMPRÓPRIA	IMPRÓPRIA	IMPRÓPRIA	IMPRÓPRIA	IMPRÓPRIA
30	Praia de Cruz das Almas/Av. Engenheiro Eustáquio Gomes, entre as Ruas Mascarenhas de Brito e Padre Luiz Américo Galvão	5 09°38'19,6"	W 08°41'53,0"	Maceió	IMPRÓPRIA	IMPRÓPRIA	IMPRÓPRIA	IMPRÓPRIA	IMPRÓPRIA
31	Praia de Cruz das Almas/Av. Engenheiro Eustáquio Gomes, entre as Ruas Padre Luiz Américo Galvão e Mauro Machado Costa	5 09°37'57,9"	W 08°41'47,7"	Maceió	IMPRÓPRIA	IMPRÓPRIA	IMPRÓPRIA	IMPRÓPRIA	IMPRÓPRIA
32	Praia de Cruz das Almas/Av. Brigadeiro Eustáquio Gomes, entre as Ruas Mauro Machado Costa e Sgt. Ezequias do Rocha	5 09°37'36,0"	W 08°41'39,3"	Maceió	PRÓPRIA	PRÓPRIA	PRÓPRIA	PRÓPRIA	PRÓPRIA
33	Praia de Jacarecica, em frente à Rua "A"	5 09°36'26,1"	W 08°41'17,0"	Maceió	PRÓPRIA	PRÓPRIA	PRÓPRIA	PRÓPRIA	PRÓPRIA
34	Praia de Guaxuma, em frente à entrada principal de acesso	5 09°35'31,8"	W 08°40'04,9"	Maceió	PRÓPRIA	PRÓPRIA	PRÓPRIA	PRÓPRIA	PRÓPRIA
35	Praia de Gança Torta, em frente à rua principal, perpendicular à Rua São Pedro	5 09°35'00,1"	W 08°38'35,1"	Maceió	PRÓPRIA	PRÓPRIA	PRÓPRIA	PRÓPRIA	PRÓPRIA
36	Foz do Rio Protagy, Ponte Al. 101 Norte	5 09°34'02,0"	W 08°39'01,8"	Maceió	IMPRÓPRIA	IMPRÓPRIA	IMPRÓPRIA	IMPRÓPRIA	IMPRÓPRIA
37	Praia do Mirante, em frente à rua principal de acesso	5 09°32'55,6"	W 08°38'42,6"	Maceió	PRÓPRIA	PRÓPRIA	PRÓPRIA	PRÓPRIA	PRÓPRIA
38	Praia de Ipioca - Em frente à rua principal de acesso	5 09°32'52,0"	W 08°38'17,6"	Maceió	PRÓPRIA	PRÓPRIA	PRÓPRIA	PRÓPRIA	PRÓPRIA
LITORAL NORTE									
39	Praia de Paripueira, Av. Beira Mar, lado direito, ± 250m da rua principal de acesso	5 09°28'15,5"	W 08°32'56,3"	Paripueira	PRÓPRIA	PRÓPRIA	PRÓPRIA	PRÓPRIA	PRÓPRIA
40	Praia de Paripueira, Av. Beira Mar, lado esquerdo, ± 900m da rua principal de acesso	5 09°28'07,0"	W 08°32'47,6"	Paripueira	PRÓPRIA	PRÓPRIA	PRÓPRIA	PRÓPRIA	PRÓPRIA
41	Praia de Sonho Verde, em frente à Av. principal	5 09°27'06,5"	W 08°31'46,0"	Paripueira	PRÓPRIA	PRÓPRIA	PRÓPRIA	PRÓPRIA	PRÓPRIA
42	Praia de Barra de Santo Antônio - em frente à entrada do Loteamento Tabuba	5 09°26'24,6"	W 08°31'06,8"	Barra de Santo Antônio	PRÓPRIA	PRÓPRIA	PRÓPRIA	PRÓPRIA	PRÓPRIA
43	Praia de Maré Mansa	5 09°25'27,8"	W 08°30'13,6"	Barra de Santo Antônio	PRÓPRIA	PRÓPRIA	PRÓPRIA	PRÓPRIA	PRÓPRIA
44	Praia de Barra de Camaragibe, início da Rua Beira Mar	5 09°18'47,7"	W 08°24'56,0"	Passo de Camaragibe	PRÓPRIA	PRÓPRIA	PRÓPRIA	PRÓPRIA	PRÓPRIA
45	Praia de São Miguel dos Milagres, em frente à rua principal	5 09°18'01,8"	W 08°22'54,8"	São Miguel dos Milagres	PRÓPRIA	PRÓPRIA	PRÓPRIA	PRÓPRIA	PRÓPRIA
46	Praia de Porto da Rua, em frente à rua principal	5 09°14'38,1"	W 08°20'52,8"	São Miguel dos Milagres	PRÓPRIA	PRÓPRIA	PRÓPRIA	PRÓPRIA	PRÓPRIA
47	Rio Tatuamunha - Projeto Peixe-Bol/Santuário	5 09°13'04,7"	W 08°19'58,7"	Porto de Pedras	PRÓPRIA	PRÓPRIA	IMPRÓPRIA	IMPRÓPRIA	IMPRÓPRIA
48	Praia de Porto de Pedras, em frente à rua principal	5 09°08'46,6"	W 08°17'43,6"	Porto de Pedras	PRÓPRIA	PRÓPRIA	PRÓPRIA	PRÓPRIA	PRÓPRIA
49	Praia de Japaratinga, em frente à Av. principal	5 09°05'39,4"	W 08°15'30,5"	Japaratinga	PRÓPRIA	PRÓPRIA	PRÓPRIA	PRÓPRIA	PRÓPRIA
50	Praia de Japaratinga, em frente à Rua Amaro Calça Wanderley	5 09°05'19,2"	W 08°15'24,2"	Japaratinga	PRÓPRIA	PRÓPRIA	PRÓPRIA	PRÓPRIA	PRÓPRIA
51	Praia de Maragogi, em frente à foz do Rio Salgado	5 09°03'54,4"	W 08°14'30,8"	Maragogi	PRÓPRIA	PRÓPRIA	IMPRÓPRIA	IMPRÓPRIA	IMPRÓPRIA
52	Praia de Maragogi, em frente à Escola Manoel M. Costa	5 09°03'09,6"	W 08°14'23,1"	Maragogi	PRÓPRIA	PRÓPRIA	PRÓPRIA	PRÓPRIA	PRÓPRIA
53	Praia de Maragogi, foz do Rio Maragogi	5 09°02'35,9"	W 08°13'47,1"	Maragogi	PRÓPRIA	PRÓPRIA	PRÓPRIA	PRÓPRIA	PRÓPRIA
54	Praia de Maragogi, Av. Beira Mar, ± 500m do início da orla	5 09°02'02,4"	W 08°13'23,5"	Maragogi	PRÓPRIA	PRÓPRIA	PRÓPRIA	PRÓPRIA	PRÓPRIA
55	Praia de Maragogi, em frente à Praça Multieventos	5 09°00'57,3"	W 08°13'07,3"	Maragogi	PRÓPRIA	PRÓPRIA	PRÓPRIA	PRÓPRIA	PRÓPRIA
56	Praia de Maragogi, em frente à Rua N. S. da Guia - Barra Grande	5 08°59'15,7"	W 08°11'36,1"	Maragogi	PRÓPRIA	PRÓPRIA	PRÓPRIA	PRÓPRIA	PRÓPRIA
57	Praia de Bungalhau, em frente ao restaurante	5 08°58'51,5"	W 08°11'24,1"	Maragogi	PRÓPRIA	PRÓPRIA	PRÓPRIA	PRÓPRIA	PRÓPRIA
58	Praia de Antunes/Área de frequência de banhistas	5 08°58'12,1"	W 08°10'41,0"	Maragogi	PRÓPRIA	PRÓPRIA	PRÓPRIA	PRÓPRIA	PRÓPRIA
59	Praia de Ponta de Margue/Área de frequência de banhistas	5 08°57'10,6"	W 08°10'17,8"	Maragogi	PRÓPRIA	PRÓPRIA	PRÓPRIA	PRÓPRIA	PRÓPRIA
60	Praia de Maragogi, em frente à foz do Rio Persungua	5 08°54'48,4"	W 08°09'15,9"	Maragogi	PRÓPRIA	PRÓPRIA	IMPRÓPRIA	IMPRÓPRIA	IMPRÓPRIA



RESULTADO DE ENSAIOS ANALÍTICOS/BALNEABILIDADE DAS PRAIAS DE ALAGOAS - REAB							
Nº / Ano:					17/2017	18/2017	19/2017
COD	PONTO DE COLETA	LAT.	LONG.	MUNICÍPIO	CATEGORIA		
<b>Praias do Litoral</b>							
Chuva no litoral nas últimas 24h?					Norte (S) Sul (S) Metropolitano (S)	Norte (S) Sul (S) Metropolitano (S)	Norte (S) Sul (S) Metropolitano (S)
Data da coleta:					01 e 02/05/2016	08 e 09/05/2016	15 e 16/05/2016
<b>LITORAL SUL</b>							
1	Praia do Pontal do Peba, em frente à rua de acesso principal	S 10°20'40,9"	W 036°18'03,8"	Piaçabuçu	PRÓPRIA	PRÓPRIA	PRÓPRIA
1.1	Rio São Francisco, Rua Artur de Farias Lobo, em frente ao Terminal Turístico de Artesanato	S 10°24'29,5"	W 036°26'05,4"	Piaçabuçu	IMPRÓPRIA	IMPRÓPRIA	IMPRÓPRIA
1.2	Rio São Francisco, AL 225 SUL, em frente ao Restaurante Boca do Rio	S 10°23'55,0"	W 036°26'06,7"	Piaçabuçu	IMPRÓPRIA	IMPRÓPRIA	IMPRÓPRIA
2	Praia de Feliz Deserto, em frente à rua de acesso principal	S 10°17'57,9"	W 036°17'37,5"	Feliz Deserto	PRÓPRIA	PRÓPRIA	PRÓPRIA
3	Praia de Mial de Baixo, em frente à rua Manoel da Cruz	S 10°13'13,6"	W 036°17'57,2"	Coruripe	PRÓPRIA	PRÓPRIA	PRÓPRIA
4	Praia de Mial de Cima, em frente à rua da praia	S 10°12'07,3"	W 036°11'21,1"	Coruripe	PRÓPRIA	PRÓPRIA	PRÓPRIA
5	Praia do Pontal do Coruripe, em frente ao Farol	S 10°09'40,7"	W 036°08'06,9"	Coruripe	PRÓPRIA	PRÓPRIA	PRÓPRIA
6	Praia de Lagoa do Pau, em frente à Barraca Carraspana	S 10°07'44,1"	W 036°06'33,9"	Coruripe	PRÓPRIA	PRÓPRIA	PRÓPRIA
7	Praia de Duas Barras, ± a 200m ao sul da foz do Rio Jequiá	S 10°03'04,7"	W 036°01'56,0"	Jequiá da Praia	PRÓPRIA	PRÓPRIA	PRÓPRIA
8	Praia de Duas Barras, na foz do Rio Jequiá	S 10°02'58,0"	W 036°01'52,3"	Jequiá da Praia	PRÓPRIA	PRÓPRIA	PRÓPRIA
9	Praia de Lagoa Azeite, em frente à Escola Municipal Eutiquio Quintela	S 09°58'14,8"	W 035°58'46,3"	Jequiá da Praia	PRÓPRIA	PRÓPRIA	PRÓPRIA
10	Praia do Gunga, ± a 200m da foz, Lagoa do Roteiro	S 09°51'38,0"	W 035°54'16,1"	Roteiro	PRÓPRIA	PRÓPRIA	PRÓPRIA
11	Praia do Gunga, estuário da Lagoa do Roteiro, ± a 200m da foz	S 09°51'56,4"	W 035°54'19,1"	Roteiro	PRÓPRIA	PRÓPRIA	PRÓPRIA
12	Praia de Ataláxia, em frente à rua principal	S 09°50'39,9"	W 035°54'22,7"	Barra de São Miguel	PRÓPRIA	PRÓPRIA	PRÓPRIA
13	Praia da Barra de São Miguel, em frente à Rua Edson Frazão	S 09°50'20,6"	W 035°54'20,2"	Barra de São Miguel	PRÓPRIA	PRÓPRIA	PRÓPRIA
13.1	Rio Niquim, ± 300m da foz	S 09°50'36,6"	W 035°54'52,2"	Barra de São Miguel	IMPRÓPRIA	IMPRÓPRIA	IMPRÓPRIA
14	Rio Niquim, Ponte AL 501 sul	S 09°49'05,4"	W 035°54'37,4"	Barra de São Miguel	PRÓPRIA	PRÓPRIA	PRÓPRIA
15	Praia do Francês/Av. Verdes Mares, interseção com a Rua Arrecifes	S 09°48'17,7"	W 035°50'30,2"	Marechal Deodoro	PRÓPRIA	PRÓPRIA	PRÓPRIA
16	Praia do Francês/ Av. Verdes Mares, interseção com a Rua Massunim	S 09°46'15,9"	W 035°50'24,8"	Marechal Deodoro	PRÓPRIA	PRÓPRIA	PRÓPRIA
17	Praia do Francês, ± 100m da última barraca	S 09°46'02,1"	W 035°50'14,3"	Marechal Deodoro	PRÓPRIA	PRÓPRIA	PRÓPRIA
18	Praia do Saco, em frente à rua principal	S 09°44'38,8"	W 035°49'12,8"	Marechal Deodoro	PRÓPRIA	PRÓPRIA	PRÓPRIA
<b>LITORAL METROPOLITANO</b>							
19	Praia do Pontal da Barra/Av. Assis Chateaubriand, em frente à entrada do DETRAN	S 09°41'49,9"	W 035°46'37,9"	Maceió	PRÓPRIA	PRÓPRIA	PRÓPRIA
20	Praia do Pontal da Barra/Av. Assis Chateaubriand, sul do Emissário da BRASKEM	S 09°41'20,9"	W 035°46'04,2"	Maceió	PRÓPRIA	PRÓPRIA	PRÓPRIA
21	Praia do Pontal da Barra/Av. Assis Chateaubriand, ± 500m ao sul do Emissário da CASAL	S 09°40'57,3"	W 035°45'16,3"	Maceió	PRÓPRIA	PRÓPRIA	PRÓPRIA
22	Praia do Pontal da Barra/Av. Assis Chateaubriand, ± 500m ao norte do Emissário da CASAL	S 09°40'24,0"	W 035°44'54,4"	Maceió	PRÓPRIA	PRÓPRIA	PRÓPRIA
23	Praia da Avenida/Av. Assis Chateaubriand, interseção com a Rua Dias Cabral	S 09°40'13,9"	W 035°44'22,0"	Maceió	IMPRÓPRIA	IMPRÓPRIA	IMPRÓPRIA
24	Praia da Avenida/Av. Assis Chateaubriand, interseção com a Rua Barão de Anadia	S 09°40'12,9"	W 035°44'08,9"	Maceió	IMPRÓPRIA	IMPRÓPRIA	IMPRÓPRIA
25	Praia de Pajuçara/Av. Dr. Antônio Gouveia, interseção com a Rua João Carneiro	S 09°40'23,1"	W 035°42'57,3"	Maceió	PRÓPRIA	PRÓPRIA	PRÓPRIA
26	Praia de Pajuçara/Av. Dr. Antônio Gouveia, interseção com a Rua Júlio Plech Filho	S 09°36'54,0"	W 035°42'31,4"	Maceió	PRÓPRIA	PRÓPRIA	PRÓPRIA
27	Praia de Ponta Verde/Av. Silveiro Carlos Viana, interseção com a Rua Prof. Higa Vasconcelos	S 09°39'52,7"	W 035°41'53,8"	Maceió	PRÓPRIA	PRÓPRIA	PRÓPRIA
28	Praia de Ponta Verde/Av. Álvaro Otacílio entre as ruas General Dr. João Saleiro Rêgo e Dr. Rubens Cavato	S 09°39'42,9"	W 035°41'45,7"	Maceió	PRÓPRIA	PRÓPRIA	PRÓPRIA
29	Praia de Itatoca/Av. Álvaro Otacílio, entre as Avenidas Antônio de Barros e Empresário Carlos da Silva Nogueira	S 09°38'53,6"	W 035°41'58,5"	Maceió	IMPRÓPRIA	IMPRÓPRIA	IMPRÓPRIA
30	Praia de Cruz das Almas/ Av. Brigadeiro Eustáquio Gomes, entre as Ruas Mascarenhas de Brito e Padre Luiz Américo Galvão	S 09°38'13,6"	W 035°41'53,0"	Maceió	IMPRÓPRIA	IMPRÓPRIA	IMPRÓPRIA
31	Praia de Cruz das Almas/ Av. Brigadeiro Eustáquio Gomes, entre as Ruas Padre Luiz Américo Galvão e Mauro Machado Costa	S 09°37'57,9"	W 035°41'47,7"	Maceió	IMPRÓPRIA	IMPRÓPRIA	IMPRÓPRIA
32	Praia de Cruz das Almas/ Av. Brigadeiro Eustáquio Gomes, entre as Ruas Mauro Machado Costa e Sen. Euzébio da Rocha	S 09°37'36,0"	W 035°41'39,2"	Maceió	PRÓPRIA	PRÓPRIA	PRÓPRIA
33	Praia de Jacarecica, em frente à Rua "A"	S 09°36'26,1"	W 035°41'17,0"	Maceió	PRÓPRIA	PRÓPRIA	PRÓPRIA
34	Praia de Guaxuma, em frente à entrada principal de acesso	S 09°35'31,8"	W 035°40'04,9"	Maceió	PRÓPRIA	PRÓPRIA	PRÓPRIA
35	Praia de Garça Torta, em frente à rua principal, perpendicular à Rua São Pedro	S 09°35'00,2"	W 035°36'35,1"	Maceió	PRÓPRIA	PRÓPRIA	PRÓPRIA
36	Foz do Rio Pratygy, Ponte AL 101 Norte	S 09°34'02,0"	W 035°39'01,8"	Maceió	PRÓPRIA	PRÓPRIA	PRÓPRIA
37	Praia do Mirante, em frente à rua principal de acesso	S 09°33'53,0"	W 035°38'40,8"	Maceió	PRÓPRIA	PRÓPRIA	PRÓPRIA
38	Praia de Ipirica - Em frente à rua principal de acesso	S 09°31'52,0"	W 035°36'17,8"	Maceió	PRÓPRIA	PRÓPRIA	PRÓPRIA
<b>LITORAL NORTE</b>							
39	Praia de Paripueira, Av. Beira Mar, lado direito, ± 250m da rua principal de acesso	S 09°28'15,7"	W 035°32'56,3"	Paripueira	PRÓPRIA	PRÓPRIA	PRÓPRIA
40	Praia de Paripueira, Av. Beira Mar, lado esquerdo, ± 900m da rua principal de acesso	S 09°28'07,0"	W 035°32'47,8"	Paripueira	PRÓPRIA	PRÓPRIA	PRÓPRIA
41	Praia de Sonho Verde, em frente à Av. principal	S 09°27'06,5"	W 035°31'46,0"	Paripueira	PRÓPRIA	PRÓPRIA	PRÓPRIA
42	Praia de Barra de Santo Antônio - em frente à entrada do loteamento Tabuba	S 09°26'24,8"	W 035°31'06,8"	Barra de Santo Antônio	PRÓPRIA	PRÓPRIA	PRÓPRIA
43	Praia de Maré Mansa	S 09°25'27,8"	W 035°30'13,8"	Barra de Santo Antônio	PRÓPRIA	PRÓPRIA	PRÓPRIA
44	Praia de Barra de Camaragibe, início da Rua Beira Mar	S 09°18'07,7"	W 035°24'56,0"	Passo de Camaragibe	PRÓPRIA	PRÓPRIA	PRÓPRIA
45	Praia de São Miguel dos Milagres, em frente à rua principal	S 09°16'01,6"	W 035°21'54,8"	São Miguel dos Milagres	PRÓPRIA	PRÓPRIA	PRÓPRIA
46	Praia de Porto da Rua, em frente à rua principal	S 09°14'38,1"	W 035°20'52,8"	São Miguel dos Milagres	PRÓPRIA	PRÓPRIA	PRÓPRIA
47	Rio Tatuamunha - Projeto Peixe-Boi/Santuário	S 09°13'04,7"	W 035°19'58,7"	Porto de Pedras	IMPRÓPRIA	IMPRÓPRIA	PRÓPRIA
48	Praia de Porto de Pedras, em frente à rua principal	S 09°09'44,0"	W 035°17'40,6"	Porto de Pedras	PRÓPRIA	PRÓPRIA	PRÓPRIA
49	Praia de Japaratinga, em frente à Av. principal	S 09°05'30,4"	W 035°15'30,5"	Japaratinga	PRÓPRIA	PRÓPRIA	PRÓPRIA
50	Praia de Japaratinga, em frente à Rua Amaro Calaça Wanderley	S 09°05'19,2"	W 035°15'24,2"	Japaratinga	PRÓPRIA	PRÓPRIA	PRÓPRIA
51	Praia de Maragogi, em frente à Foz do Rio Salgado	S 09°03'54,8"	W 035°14'30,8"	Maragogi	IMPRÓPRIA	IMPRÓPRIA	IMPRÓPRIA
52	Praia de Maragogi, em frente à Escola Manoel M. Costa	S 09°03'09,6"	W 035°14'28,1"	Maragogi	PRÓPRIA	PRÓPRIA	PRÓPRIA
53	Praia de Maragogi, foz do Rio Maragogi	S 09°01'59,9"	W 035°13'49,2"	Maragogi	IMPRÓPRIA	IMPRÓPRIA	IMPRÓPRIA
54	Praia de Maragogi, Av. Beira Mar, ± 500m do início da orla	S 09°01'02,4"	W 035°13'23,5"	Maragogi	PRÓPRIA	PRÓPRIA	PRÓPRIA
55	Praia de Maragogi, em frente à Praça Multieventos	S 09°00'37,3"	W 035°13'07,3"	Maragogi	PRÓPRIA	IMPRÓPRIA	IMPRÓPRIA
56	Praia de Maragogi, em frente à Rua N. S. da Guia - Barra Grande	S 08°59'15,7"	W 035°11'36,1"	Maragogi	PRÓPRIA	PRÓPRIA	PRÓPRIA
57	Praia de Burgalhau, em frente ao restaurante	S 08°59'51,9"	W 035°12'24,1"	Maragogi	PRÓPRIA	PRÓPRIA	PRÓPRIA
58	Praia de Antunes/Área de frequência de banhistas	S 08°58'12,1"	W 035°10'41,0"	Maragogi	PRÓPRIA	PRÓPRIA	PRÓPRIA
59	Praia de Ponta de Mangue/Área de frequência de banhistas	S 08°57'10,6"	W 035°10'17,8"	Maragogi	PRÓPRIA	PRÓPRIA	PRÓPRIA
60	Praia de Maragogi, em frente à foz do Rio Persimunga	S 08°54'48,4"	W 035°09'13,9"	Maragogi	IMPRÓPRIA	IMPRÓPRIA	IMPRÓPRIA



RESULTADO DE ENSAIOS ANALÍTICOS/BALNEABILIDADE DAS PRAIAS DE ALAGOAS - REAB						
COD	PONTO DE COLETA	LAT.	LONG.	MUNICÍPIO	Nº / Ano:	
					20/2017	21/2017
Praias do Litoral					Chuva no litoral nas últimas 24h?	
					Norte (S) Sul (S) Metropolitano (S)	
					Data da coleta:	
LITORAL SUL					23 e 24/05/16	
					30 e 31/05/16	
1	Praia do Pontal da Peba, em frente à rua de acesso principal	S 10°20'40,9"	W 036°18'03,6"	Piaçabuçu	PRÓPRIA	PRÓPRIA
1,1	Rio São Francisco, Rua Artur de Farias Lóbo, em frente ao Terminal Turístico de Artesanato	S 10°24'29,5"	W 036°26'05,4"	Piaçabuçu	IMPRÓPRIA	IMPRÓPRIA
1,2	Rio São Francisco, AL 225 Sul, em frente ao Restaurante Boca do Rio	S 10°23'55,6"	W 036°26'46,7"	Piaçabuçu	IMPRÓPRIA	IMPRÓPRIA
2	Praia de Feliz Deserto, em frente à rua de acesso principal	S 10°17'57,5"	W 036°17'27,5"	Feliz Deserto	PRÓPRIA	PRÓPRIA
3	Praia de Mial de Baixo, em frente à rua Manoel da Cruz	S 10°13'13,6"	W 036°12'57,2"	Coruripe	PRÓPRIA	PRÓPRIA
4	Praia de Mial de Cima, em frente à rua da praia	S 10°12'07,3"	W 036°11'21,1"	Coruripe	PRÓPRIA	PRÓPRIA
5	Praia do Pontal do Coruripe, em frente ao Farol	S 10°09'40,7"	W 036°08'06,9"	Coruripe	PRÓPRIA	PRÓPRIA
6	Praia de Lagoa do Pau, em frente à Barraca Carraspana	S 10°07'44,1"	W 036°06'33,9"	Coruripe	PRÓPRIA	PRÓPRIA
7	Praia de Duas Barras, ± a 200m ao sul da foz do Rio Jequiá	S 10°03'04,7"	W 036°03'56,0"	Jequiá da Praia	PRÓPRIA	PRÓPRIA
8	Praia de Duas Barras, na foz do Rio Jequiá	S 10°02'58,0"	W 036°03'52,3"	Jequiá da Praia	PRÓPRIA	PRÓPRIA
9	Praia de Lagoa Azeda, em frente à Escola Municipal Eutiquio Quintela	S 09°58'14,8"	W 035°58'46,3"	Jequiá da Praia	PRÓPRIA	PRÓPRIA
10	Praia do Gunga, ± a 200m da foz, Lagoa do Roteiro	S 09°51'38,0"	W 035°54'16,1"	Roteiro	PRÓPRIA	PRÓPRIA
11	Praia do Gunga, estuário da Lagoa do Roteiro, ± a 200m da foz	S 09°51'36,4"	W 035°54'19,1"	Roteiro	PRÓPRIA	PRÓPRIA
12	Praia de Atalaia, em frente à rua principal	S 09°50'39,9"	W 035°54'22,7"	Barra de São Miguel	PRÓPRIA	PRÓPRIA
13	Praia da Barra de São Miguel, em frente à Rua Edson Frazão	S 09°50'20,6"	W 035°53'20,2"	Barra de São Miguel	PRÓPRIA	PRÓPRIA
13,1	Rio Niquim, ± 300m da foz	S 09°50'36,6"	W 035°53'52,2"	Barra de São Miguel	IMPRÓPRIA	IMPRÓPRIA
14	Rio Niquim, Ponte AL 101 sul	S 09°49'45,4"	W 035°53'37,4"	Barra de São Miguel	PRÓPRIA	PRÓPRIA
15	Praia do Francês/Av. Verdes Mares, interseção com a Rua Arrecifes	S 09°46'17,7"	W 035°50'30,2"	Marechal Deodoro	PRÓPRIA	PRÓPRIA
16	Praia do Francês/ Av. Verdes Mares, interseção com a Rua Massunim	S 09°46'15,3"	W 035°50'24,8"	Marechal Deodoro	PRÓPRIA	PRÓPRIA
17	Praia do Francês, ± 100m da última barraca	S 09°46'02,1"	W 035°50'14,3"	Marechal Deodoro	PRÓPRIA	PRÓPRIA
18	Praia do Saco, em frente à rua principal	S 09°44'38,8"	W 035°49'12,9"	Marechal Deodoro	PRÓPRIA	PRÓPRIA
LITORAL METROPOLITANO						
19	Praia do Pontal da Barra/Av. Assis Chateaubriand, em frente à entrada do DETRAN	S 09°41'49,9"	W 035°46'37,9"	Maceió	PRÓPRIA	PRÓPRIA
20	Praia do Pontal da Barra/Av. Assis Chateaubriand, sul do Emissário da BRASKEM	S 09°41'20,9"	W 035°46'04,2"	Maceió	PRÓPRIA	PRÓPRIA
21	Praia do Pontal da Barra/Av. Assis Chateaubriand, ± 500m ao sul do Emissário da CASAL	S 09°40'37,3"	W 035°45'16,3"	Maceió	PRÓPRIA	PRÓPRIA
22	Praia do Pontal da Barra/Av. Assis Chateaubriand, ± 500m ao norte do Emissário da CASAL	S 09°40'24,6"	W 035°44'54,4"	Maceió	PRÓPRIA	PRÓPRIA
23	Praia da Avenida/Av. Assis Chateaubriand, interseção com a Rua Dias Cabral	S 09°40'13,9"	W 035°44'22,0"	Maceió	IMPRÓPRIA	IMPRÓPRIA
24	Praia da Avenida/Av. Assis Chateaubriand, interseção com a Rua Barão de Anadia	S 09°40'12,9"	W 035°44'08,0"	Maceió	IMPRÓPRIA	IMPRÓPRIA
25	Praia de Pajuçara/Av. Dr. Antônio Gouveia, interseção com a Rua João Carneiro	S 09°40'23,1"	W 035°42'57,3"	Maceió	PRÓPRIA	PRÓPRIA
26	Praia de Pajuçara/Av. Dr. Antônio Gouveia, interseção com a Rua João Pech Filho	S 09°36'54,0"	W 035°42'31,4"	Maceió	PRÓPRIA	PRÓPRIA
27	Praia de Ponta Verde/Av. Silvio Carlos Viana, interseção com a Rua Prof. Hígia Vasconcelos	S 09°39'52,7"	W 035°41'53,6"	Maceió	PRÓPRIA	PRÓPRIA
28	Praia de Ponta Verde/Av. Álvaro Otacílio entre as ruas General Dr. João Saleiro Pitão e Dr. Rubens Canuto	S 09°39'42,3"	W 035°41'45,7"	Maceió	PRÓPRIA	PRÓPRIA
29	Praia de Jatúca/Av. Álvaro Otacílio, entre as Avenidas Antônio de Barros e Empresário Carlos da Silva Nogueira	S 09°38'59,6"	W 035°41'58,5"	Maceió	IMPRÓPRIA	IMPRÓPRIA
30	Praia de Cruz das Almas/ Av. Brigadeiro Eustáquio Gomes, entre as Ruas Mascarenhas de Brito e Padre Luiz Américo Galvão	S 09°38'19,6"	W 035°41'53,0"	Maceió	IMPRÓPRIA	IMPRÓPRIA
31	Praia de Cruz das Almas/ Av. Brigadeiro Eustáquio Gomes, entre as Ruas Padre Luiz Américo Galvão e Mauro Machado Costa	S 09°37'57,9"	W 035°41'47,7"	Maceió	IMPRÓPRIA	IMPRÓPRIA
32	Praia de Cruz das Almas/ Av. Brigadeiro Eustáquio Gomes, entre as Ruas Mauro Machado Costa e Sen. Ezequias da Rocha	S 09°37'36,0"	W 035°41'39,3"	Maceió	PRÓPRIA	PRÓPRIA
33	Praia de Jacarecica, em frente à Rua "A"	S 09°36'26,1"	W 035°41'17,0"	Maceió	PRÓPRIA	PRÓPRIA
34	Praia de Guaxuma, em frente à entrada principal de acesso	S 09°35'31,8"	W 035°40'04,9"	Maceió	PRÓPRIA	PRÓPRIA
35	Praia de Garça Torta, em frente à rua principal, perpendicular à Rua São Pedro	S 09°35'00,2"	W 035°36'35,1"	Maceió	PRÓPRIA	PRÓPRIA
36	Foz do Rio Pratygo, Ponte AL 101 Norte	S 09°34'02,0"	W 035°39'01,6"	Maceió	PRÓPRIA	PRÓPRIA
37	Praia do Mirante, em frente à rua principal de acesso	S 09°33'55,6"	W 035°38'42,6"	Maceió	PRÓPRIA	PRÓPRIA
38	Praia de Ipióca - Em frente à rua principal de acesso	S 09°31'52,0"	W 035°36'17,8"	Maceió	PRÓPRIA	PRÓPRIA
LITORAL NORTE						
39	Praia de Paripueira, Av. Beira Mar, lado direito, ± 250m da rua principal de acesso	S 09°28'15,5"	W 035°32'56,3"	Paripueira	IMPRÓPRIA	IMPRÓPRIA
40	Praia de Paripueira, Av. Beira Mar, lado esquerdo, ± 900m da rua principal de acesso	S 09°28'07,0"	W 035°32'47,6"	Paripueira	IMPRÓPRIA	IMPRÓPRIA
41	Praia de Sorho Verde, em frente à Av. principal	S 09°27'06,3"	W 035°31'46,0"	Paripueira	PRÓPRIA	PRÓPRIA
42	Praia de Barra de Santo Antônio - em frente à entrada do Loteamento Tabuba	S 09°26'24,8"	W 035°31'06,8"	Barra de Santo Antônio	PRÓPRIA	PRÓPRIA
43	Praia de Maré Mansa	S 09°25'27,8"	W 035°30'13,6"	Barra de Santo Antônio	PRÓPRIA	PRÓPRIA
44	Praia de Barra de Camaragibe, início da Rua Beira Mar	S 09°18'47,7"	W 035°24'56,0"	Passo de Camaragibe	PRÓPRIA	PRÓPRIA
45	Praia de São Miguel dos Milagres, em frente à rua principal	S 09°16'01,6"	W 035°21'54,8"	São Miguel dos Milagres	PRÓPRIA	PRÓPRIA
46	Praia de Porto da Rua, em frente à rua principal	S 09°14'38,1"	W 035°20'52,8"	São Miguel dos Milagres	PRÓPRIA	PRÓPRIA
47	Rio Tatuamunha - Projeto Peixe-Boi/Santuário	S 09°13'04,7"	W 035°19'58,7"	Porto de Pedras	PRÓPRIA	PRÓPRIA
48	Praia de Porto de Pedras, em frente à rua principal	S 09°09'44,6"	W 035°17'43,6"	Porto de Pedras	PRÓPRIA	PRÓPRIA
49	Praia de Japaratinga, em frente à Av. principal	S 09°05'39,4"	W 035°15'30,5"	Japaratinga	PRÓPRIA	PRÓPRIA
50	Praia de Japaratinga, em frente à Rua Amaro Calaga Wanderley	S 09°05'19,2"	W 035°15'24,2"	Japaratinga	PRÓPRIA	PRÓPRIA
51	Praia de Maragogi, em frente à foz do Rio Salgado	S 09°03'54,4"	W 035°14'30,8"	Maragogi	IMPRÓPRIA	IMPRÓPRIA
52	Praia de Maragogi, em frente à Escola Manoel M. Costa	S 09°03'09,6"	W 035°14'23,1"	Maragogi	PRÓPRIA	PRÓPRIA
53	Praia de Maragogi, foz do Rio Maragogi	S 09°01'35,9"	W 035°13'47,2"	Maragogi	IMPRÓPRIA	IMPRÓPRIA
54	Praia de Maragogi, Av. Beira Mar, ± 500m do início da orla	S 09°01'02,4"	W 035°13'23,5"	Maragogi	PRÓPRIA	PRÓPRIA
55	Praia de Maragogi, em frente à Praça Multieventos	S 09°00'37,3"	W 035°13'07,3"	Maragogi	IMPRÓPRIA	IMPRÓPRIA
56	Praia de Maragogi, em frente à Rua N. S. da Guia - Barra Grande	S 08°59'15,7"	W 035°11'36,1"	Maragogi	PRÓPRIA	PRÓPRIA
57	Praia de Burgalhau, em frente ao restaurante	S 08°59'51,5"	W 035°12'24,1"	Maragogi	PRÓPRIA	PRÓPRIA
58	Praia de Antunes/Área de frequência de banhistas	S 08°58'32,1"	W 035°10'41,0"	Maragogi	PRÓPRIA	PRÓPRIA
59	Praia de Ponta de Mangue/Área de frequência de banhistas	S 08°57'10,6"	W 035°10'17,8"	Maragogi	PRÓPRIA	PRÓPRIA
60	Praia de Maragogi, em frente à foz do Rio Persimunga	S 08°54'48,4"	W 035°09'13,9"	Maragogi	IMPRÓPRIA	PRÓPRIA



RESULTADO DE ENSAIOS ANALÍTICOS/BALNEABILIDADE DAS PRAIAS DE ALAGOAS - REAB										
COD	PONTO DE COLETA	LAT.	LONG.	MUNICÍPIO	CATEGORIA	Nº / Ano:	22/2017	23/2017	24/2017	25/2017
						Chuva no litoral nas últimas 24h?	Norte (S) Sul (S) Metropolitano (S)	Norte (S) Sul (S) Metropolitano (S)	Norte (S) Sul (S) Metropolitano (S)	Norte (S) Sul (S) Metropolitano (S)
						Data da coleta:	04 e 06/06/16	11 e 12/06/16	19 e 20/06/16	25 e 26/06/16
<b>Praias do Litoral</b>										
<b>LITORAL SUL</b>										
1	Praia do Pontal do Pebe, em frente à rua de acesso principal	S 10°20'40,9"	W 08°18'03,6"	Piaçabuçu	PRÓPRIA		PRÓPRIA	PRÓPRIA	PRÓPRIA	PRÓPRIA
1,1	Rio São Francisco, Rua Artur de Farias Lobo, em frente ao Terminal Turístico de Artesanato	S 10°26'29,5"	W 08°26'05,6"	Piaçabuçu	IMPRÓPRIA		IMPRÓPRIA	IMPRÓPRIA	IMPRÓPRIA	IMPRÓPRIA
1,2	Rio São Francisco, AL 225 Sul, em frente ao Restaurante Boca do Rio	S 10°23'55,6"	W 08°26'46,7"	Piaçabuçu	IMPRÓPRIA		IMPRÓPRIA	IMPRÓPRIA	IMPRÓPRIA	IMPRÓPRIA
2	Praia de Feliz Deserto, em frente à rua de acesso principal	S 10°17'57,5"	W 08°17'27,5"	Feliz Deserto	PRÓPRIA		PRÓPRIA	PRÓPRIA	PRÓPRIA	PRÓPRIA
3	Praia de Mui de Baixo, em frente à rua Manoel da Cruz	S 10°13'13,6"	W 08°12'37,2"	Coruripe	PRÓPRIA		PRÓPRIA	PRÓPRIA	PRÓPRIA	PRÓPRIA
4	Praia de Mui de Cima, em frente à rua da praia	S 10°12'07,3"	W 08°11'21,1"	Coruripe	PRÓPRIA		PRÓPRIA	PRÓPRIA	PRÓPRIA	PRÓPRIA
5	Praia do Pontal do Coruripe, em frente ao farol	S 10°09'40,7"	W 08°08'06,5"	Coruripe	PRÓPRIA		PRÓPRIA	PRÓPRIA	PRÓPRIA	PRÓPRIA
6	Praia de Lagoa do Pau, em frente à Barraca Camarapana	S 10°07'44,1"	W 08°06'33,9"	Coruripe	PRÓPRIA		PRÓPRIA	PRÓPRIA	PRÓPRIA	PRÓPRIA
7	Praia de Duas Barras, ± a 200m ao sul da foz do Rio Jequiá	S 10°05'04,7"	W 08°01'56,0"	Jequiá da Praia	PRÓPRIA		PRÓPRIA	PRÓPRIA	PRÓPRIA	PRÓPRIA
7,1	Praia de Lagoa de Jequiá da Praia	S 10°00'24,1"	W 08°01'25,9"	Jequiá da Praia	-		PRÓPRIA	PRÓPRIA	PRÓPRIA	PRÓPRIA
8	Praia de Duas Barras, na foz do Rio Jequiá	S 10°02'58,0"	W 08°01'32,3"	Jequiá da Praia	PRÓPRIA		PRÓPRIA	PRÓPRIA	PRÓPRIA	PRÓPRIA
9	Praia de Lagoa Arede, em frente à Escola Municipal Eutiquio Quintela	S 09°56'14,6"	W 05°56'46,3"	Jequiá da Praia	PRÓPRIA		PRÓPRIA	PRÓPRIA	PRÓPRIA	PRÓPRIA
10	Praia do Gunga, ± a 200m da foz, Lagoa do Roteiro	S 09°51'38,0"	W 05°54'38,1"	Roteiro	PRÓPRIA		PRÓPRIA	IMPRÓPRIA	IMPRÓPRIA	IMPRÓPRIA
11	Praia do Gunga, estuário da Lagoa do Roteiro, ± a 200m da foz	S 09°51'36,4"	W 05°54'28,1"	Roteiro	PRÓPRIA		PRÓPRIA	PRÓPRIA	PRÓPRIA	PRÓPRIA
12	Praia do Atalaia, em frente à rua principal	S 09°50'39,9"	W 05°54'22,7"	Barra de São Miguel	PRÓPRIA		PRÓPRIA	PRÓPRIA	PRÓPRIA	PRÓPRIA
13	Praia da Barra de São Miguel, em frente à Rua Edson Frazão	S 09°50'20,6"	W 05°53'20,2"	Barra de São Miguel	PRÓPRIA		PRÓPRIA	PRÓPRIA	PRÓPRIA	IMPRÓPRIA
13,1	Rio Niquim, ± 300m da foz	S 09°50'36,6"	W 05°53'52,2"	Barra de São Miguel	IMPRÓPRIA		IMPRÓPRIA	IMPRÓPRIA	IMPRÓPRIA	IMPRÓPRIA
14	Rio Niquim, Ponte AL 101 sul	S 09°49'45,4"	W 05°53'37,6"	Barra de São Miguel	PRÓPRIA		PRÓPRIA	PRÓPRIA	PRÓPRIA	PRÓPRIA
15	Praia do Francês/Av. Verdes Mares, interseção com a Rua Amécifas	S 09°46'17,7"	W 05°50'40,2"	Marechal Deodoro	PRÓPRIA		PRÓPRIA	PRÓPRIA	PRÓPRIA	PRÓPRIA
16	Praia do Francês/Av. Verdes Mares, interseção com a Rua Massurim	S 09°46'15,1"	W 05°50'34,8"	Marechal Deodoro	PRÓPRIA		PRÓPRIA	PRÓPRIA	PRÓPRIA	PRÓPRIA
17	Praia do Francês, ± 100m da última barraca	S 09°46'02,1"	W 05°50'34,3"	Marechal Deodoro	PRÓPRIA		PRÓPRIA	PRÓPRIA	PRÓPRIA	PRÓPRIA
18	Praia do Saco, em frente à rua principal	S 09°44'38,8"	W 05°49'32,9"	Marechal Deodoro	PRÓPRIA		PRÓPRIA	PRÓPRIA	PRÓPRIA	PRÓPRIA
<b>LITORAL METROPOLITANO</b>										
19	Praia do Pontal da Barra/Av. Assis Chateaubriand, em frente à entrada do DETRAN	S 09°41'49,9"	W 03°46'37,9"	Maceió	PRÓPRIA		PRÓPRIA	PRÓPRIA	PRÓPRIA	PRÓPRIA
20	Praia do Pontal da Barra/Av. Assis Chateaubriand, sul do Emissário da BRASKEM	S 09°41'20,9"	W 03°46'04,2"	Maceió	PRÓPRIA		PRÓPRIA	PRÓPRIA	PRÓPRIA	PRÓPRIA
21	Praia do Pontal da Barra/Av. Assis Chateaubriand, ± 500m ao sul do Emissário da CASAL	S 09°40'37,3"	W 03°45'16,9"	Maceió	PRÓPRIA		PRÓPRIA	PRÓPRIA	PRÓPRIA	PRÓPRIA
22	Praia do Pontal da Barra/Av. Assis Chateaubriand, ± 300m ao norte do Emissário da CASAL	S 09°40'24,6"	W 03°44'54,4"	Maceió	PRÓPRIA		PRÓPRIA	PRÓPRIA	PRÓPRIA	PRÓPRIA
23	Praia da Avenida/Av. Assis Chateaubriand, interseção com a Rua Dias Cabral	S 09°40'13,9"	W 03°44'22,0"	Maceió	IMPRÓPRIA		IMPRÓPRIA	IMPRÓPRIA	IMPRÓPRIA	IMPRÓPRIA
24	Praia da Avenida/Av. Assis Chateaubriand, interseção com a Rua Barão de Anadia	S 09°40'12,9"	W 03°44'08,5"	Maceió	IMPRÓPRIA		IMPRÓPRIA	IMPRÓPRIA	IMPRÓPRIA	IMPRÓPRIA
25	Praia de Pajuçara/Av. Dr. Antônio Gouveia, interseção com a Rua João Carneiro	S 09°40'23,1"	W 03°41'57,3"	Maceió	PRÓPRIA		PRÓPRIA	PRÓPRIA	PRÓPRIA	PRÓPRIA
26	Praia de Pajuçara/Av. Dr. Antônio Gouveia, interseção com a Rua Júlio Plech Filho	S 09°40'54,0"	W 03°42'31,6"	Maceió	PRÓPRIA		PRÓPRIA	PRÓPRIA	PRÓPRIA	PRÓPRIA
27	Praia de Ponta Verde/Av. Silvio Carlos Viana, interseção com a Rua Prof. Higia Vasconcelos	S 09°39'52,7"	W 03°41'53,6"	Maceió	PRÓPRIA		IMPRÓPRIA	IMPRÓPRIA	IMPRÓPRIA	IMPRÓPRIA
28	Praia de Ponta Verde/Av. Álvaro Obaldio entre as ruas General Dr. João Saleiro Peão e Dr. Rubens Cavalli	S 09°39'42,3"	W 03°41'45,2"	Maceió	PRÓPRIA		PRÓPRIA	PRÓPRIA	PRÓPRIA	PRÓPRIA
29	Praia de Jataí/Av. Álvaro Obaldio, entre as ruas Antônio de Barros e Empresário Carlos da Silva Nogueira	S 09°38'59,6"	W 03°41'58,5"	Maceió	IMPRÓPRIA		IMPRÓPRIA	IMPRÓPRIA	IMPRÓPRIA	IMPRÓPRIA
30	Praia de Cruz das Almas/Av. Brigadeiro Eutiquio Gomes, entre as Ruas Mascarenhas de Brito e Padre Luiz Américo Galvão	S 09°38'15,6"	W 03°41'53,0"	Maceió	IMPRÓPRIA		IMPRÓPRIA	IMPRÓPRIA	IMPRÓPRIA	IMPRÓPRIA
31	Praia de Cruz das Almas/Av. Brigadeiro Eutiquio Gomes, entre as Ruas Padre Luiz Américo Galvão e Mauro Machado Costa	S 09°37'57,9"	W 03°41'47,2"	Maceió	IMPRÓPRIA		IMPRÓPRIA	IMPRÓPRIA	IMPRÓPRIA	IMPRÓPRIA
32	Praia de Cruz das Almas/Av. Brigadeiro Eutiquio Gomes, entre as Ruas Mauro Machado Costa e Sen. Esquilão da Rocha	S 09°37'36,0"	W 03°41'39,5"	Maceió	PRÓPRIA		PRÓPRIA	IMPRÓPRIA	IMPRÓPRIA	IMPRÓPRIA
33	Praia de Jacareica, em frente à Rua "A"	S 09°36'26,1"	W 03°41'17,0"	Maceió	PRÓPRIA		PRÓPRIA	PRÓPRIA	PRÓPRIA	PRÓPRIA
34	Praia de Guaxuma, em frente à entrada principal de acesso	S 09°35'31,8"	W 03°40'04,9"	Maceió	PRÓPRIA		PRÓPRIA	PRÓPRIA	PRÓPRIA	PRÓPRIA
35	Praia de Garça Corta, em frente à rua principal, perpendicular à Rua São Pedro	S 09°35'00,2"	W 03°36'35,1"	Maceió	PRÓPRIA		PRÓPRIA	PRÓPRIA	PRÓPRIA	PRÓPRIA
36	Foz do Rio Pratygy, Ponte AL 101 Norte	S 09°34'00,0"	W 03°39'01,8"	Maceió	PRÓPRIA		IMPRÓPRIA	IMPRÓPRIA	IMPRÓPRIA	IMPRÓPRIA
37	Praia do Mirante, em frente à rua principal de acesso	S 09°33'55,6"	W 03°38'42,6"	Maceió	PRÓPRIA		PRÓPRIA	PRÓPRIA	PRÓPRIA	PRÓPRIA
38	Praia de Ipióca - Em frente à rua principal de acesso	S 09°31'52,0"	W 03°36'17,6"	Maceió	PRÓPRIA		PRÓPRIA	PRÓPRIA	PRÓPRIA	PRÓPRIA
<b>LITORAL NORTE</b>										
39	Praia de Paripueira, Av. Beira Mar, lado direito, ± 250m da rua principal de acesso	S 09°28'15,5"	W 03°32'56,3"	Paripueira	IMPRÓPRIA		PRÓPRIA	PRÓPRIA	PRÓPRIA	PRÓPRIA
40	Praia de Paripueira, Av. Beira Mar, lado esquerdo, ± 900m da rua principal de acesso	S 09°28'07,0"	W 03°32'47,6"	Paripueira	IMPRÓPRIA		PRÓPRIA	PRÓPRIA	PRÓPRIA	PRÓPRIA
41	Praia de Sonho Verde, em frente à Av. principal	S 09°27'06,5"	W 03°31'46,0"	Paripueira	PRÓPRIA		PRÓPRIA	PRÓPRIA	PRÓPRIA	PRÓPRIA
42	Praia de Barra de Santo Antônio - em frente à entrada do Loteamento Tabuba	S 09°26'24,8"	W 03°31'06,8"	Barra de Santo Antônio	PRÓPRIA		PRÓPRIA	PRÓPRIA	PRÓPRIA	PRÓPRIA
43	Praia de Maré Mama	S 09°25'27,8"	W 03°30'13,6"	Barra de Santo Antônio	PRÓPRIA		PRÓPRIA	PRÓPRIA	PRÓPRIA	PRÓPRIA
44	Praia de Barra de Comaragibe, início da Rua Beira Mar	S 09°18'47,7"	W 03°24'56,0"	Passo de Comaragibe	PRÓPRIA		PRÓPRIA	PRÓPRIA	PRÓPRIA	PRÓPRIA
45	Praia de São Miguel dos Milagres, em frente à rua principal	S 09°16'01,6"	W 03°21'54,6"	São Miguel dos Milagres	PRÓPRIA		PRÓPRIA	PRÓPRIA	PRÓPRIA	PRÓPRIA
46	Praia de Porto da Rua, em frente à rua principal	S 09°14'38,1"	W 03°20'52,8"	São Miguel dos Milagres	PRÓPRIA		PRÓPRIA	PRÓPRIA	PRÓPRIA	PRÓPRIA
47	Rio Tatuamunha - Projeto Praia-Bol/Santuário	S 09°13'04,7"	W 03°19'58,2"	Porto de Pedras	PRÓPRIA		PRÓPRIA	PRÓPRIA	PRÓPRIA	PRÓPRIA
48	Praia de Porto de Pedras, em frente à rua principal	S 09°09'44,6"	W 03°17'44,6"	Porto de Pedras	PRÓPRIA		PRÓPRIA	IMPRÓPRIA	IMPRÓPRIA	IMPRÓPRIA
49	Praia de Japaratinga, em frente à Av. principal	S 09°05'39,4"	W 03°15'30,5"	Japaratinga	PRÓPRIA		PRÓPRIA	PRÓPRIA	PRÓPRIA	PRÓPRIA
50	Praia de Japaratinga, em frente à Rua Amaro Calafá Wanderley	S 09°05'19,2"	W 03°15'24,2"	Japaratinga	PRÓPRIA		PRÓPRIA	PRÓPRIA	PRÓPRIA	PRÓPRIA
51	Praia de Maragogi, em frente à foz do Rio Salgado	S 09°03'54,4"	W 03°14'30,8"	Maragogi	IMPRÓPRIA		IMPRÓPRIA	IMPRÓPRIA	IMPRÓPRIA	IMPRÓPRIA
52	Praia de Maragogi, em frente à Escola Manoel M. Costa	S 09°02'59,6"	W 03°14'23,1"	Maragogi	PRÓPRIA		PRÓPRIA	PRÓPRIA	PRÓPRIA	PRÓPRIA
53	Praia de Maragogi, foz do Rio Maragogi	S 09°01'35,9"	W 03°13'47,2"	Maragogi	IMPRÓPRIA		IMPRÓPRIA	IMPRÓPRIA	IMPRÓPRIA	IMPRÓPRIA
54	Praia de Maragogi, Av. Beira Mar, ± 500m do início da orla	S 09°01'02,4"	W 03°13'23,5"	Maragogi	PRÓPRIA		PRÓPRIA	PRÓPRIA	PRÓPRIA	PRÓPRIA
55	Praia de Maragogi, em frente à Praça Multieventos	S 09°00'37,3"	W 03°13'07,3"	Maragogi	IMPRÓPRIA		IMPRÓPRIA	IMPRÓPRIA	IMPRÓPRIA	PRÓPRIA
56	Praia de Maragogi, em frente à Rua N. S. da Guia - Barra Grande	S 08°59'15,7"	W 03°11'36,1"	Maragogi	PRÓPRIA		PRÓPRIA	PRÓPRIA	PRÓPRIA	PRÓPRIA
57	Praia de Bugalhão, em frente ao restaurante	S 08°59'51,3"	W 03°11'24,1"	Maragogi	PRÓPRIA		PRÓPRIA	PRÓPRIA	PRÓPRIA	PRÓPRIA
58	Praia de Antunes/Área de frequência de banhistas	S 08°56'12,1"	W 03°10'41,0"	Maragogi	PRÓPRIA		PRÓPRIA	PRÓPRIA	PRÓPRIA	PRÓPRIA
59	Praia de Ponta de Mangue/Área de frequência de banhistas	S 08°57'30,6"	W 03°10'57,8"	Maragogi	PRÓPRIA		PRÓPRIA	PRÓPRIA	PRÓPRIA	PRÓPRIA
60	Praia de Maragogi, em frente à foz do Rio Perinunga	S 08°54'48,4"	W 03°09'33,9"	Maragogi	PRÓPRIA		PRÓPRIA	PRÓPRIA	PRÓPRIA	PRÓPRIA



RESULTADO DE ENSAIOS ANALÍTICOS/BALNEABILIDADE DAS PRAIAS DE ALAGOAS - REAB										
COD	PONTO DE COLETA	LAT.	LONG.	MUNICÍPIO	Nº / Ano:					
					26/2017	27/2017	28/2017	29/2017		
CATEGORIA					Chuva no litoral nas últimas 24h?					
Praias do Litoral					Data da coleta:					
					Norte (S) Sul (S) Metropolitano (S)		Norte (S) Sul (S) Metropolitano (S)		Norte (S) Sul (S) Metropolitano (S)	
					04 e 05/07/18		10 e 12/07/18		17 e 18/07/18	
					25 e 26/07/18					
LITORAL SUL										
1	Praia do Portal do Reba, em frente à rua de acesso principal	5 10'20"42,9"	W 086'18"03,8"	Piaçabuçu	PRÓPRIA	PRÓPRIA	PRÓPRIA	PRÓPRIA		
1.1	Rio São Francisco, Rua Artur de Farias Lobo, em frente ao Terminal Turístico de Artesanato	5 10'24"29,5"	W 086'29"05,4"	Piaçabuçu	IMPRÓPRIA	IMPRÓPRIA	IMPRÓPRIA	IMPRÓPRIA		
1.2	Rio São Francisco, AL 225 Sul, em frente ao Restaurante Boca do Rio	5 10'23"55,0"	W 086'28"46,7"	Piaçabuçu	IMPRÓPRIA	IMPRÓPRIA	IMPRÓPRIA	IMPRÓPRIA		
2	Praia de Feliz Deserto, em frente à rua de acesso principal	5 10'27"57,5"	W 086'17"27,5"	Feliz Deserto	PRÓPRIA	PRÓPRIA	PRÓPRIA	PRÓPRIA		
3	Praia de Mui de Baixo, em frente à rua Manoel da Cruz	5 10'33"13,0"	W 086'12"57,2"	Coruripe	PRÓPRIA	PRÓPRIA	PRÓPRIA	PRÓPRIA		
4	Praia de Mui de Cima, em frente à rua da praia	5 10'32"07,5"	W 086'11"23,3"	Coruripe	PRÓPRIA	PRÓPRIA	PRÓPRIA	PRÓPRIA		
5	Praia do Portal do Coruripe, em frente ao Farol	5 10'09"40,7"	W 086'08"06,9"	Coruripe	PRÓPRIA	PRÓPRIA	PRÓPRIA	PRÓPRIA		
6	Praia de Lagoa do Pau, em frente à Barraca Camaspeña	5 10'07"44,1"	W 086'08"35,9"	Coruripe	PRÓPRIA	PRÓPRIA	PRÓPRIA	PRÓPRIA		
7	Praia de Duas Barras, ± a 200m ao sul da foz do Rio Jequiá	5 10'09"04,7"	W 086'01"56,0"	Jequiá da Praia	PRÓPRIA	PRÓPRIA	PRÓPRIA	PRÓPRIA		
7.1	Praia da Laguna de Jequiá da Praia	5 10'00"24,3"	W 086'01"25,9"	Jequiá da Praia	PRÓPRIA	PRÓPRIA	PRÓPRIA	PRÓPRIA		
8	Praia de Duas Barras, na foz do Rio Jequiá	5 10'02"58,0"	W 086'01"52,3"	Jequiá da Praia	PRÓPRIA	PRÓPRIA	PRÓPRIA	PRÓPRIA		
9	Praia de Lagoa Azeda, em frente à Escola Municipal Esquínio Quintela	5 09'58"14,0"	W 085'58"46,2"	Jequiá da Praia	PRÓPRIA	PRÓPRIA	PRÓPRIA	PRÓPRIA		
10	Praia do Gunga, ± a 200m da foz, Lagoa do Roteiro	5 09'51"38,0"	W 085'54"16,1"	Roteiro	IMPRÓPRIA	IMPRÓPRIA	IMPRÓPRIA	IMPRÓPRIA		
11	Praia do Gunga, estuário da Lagoa do Roteiro, ± a 200m da foz	5 09'51"36,4"	W 085'54"19,1"	Roteiro	PRÓPRIA	PRÓPRIA	PRÓPRIA	PRÓPRIA		
12	Praia de Atalaia, em frente à rua principal	5 09'50"39,9"	W 085'54"22,7"	Barra de São Miguel	PRÓPRIA	PRÓPRIA	PRÓPRIA	PRÓPRIA		
13	Praia da Barra de São Miguel, em frente à Rua Edson Frazão	5 09'50"20,0"	W 085'53"20,2"	Barra de São Miguel	IMPRÓPRIA	IMPRÓPRIA	IMPRÓPRIA	IMPRÓPRIA		
13.1	Rio Niquim, ± 300m da foz	5 09'50"36,0"	W 085'53"52,2"	Barra de São Miguel	IMPRÓPRIA	IMPRÓPRIA	IMPRÓPRIA	IMPRÓPRIA		
14	Rio Niquim, Ponte AL 101 sul	5 09'49"45,4"	W 085'53"37,4"	Barra de São Miguel	PRÓPRIA	PRÓPRIA	PRÓPRIA	PRÓPRIA		
15	Praia do Francês/Av. Verdes Mares, interseção com a Rua Arecífes	5 09'46"17,7"	W 085'50"30,2"	Marechal Deodoro	PRÓPRIA	PRÓPRIA	PRÓPRIA	PRÓPRIA		
16	Praia do Francês/ Av. Verdes Mares, interseção com a Rua Massurim	5 09'46"15,3"	W 085'50"24,8"	Marechal Deodoro	PRÓPRIA	PRÓPRIA	PRÓPRIA	PRÓPRIA		
17	Praia do Francês, ± 100m da última barraca	5 09'46"02,1"	W 085'50"14,3"	Marechal Deodoro	PRÓPRIA	PRÓPRIA	PRÓPRIA	PRÓPRIA		
18	Praia do Saco, em frente à rua principal	5 09'44"38,8"	W 085'49"12,9"	Marechal Deodoro	PRÓPRIA	PRÓPRIA	PRÓPRIA	PRÓPRIA		
LITORAL METROPOLITANO										
19	Praia do Portal da Barra/Av. Assis Chateaubriand, em frente à entrada do DETRAN	5 09'41"49,9"	W 085'46"37,9"	Maceió	PRÓPRIA	PRÓPRIA	PRÓPRIA	PRÓPRIA		
20	Praia do Portal da Barra/Av. Assis Chateaubriand, sul do Emissário da BRASKEM	5 09'41"20,9"	W 085'46"04,2"	Maceió	PRÓPRIA	PRÓPRIA	PRÓPRIA	PRÓPRIA		
21	Praia do Portal da Barra/Av. Assis Chateaubriand, ± 500m ao sul do Emissário da CASAL	5 09'40"37,3"	W 085'45"16,3"	Maceió	PRÓPRIA	PRÓPRIA	PRÓPRIA	PRÓPRIA		
22	Praia do Portal da Barra/Av. Assis Chateaubriand, ± 500m ao norte do Emissário da CASAL	5 09'40"24,0"	W 085'44"54,4"	Maceió	PRÓPRIA	PRÓPRIA	IMPRÓPRIA	IMPRÓPRIA		
23	Praia do Avenida/Av. Assis Chateaubriand, interseção com a Rua Dias Cabral	5 09'40"13,9"	W 085'44"22,0"	Maceió	IMPRÓPRIA	IMPRÓPRIA	IMPRÓPRIA	IMPRÓPRIA		
24	Praia da Avenida/Av. Assis Chateaubriand, interseção com a Rua Barão de Anadia	5 09'40"12,9"	W 085'44"08,9"	Maceió	IMPRÓPRIA	IMPRÓPRIA	IMPRÓPRIA	IMPRÓPRIA		
25	Praia de Pajuçara/Av. Dr. Antônio Gouveia, interseção com a Rua João Carneiro	5 09'40"21,1"	W 085'42"57,1"	Maceió	PRÓPRIA	PRÓPRIA	PRÓPRIA	PRÓPRIA		
26	Praia de Pajuçara/Av. Dr. Antônio Gouveia, interseção com a Rua Júlio Plech Filho	5 09'38"54,0"	W 085'42"51,4"	Maceió	PRÓPRIA	PRÓPRIA	PRÓPRIA	PRÓPRIA		
27	Praia de Ponta Verde/Av. Silvio Carlos Viana, interseção com a Rua Prof. Higia Vasconcelos	5 09'38"52,7"	W 085'41"53,8"	Maceió	IMPRÓPRIA	PRÓPRIA	PRÓPRIA	PRÓPRIA		
28	Praia de Ponta Verde/Av. Álvaro Otacílio entre as ruas General Dr. João Saleiro Pinó e Dr. Rubens Canuto	5 09'38"42,5"	W 085'41"45,7"	Maceió	PRÓPRIA	IMPRÓPRIA	IMPRÓPRIA	IMPRÓPRIA		
29	Praia de Itúbia/Av. Álvaro Otacílio, entre as Avenidas Antônio de Barros e Empresário Carlos da Silva Nogueira	5 09'38"53,0"	W 085'41"56,5"	Maceió	IMPRÓPRIA	IMPRÓPRIA	IMPRÓPRIA	IMPRÓPRIA		
30	Praia de Cruz das Almas/Av. Brigadeiro Eustáquio Gomes, entre as Ruas Mascarenhas de Brito e Padre Luiz Américo Galvão	5 09'38"13,0"	W 085'41"53,0"	Maceió	IMPRÓPRIA	IMPRÓPRIA	IMPRÓPRIA	IMPRÓPRIA		
31	Praia de Cruz das Almas/Av. Brigadeiro Eustáquio Gomes, entre as Ruas Padre Luiz Américo Galvão e Mauro Machado Costa	5 09'37"57,9"	W 085'41"47,7"	Maceió	IMPRÓPRIA	IMPRÓPRIA	IMPRÓPRIA	IMPRÓPRIA		
32	Praia de Cruz das Almas/Av. Brigadeiro Eustáquio Gomes, entre as Ruas Mauro Machado Costa e Sen. Ezequias de Rocha	5 09'37"56,0"	W 085'41"39,3"	Maceió	IMPRÓPRIA	IMPRÓPRIA	IMPRÓPRIA	IMPRÓPRIA		
33	Praia de Jacarecica, em frente à Rua "A"	5 09'36"28,1"	W 085'41"17,0"	Maceió	PRÓPRIA	PRÓPRIA	PRÓPRIA	PRÓPRIA		
34	Praia de Guaxuma, em frente à entrada principal de acesso	5 09'35"31,8"	W 085'40"04,9"	Maceió	PRÓPRIA	PRÓPRIA	PRÓPRIA	PRÓPRIA		
35	Praia de Garça Torta, em frente à rua principal, perpendicular à Rua São Pedro	5 09'35"00,2"	W 085'39"35,1"	Maceió	PRÓPRIA	PRÓPRIA	PRÓPRIA	PRÓPRIA		
36	Foz do Rio Prata, Ponte AL 101 Norte	5 09'34"02,0"	W 085'39"01,8"	Maceió	IMPRÓPRIA	IMPRÓPRIA	PRÓPRIA	PRÓPRIA		
37	Praia do Mirante, em frente à rua principal de acesso	5 09'33"53,0"	W 085'38"42,6"	Maceió	PRÓPRIA	PRÓPRIA	PRÓPRIA	PRÓPRIA		
38	Praia de Ipóica - Em frente à rua principal de acesso	5 09'31"52,0"	W 085'36"17,8"	Maceió	PRÓPRIA	PRÓPRIA	PRÓPRIA	PRÓPRIA		
LITORAL NORTE										
39	Praia de Paripueira, Av. Beira Mar, lado direito, ± 250m da rua principal de acesso	5 09'28"15,5"	W 085'32"56,3"	Paripueira	PRÓPRIA	PRÓPRIA	IMPRÓPRIA	IMPRÓPRIA		
40	Praia de Paripueira, Av. Beira Mar, lado esquerdo, ± 900m da rua principal de acesso	5 09'28"07,0"	W 085'32"47,8"	Paripueira	PRÓPRIA	PRÓPRIA	PRÓPRIA	PRÓPRIA		
41	Praia de Sonho Verde, em frente à Av. principal	5 09'27"06,5"	W 085'31"46,0"	Paripueira	PRÓPRIA	PRÓPRIA	PRÓPRIA	PRÓPRIA		
42	Praia de Barra de Santo Antônio - em frente à entrada do Loteamento Tabuba	5 09'26"24,8"	W 085'31"06,8"	Barra de Santo Antônio	PRÓPRIA	PRÓPRIA	PRÓPRIA	PRÓPRIA		
43	Praia de Maré Mansa	5 09'25"27,0"	W 085'30"13,6"	Barra de Santo Antônio	PRÓPRIA	PRÓPRIA	PRÓPRIA	PRÓPRIA		
44	Praia de Barra de Camaragibe, início da Rua Beira Mar	5 09'24"47,7"	W 085'30"56,0"	Passo de Camaragibe	PRÓPRIA	PRÓPRIA	PRÓPRIA	PRÓPRIA		
45	Praia de São Miguel dos Milagres, em frente à rua principal	5 09'20"01,0"	W 085'21"54,8"	São Miguel dos Milagres	PRÓPRIA	PRÓPRIA	PRÓPRIA	PRÓPRIA		
46	Praia de Porto da Rua, em frente à rua principal	5 09'24"58,1"	W 085'20"52,8"	São Miguel dos Milagres	PRÓPRIA	PRÓPRIA	PRÓPRIA	PRÓPRIA		
47	Rio Tatuamunha - Projeto Peixe-Boi/Santuário	5 09'23"04,7"	W 085'19"56,7"	Porto de Pedras	PRÓPRIA	PRÓPRIA	PRÓPRIA	PRÓPRIA		
48	Praia de Porto de Pedras, em frente à rua principal	5 09'09"44,6"	W 085'17"40,6"	Porto de Pedras	PRÓPRIA	IMPRÓPRIA	IMPRÓPRIA	IMPRÓPRIA		
49	Praia de Japaratinga, em frente à Av. principal	5 09'05"39,4"	W 085'13"30,5"	Japaratinga	PRÓPRIA	PRÓPRIA	IMPRÓPRIA	IMPRÓPRIA		
50	Praia de Japaratinga, em frente à Rua Amaro Calça Wanderley	5 09'05"19,2"	W 085'13"24,2"	Japaratinga	PRÓPRIA	PRÓPRIA	IMPRÓPRIA	IMPRÓPRIA		
51	Praia de Maragogi, em frente à foz do Rio Salgado	5 09'03"54,4"	W 085'14"30,8"	Maragogi	IMPRÓPRIA	IMPRÓPRIA	IMPRÓPRIA	IMPRÓPRIA		
52	Praia de Maragogi, em frente à Escola Manoel M. Costa	5 09'03"05,6"	W 085'14"23,1"	Maragogi	PRÓPRIA	PRÓPRIA	PRÓPRIA	PRÓPRIA		
53	Praia de Maragogi, foz do Rio Maragogi	5 09'01"55,9"	W 085'13"47,2"	Maragogi	IMPRÓPRIA	IMPRÓPRIA	IMPRÓPRIA	IMPRÓPRIA		
54	Praia de Maragogi, Av. Beira Mar, ± 500m do início da orla	5 09'01"02,4"	W 085'13"23,5"	Maragogi	PRÓPRIA	PRÓPRIA	PRÓPRIA	PRÓPRIA		
55	Praia de Maragogi, em frente à Praça Multiventos	5 09'00"57,9"	W 085'13"07,3"	Maragogi	PRÓPRIA	PRÓPRIA	PRÓPRIA	PRÓPRIA		
56	Praia de Maragogi, em frente à Rua N. S. da Guia - Barra Grande	5 08'59"15,7"	W 085'11"36,1"	Maragogi	PRÓPRIA	PRÓPRIA	PRÓPRIA	PRÓPRIA		
57	Praia de Burgalhaus, em frente ao restaurante	5 08'59"51,5"	W 085'12"24,1"	Maragogi	PRÓPRIA	PRÓPRIA	PRÓPRIA	PRÓPRIA		
58	Praia de Antunes/Área de frequência de banhistas	5 08'58"11,1"	W 085'10"41,0"	Maragogi	PRÓPRIA	PRÓPRIA	PRÓPRIA	PRÓPRIA		
59	Praia de Ponta de Mangue/Área de frequência de banhistas	5 08'57"10,0"	W 085'10"17,8"	Maragogi	PRÓPRIA	PRÓPRIA	PRÓPRIA	PRÓPRIA		
60	Praia de Maragogi, em frente à foz do Rio Pirinunga	5 08'54"48,4"	W 085'09"12,9"	Maragogi	PRÓPRIA	PRÓPRIA	IMPRÓPRIA	IMPRÓPRIA		



RESULTADO DE ENSAIOS ANALÍTICOS/BALNEABILIDADE DAS PRAIAS DE ALAGOAS - REAB								
COD	PONTO DE COLETA	LAT.	LONG.	MUNICÍPIO	NR / Anos	30/2017	31/2017	32/2017
					CATEGORIA	CATEGORIA	CATEGORIA	
Praias do Litoral					Chuva no litoral nas últimas 24h?	Norte (S) Sul (S) Metropolitano (S)	Norte (S) Sul (S) Metropolitano (S)	Norte (S) Sul (S) Metropolitano (S)
					Data da coleta:	02 e 03/08/16	07 e 08/08/16	14 e 15/08/16
LITORAL SUL								
1	Praia do Pontal do Peba, em frente à rua de acesso principal	5 10°20'40,0"	W 036°18'03,6"	Façabubu		PRÓPRIA	PRÓPRIA	PRÓPRIA
1,1	Rio São Francisco, Rua Artur de Farias Lobo, em frente ao Terminal Turístico de Artesanato	5 10°24'29,5"	W 036°26'05,4"	Façabubu		IMPRÓPRIA	IMPRÓPRIA	IMPRÓPRIA
1,2	Rio São Francisco, AL 225 Sul, em frente ao Restaurante Boca do Rio	5 10°25'55,6"	W 036°26'46,7"	Façabubu		IMPRÓPRIA	IMPRÓPRIA	PRÓPRIA
2	Praia de Feliz Deserto, em frente à rua de acesso principal	5 10°17'57,5"	W 036°17'27,5"	Feliz Deserto		PRÓPRIA	PRÓPRIA	PRÓPRIA
3	Praia de Mui de Baixo, em frente à rua Manoel da Cruz	5 10°17'33,6"	W 036°12'57,2"	Coruripe		PRÓPRIA	PRÓPRIA	PRÓPRIA
4	Praia de Mui de Cima, em frente à rua da praia	5 10°17'07,2"	W 036°11'21,7"	Coruripe		PRÓPRIA	PRÓPRIA	PRÓPRIA
5	Praia do Pontal do Coruripe, em frente ao Farol	5 10°09'40,7"	W 036°08'06,9"	Coruripe		PRÓPRIA	PRÓPRIA	PRÓPRIA
6	Praia de Lagoa do Piaú, em frente à Barraca Carraspana	5 10°07'44,1"	W 036°00'33,9"	Coruripe		PRÓPRIA	PRÓPRIA	PRÓPRIA
7	Praia de Duas Barras, ± a 200m ao sul da foz do Rio Jequiá	5 10°07'04,7"	W 036°01'56,6"	Jequiá da Praia		PRÓPRIA	PRÓPRIA	PRÓPRIA
7,1	Praia da Laguna de Jequiá da Praia	5 10°07'24,3"	W 036°01'25,9"	Jequiá da Praia		PRÓPRIA	PRÓPRIA	PRÓPRIA
8	Praia de Duas Barras, na foz do Rio Jequiá	5 10°07'58,0"	W 036°01'52,7"	Jequiá da Praia		PRÓPRIA	PRÓPRIA	PRÓPRIA
9	Praia de Lagoa Azeda, em frente à Escola Municipal Eutiquio Quintela	5 09°58'14,8"	W 035°38'46,1"	Jequiá da Praia		PRÓPRIA	PRÓPRIA	PRÓPRIA
10	Praia do Gunga, ± a 200m da foz, Lagoa do Roteiro	5 09°51'38,0"	W 035°54'16,7"	Roteiro		IMPRÓPRIA	PRÓPRIA	PRÓPRIA
11	Praia do Gunga, estuário da Lagoa do Roteiro, ± a 200m da foz	5 09°51'36,4"	W 035°54'19,1"	Roteiro		PRÓPRIA	PRÓPRIA	PRÓPRIA
12	Praia de Atalaia, em frente à rua principal	5 09°50'55,9"	W 035°54'22,7"	Barro de São Miguel		PRÓPRIA	PRÓPRIA	PRÓPRIA
13	Praia da Barra de São Miguel, em frente à Rua Edison Frazão	5 09°50'26,6"	W 035°53'20,7"	Barro de São Miguel		IMPRÓPRIA	IMPRÓPRIA	IMPRÓPRIA
13,1	Rio Niquim, ± 300m da foz	5 09°50'36,6"	W 035°53'52,2"	Barro de São Miguel		IMPRÓPRIA	IMPRÓPRIA	IMPRÓPRIA
14	Rio Niquim, Ponte AL 101 sul	5 09°49'45,4"	W 035°53'37,4"	Barro de São Miguel		PRÓPRIA	PRÓPRIA	PRÓPRIA
15	Praia do Francês/Av. Verdes Mares, interseção com a Rua Arrecifes	5 09°46'17,7"	W 035°50'30,2"	Marechal Deodoro		PRÓPRIA	PRÓPRIA	PRÓPRIA
16	Praia do Francês/Av. Verdes Mares, interseção com a Rua Massunim	5 09°46'15,3"	W 035°50'24,8"	Marechal Deodoro		PRÓPRIA	PRÓPRIA	PRÓPRIA
17	Praia do Francês, ± 100m da última barraca	5 09°46'02,1"	W 035°50'24,3"	Marechal Deodoro		PRÓPRIA	PRÓPRIA	PRÓPRIA
18	Praia do Saco, em frente à rua principal	5 09°44'38,8"	W 035°49'12,9"	Marechal Deodoro		PRÓPRIA	PRÓPRIA	PRÓPRIA
LITORAL METROPOLITANO								
19	Praia do Pontal da Barra/Av. Assis Chateaubriand, em frente à entrada do DETRAN	5 09°41'49,9"	W 035°46'37,9"	Maceió		PRÓPRIA	PRÓPRIA	PRÓPRIA
20	Praia do Pontal da Barra/Av. Assis Chateaubriand, sul do Emissário da BRASKEM	5 09°41'29,9"	W 035°46'04,2"	Maceió		IMPRÓPRIA	IMPRÓPRIA	PRÓPRIA
21	Praia do Pontal da Barra/Av. Assis Chateaubriand, ± 500m ao sul do Emissário da CASAL	5 09°40'57,3"	W 035°45'16,3"	Maceió		PRÓPRIA	PRÓPRIA	PRÓPRIA
22	Praia do Pontal da Barra/Av. Assis Chateaubriand, ± 500m ao norte do Emissário da CASAL	5 09°40'34,6"	W 035°44'54,4"	Maceió		IMPRÓPRIA	IMPRÓPRIA	PRÓPRIA
23	Praia da Avenida/Av. Assis Chateaubriand, interseção com a Rua Dias Cabral	5 09°40'13,9"	W 035°44'22,0"	Maceió		IMPRÓPRIA	IMPRÓPRIA	IMPRÓPRIA
24	Praia da Avenida/Av. Assis Chateaubriand, interseção com a Rua Barão de Anadia	5 09°40'12,9"	W 035°44'06,9"	Maceió		IMPRÓPRIA	IMPRÓPRIA	IMPRÓPRIA
25	Praia de Pajuçara/Av. Dr. Antônio Gouveia, interseção com a Rua João Carneiro	5 09°40'23,1"	W 035°42'57,3"	Maceió		PRÓPRIA	PRÓPRIA	PRÓPRIA
26	Praia de Pajuçara/Av. Dr. Antônio Gouveia, interseção com a Rua João Plech Rho	5 09°39'54,0"	W 035°42'31,4"	Maceió		PRÓPRIA	PRÓPRIA	PRÓPRIA
27	Praia de Ponta Verde/Av. Silvio Carlos Viana, interseção com a Rua Prof. Higia Vasconcelos	5 09°39'52,7"	W 035°41'53,6"	Maceió		PRÓPRIA	PRÓPRIA	PRÓPRIA
28	Praia de Ponta Verde/Av. Álvaro Otacílio entre as ruas General Dr. João Saldes Filho e Dr. Rubens Cavato	5 09°39'42,5"	W 035°41'45,7"	Maceió		IMPRÓPRIA	IMPRÓPRIA	IMPRÓPRIA
29	Praia de Jatoca/Av. Álvaro Otacílio, entre as Avenidas Antônio de Barros e Empresário Carlos da Silva Nogueira	5 09°38'56,6"	W 035°41'58,5"	Maceió		IMPRÓPRIA	IMPRÓPRIA	IMPRÓPRIA
30	Praia de Cruz das Almas/ Av. Brigadeiro Eustáquio Gomes, entre as Ruas Mascarenhas de Brito e Padre Luiz Américo Galvão	5 09°38'19,6"	W 035°41'53,0"	Maceió		IMPRÓPRIA	IMPRÓPRIA	PRÓPRIA
31	Praia de Cruz das Almas/ Av. Brigadeiro Eustáquio Gomes, entre as Ruas Padre Luiz Américo Galvão e Mauro Machado Costa	5 09°37'57,8"	W 035°41'47,7"	Maceió		IMPRÓPRIA	IMPRÓPRIA	IMPRÓPRIA
32	Praia de Cruz das Almas/ Av. Brigadeiro Eustáquio Gomes, entre as Ruas Mauro Machado Costa e Sen. Ezequias da Rocha	5 09°37'36,0"	W 035°41'39,7"	Maceió		IMPRÓPRIA	IMPRÓPRIA	IMPRÓPRIA
33	Praia de Jacarecica, em frente à Rua "A"	5 09°36'26,1"	W 035°41'17,0"	Maceió		PRÓPRIA	PRÓPRIA	PRÓPRIA
34	Praia de Guaxuma, em frente à entrada principal de acesso	5 09°35'31,8"	W 035°40'04,9"	Maceió		PRÓPRIA	PRÓPRIA	PRÓPRIA
35	Praia de Garça Torta, em frente à rua principal, perpendicular à Rua São Pedro	5 09°35'00,2"	W 035°36'35,1"	Maceió		PRÓPRIA	PRÓPRIA	PRÓPRIA
36	Foz do Rio Pratagy, Ponte AL 101 Norte	5 09°34'03,0"	W 035°39'01,8"	Maceió		PRÓPRIA	PRÓPRIA	PRÓPRIA
37	Praia do Mirante, em frente à rua principal de acesso	5 09°33'55,6"	W 035°38'42,6"	Maceió		PRÓPRIA	PRÓPRIA	PRÓPRIA
38	Praia de Ipióca - Em frente à rua principal de acesso	5 09°31'52,0"	W 035°36'17,8"	Maceió		PRÓPRIA	PRÓPRIA	PRÓPRIA
LITORAL NORTE								
39	Praia de Paripueira, Av. Beira Mar, lado direito, ± 250m da rua principal de acesso	5 09°28'15,5"	W 035°32'56,3"	Paripueira		IMPRÓPRIA	IMPRÓPRIA	IMPRÓPRIA
40	Praia de Paripueira, Av. Beira Mar, lado esquerdo, ± 900m da rua principal de acesso	5 09°28'07,0"	W 035°32'47,8"	Paripueira		PRÓPRIA	PRÓPRIA	PRÓPRIA
41	Praia de Sorho Verde, em frente à Av. principal	5 09°27'06,5"	W 035°31'46,0"	Paripueira		PRÓPRIA	PRÓPRIA	PRÓPRIA
42	Praia de Barra de Santo Antônio - em frente à entrada do Loteamento Tabuba	5 09°26'24,8"	W 035°31'06,8"	Barra de Santo Antônio		PRÓPRIA	PRÓPRIA	PRÓPRIA
43	Praia de Maré Mansa	5 09°25'27,8"	W 035°30'23,6"	Barra de Santo Antônio		PRÓPRIA	PRÓPRIA	PRÓPRIA
44	Praia de Barra de Camaragibe, início da Rua Beira Mar	5 09°18'47,7"	W 035°24'56,0"	Passo de Camaragibe		PRÓPRIA	PRÓPRIA	PRÓPRIA
45	Praia de São Miguel dos Milagres, em frente à rua principal	5 09°18'01,6"	W 035°21'54,8"	São Miguel dos Milagres		PRÓPRIA	PRÓPRIA	PRÓPRIA
46	Praia de Porto da Rua, em frente à rua principal	5 09°14'36,1"	W 035°20'52,8"	São Miguel dos Milagres		PRÓPRIA	PRÓPRIA	PRÓPRIA
47	Rio Tatuamunha - Projeto Peixe-Boi/Santuário	5 09°13'04,7"	W 035°19'58,7"	Porto de Pedras		PRÓPRIA	PRÓPRIA	PRÓPRIA
48	Praia de Porto de Pedras, em frente à rua principal	5 09°09'44,6"	W 035°17'42,6"	Porto de Pedras		IMPRÓPRIA	IMPRÓPRIA	IMPRÓPRIA
49	Praia de Japaratinga, em frente à Av. principal	5 09°05'39,4"	W 035°15'30,5"	Japaratinga		IMPRÓPRIA	IMPRÓPRIA	IMPRÓPRIA
50	Praia de Japaratinga, em frente à Rua Amaro Calaja Wanderley	5 09°05'19,2"	W 035°15'24,2"	Japaratinga		IMPRÓPRIA	IMPRÓPRIA	IMPRÓPRIA
51	Praia de Maragogi, em frente à foz do Rio Salgado	5 09°03'54,4"	W 035°14'30,8"	Maragogi		IMPRÓPRIA	PRÓPRIA	PRÓPRIA
52	Praia de Maragogi, em frente à Escola Manoel M. Costa	5 09°03'09,4"	W 035°14'23,1"	Maragogi		PRÓPRIA	PRÓPRIA	PRÓPRIA
53	Praia de Maragogi, foz do Rio Maragogi	5 09°01'35,9"	W 035°13'47,2"	Maragogi		PRÓPRIA	PRÓPRIA	PRÓPRIA
54	Praia de Maragogi, Av. Beira Mar, ± 500m do início da orla	5 09°01'02,4"	W 035°13'23,5"	Maragogi		PRÓPRIA	PRÓPRIA	PRÓPRIA
55	Praia de Maragogi, em frente à Praça Multieventos	5 09°00'37,3"	W 035°13'07,8"	Maragogi		PRÓPRIA	PRÓPRIA	PRÓPRIA
56	Praia de Maragogi, em frente à Rua N. S. da Guia - Barra Grande	5 08°59'15,7"	W 035°11'36,1"	Maragogi		PRÓPRIA	PRÓPRIA	PRÓPRIA
57	Praia de Burgalhas, em frente ao restaurante	5 08°59'51,5"	W 035°12'24,1"	Maragogi		PRÓPRIA	PRÓPRIA	PRÓPRIA
58	Praia de Antunes/Área de frequência de banhistas	5 08°58'32,1"	W 035°10'41,0"	Maragogi		PRÓPRIA	PRÓPRIA	PRÓPRIA
59	Praia de Ponta de Mangue/Área de frequência de banhistas	5 08°57'10,6"	W 035°10'17,8"	Maragogi		PRÓPRIA	PRÓPRIA	PRÓPRIA
60	Praia de Maragogi, em frente à foz do Rio Persimanga	5 08°54'46,4"	W 035°09'13,9"	Maragogi		IMPRÓPRIA	IMPRÓPRIA	IMPRÓPRIA



RESULTADO DE ENSAIOS ANALÍTICOS/BALNEABILIDADE DAS PRAIAS DE ALAGOAS - REAB							
COD	PONTO DE COLETA	LAT.	LONG.	MUNICÍPIO	Nº / Ano:	33/2017	34/2017
					Chuva no litoral nas últimas 24h?	Norte (S) Sul (S) Metropolitano (S)	Norte (S) Sul (S) Metropolitano (S)
					Data da coleta:	23 e 22/08/16	29 e 30/08/16
<b>Praias do Litoral</b>							
<b>LITORAL SUL</b>							
1	Praia do Pontal do Peba, em frente à rua de acesso principal	5 10'20'40,9"	W 086°18'03,6"	Piaçabuçu	PRÓPRIA	PRÓPRIA	
1,1	Rio São Francisco, Rua Artur de Farias Lobo, em frente ao Terminal Turístico de Artesanato	5 10'24'29,5"	W 086°26'05,4"	Piaçabuçu	IMPRÓPRIA	IMPRÓPRIA	
1,2	Rio São Francisco, AL 225 Sul, em frente ao Restaurante Boca do Rio	5 10'23'55,6"	W 086°26'46,7"	Piaçabuçu	PRÓPRIA	IMPRÓPRIA	
2	Praia de Feliz Deserto, em frente à rua de acesso principal	5 10'17'57,5"	W 086°17'27,5"	Feliz Deserto	PRÓPRIA	PRÓPRIA	
3	Praia de Mial de Baixo, em frente à rua Manoel da Cruz	5 10'13'13,6"	W 086°12'57,2"	Conuripe	PRÓPRIA	PRÓPRIA	
4	Praia de Mial de Cima, em frente à rua da praia	5 10'12'07,3"	W 086°11'21,1"	Conuripe	PRÓPRIA	PRÓPRIA	
5	Praia do Pontal do Conuripe, em frente ao Farol	5 10'09'40,7"	W 086°08'06,9"	Conuripe	PRÓPRIA	PRÓPRIA	
6	Praia de Lagoa do Pau, em frente à Barraca Carraspana	5 10'07'44,1"	W 086°06'33,9"	Conuripe	PRÓPRIA	PRÓPRIA	
7	Praia de Duas Barras, ± a 200m ao sul da foz do Rio Jequiá	5 10'03'04,7"	W 086°01'56,0"	Jequiá da Praia	PRÓPRIA	PRÓPRIA	
7,1	Prainha da Laguna de Jequiá da Praia	5 10'00'24,3"	W 086°01'25,9"	Jequiá da Praia	PRÓPRIA	PRÓPRIA	
8	Praia de Duas Barras, na foz do Rio Jequiá	5 10'02'58,0"	W 086°01'52,3"	Jequiá da Praia	PRÓPRIA	PRÓPRIA	
9	Praia de Lagoa Azeda, em frente à Escola Municipal Eutiquio Quintela	5 09'58'14,8"	W 085°58'46,3"	Jequiá da Praia	PRÓPRIA	PRÓPRIA	
10	Praia do Gunga, ± a 200m da foz, Lagoa do Roteiro	5 09'51'38,0"	W 085°54'16,1"	Roteiro	PRÓPRIA	PRÓPRIA	
11	Praia do Gunga, estuário da Lagoa do Roteiro, ± a 200m da foz	5 09'51'36,4"	W 085°54'19,1"	Roteiro	PRÓPRIA	PRÓPRIA	
12	Praia de Atalala, em frente à rua principal	5 09'50'39,9"	W 085°54'22,7"	Barra de São Miguel	PRÓPRIA	PRÓPRIA	
13	Praia da Barra de São Miguel, em frente à Rua Edson Frazão	5 09'50'20,6"	W 085°53'20,2"	Barra de São Miguel	IMPRÓPRIA	IMPRÓPRIA	
13,1	Rio Niquim, ± 300m da foz	5 09'50'36,6"	W 085°53'52,2"	Barra de São Miguel	IMPRÓPRIA	IMPRÓPRIA	
14	Rio Niquim, Ponte AL 101 sul	5 09'49'45,4"	W 085°53'37,4"	Barra de São Miguel	PRÓPRIA	PRÓPRIA	
15	Praia do Francês/Av. Verdes Mares, interseção com a Rua Arrecifes	5 09'46'17,7"	W 085°50'30,2"	Marechal Deodoro	PRÓPRIA	PRÓPRIA	
16	Praia do Francês/ Av. Verdes Mares, interseção com a Rua Massurim	5 09'46'15,3"	W 085°50'24,8"	Marechal Deodoro	PRÓPRIA	PRÓPRIA	
17	Praia do Francês, ± 100m da última barraca	5 09'46'02,1"	W 085°50'24,3"	Marechal Deodoro	PRÓPRIA	PRÓPRIA	
18	Praia do Saco, em frente à rua principal	5 09'44'38,8"	W 085°49'12,9"	Marechal Deodoro	PRÓPRIA	PRÓPRIA	
<b>LITORAL METROPOLITANO</b>							
19	Praia do Pontal da Barra/Av. Assis Chateaubriand, em frente à entrada do DETRAN	5 09'41'49,9"	W 085°46'37,9"	Maceió	INTERDITADA	PRÓPRIA	
20	Praia do Pontal da Barra/Av. Assis Chateaubriand, sul do Emissário da BRASKEM	5 09'41'20,9"	W 085°46'04,2"	Maceió	INTERDITADA	PRÓPRIA	
21	Praia do Pontal da Barra/Av. Assis Chateaubriand, ± 500m ao sul do Emissário da CASAL	5 09'40'37,3"	W 085°45'16,3"	Maceió	INTERDITADA	PRÓPRIA	
22	Praia do Pontal da Barra/Av. Assis Chateaubriand, ± 500m ao norte do Emissário da CASAL	5 09'40'24,6"	W 085°44'54,4"	Maceió	INTERDITADA	PRÓPRIA	
23	Praia do Avenida/Av. Assis Chateaubriand, interseção com a Rua Dias Cabral	5 09'40'13,9"	W 085°44'22,0"	Maceió	INTERDITADA	IMPRÓPRIA	
24	Praia da Avenida/Av. Assis Chateaubriand, interseção com a Rua Barão de Anadia	5 09'40'12,9"	W 085°44'08,9"	Maceió	INTERDITADA	IMPRÓPRIA	
25	Praia de Pajuçara/Av. Dr. Antônio Gouveia, interseção com a Rua João Carneiro	5 09'40'23,1"	W 085°42'57,3"	Maceió	PRÓPRIA	PRÓPRIA	
26	Praia de Pajuçara/Av. Dr. Antônio Gouveia, interseção com a Rua Júlio Plech Filho	5 09'36'54,0"	W 085°42'31,4"	Maceió	PRÓPRIA	PRÓPRIA	
27	Praia de Ponta Verde/Av. Silvio Carlos Viana, interseção com a Rua Prof. Higia Vasconcelos	5 09'39'52,7"	W 085°41'53,6"	Maceió	PRÓPRIA	PRÓPRIA	
28	Praia de Ponta Verde/Av. Álvaro Otacilio entre as ruas General Dr. João Saleiro Filho e Dr. Rubens Canuto	5 09'39'42,3"	W 085°41'45,7"	Maceió	PRÓPRIA	PRÓPRIA	
29	Praia de Iatúca/Av. Álvaro Otacilio, entre as Avenidas Antônio de Barros e Empresário Carlos da Silva Nogueira	5 09'38'59,6"	W 085°41'58,5"	Maceió	IMPRÓPRIA	PRÓPRIA	
30	Praia de Cruz das Almas/ Av. Brigadeiro Eutiquio Gomes, entre as Ruas Mascarenhas de Brito e Padre Luiz Américo Galvão	5 09'38'19,6"	W 085°41'53,0"	Maceió	PRÓPRIA	PRÓPRIA	
31	Praia de Cruz das Almas/ Av. Brigadeiro Eutiquio Gomes, entre as Ruas Padre Luiz Américo Galvão e Mauro Machado Costa	5 09'37'57,9"	W 085°41'47,7"	Maceió	IMPRÓPRIA	IMPRÓPRIA	
32	Praia de Cruz das Almas/ Av. Brigadeiro Eutiquio Gomes, entre as Ruas Mauro Machado Costa e Sen. Ezequias da Rocha	5 09'37'36,0"	W 085°41'39,3"	Maceió	IMPRÓPRIA	IMPRÓPRIA	
33	Praia de Jacarecica, em frente à Rua "A"	5 09'36'26,1"	W 085°41'17,0"	Maceió	PRÓPRIA	IMPRÓPRIA	
34	Praia de Guaxama, em frente à entrada principal de acesso	5 09'35'31,8"	W 085°40'04,9"	Maceió	PRÓPRIA	PRÓPRIA	
35	Praia de Garça Tosta, em frente à rua principal, perpendicular à Rua São Pedro	5 09'35'00,2"	W 085°36'35,1"	Maceió	PRÓPRIA	PRÓPRIA	
36	Foz do Rio Pratagy, Ponte AL 101 Norte	5 09'34'02,0"	W 085°39'01,8"	Maceió	PRÓPRIA	PRÓPRIA	
37	Praia do Mirante, em frente à rua principal de acesso	5 09'33'55,6"	W 085°38'42,6"	Maceió	PRÓPRIA	PRÓPRIA	
38	Praia de Ipióca - Em frente à rua principal de acesso	5 09'31'52,0"	W 085°36'17,8"	Maceió	PRÓPRIA	PRÓPRIA	
<b>LITORAL NORTE</b>							
39	Praia de Paripueira, Av. Beira Mar, lado direito, ± 250m da rua principal de acesso	5 09'28'15,5"	W 085°32'56,3"	Paripueira	IMPRÓPRIA	PRÓPRIA	
40	Praia de Paripueira, Av. Beira Mar, lado esquerdo, ± 300m da rua principal de acesso	5 09'28'07,0"	W 085°32'47,8"	Paripueira	PRÓPRIA	PRÓPRIA	
41	Praia de Sonho Verde, em frente à Av. principal	5 09'27'06,5"	W 085°31'46,0"	Paripueira	PRÓPRIA	PRÓPRIA	
42	Praia de Barra de Santo Antônio - em frente à entrada do Loteamento Tabuba	5 09'26'24,8"	W 085°31'06,8"	Barra de Santo Antônio	PRÓPRIA	PRÓPRIA	
43	Praia de Maré Mansa	5 09'25'27,8"	W 085°30'13,6"	Barra de Santo Antônio	PRÓPRIA	PRÓPRIA	
44	Praia de Barra de Camaragibe, início da Rua Beira Mar	5 09'18'47,7"	W 085°24'56,0"	Pesso de Camaragibe	PRÓPRIA	PRÓPRIA	
45	Praia de São Miguel dos Milagres, em frente à rua principal	5 09'16'01,6"	W 085°21'54,8"	SãoMigueldosMilagres	PRÓPRIA	PRÓPRIA	
46	Praia de Porto da Rua, em frente à rua principal	5 09'14'38,1"	W 085°20'52,8"	SãoMigueldosMilagres	PRÓPRIA	PRÓPRIA	
47	Rio Tatuamunha - Projeto Peixe-Bol/Santuarío	5 09'13'04,7"	W 085°19'58,7"	Porto de Pedras	PRÓPRIA	PRÓPRIA	
48	Praia de Porto de Pedras, em frente à rua principal	5 09'09'44,6"	W 085°17'43,6"	Porto de Pedras	IMPRÓPRIA	IMPRÓPRIA	
49	Praia de Japaratinga, em frente à Av. principal	5 09'05'39,4"	W 085°15'30,5"	Japaratinga	IMPRÓPRIA	PRÓPRIA	
50	Praia de Japaratinga, em frente à Rua Amaro Cabeça Wanderley	5 09'05'19,2"	W 085°15'24,2"	Japaratinga	PRÓPRIA	PRÓPRIA	
51	Praia de Maragogi, em frente à foz do Rio Salgado	5 09'03'54,4"	W 085°14'30,8"	Maragogi	PRÓPRIA	PRÓPRIA	
52	Praia de Maragogi, em frente à Escola Manoel M. Costa	5 09'03'09,6"	W 085°14'23,1"	Maragogi	PRÓPRIA	PRÓPRIA	
53	Praia de Maragogi, foz do Rio Maragogi	5 09'01'35,9"	W 085°13'47,2"	Maragogi	PRÓPRIA	IMPRÓPRIA	
54	Praia de Maragogi, Av. Beira Mar, ± 500m do início da orla	5 09'01'02,4"	W 085°13'23,5"	Maragogi	PRÓPRIA	PRÓPRIA	
55	Praia de Maragogi, em frente à Praça Multieventos	5 09'00'37,3"	W 085°13'07,3"	Maragogi	PRÓPRIA	PRÓPRIA	
56	Praia de Maragogi, em frente à Rua N. S. da Guia - Barra Grande	5 08'59'15,7"	W 085°11'36,1"	Maragogi	PRÓPRIA	PRÓPRIA	
57	Praia de Burgalhau, em frente ao restaurante	5 08'59'51,5"	W 085°12'24,1"	Maragogi	PRÓPRIA	PRÓPRIA	
58	Praia de Antunes/Área de frequência de banhistas	5 08'58'12,1"	W 085°10'41,0"	Maragogi	PRÓPRIA	PRÓPRIA	
59	Praia de Ponta de Mangue/Área de frequência de banhistas	5 08'57'10,6"	W 085°10'17,8"	Maragogi	PRÓPRIA	PRÓPRIA	
60	Praia de Maragogi, em frente à foz do Rio Perinunga	5 08'54'48,4"	W 085°09'13,9"	Maragogi	IMPRÓPRIA	IMPRÓPRIA	



RESULTADO DE ENSAIOS ANALÍTICOS/BALNEABILIDADE DAS PRAIAS DE ALAGOAS - REAB									
COD	PONTO DE COLETA	LAT.	LONG.	MUNICÍPIO	CATEGORIA	15/2017	16/2017	17/2017	18/2017
						MP / Ancl	35/2017	36/2017	37/2017
						Chuva no litoral nas últimas 24h?			
						Norte (S) Sul (S) Metropolitano (S)	Norte (S) Sul (S) Metropolitano (S)	Norte (S) Sul (S) Metropolitano (S)	Norte (S) Sul (S) Metropolitano (S)
						Data da coleta:			
						03 e 04/09/16	11 e 12/09/16	18 e 19/09/16	26 e 27/09/16
<b>LITORAL SUL</b>									
1	Praia do Pontal do Peba, em frente à rua de acesso principal	5 30'20"40,5"	W 036°18'03,0"	Piaçabuçu	PRÓPRIA	PRÓPRIA	PRÓPRIA	PRÓPRIA	PRÓPRIA
1.1	Rio São Francisco, Rua Artur de Farias Lobo, em frente ao Terminal Turístico de Artesanato	5 30'24"29,5"	W 036°20'05,4"	Piaçabuçu	IMPRÓPRIA	IMPRÓPRIA	IMPRÓPRIA	IMPRÓPRIA	IMPRÓPRIA
1.2	Rio São Francisco, AL 225 Sul, em frente ao Restaurante Boca do Rio	5 30'23'35,6"	W 036°20'46,7"	Piaçabuçu	IMPRÓPRIA	IMPRÓPRIA	IMPRÓPRIA	IMPRÓPRIA	IMPRÓPRIA
2	Praia de Feliz Deserto, em frente à rua de acesso principal	5 30'17'57,5"	W 036°17'27,5"	Feliz Deserto	PRÓPRIA	PRÓPRIA	PRÓPRIA	PRÓPRIA	PRÓPRIA
3	Praia de Mial de Babeo, em frente à rua Manoel da Cruz	5 30'13'13,6"	W 036°12'57,2"	Coruripe	PRÓPRIA	PRÓPRIA	PRÓPRIA	PRÓPRIA	PRÓPRIA
4	Praia de Mial de Cima, em frente à rua da praia	5 30'12'07,3"	W 036°11'21,1"	Coruripe	PRÓPRIA	PRÓPRIA	PRÓPRIA	PRÓPRIA	PRÓPRIA
5	Praia do Pontal do Coruripe, em frente ao Farol	5 30'09'40,7"	W 036°08'06,9"	Coruripe	PRÓPRIA	PRÓPRIA	PRÓPRIA	PRÓPRIA	PRÓPRIA
6	Praia de Lagoa do Pau, em frente à Barraca Carrapana	5 30'07'44,3"	W 036°06'33,9"	Coruripe	PRÓPRIA	PRÓPRIA	PRÓPRIA	PRÓPRIA	PRÓPRIA
7	Praia de Duas Barras, ± a 200m ao sul da foz do Rio Jequiá	5 30'03'04,7"	W 036°01'56,0"	Jequiá da Praia	PRÓPRIA	PRÓPRIA	PRÓPRIA	PRÓPRIA	PRÓPRIA
7.1	Prainha da Laguna de Jequiá da Praia	5 30'00'24,3"	W 036°01'25,9"	Jequiá da Praia	PRÓPRIA	PRÓPRIA	PRÓPRIA	PRÓPRIA	PRÓPRIA
8	Praia de Duas Barras, na foz do Rio Jequiá	5 30'02'58,0"	W 036°01'52,2"	Jequiá da Praia	PRÓPRIA	PRÓPRIA	PRÓPRIA	PRÓPRIA	PRÓPRIA
9	Praia de Lagoa Azeda, em frente à Escola Municipal Esportivo Quintela	5 09'58'14,8"	W 035°56'46,3"	Jequiá da Praia	PRÓPRIA	PRÓPRIA	PRÓPRIA	PRÓPRIA	PRÓPRIA
10	Praia do Gunga, ± a 200m da foz, Lagoa do Roteiro	5 09'51'38,0"	W 035°54'16,1"	Roteiro	PRÓPRIA	PRÓPRIA	PRÓPRIA	PRÓPRIA	PRÓPRIA
11	Praia do Gunga, estuário da Lagoa do Roteiro, ± a 200m da foz	5 09'51'36,4"	W 035°54'15,1"	Roteiro	PRÓPRIA	PRÓPRIA	PRÓPRIA	PRÓPRIA	PRÓPRIA
12	Praia de Atalaia, em frente à rua principal	5 09'50'39,5"	W 035°54'21,7"	Barra de São Miguel	PRÓPRIA	PRÓPRIA	PRÓPRIA	PRÓPRIA	PRÓPRIA
13	Praia da Barra de São Miguel, em frente à Rua Edson Frazão	5 09'50'20,8"	W 035°55'20,2"	Barra de São Miguel	PRÓPRIA	PRÓPRIA	PRÓPRIA	PRÓPRIA	PRÓPRIA
13.1	Rio Niquim, ± 300m da foz	5 09'50'36,6"	W 035°55'52,2"	Barra de São Miguel	IMPRÓPRIA	IMPRÓPRIA	IMPRÓPRIA	IMPRÓPRIA	IMPRÓPRIA
14	Rio Niquim, Ponte AL 101 sul	5 09'49'49,4"	W 035°55'37,4"	Barra de São Miguel	PRÓPRIA	PRÓPRIA	PRÓPRIA	PRÓPRIA	PRÓPRIA
15	Praia do Francês/Av. Verdes Mares, interseção com a Rua Arrecifes	5 09'48'17,7"	W 035°50'30,2"	Marechal Deodoro	PRÓPRIA	PRÓPRIA	PRÓPRIA	PRÓPRIA	PRÓPRIA
16	Praia do Francês/ Av. Verdes Mares, interseção com a Rua Massarim	5 09'48'15,3"	W 035°50'24,8"	Marechal Deodoro	PRÓPRIA	PRÓPRIA	PRÓPRIA	PRÓPRIA	PRÓPRIA
17	Praia do Francês, ± 100m da última barraca	5 09'48'02,1"	W 035°50'14,3"	Marechal Deodoro	PRÓPRIA	PRÓPRIA	PRÓPRIA	PRÓPRIA	PRÓPRIA
18	Praia do Saco, em frente à rua principal	5 09'44'38,8"	W 035°49'12,9"	Marechal Deodoro	PRÓPRIA	PRÓPRIA	PRÓPRIA	PRÓPRIA	PRÓPRIA
<b>LITORAL METROPOLITANO</b>									
19	Praia do Pontal da Barra/Av. Assis Chateaubriand, em frente à entrada do DETRAN	5 09'41'49,9"	W 035°46'37,9"	Maceió	PRÓPRIA	PRÓPRIA	PRÓPRIA	PRÓPRIA	PRÓPRIA
20	Praia do Pontal da Barra/Av. Assis Chateaubriand, sul do Emissário da BRASKEM	5 09'41'20,9"	W 035°46'04,2"	Maceió	PRÓPRIA	PRÓPRIA	PRÓPRIA	PRÓPRIA	PRÓPRIA
21	Praia do Pontal da Barra/Av. Assis Chateaubriand, ± 500m ao sul do Emissário da CASAL	5 09'40'37,3"	W 035°45'16,8"	Maceió	PRÓPRIA	PRÓPRIA	PRÓPRIA	PRÓPRIA	PRÓPRIA
22	Praia do Pontal da Barra/Av. Assis Chateaubriand, ± 500m ao norte do Emissário da CASAL	5 09'40'24,6"	W 035°44'54,4"	Maceió	PRÓPRIA	PRÓPRIA	PRÓPRIA	PRÓPRIA	PRÓPRIA
23	Praia da Avenida/Av. Assis Chateaubriand, interseção com a Rua Dias Cabral	5 09'40'12,9"	W 035°44'22,0"	Maceió	IMPRÓPRIA	IMPRÓPRIA	IMPRÓPRIA	IMPRÓPRIA	IMPRÓPRIA
24	Praia da Avenida/Av. Assis Chateaubriand, interseção com a Rua Barão de Anacida	5 09'40'12,9"	W 035°44'08,0"	Maceió	IMPRÓPRIA	IMPRÓPRIA	IMPRÓPRIA	IMPRÓPRIA	IMPRÓPRIA
25	Praia de Pajuçara/Av. Dr. Antônio Gouveia, interseção com a Rua João Carneiro	5 09'40'25,1"	W 035°42'57,3"	Maceió	PRÓPRIA	PRÓPRIA	PRÓPRIA	PRÓPRIA	PRÓPRIA
26	Praia de Pajuçara/Av. Dr. Antônio Gouveia, interseção com a Rua Júlio Flech Filho	5 09'40'54,0"	W 035°40'32,4"	Maceió	PRÓPRIA	PRÓPRIA	PRÓPRIA	PRÓPRIA	PRÓPRIA
27	Praia de Ponta Verde/Av. Sívio Carlos Vieira, interseção com a Rua Prof. Hege Vasconcelos	5 09'39'52,7"	W 035°41'53,6"	Maceió	PRÓPRIA	PRÓPRIA	PRÓPRIA	PRÓPRIA	PRÓPRIA
28	Praia de Ponta Verde/Av. Alvaro Otacílio entre as ruas General Dr. João Salero Pinó e Dr. Rubens Camelo	5 09'39'42,3"	W 035°41'45,7"	Maceió	PRÓPRIA	IMPRÓPRIA	IMPRÓPRIA	IMPRÓPRIA	IMPRÓPRIA
29	Praia de Jataí/Av. Álvaro Otacílio, entre as Avenidas Antônio de Barros e Empresário Carlos da Silva Mogueira	5 09'38'58,6"	W 035°41'58,5"	Maceió	IMPRÓPRIA	IMPRÓPRIA	IMPRÓPRIA	IMPRÓPRIA	IMPRÓPRIA
30	Praia de Cruz das Almas/Av. Brigadeiro Custódio Gomes, entre as Ruas Mascarenhas de Brito e Padre Luiz Américo Galvão	5 09'38'15,6"	W 035°41'53,0"	Maceió	PRÓPRIA	PRÓPRIA	IMPRÓPRIA	IMPRÓPRIA	IMPRÓPRIA
31	Praia de Cruz das Almas/Av. Brigadeiro Custódio Gomes, entre as Ruas Padre Luiz Américo Galvão e Mauro Machado Costa	5 09'37'57,9"	W 035°41'47,7"	Maceió	IMPRÓPRIA	IMPRÓPRIA	IMPRÓPRIA	IMPRÓPRIA	IMPRÓPRIA
32	Praia de Cruz das Almas/Av. Brigadeiro Custódio Gomes, entre as Ruas Mauro Machado Costa e Sen. Gregório da Rocha	5 09'37'36,0"	W 035°41'39,3"	Maceió	IMPRÓPRIA	IMPRÓPRIA	IMPRÓPRIA	IMPRÓPRIA	IMPRÓPRIA
33	Praia de Jacarecica, em frente à Rua "A"	5 09'36'26,1"	W 035°41'17,0"	Maceió	IMPRÓPRIA	IMPRÓPRIA	IMPRÓPRIA	IMPRÓPRIA	IMPRÓPRIA
34	Praia de Guaxuma, em frente à entrada principal de acesso	5 09'35'51,8"	W 035°40'04,9"	Maceió	PRÓPRIA	PRÓPRIA	PRÓPRIA	PRÓPRIA	PRÓPRIA
35	Praia de Garça Torta, em frente à rua principal, perpendicular à Rua São Pedro	5 09'35'00,2"	W 035°38'35,1"	Maceió	PRÓPRIA	PRÓPRIA	PRÓPRIA	PRÓPRIA	PRÓPRIA
36	Foz do Rio Pratagy, Ponte AL 101 Norte	5 09'34'02,0"	W 035°39'01,8"	Maceió	PRÓPRIA	PRÓPRIA	IMPRÓPRIA	IMPRÓPRIA	IMPRÓPRIA
37	Praia do Mirante, em frente à rua principal de acesso	5 09'33'33,6"	W 035°38'42,6"	Maceió	PRÓPRIA	PRÓPRIA	PRÓPRIA	PRÓPRIA	PRÓPRIA
38	Praia de Ipióca - Em frente à rua principal de acesso	5 09'31'52,0"	W 035°36'17,8"	Maceió	PRÓPRIA	PRÓPRIA	PRÓPRIA	PRÓPRIA	PRÓPRIA
<b>LITORAL NORTE</b>									
39	Praia de Paripueira, Av. Beira Mar, lado direito, ± 250m da rua principal de acesso	5 09'28'15,5"	W 035°30'56,9"	Paripueira	PRÓPRIA	PRÓPRIA	PRÓPRIA	PRÓPRIA	PRÓPRIA
40	Praia de Paripueira, Av. Beira Mar, lado esquerdo, ± 900m da rua principal de acesso	5 09'28'07,0"	W 035°30'47,8"	Paripueira	PRÓPRIA	PRÓPRIA	PRÓPRIA	PRÓPRIA	PRÓPRIA
41	Praia de Sonho Verde, em frente à Av. principal	5 09'27'06,5"	W 035°31'46,0"	Paripueira	PRÓPRIA	PRÓPRIA	PRÓPRIA	PRÓPRIA	PRÓPRIA
42	Praia de Barra de Santo Antônio - em frente à entrada do Loteamento Tabuba	5 09'26'24,8"	W 035°31'08,8"	Barra de Santo Antônio	PRÓPRIA	PRÓPRIA	PRÓPRIA	PRÓPRIA	PRÓPRIA
43	Praia de Maré Mansa	5 09'25'27,8"	W 035°30'13,6"	Barra de Santo Antônio	PRÓPRIA	PRÓPRIA	PRÓPRIA	PRÓPRIA	PRÓPRIA
44	Praia de Barra de Camaragibe, início da Rua Beira Mar	5 09'18'47,7"	W 035°24'56,0"	Passo de Camaragibe	PRÓPRIA	PRÓPRIA	PRÓPRIA	PRÓPRIA	PRÓPRIA
45	Praia de São Miguel dos Milagres, em frente à rua principal	5 09'16'01,6"	W 035°21'54,8"	São Miguel dos Milagres	PRÓPRIA	PRÓPRIA	PRÓPRIA	PRÓPRIA	PRÓPRIA
46	Praia de Porto da Rua, em frente à rua principal	5 09'14'38,1"	W 035°20'53,8"	São Miguel dos Milagres	PRÓPRIA	PRÓPRIA	PRÓPRIA	PRÓPRIA	PRÓPRIA
47	Rio Tatuamunha - Projeto Peixe-Boi/Santuário	5 09'13'04,7"	W 035°19'58,7"	Porto de Pedras	PRÓPRIA	PRÓPRIA	PRÓPRIA	PRÓPRIA	PRÓPRIA
48	Praia de Porto de Pedras, em frente à rua principal	5 09'09'44,6"	W 035°17'43,6"	Porto de Pedras	IMPRÓPRIA	IMPRÓPRIA	PRÓPRIA	PRÓPRIA	PRÓPRIA
49	Praia de Japaratinga, em frente à Av. principal	5 09'05'39,4"	W 035°15'30,5"	Japaratinga	PRÓPRIA	PRÓPRIA	PRÓPRIA	PRÓPRIA	PRÓPRIA
50	Praia de Japaratinga, em frente à Rua Amaro Calça Wanderley	5 09'05'19,7"	W 035°15'24,7"	Japaratinga	IMPRÓPRIA	IMPRÓPRIA	PRÓPRIA	PRÓPRIA	PRÓPRIA
51	Praia de Maragogi, em frente à foz do Rio Salgado	5 09'03'54,4"	W 035°14'38,8"	Maragogi	IMPRÓPRIA	IMPRÓPRIA	IMPRÓPRIA	IMPRÓPRIA	IMPRÓPRIA
52	Praia de Maragogi, em frente à Escola Manoel M. Costa	5 09'03'09,6"	W 035°14'23,1"	Maragogi	IMPRÓPRIA	IMPRÓPRIA	PRÓPRIA	PRÓPRIA	PRÓPRIA
53	Praia de Maragogi, foz do Rio Maragogi	5 09'01'35,9"	W 035°13'47,2"	Maragogi	IMPRÓPRIA	IMPRÓPRIA	IMPRÓPRIA	IMPRÓPRIA	IMPRÓPRIA
54	Praia de Maragogi, Av. Beira Mar, ± 500m do início da orla	5 09'01'02,4"	W 035°13'23,5"	Maragogi	IMPRÓPRIA	IMPRÓPRIA	IMPRÓPRIA	IMPRÓPRIA	IMPRÓPRIA
55	Praia de Maragogi, em frente à Praça Multieventos	5 09'00'37,3"	W 035°13'07,3"	Maragogi	PRÓPRIA	PRÓPRIA	IMPRÓPRIA	IMPRÓPRIA	IMPRÓPRIA
56	Praia de Maragogi, em frente à Rua N. S. da Guia - Barra Grande	5 08'59'15,7"	W 035°11'36,1"	Maragogi	PRÓPRIA	PRÓPRIA	PRÓPRIA	PRÓPRIA	IMPRÓPRIA
57	Praia de Burgalhau, em frente ao restaurante	5 08'59'51,5"	W 035°12'24,1"	Maragogi	PRÓPRIA	PRÓPRIA	IMPRÓPRIA	IMPRÓPRIA	IMPRÓPRIA
58	Praia de Antunes/Área de frequência de banhistas	5 08'58'12,1"	W 035°10'41,0"	Maragogi	PRÓPRIA	PRÓPRIA	PRÓPRIA	PRÓPRIA	PRÓPRIA
59	Praia de Ponta de Mangue/Área de frequência de banhistas	5 08'57'10,6"	W 035°10'17,8"	Maragogi	PRÓPRIA	PRÓPRIA	PRÓPRIA	PRÓPRIA	PRÓPRIA
60	Praia de Maragogi, em frente à foz do Rio Peninunga	5 08'54'48,4"	W 035°09'13,9"	Maragogi	IMPRÓPRIA	IMPRÓPRIA	IMPRÓPRIA	IMPRÓPRIA	IMPRÓPRIA



RESULTADO DE ENSAIOS ANALÍTICOS/BALNEABILIDADE DAS PRAIAS DE ALAGOAS - REAB							
COD	PONTO DE COLETA	LAT.	LONG.	MUNICÍPIO	CATEGORIA	NI / Anos	
						39/2017	40/2017
						Chuva no litoral nas últimas 24h?	
						Norte (S) Sul (S) Metropolitano (S)	Norte (S) Sul (S) Metropolitano (S)
						Data da coleta:	
						02 e 03/10/16	08 e 09/10/16
						15 e 17/10/16	
LITORAL SUL							
1	Praia do Pontal do Peba, em frente à rua de acesso principal	5 10°20'40,9"	W 086°18'03,6"	Piaçabuçu	PRÓPRIA	PRÓPRIA	PRÓPRIA
1,1	Rio São Francisco, Rua Artur de Farias Lobo, em frente ao Terminal Turístico de Artesanato	5 10°24'29,5"	W 086°28'05,4"	Piaçabuçu	IMPRÓPRIA	IMPRÓPRIA	IMPRÓPRIA
1,2	Rio São Francisco, AL 225 Sul, em frente ao Restaurante Boca do Rio	5 10°23'35,0"	W 086°28'44,7"	Piaçabuçu	IMPRÓPRIA	IMPRÓPRIA	IMPRÓPRIA
2	Praia de Feliz Deserto, em frente à rua de acesso principal	5 10°17'57,5"	W 086°17'27,5"	Feliz Deserto	PRÓPRIA	PRÓPRIA	PRÓPRIA
3	Praia de Mial de Baixo, em frente à rua Manoel da Cruz	5 10°18'33,6"	W 086°12'57,2"	Conuripe	PRÓPRIA	PRÓPRIA	PRÓPRIA
4	Praia de Mial de Cima, em frente à rua da praia	5 10°12'07,2"	W 086°11'21,1"	Conuripe	PRÓPRIA	PRÓPRIA	PRÓPRIA
5	Praia do Pontal do Conuripe, em frente ao Farol	5 10°09'40,7"	W 086°08'06,9"	Conuripe	PRÓPRIA	PRÓPRIA	PRÓPRIA
6	Praia de Lagoa do Pau, em frente à Barraca Carraspana	5 10°07'44,1"	W 086°06'33,9"	Conuripe	PRÓPRIA	PRÓPRIA	PRÓPRIA
7	Praia de Duas Barras, ± a 200m ao sul da foz do Rio Jequiá	5 10°03'04,7"	W 086°01'56,0"	Jequiá da Praia	PRÓPRIA	PRÓPRIA	PRÓPRIA
7,1	Prainha da Laguna de Jequiá da Praia	5 10°00'24,3"	W 086°01'25,9"	Jequiá da Praia	PRÓPRIA	PRÓPRIA	PRÓPRIA
8	Praia de Duas Barras, na foz do Rio Jequiá	5 10°02'58,0"	W 086°01'52,3"	Jequiá da Praia	PRÓPRIA	PRÓPRIA	PRÓPRIA
9	Praia de Lagoa Azeda, em frente à Escola Municipal Eutiquio Quintela	5 09°58'24,8"	W 085°58'46,3"	Jequiá da Praia	PRÓPRIA	PRÓPRIA	PRÓPRIA
10	Praia do Gunga, ± a 200m da foz, Lagoa do Roteiro	5 09°51'38,0"	W 085°54'16,1"	Roteiro	PRÓPRIA	PRÓPRIA	PRÓPRIA
11	Praia do Gunga, estuário da Lagoa do Roteiro, ± a 200m da foz	5 09°51'38,4"	W 085°54'15,1"	Roteiro	PRÓPRIA	PRÓPRIA	PRÓPRIA
12	Praia de Atalala, em frente à rua principal	5 09°50'39,9"	W 085°54'22,7"	Barra de São Miguel	PRÓPRIA	PRÓPRIA	PRÓPRIA
13	Praia da Barra de São Miguel, em frente à Rua Edson Frazão	5 09°50'20,6"	W 085°53'20,2"	Barra de São Miguel	PRÓPRIA	PRÓPRIA	PRÓPRIA
13,1	Rio Niquim, ± 300m da foz	5 09°50'26,6"	W 085°53'52,2"	Barra de São Miguel	IMPRÓPRIA	IMPRÓPRIA	IMPRÓPRIA
14	Rio Niquim, Ponte AL 101 sul	5 09°49'45,4"	W 085°53'37,4"	Barra de São Miguel	PRÓPRIA	PRÓPRIA	PRÓPRIA
15	Praia do Francês/Av. Verdes Mares, interseção com a Rua Arrecifes	5 09°48'17,7"	W 085°50'30,2"	Marechal Deodoro	PRÓPRIA	PRÓPRIA	PRÓPRIA
16	Praia do Francês/ Av. Verdes Mares, interseção com a Rua Massurim	5 09°48'23,3"	W 085°50'24,8"	Marechal Deodoro	PRÓPRIA	PRÓPRIA	PRÓPRIA
17	Praia do Francês, ± 100m da última barraca	5 09°48'02,1"	W 085°50'14,3"	Marechal Deodoro	PRÓPRIA	PRÓPRIA	PRÓPRIA
18	Praia do Saco, em frente à rua principal	5 09°44'38,8"	W 085°49'12,9"	Marechal Deodoro	PRÓPRIA	PRÓPRIA	PRÓPRIA
LITORAL METROPOLITANO							
19	Praia do Pontal da Barra/Av. Assis Chateaubriand, em frente à entrada do DETRAN	5 09°41'49,9"	W 085°46'37,9"	Maceió	PRÓPRIA	PRÓPRIA	PRÓPRIA
20	Praia do Pontal da Barra/Av. Assis Chateaubriand, sul do Emissário da BRASKEM	5 09°41'20,9"	W 085°46'04,2"	Maceió	PRÓPRIA	PRÓPRIA	PRÓPRIA
21	Praia do Pontal da Barra/Av. Assis Chateaubriand, ± 500m ao sul do Emissário da CASAL	5 09°40'37,3"	W 085°45'16,3"	Maceió	PRÓPRIA	PRÓPRIA	PRÓPRIA
22	Praia do Pontal da Barra/Av. Assis Chateaubriand, ± 500m ao norte do Emissário da CASAL	5 09°40'24,6"	W 085°44'54,4"	Maceió	PRÓPRIA	PRÓPRIA	PRÓPRIA
23	Praia da Avenida/Av. Assis Chateaubriand, interseção com a Rua Dias Cabral	5 09°40'53,9"	W 085°44'22,0"	Maceió	IMPRÓPRIA	IMPRÓPRIA	IMPRÓPRIA
24	Praia da Avenida/Av. Assis Chateaubriand, interseção com a Rua Barão de Anadia	5 09°40'22,9"	W 085°44'08,9"	Maceió	IMPRÓPRIA	IMPRÓPRIA	IMPRÓPRIA
25	Praia de Pajuçara/Av. Dr. Antônio Gouveia, interseção com a Rua João Carneiro	5 09°40'23,1"	W 085°42'57,3"	Maceió	PRÓPRIA	PRÓPRIA	PRÓPRIA
26	Praia de Pajuçara/Av. Dr. Antônio Gouveia, interseção com a Rua João Plech Filho	5 09°39'54,0"	W 085°42'31,4"	Maceió	PRÓPRIA	PRÓPRIA	PRÓPRIA
27	Praia de Ponta Verde/Av. Sívio Carlos Viana, interseção com a Rua Prof. Hígia Vasconcelos	5 09°39'52,7"	W 085°41'53,6"	Maceió	PRÓPRIA	IMPRÓPRIA	IMPRÓPRIA
28	Praia de Ponta Verde/Av. Alvaro Otacílio entre as ruas General Dr. João Saleiro Filho e Dr. Rubens Canuto	5 09°39'42,3"	W 085°41'45,7"	Maceió	IMPRÓPRIA	IMPRÓPRIA	IMPRÓPRIA
29	Praia de Jataí/Av. Álvaro Otacílio, entre as Avenidas Antônio de Barros e Empresário Carlos da Silva Nogueira	5 09°38'59,6"	W 085°41'58,5"	Maceió	IMPRÓPRIA	IMPRÓPRIA	IMPRÓPRIA
30	Praia de Cruz das Almas/ Av. Brigadiero Eutáquio Gomes, entre as Ruas Mascarenhas de Brito e Padre Luiz Américo Galvão	5 09°38'29,6"	W 085°41'53,0"	Maceió	IMPRÓPRIA	PRÓPRIA	PRÓPRIA
31	Praia de Cruz das Almas/ Av. Brigadiero Eutáquio Gomes, entre as Ruas Padre Luiz Américo Galvão e Mauro Machado Costa	5 09°37'57,9"	W 085°41'47,7"	Maceió	IMPRÓPRIA	PRÓPRIA	PRÓPRIA
32	Praia de Cruz das Almas/ Av. Brigadiero Eutáquio Gomes, entre as Ruas Mauro Machado Costa e Sen. Ezequias da Rocha	5 09°37'36,0"	W 085°41'39,3"	Maceió	IMPRÓPRIA	PRÓPRIA	PRÓPRIA
33	Praia de Jacarecica, em frente à Rua "A"	5 09°36'26,1"	W 085°41'12,0"	Maceió	IMPRÓPRIA	IMPRÓPRIA	PRÓPRIA
34	Praia de Guaxuma, em frente à entrada principal de acesso	5 09°35'31,8"	W 085°40'04,9"	Maceió	PRÓPRIA	PRÓPRIA	PRÓPRIA
35	Praia de Garça Torta, em frente à rua principal, perpendicular à Rua São Pedro	5 09°35'00,2"	W 085°36'15,1"	Maceió	PRÓPRIA	PRÓPRIA	PRÓPRIA
36	Foz do Rio Protogy, Ponte AL 101 Norte	5 09°34'02,0"	W 085°39'01,6"	Maceió	IMPRÓPRIA	IMPRÓPRIA	PRÓPRIA
37	Praia do Mirante, em frente à rua principal de acesso	5 09°33'55,6"	W 085°38'42,6"	Maceió	PRÓPRIA	IMPRÓPRIA	IMPRÓPRIA
38	Praia de Ijôca - Em frente à rua principal de acesso	5 09°31'52,0"	W 085°36'17,8"	Maceió	PRÓPRIA	IMPRÓPRIA	IMPRÓPRIA
LITORAL NORTE							
39	Praia de Paripueira, Av. Beira Mar, lado direito, ± 250m da rua principal de acesso	5 09°28'15,5"	W 085°52'56,5"	Paripueira	PRÓPRIA	IMPRÓPRIA	IMPRÓPRIA
40	Praia de Paripueira, Av. Beira Mar, lado esquerdo, ± 900m da rua principal de acesso	5 09°28'07,0"	W 085°52'47,8"	Paripueira	IMPRÓPRIA	IMPRÓPRIA	IMPRÓPRIA
41	Praia de Sonho Verde, em frente à Av. principal	5 09°27'06,5"	W 085°51'46,0"	Paripueira	PRÓPRIA	PRÓPRIA	PRÓPRIA
42	Praia de Barra de Santo Antônio - em frente à entrada do Loteamento Tabuba	5 09°26'24,8"	W 085°51'06,9"	Barra de Santo Antônio	PRÓPRIA	PRÓPRIA	PRÓPRIA
43	Praia de Maré Mansa	5 09°25'27,8"	W 085°50'33,6"	Barra de Santo Antônio	PRÓPRIA	PRÓPRIA	PRÓPRIA
44	Praia de Barra de Camaragibe, início da Rua Beira Mar	5 09°18'47,7"	W 085°24'56,0"	Pisso de Camaragibe	PRÓPRIA	PRÓPRIA	PRÓPRIA
45	Praia de São Miguel dos Milagres, em frente à rua principal	5 09°16'03,6"	W 085°21'54,8"	São Miguel dos Milagres	PRÓPRIA	PRÓPRIA	PRÓPRIA
46	Praia de Porto da Rua, em frente à rua principal	5 09°14'38,1"	W 085°20'52,8"	São Miguel dos Milagres	PRÓPRIA	PRÓPRIA	PRÓPRIA
47	Rio Tatuamunha - Projeto Peixe-Boi/Santuário	5 09°13'04,7"	W 085°19'58,7"	Porto de Pedras	PRÓPRIA	PRÓPRIA	PRÓPRIA
48	Praia de Porto de Pedras, em frente à rua principal	5 09°09'44,6"	W 085°17'43,6"	Porto de Pedras	PRÓPRIA	PRÓPRIA	PRÓPRIA
49	Praia de Japaratinga, em frente à Av. principal	5 09°05'39,6"	W 085°15'30,5"	Japaratinga	PRÓPRIA	PRÓPRIA	PRÓPRIA
50	Praia de Japaratinga, em frente à Rua Amaro Calaça Wanderley	5 09°05'19,2"	W 085°15'24,2"	Japaratinga	PRÓPRIA	PRÓPRIA	PRÓPRIA
51	Praia de Maragogi, em frente à foz do Rio Salgado	5 09°03'54,4"	W 085°14'39,8"	Maragogi	IMPRÓPRIA	IMPRÓPRIA	IMPRÓPRIA
52	Praia de Maragogi, em frente à Escola Manoel M. Costa	5 09°03'09,6"	W 085°14'23,1"	Maragogi	IMPRÓPRIA	IMPRÓPRIA	IMPRÓPRIA
53	Praia de Maragogi, foz do Rio Maragogi	5 09°01'35,9"	W 085°13'47,2"	Maragogi	IMPRÓPRIA	IMPRÓPRIA	IMPRÓPRIA
54	Praia de Maragogi, Av. Beira Mar, ± 500m do início da orla	5 09°01'02,4"	W 085°13'23,5"	Maragogi	IMPRÓPRIA	IMPRÓPRIA	IMPRÓPRIA
55	Praia de Maragogi, em frente à Praça Multieventos	5 09°00'37,3"	W 085°13'07,3"	Maragogi	IMPRÓPRIA	IMPRÓPRIA	PRÓPRIA
56	Praia de Maragogi, em frente à Rua N. S. do Guia - Barra Grande	5 08°59'15,7"	W 085°11'38,1"	Maragogi	IMPRÓPRIA	IMPRÓPRIA	IMPRÓPRIA
57	Praia de Borgalhau, em frente ao restaurante	5 08°59'51,5"	W 085°12'24,1"	Maragogi	IMPRÓPRIA	IMPRÓPRIA	PRÓPRIA
58	Praia de Antunes/Área de frequência de banhistas	5 08°58'52,1"	W 085°10'41,0"	Maragogi	PRÓPRIA	PRÓPRIA	PRÓPRIA
59	Praia de Ponta de Mangue/Área de frequência de banhistas	5 08°57'30,6"	W 085°10'17,8"	Maragogi	PRÓPRIA	PRÓPRIA	PRÓPRIA
60	Praia de Maragogi, em frente à foz do Rio Persimunga	5 08°54'48,4"	W 085°09'13,9"	Maragogi	IMPRÓPRIA	IMPRÓPRIA	IMPRÓPRIA



RESULTADO DE ENSAIOS ANALÍTICOS/BALNEABILIDADE DAS PRAIAS DE ALAGOAS - REAB							
COD	PONTO DE COLETA	LAT.	LONG.	MUNICÍPIO	Nº / Ano:	42/2017	43/2017
					Chuva no litoral nas últimas 24h?	Norte (S) Sul (S) Metropolitano (S)	Norte (S) Sul (S) Metropolitano (S)
					Data da coleta:	24 e 25/10/2016	29 e 30/10/2016
LITORAL SUL							
1	Praia do Pontal do Peba, em frente à rua de acesso principal	S 10°20'40,9"	W 036°18'03,6"	Piaçabuçu		PRÓPRIA	PRÓPRIA
1,1	Rio São Francisco, Rua Artur de Farias Lobo, em frente ao Terminal Turístico de Artesanato	S 10°24'29,5"	W 036°26'05,4"	Piaçabuçu		IMPRÓPRIA	IMPRÓPRIA
1,2	Rio São Francisco, AL 225 Sul, em frente ao Restaurante Boca do Rio	S 10°23'55,6"	W 036°26'46,7"	Piaçabuçu		IMPRÓPRIA	IMPRÓPRIA
2	Praia de Feliz Deserto, em frente à rua de acesso principal	S 10°17'57,5"	W 036°17'27,5"	Feliz Deserto		PRÓPRIA	PRÓPRIA
3	Praia de Mui de Baixo, em frente à rua Manoel da Cruz	S 10°13'13,6"	W 036°12'57,2"	Coruripe		PRÓPRIA	PRÓPRIA
4	Praia de Mui de Cima, em frente à rua da praia	S 10°12'07,3"	W 036°11'21,1"	Coruripe		PRÓPRIA	PRÓPRIA
5	Praia do Pontal do Coruripe, em frente ao Farol	S 10°09'40,7"	W 036°08'06,9"	Coruripe		PRÓPRIA	PRÓPRIA
6	Praia de Lagoa do Pau, em frente à Barraca Carraspana	S 10°07'44,1"	W 036°06'33,9"	Coruripe		PRÓPRIA	PRÓPRIA
7	Praia de Duas Barras, ± a 200m ao sul da foz do Rio Jequiá	S 10°03'04,7"	W 036°01'56,0"	Jequiá da Praia		PRÓPRIA	PRÓPRIA
7,1	Prainha da Laguna de Jequiá da Praia	S 10°00'24,3"	W 036°01'25,9"	Jequiá da Praia		PRÓPRIA	PRÓPRIA
8	Praia de Duas Barras, na foz do Rio Jequiá	S 10°02'58,0"	W 036°01'52,3"	Jequiá da Praia		PRÓPRIA	PRÓPRIA
9	Praia de Lagoa Azeda, em frente à Escola Municipal Eutiquio Quintela	S 09°58'14,8"	W 035°58'46,3"	Jequiá da Praia		PRÓPRIA	PRÓPRIA
10	Praia do Gunga, ± a 200m da foz, Lagoa do Rotreiro	S 09°51'38,0"	W 035°54'16,1"	Rotreiro		PRÓPRIA	PRÓPRIA
11	Praia do Gunga, estuário da Lagoa do Rotreiro, ± a 200m da foz	S 09°51'36,4"	W 035°54'19,1"	Rotreiro		PRÓPRIA	PRÓPRIA
12	Praia de Atalaia, em frente à rua principal	S 09°50'39,9"	W 035°54'22,7"	Barra de São Miguel		PRÓPRIA	PRÓPRIA
13	Praia da Barra de São Miguel, em frente à Rua Eboni Fradão	S 09°50'20,6"	W 035°53'20,2"	Barra de São Miguel		PRÓPRIA	PRÓPRIA
13,1	Rio Niquim, ± 300m da foz	S 09°50'36,6"	W 035°53'52,2"	Barra de São Miguel		IMPRÓPRIA	IMPRÓPRIA
14	Rio Niquim, Ponte AL 101 sul	S 09°49'45,4"	W 035°53'37,4"	Barra de São Miguel		PRÓPRIA	PRÓPRIA
15	Praia do Francês/Av. Verdes Mares, interseção com a Rua Arrecifes	S 09°46'17,7"	W 035°50'30,2"	Marechal Deodoro		PRÓPRIA	PRÓPRIA
16	Praia do Francês/ Av. Verdes Mares, interseção com a Rua Massarim	S 09°46'15,3"	W 035°50'24,8"	Marechal Deodoro		PRÓPRIA	PRÓPRIA
17	Praia do Francês, ± 100m da última barraca	S 09°46'02,1"	W 035°50'14,3"	Marechal Deodoro		PRÓPRIA	PRÓPRIA
18	Praia do Saco, em frente à rua principal	S 09°44'38,8"	W 035°49'12,9"	Marechal Deodoro		PRÓPRIA	PRÓPRIA
LITORAL METROPOLITANO							
19	Praia do Pontal da Barra/Av. Assis Chateaubriand, em frente à entrada do DETRAN	S 09°41'49,9"	W 035°46'37,9"	Maceió		PRÓPRIA	PRÓPRIA
20	Praia do Pontal da Barra/Av. Assis Chateaubriand, sul do Emissário de BRASKEM	S 09°41'20,9"	W 035°46'04,2"	Maceió		PRÓPRIA	PRÓPRIA
21	Praia do Pontal da Barra/Av. Assis Chateaubriand, ± 500m ao sul do Emissário da CASAL	S 09°40'37,3"	W 035°45'16,3"	Maceió		PRÓPRIA	PRÓPRIA
22	Praia do Pontal da Barra/Av. Assis Chateaubriand, ± 500m ao norte do Emissário da CASAL	S 09°40'24,6"	W 035°44'54,4"	Maceió		PRÓPRIA	PRÓPRIA
23	Praia da Avenida/Av. Assis Chateaubriand, interseção com a Rua Dias Cabral	S 09°40'13,9"	W 035°44'22,0"	Maceió		IMPRÓPRIA	IMPRÓPRIA
24	Praia da Avenida/Av. Assis Chateaubriand, interseção com a Rua Barão de Anadia	S 09°40'12,9"	W 035°44'08,9"	Maceió		IMPRÓPRIA	IMPRÓPRIA
25	Praia de Pajuçara/Av. Dr. Antônio Gouveia, interseção com a Rua João Carneiro	S 09°40'23,1"	W 035°42'57,3"	Maceió		PRÓPRIA	PRÓPRIA
26	Praia de Pajuçara/Av. Dr. Antônio Gouveia, interseção com a Rua Júlio Plech Filho	S 09°36'54,0"	W 035°42'31,4"	Maceió		PRÓPRIA	PRÓPRIA
27	Praia de Ponta Verde/Av. Sílvio Carlos Viana, interseção com a Rua Prof. Higia Vasconcelos	S 09°39'52,7"	W 035°41'53,6"	Maceió		IMPRÓPRIA	IMPRÓPRIA
28	Praia de Ponta Verde/Av. Álvaro Otacilio entre as ruas General Dr. João Saleiro Pitão e Dr. Rubens Camato	S 09°39'42,3"	W 035°41'45,7"	Maceió		IMPRÓPRIA	IMPRÓPRIA
29	Praia de Itaca/Av. Álvaro Otacilio, entre as Avenidas Antônio de Barros e Empresário Carlos da Silva Nogueira	S 09°38'50,6"	W 035°41'58,5"	Maceió		IMPRÓPRIA	IMPRÓPRIA
30	Praia de Cruz das Almas/ Av. Brigadeiro Eutáquio Gomes, entre as Ruas Mascarenhas de Brito e Padre Luiz Americo Galvão	S 09°38'10,6"	W 035°41'53,0"	Maceió		PRÓPRIA	PRÓPRIA
31	Praia de Cruz das Almas/ Av. Brigadeiro Eutáquio Gomes, entre as Ruas Padre Luiz Americo Galvão e Mauro Machado Costa	S 09°37'57,9"	W 035°41'47,7"	Maceió		PRÓPRIA	PRÓPRIA
32	Praia de Cruz das Almas/ Av. Brigadeiro Eutáquio Gomes, entre as Ruas Mauro Machado Costa e Sen. Ezequias da Rocha	S 09°37'36,0"	W 035°41'39,3"	Maceió		PRÓPRIA	PRÓPRIA
33	Praia de Jacarecica, em frente à Rua "A"	S 09°36'26,1"	W 035°41'17,0"	Maceió		PRÓPRIA	PRÓPRIA
34	Praia de Gaxuma, em frente à entrada principal de acesso	S 09°35'31,8"	W 035°40'04,9"	Maceió		PRÓPRIA	PRÓPRIA
35	Praia de Garça Torta, em frente à rua principal, perpendicular à Rua São Pedro	S 09°35'00,2"	W 035°36'35,1"	Maceió		PRÓPRIA	PRÓPRIA
36	Foz do Rio Pratygy, Ponte AL 101 Norte	S 09°34'02,0"	W 035°39'01,8"	Maceió		PRÓPRIA	PRÓPRIA
37	Praia do Mirante, em frente à rua principal de acesso	S 09°31'55,6"	W 035°38'42,6"	Maceió		IMPRÓPRIA	IMPRÓPRIA
38	Praia de Ipóca - Em frente à rua principal de acesso	S 09°31'52,0"	W 035°36'17,8"	Maceió		IMPRÓPRIA	IMPRÓPRIA
LITORAL NORTE							
39	Praia de Paripueira, Av. Beira Mar, lado direito, ± 250m da rua principal de acesso	S 09°28'15,5"	W 035°32'56,3"	Paripueira		IMPRÓPRIA	IMPRÓPRIA
40	Praia de Paripueira, Av. Beira Mar, lado esquerdo, ± 900m da rua principal de acesso	S 09°28'07,0"	W 035°32'47,8"	Paripueira		IMPRÓPRIA	IMPRÓPRIA
41	Praia de Sonho Verde, em frente à Av. principal	S 09°27'06,5"	W 035°31'46,0"	Paripueira		PRÓPRIA	PRÓPRIA
42	Praia de Barra de Santo Antônio - em frente à entrada do Lotamento Tabuba	S 09°26'24,8"	W 035°31'06,8"	Barra de Santo Antônio		PRÓPRIA	PRÓPRIA
43	Praia de Maré Mansa	S 09°25'27,8"	W 035°30'13,6"	Barra de Santo Antônio		PRÓPRIA	PRÓPRIA
44	Praia de Barra de Camaragibe, início da Rua Beira Mar	S 09°18'47,7"	W 035°24'56,0"	Passo de Camaragibe		PRÓPRIA	PRÓPRIA
45	Praia de São Miguel dos Milagres, em frente à rua principal	S 09°16'01,6"	W 035°21'54,8"	São Miguel dos Milagres		PRÓPRIA	PRÓPRIA
46	Praia de Porto da Rua, em frente à rua principal	S 09°14'38,1"	W 035°20'52,8"	São Miguel dos Milagres		PRÓPRIA	PRÓPRIA
47	Rio Tatuamunha - Projeto Peixe-Boi/Santuário	S 09°13'04,7"	W 035°19'58,7"	Porto de Pedras		PRÓPRIA	PRÓPRIA
48	Praia de Porto de Pedras, em frente à rua principal	S 09°09'44,6"	W 035°17'43,6"	Porto de Pedras		PRÓPRIA	PRÓPRIA
49	Praia de Japaratinga, em frente à Av. principal	S 09°05'39,4"	W 035°15'30,5"	Japaratinga		PRÓPRIA	PRÓPRIA
50	Praia de Japaratinga, em frente à Rua Amaro Calça Wanderley	S 09°05'19,2"	W 035°15'24,2"	Japaratinga		PRÓPRIA	PRÓPRIA
51	Praia de Maragogi, em frente à foz do Rio Salgado	S 09°03'54,4"	W 035°14'30,8"	Maragogi		IMPRÓPRIA	IMPRÓPRIA
52	Praia de Maragogi, em frente à Escola Manoel M. Costa	S 09°03'09,6"	W 035°14'23,1"	Maragogi		IMPRÓPRIA	IMPRÓPRIA
53	Praia de Maragogi, foz do Rio Maragogi	S 09°01'35,9"	W 035°13'47,2"	Maragogi		IMPRÓPRIA	IMPRÓPRIA
54	Praia de Maragogi, Av. Beira Mar, ± 500m do início da orla	S 09°01'02,4"	W 035°13'23,5"	Maragogi		IMPRÓPRIA	IMPRÓPRIA
55	Praia de Maragogi, em frente à Praça Multieventos	S 09°00'37,3"	W 035°13'07,3"	Maragogi		PRÓPRIA	PRÓPRIA
56	Praia de Maragogi, em frente à Rua N. S. do Guio - Barra Grande	S 08°59'15,7"	W 035°11'36,1"	Maragogi		IMPRÓPRIA	IMPRÓPRIA
57	Praia de Burgalbau, em frente ao restaurante	S 08°58'51,5"	W 035°12'24,1"	Maragogi		PRÓPRIA	PRÓPRIA
58	Praia de Antunes/Área de frequência de banhistas	S 08°58'12,1"	W 035°10'41,0"	Maragogi		PRÓPRIA	PRÓPRIA
59	Praia de Ponta de Mangue/Área de frequência de banhistas	S 08°57'10,6"	W 035°10'17,8"	Maragogi		PRÓPRIA	PRÓPRIA
60	Praia de Maragogi, em frente à foz do Rio Pemsungá	S 08°54'48,4"	W 035°09'13,9"	Maragogi		IMPRÓPRIA	IMPRÓPRIA



RESULTADO DE ENSAIOS ANALÍTICOS/BALNEABILIDADE DAS PRAIAS DE ALAGOAS - REAB									
Nº / Ano:						44/2017	45/2017	46/2017	47/2017
COO	PONTO DE COLETA	LAT.	LONG.	MUNICÍPIO	CATEGORIA				
Praias do Litoral									
Chuva no litoral nas últimas 24h?						Norte (S) Sul (S) Metropolitano (S)	Norte (N) Sul (N) Metropolitano (N)	Norte (N) Sul (N) Metropolitano (N)	Norte (N) Sul (N) Metropolitano (N)
Data da coleta:						07 e 08/11/2016	12 e 13/11/2016	21 e 22/11/2016	27 e 28/11/2016
LITORAL SUL									
1	Praia do Pontal do Peba, em frente à rua de acesso principal	5 10°20'40,9"	W 036°38'03,6"	Piaçabuçu	PRÓPRIA	PRÓPRIA	PRÓPRIA	PRÓPRIA	PRÓPRIA
1.1	Rio São Francisco, Rua Artur de Farias Lima, em frente ao Terminal Turístico de Artesanato	5 10°24'29,5"	W 036°28'05,4"	Piaçabuçu	IMPRÓPRIA	IMPRÓPRIA	IMPRÓPRIA	IMPRÓPRIA	IMPRÓPRIA
1.2	Rio São Francisco, AL 225 Sul, em frente ao Restaurante Boça do Rio	5 10°23'35,6"	W 036°26'46,7"	Piaçabuçu	IMPRÓPRIA	IMPRÓPRIA	IMPRÓPRIA	IMPRÓPRIA	IMPRÓPRIA
2	Praia de Feliz Deserto, em frente à rua de acesso principal	5 10°17'57,5"	W 036°17'27,5"	Feliz Deserto	PRÓPRIA	PRÓPRIA	PRÓPRIA	PRÓPRIA	PRÓPRIA
3	Praia de Mãe de Balco, em frente à rua Manoel da Cruz	5 10°17'13,6"	W 036°12'57,2"	Coruripe	PRÓPRIA	PRÓPRIA	PRÓPRIA	PRÓPRIA	PRÓPRIA
4	Praia de Mãe de Cima, em frente à rua da praia	5 10°12'07,1"	W 036°11'21,1"	Coruripe	PRÓPRIA	PRÓPRIA	PRÓPRIA	PRÓPRIA	PRÓPRIA
5	Praia do Pontal do Coruripe, em frente ao Farol	5 10°09'40,7"	W 036°08'04,9"	Coruripe	PRÓPRIA	PRÓPRIA	PRÓPRIA	PRÓPRIA	PRÓPRIA
6	Praia de Lagoa do Pau, em frente à Barraca Carrapana	5 10°07'44,1"	W 036°06'33,9"	Coruripe	PRÓPRIA	PRÓPRIA	PRÓPRIA	PRÓPRIA	PRÓPRIA
7	Praia de Duas Barras, ± a 200m ao sul da foz do Rio Jequiá	5 10°03'04,7"	W 035°05'50,0"	Jequiá da Praia	PRÓPRIA	PRÓPRIA	PRÓPRIA	PRÓPRIA	PRÓPRIA
7.1	Praia da Laguna de Jequiá da Praia	5 10°00'24,3"	W 035°03'23,5"	Jequiá da Praia	PRÓPRIA	PRÓPRIA	PRÓPRIA	PRÓPRIA	PRÓPRIA
8	Praia de Duas Barras, na foz do Rio Jequiá	5 10°02'58,0"	W 035°05'52,3"	Jequiá da Praia	PRÓPRIA	PRÓPRIA	PRÓPRIA	PRÓPRIA	PRÓPRIA
9	Praia de Lagoa Azeda, em frente à Escola Municipal Eutiquio Quintela	5 09°58'14,6"	W 035°58'46,2"	Jequiá da Praia	PRÓPRIA	PRÓPRIA	PRÓPRIA	PRÓPRIA	PRÓPRIA
10	Praia do Gunga, ± a 200m da foz, Lagoa do Rotório	5 09°51'28,0"	W 035°54'16,1"	Rotório	PRÓPRIA	PRÓPRIA	PRÓPRIA	PRÓPRIA	PRÓPRIA
11	Praia do Gunga, estuário da Lagoa do Rotório, ± a 200m da foz	5 09°51'36,4"	W 035°54'19,1"	Rotório	PRÓPRIA	PRÓPRIA	PRÓPRIA	PRÓPRIA	PRÓPRIA
12	Praia de Atalaia, em frente à rua principal	5 09°50'39,9"	W 035°54'22,7"	Barras de São Miguel	PRÓPRIA	PRÓPRIA	PRÓPRIA	PRÓPRIA	PRÓPRIA
13	Praia da Barra de São Miguel, em frente à Rua Edson Frazão	5 09°50'20,6"	W 035°53'20,2"	Barras de São Miguel	PRÓPRIA	PRÓPRIA	PRÓPRIA	PRÓPRIA	PRÓPRIA
13.1	Rio Niquim, ± 100m da foz	5 09°50'36,9"	W 035°53'52,2"	Barras de São Miguel	IMPRÓPRIA	IMPRÓPRIA	IMPRÓPRIA	IMPRÓPRIA	IMPRÓPRIA
14	Rio Niquim, Ponte AL 101 sul	5 09°49'45,4"	W 035°53'57,4"	Barras de São Miguel	PRÓPRIA	PRÓPRIA	PRÓPRIA	PRÓPRIA	PRÓPRIA
15	Praia do Francês/Av. Verdes Mares, interseção com a Rua Aracêfies	5 09°46'17,7"	W 035°50'30,2"	Marechal Deodoro	PRÓPRIA	PRÓPRIA	PRÓPRIA	PRÓPRIA	PRÓPRIA
16	Praia do Francês/ Av. Verdes Mares, interseção com a Rua Massunim	5 09°46'15,3"	W 035°50'24,8"	Marechal Deodoro	PRÓPRIA	PRÓPRIA	PRÓPRIA	PRÓPRIA	PRÓPRIA
17	Praia do Francês, ± 100m da última barraca	5 09°46'02,1"	W 035°50'14,3"	Marechal Deodoro	PRÓPRIA	PRÓPRIA	PRÓPRIA	PRÓPRIA	PRÓPRIA
18	Praia do Seco, em frente à rua principal	5 09°44'38,8"	W 035°49'12,9"	Marechal Deodoro	PRÓPRIA	PRÓPRIA	PRÓPRIA	PRÓPRIA	PRÓPRIA
LITORAL METROPOLITANO									
19	Praia do Pontal da Barra/Av. Assis Chateaubriand, em frente à entrada do DETRAM	5 09°41'49,9"	W 035°46'37,9"	Maceió	PRÓPRIA	PRÓPRIA	PRÓPRIA	PRÓPRIA	PRÓPRIA
20	Praia do Pontal da Barra/Av. Assis Chateaubriand, sul do Emissário da BRASKEM	5 09°41'20,9"	W 035°46'04,2"	Maceió	PRÓPRIA	PRÓPRIA	PRÓPRIA	PRÓPRIA	PRÓPRIA
21	Praia do Pontal da Barra/Av. Assis Chateaubriand, ± 500m ao sul do Emissário da CASAL	5 09°40'37,3"	W 035°45'16,3"	Maceió	PRÓPRIA	PRÓPRIA	PRÓPRIA	PRÓPRIA	PRÓPRIA
22	Praia do Pontal da Barra/Av. Assis Chateaubriand, ± 500m ao norte do Emissário da CASAL	5 09°40'24,6"	W 035°44'54,4"	Maceió	PRÓPRIA	PRÓPRIA	PRÓPRIA	PRÓPRIA	PRÓPRIA
23	Praia da Avenida/Av. Assis Chateaubriand, interseção com a Rua Dias Cabral	5 09°40'13,9"	W 035°44'22,0"	Maceió	IMPRÓPRIA	IMPRÓPRIA	IMPRÓPRIA	IMPRÓPRIA	IMPRÓPRIA
24	Praia da Avenida/Av. Assis Chateaubriand, interseção com a Rua Barão de Anadia	5 09°40'12,9"	W 035°44'08,9"	Maceió	IMPRÓPRIA	IMPRÓPRIA	IMPRÓPRIA	IMPRÓPRIA	IMPRÓPRIA
25	Praia de Pajuçara/Av. Dr. Antônio Gouveia, interseção com a Rua João Carmelo	5 09°40'23,1"	W 035°42'57,3"	Maceió	PRÓPRIA	PRÓPRIA	PRÓPRIA	PRÓPRIA	PRÓPRIA
26	Praia de Pajuçara/Av. Dr. Antônio Gouveia, interseção com a Rua Júlio Flech Filho	5 09°38'54,0"	W 035°42'31,4"	Maceió	PRÓPRIA	PRÓPRIA	PRÓPRIA	PRÓPRIA	PRÓPRIA
27	Praia de Ponta Verde/Av. Silvio Carlos Vianna, interseção com a Rua Prof. Hélio Vasconcelos	5 09°39'52,7"	W 035°41'53,6"	Maceió	PRÓPRIA	PRÓPRIA	PRÓPRIA	PRÓPRIA	PRÓPRIA
28	Praia de Ponta Verde/Av. Alvaro Otacílio entre as ruas General Dr. João Salgado Filho e Dr. Rubens Canuto	5 09°39'42,1"	W 035°41'49,3"	Maceió	PRÓPRIA	PRÓPRIA	PRÓPRIA	PRÓPRIA	PRÓPRIA
29	Praia de Jatiúca/Av. Alvaro Otacílio, entre as Avenidas Antônio de Barros e Empresário Carlos da Silva Nogueira	5 09°38'59,6"	W 035°41'58,5"	Maceió	PRÓPRIA	PRÓPRIA	PRÓPRIA	PRÓPRIA	PRÓPRIA
30	Praia de Cruz das Almas/Av. Brigadeiro Eutiquio Gomes, entre as Ruas Mascarenhas de Brito e Padre Luiz Américo Galvão	5 09°38'19,6"	W 035°41'53,0"	Maceió	PRÓPRIA	PRÓPRIA	PRÓPRIA	PRÓPRIA	PRÓPRIA
31	Praia de Cruz das Almas/Av. Brigadeiro Eutiquio Gomes, entre as Ruas Padre Luiz Américo Galvão e Mauro Macho do Couto	5 09°37'57,9"	W 035°41'47,3"	Maceió	IMPRÓPRIA	IMPRÓPRIA	IMPRÓPRIA	IMPRÓPRIA	IMPRÓPRIA
32	Praia de Cruz das Almas/Av. Brigadeiro Eutiquio Gomes, entre as Ruas Meiro Machado Costa e Sen. Gregório da Rocha	5 09°37'36,0"	W 035°41'39,3"	Maceió	IMPRÓPRIA	IMPRÓPRIA	IMPRÓPRIA	IMPRÓPRIA	IMPRÓPRIA
33	Praia de Jacarecica, em frente à Rua "A"	5 09°36'26,1"	W 035°41'17,0"	Maceió	IMPRÓPRIA	IMPRÓPRIA	IMPRÓPRIA	IMPRÓPRIA	IMPRÓPRIA
34	Praia de Guaxuma, em frente à entrada principal de acesso	5 09°35'31,8"	W 035°40'04,9"	Maceió	PRÓPRIA	PRÓPRIA	PRÓPRIA	PRÓPRIA	PRÓPRIA
35	Praia de Garça Torta, em frente à rua principal, perpendicular à Rua São Pedro	5 09°35'00,2"	W 035°39'35,1"	Maceió	PRÓPRIA	PRÓPRIA	PRÓPRIA	PRÓPRIA	PRÓPRIA
36	Foz do Rio Pratagy, Ponte AL 101 Norte	5 09°34'02,0"	W 035°39'01,8"	Maceió	PRÓPRIA	PRÓPRIA	PRÓPRIA	PRÓPRIA	PRÓPRIA
37	Praia do Mirante, em frente à rua principal de acesso	5 09°33'35,6"	W 035°38'42,6"	Maceió	PRÓPRIA	PRÓPRIA	PRÓPRIA	PRÓPRIA	PRÓPRIA
38	Praia de Jatiúca - Em frente à rua principal de acesso	5 09°31'52,0"	W 035°38'17,6"	Maceió	PRÓPRIA	PRÓPRIA	PRÓPRIA	PRÓPRIA	PRÓPRIA
LITORAL NORTE									
39	Praia de Paripueira, Av. Beira Mar, lado direito, ± 250m da rua principal de acesso	5 09°28'15,5"	W 035°32'56,3"	Paripueira	PRÓPRIA	PRÓPRIA	PRÓPRIA	PRÓPRIA	PRÓPRIA
40	Praia de Paripueira, Av. Beira Mar, lado esquerdo, ± 900m da rua principal de acesso	5 09°28'07,0"	W 035°32'47,8"	Paripueira	PRÓPRIA	PRÓPRIA	PRÓPRIA	PRÓPRIA	PRÓPRIA
41	Praia de Senão Verde, em frente à Av. principal	5 09°27'06,5"	W 035°31'46,0"	Paripueira	PRÓPRIA	PRÓPRIA	PRÓPRIA	PRÓPRIA	PRÓPRIA
42	Praia de Barra de Santo Antônio - em frente à entrada do Loteamento Tabuba	5 09°26'24,6"	W 035°31'06,6"	Barra de Santo Antônio	PRÓPRIA	PRÓPRIA	PRÓPRIA	PRÓPRIA	PRÓPRIA
43	Praia de Maré Mansa	5 09°25'27,8"	W 035°30'13,6"	Barra de Santo Antônio	PRÓPRIA	PRÓPRIA	PRÓPRIA	PRÓPRIA	PRÓPRIA
44	Praia de Barra de Camaragibe, início da Rua Beira Mar	5 09°24'47,7"	W 035°24'50,0"	Passo de Camaragibe	PRÓPRIA	PRÓPRIA	PRÓPRIA	PRÓPRIA	PRÓPRIA
45	Praia de São Miguel dos Milagres, em frente à rua principal	5 09°26'01,6"	W 035°21'54,6"	São Miguel dos Milagres	PRÓPRIA	PRÓPRIA	PRÓPRIA	PRÓPRIA	PRÓPRIA
46	Praia de Porto da Rua, em frente à rua principal	5 09°24'28,1"	W 035°20'52,8"	São Miguel dos Milagres	PRÓPRIA	PRÓPRIA	PRÓPRIA	PRÓPRIA	PRÓPRIA
47	Rio Tatuamunha - Projeto Peixe-Boi/Santuário	5 09°23'04,7"	W 035°19'58,7"	Porto de Pedras	PRÓPRIA	PRÓPRIA	PRÓPRIA	PRÓPRIA	PRÓPRIA
48	Praia de Porto de Pedras, em frente à rua principal	5 09°19'44,6"	W 035°17'43,6"	Porto de Pedras	PRÓPRIA	PRÓPRIA	PRÓPRIA	PRÓPRIA	PRÓPRIA
49	Praia de Japaratinga, em frente à Av. principal	5 09°05'39,4"	W 035°15'30,5"	Japaratinga	PRÓPRIA	PRÓPRIA	PRÓPRIA	PRÓPRIA	PRÓPRIA
50	Praia de Japaratinga, em frente à Rua Amaro Calaja Wanderley	5 09°05'19,7"	W 035°15'24,2"	Japaratinga	PRÓPRIA	PRÓPRIA	PRÓPRIA	PRÓPRIA	PRÓPRIA
51	Praia de Maragogi, em frente à foz do Rio Salgado	5 09°05'34,4"	W 035°14'30,8"	Maragogi	IMPRÓPRIA	PRÓPRIA	PRÓPRIA	PRÓPRIA	PRÓPRIA
52	Praia de Maragogi, em frente à Escola Manoel M. Costa	5 09°03'09,6"	W 035°14'23,1"	Maragogi	PRÓPRIA	PRÓPRIA	PRÓPRIA	PRÓPRIA	PRÓPRIA
53	Praia de Maragogi, foz do Rio Maragogi	5 09°01'35,9"	W 035°13'47,2"	Maragogi	IMPRÓPRIA	IMPRÓPRIA	IMPRÓPRIA	IMPRÓPRIA	IMPRÓPRIA
54	Praia de Maragogi, Av. Beira Mar, ± 500m do início da orla	5 09°01'02,4"	W 035°13'23,5"	Maragogi	PRÓPRIA	PRÓPRIA	PRÓPRIA	PRÓPRIA	PRÓPRIA
55	Praia de Maragogi, em frente à Praça Multieventos	5 09°00'27,3"	W 035°13'07,3"	Maragogi	PRÓPRIA	PRÓPRIA	PRÓPRIA	PRÓPRIA	PRÓPRIA
56	Praia de Maragogi, em frente à Rua N. S. da Guia - Barra Grande	5 08°59'15,7"	W 035°11'36,1"	Maragogi	PRÓPRIA	PRÓPRIA	PRÓPRIA	PRÓPRIA	PRÓPRIA
57	Praia de Burgalhau, em frente ao restaurante	5 08°59'51,5"	W 035°12'34,1"	Maragogi	PRÓPRIA	PRÓPRIA	PRÓPRIA	PRÓPRIA	PRÓPRIA
58	Praia de Antunes/Área de frequência de banhistas	5 08°59'12,1"	W 035°10'41,0"	Maragogi	PRÓPRIA	PRÓPRIA	PRÓPRIA	PRÓPRIA	PRÓPRIA
59	Praia de Ponta de Mangue/Área de frequência de banhistas	5 08°57'10,6"	W 035°09'17,8"	Maragogi	PRÓPRIA	PRÓPRIA	PRÓPRIA	PRÓPRIA	PRÓPRIA
60	Praia de Maragogi, em frente à foz do Rio Persimunga	5 08°54'48,4"	W 035°08'13,9"	Maragogi	IMPRÓPRIA	IMPRÓPRIA	IMPRÓPRIA	IMPRÓPRIA	IMPRÓPRIA



RESULTADO DE ENSAIOS ANALÍTICOS/BALNEABILIDADE DAS PRAIAS DE ALAGOAS - REAB									
COD	PONTO DE COLETA	LAT.	LONG.	MUNICÍPIO	CATEGORIA	Nº / Ano:			
						48/2017	49/2017	50/2017	51/2017
						Chuva no litoral nas últimas 24h?			
						Norte (N) Sul (S) Metropolitano (M)	Norte (N) Sul (S) Metropolitano (M)	Norte (N) Sul (S) Metropolitano (M)	Norte (N) Sul (S) Metropolitano (M)
						Data de coleta:			
						04 e 05/12/16	11 e 12/12/16	19 e 20/12/16	26 e 27/12/16
<b>LITORAL SUL</b>									
1	Praia do Pontal do Peba, em frente à rua de acesso principal	S 10°20'40,5"	W 036°18'03,6"	Piaçabuçu	PRÓPRIA	PRÓPRIA	PRÓPRIA	PRÓPRIA	
1,1	Rio São Francisco, Rua Artur de Farias Lobo, em frente ao Terminal Turístico de Artesanato	S 10°24'29,5"	W 036°28'05,4"	Piaçabuçu	IMPRÓPRIA	IMPRÓPRIA	IMPRÓPRIA	IMPRÓPRIA	
1,2	Rio São Francisco, AL 225 Sul, em frente ao Restaurante Boca do Rio	S 10°23'39,6"	W 036°28'46,7"	Piaçabuçu	IMPRÓPRIA	IMPRÓPRIA	PRÓPRIA	PRÓPRIA	
2	Praia de Feliz Deserto, em frente à rua de acesso principal	S 10°17'37,5"	W 036°17'27,5"	Feliz Deserto	PRÓPRIA	PRÓPRIA	PRÓPRIA	PRÓPRIA	
3	Praia de Mial de Bako, em frente à rua Manoel da Cruz	S 10°18'13,6"	W 036°12'57,2"	Coruripe	PRÓPRIA	PRÓPRIA	PRÓPRIA	PRÓPRIA	
4	Praia de Mial de Cima, em frente à rua da praia	S 10°12'07,3"	W 036°11'23,1"	Coruripe	PRÓPRIA	PRÓPRIA	PRÓPRIA	PRÓPRIA	
5	Praia do Pontal do Coruripe, em frente ao Farol	S 10°05'40,7"	W 036°08'06,5"	Coruripe	PRÓPRIA	PRÓPRIA	PRÓPRIA	PRÓPRIA	
6	Praia de Lagos do Pau, em frente à Barraca Carrapana	S 10°07'44,1"	W 036°06'33,9"	Coruripe	PRÓPRIA	PRÓPRIA	PRÓPRIA	PRÓPRIA	
7	Praia de Duas Barras, ± a 200m ao sul da foz do Rio Jequiá	S 10°03'04,7"	W 036°01'56,0"	Jequiá da Praia	PRÓPRIA	PRÓPRIA	PRÓPRIA	PRÓPRIA	
7,1	Prainha da Laguna de Jequiá da Praia	S 10°09'24,3"	W 036°01'25,9"	Jequiá da Praia	PRÓPRIA	PRÓPRIA	PRÓPRIA	PRÓPRIA	
8	Praia de Duas Barras, na foz do Rio Jequiá	S 10°02'58,0"	W 036°01'52,7"	Jequiá da Praia	PRÓPRIA	PRÓPRIA	PRÓPRIA	PRÓPRIA	
9	Praia de Lagoa Azeda, em frente à Escola Municipal Estúquio Quintela	S 09°58'14,8"	W 035°58'46,3"	Jequiá da Praia	PRÓPRIA	PRÓPRIA	PRÓPRIA	PRÓPRIA	
10	Praia do Gunga, ± a 200m da foz, Lagoa do Roteiro	S 09°51'38,0"	W 035°54'16,1"	Roteiro	PRÓPRIA	PRÓPRIA	PRÓPRIA	PRÓPRIA	
11	Praia do Gunga, estuário da Lagoa do Roteiro, ± a 200m da foz	S 09°51'36,4"	W 035°54'15,1"	Roteiro	PRÓPRIA	PRÓPRIA	PRÓPRIA	PRÓPRIA	
12	Praia de Atalaia, em frente à rua principal	S 09°50'39,5"	W 035°54'32,7"	Barra de São Miguel	PRÓPRIA	PRÓPRIA	PRÓPRIA	PRÓPRIA	
13	Praia da Barra de São Miguel, em frente à Rua Edson Frazão	S 09°50'20,6"	W 035°53'20,2"	Barra de São Miguel	PRÓPRIA	PRÓPRIA	PRÓPRIA	PRÓPRIA	
13,1	Rio Niquim, ± 300m da foz	S 09°50'36,6"	W 035°53'52,7"	Barra de São Miguel	IMPRÓPRIA	IMPRÓPRIA	IMPRÓPRIA	IMPRÓPRIA	
14	Rio Niquim, Ponte AL 101 sul	S 09°49'43,4"	W 035°53'37,4"	Barra de São Miguel	PRÓPRIA	PRÓPRIA	PRÓPRIA	PRÓPRIA	
15	Praia do Francês/Av. Verdes Mares, interseção com a Rua Arrecifes	S 09°48'17,7"	W 035°50'30,7"	Marechal Deodoro	PRÓPRIA	PRÓPRIA	PRÓPRIA	PRÓPRIA	
16	Praia do Francês/ Av. Verdes Mares, interseção com a Rua Massarim	S 09°48'19,3"	W 035°50'34,8"	Marechal Deodoro	PRÓPRIA	PRÓPRIA	PRÓPRIA	PRÓPRIA	
17	Praia do Francês, ± 100m da última barraca	S 09°48'02,1"	W 035°50'14,3"	Marechal Deodoro	PRÓPRIA	PRÓPRIA	PRÓPRIA	PRÓPRIA	
18	Praia do Saco, em frente à rua principal	S 09°44'38,6"	W 035°49'11,9"	Marechal Deodoro	PRÓPRIA	PRÓPRIA	PRÓPRIA	PRÓPRIA	
<b>LITORAL METROPOLITANO</b>									
19	Praia do Pontal da Barra/Av. Assis Chateaubriand, em frente à entrada do DETRAN	S 09°41'49,5"	W 035°48'37,9"	Maceió	PRÓPRIA	PRÓPRIA	PRÓPRIA	PRÓPRIA	
20	Praia do Pontal da Barra/Av. Assis Chateaubriand, sul do Emissário do BRASKEM	S 09°41'20,5"	W 035°48'04,2"	Maceió	PRÓPRIA	PRÓPRIA	PRÓPRIA	PRÓPRIA	
21	Praia do Pontal da Barra/Av. Assis Chateaubriand, ± 500m ao sul do Emissário da CASAL	S 09°40'37,3"	W 035°49'16,7"	Maceió	PRÓPRIA	PRÓPRIA	PRÓPRIA	PRÓPRIA	
22	Praia do Pontal da Barra/Av. Assis Chateaubriand, ± 500m ao norte do Emissário da CASAL	S 09°40'24,6"	W 035°44'54,4"	Maceió	PRÓPRIA	PRÓPRIA	PRÓPRIA	PRÓPRIA	
23	Praia da Avenida/Av. Assis Chateaubriand, interseção com a Rua Dias Cabral	S 09°40'13,5"	W 035°44'22,0"	Maceió	IMPRÓPRIA	PRÓPRIA	PRÓPRIA	IMPRÓPRIA	
24	Praia da Avenida/Av. Assis Chateaubriand, interseção com a Rua Barão de Anadia	S 09°40'12,5"	W 035°44'06,9"	Maceió	IMPRÓPRIA	IMPRÓPRIA	IMPRÓPRIA	IMPRÓPRIA	
25	Praia de Pajuçara/Av. Dr. Antônio Gouveia, interseção com a Rua João Carneiro	S 09°40'23,1"	W 035°42'57,3"	Maceió	PRÓPRIA	PRÓPRIA	PRÓPRIA	PRÓPRIA	
26	Praia de Pajuçara/Av. Dr. Antônio Gouveia, interseção com a Rua Júlio Plech Filho	S 09°38'54,0"	W 035°42'33,4"	Maceió	PRÓPRIA	PRÓPRIA	PRÓPRIA	PRÓPRIA	
27	Praia de Ponta Verde/Av. São Carlos Viana, interseção com a Rua Prof. Higino Vasconcelos	S 09°38'52,7"	W 035°41'53,6"	Maceió	PRÓPRIA	PRÓPRIA	PRÓPRIA	PRÓPRIA	
28	Praia de Ponta Verde/Av. Álvaro Otacílio entre as ruas General Dr. João Salero Filho e Dr. Rubens Cavuto	S 09°39'42,2"	W 035°41'45,7"	Maceió	PRÓPRIA	PRÓPRIA	PRÓPRIA	PRÓPRIA	
29	Praia de Jataí/Av. Álvaro Otacílio, entre as Avenidas Antônio de Barros e Empresário Carlos da Silva Nogueira	S 09°38'59,6"	W 035°41'58,5"	Maceió	PRÓPRIA	PRÓPRIA	PRÓPRIA	IMPRÓPRIA	
30	Praia de Cruz das Almas/Av. Brigadier Estúquio Gomes, entre as Ruas Mascarenhas de Brito e Padre Luiz Américo Galvão	S 09°38'19,6"	W 035°41'53,0"	Maceió	PRÓPRIA	IMPRÓPRIA	IMPRÓPRIA	IMPRÓPRIA	
31	Praia de Cruz das Almas/Av. Brigadier Estúquio Gomes, entre as Ruas Padre Luiz Américo Galvão e Mauro Machado Costa	S 09°37'57,9"	W 035°41'47,7"	Maceió	IMPRÓPRIA	IMPRÓPRIA	IMPRÓPRIA	IMPRÓPRIA	
32	Praia de Cruz das Almas/Av. Brigadier Estúquio Gomes, entre as Ruas Mauro Machado Costa e Sen. Ezequias da Rocha	S 09°37'36,0"	W 035°41'39,7"	Maceió	IMPRÓPRIA	IMPRÓPRIA	PRÓPRIA	PRÓPRIA	
33	Praia de Jacarecica, em frente à Rua "A"	S 09°36'26,1"	W 035°41'17,0"	Maceió	IMPRÓPRIA	IMPRÓPRIA	IMPRÓPRIA	IMPRÓPRIA	
34	Praia de Guaxuma, em frente à entrada principal de acesso	S 09°35'31,8"	W 035°40'04,9"	Maceió	PRÓPRIA	PRÓPRIA	PRÓPRIA	PRÓPRIA	
35	Praia de Garçaorta, em frente à rua principal, perpendicular à Rua São Pedro	S 09°35'00,2"	W 035°38'35,1"	Maceió	PRÓPRIA	PRÓPRIA	PRÓPRIA	PRÓPRIA	
36	Foz do Rio Pratagy, Ponte AL 101 Norte	S 09°34'02,0"	W 035°39'03,8"	Maceió	PRÓPRIA	PRÓPRIA	PRÓPRIA	PRÓPRIA	
37	Praia do Mirante, em frente à rua principal de acesso	S 09°33'35,6"	W 035°38'43,6"	Maceió	PRÓPRIA	PRÓPRIA	PRÓPRIA	PRÓPRIA	
38	Praia de Ipióca - Em frente à rua principal de acesso	S 09°33'52,0"	W 035°38'17,8"	Maceió	PRÓPRIA	PRÓPRIA	PRÓPRIA	PRÓPRIA	
<b>LITORAL NORTE</b>									
39	Praia de Paripueira, Av. Beira Mar, lado direito, ± 250m da rua principal de acesso	S 09°28'15,5"	W 035°32'56,3"	Paripueira	PRÓPRIA	PRÓPRIA	PRÓPRIA	PRÓPRIA	
40	Praia de Paripueira, Av. Beira Mar, lado esquerdo, ± 900m da rua principal de acesso	S 09°28'07,0"	W 035°32'47,6"	Paripueira	PRÓPRIA	PRÓPRIA	PRÓPRIA	PRÓPRIA	
41	Praia de Sonho Verde, em frente à Av. principal	S 09°27'06,5"	W 035°31'46,0"	Paripueira	PRÓPRIA	PRÓPRIA	PRÓPRIA	PRÓPRIA	
42	Praia de Barra de Santo Antônio - em frente à entrada do Loteamento Tabuba	S 09°26'24,8"	W 035°31'06,8"	Barra de Santo Antônio	PRÓPRIA	PRÓPRIA	PRÓPRIA	PRÓPRIA	
43	Praia de Maré Mansa	S 09°25'27,8"	W 035°30'13,6"	Barra de Santo Antônio	PRÓPRIA	PRÓPRIA	PRÓPRIA	PRÓPRIA	
44	Praia de Barra de Camaragibe, início da Rua Beira Mar	S 09°18'47,7"	W 035°28'56,0"	Passo de Camaragibe	PRÓPRIA	PRÓPRIA	PRÓPRIA	PRÓPRIA	
45	Praia de São Miguel dos Milagres, em frente à rua principal	S 09°16'01,6"	W 035°21'54,8"	São Miguel dos Milagres	PRÓPRIA	PRÓPRIA	PRÓPRIA	PRÓPRIA	
46	Praia de Porto da Rua, em frente à rua principal	S 09°14'38,1"	W 035°20'53,8"	São Miguel dos Milagres	PRÓPRIA	PRÓPRIA	PRÓPRIA	PRÓPRIA	
47	Rio Tatsamunha - Projeto Peixe-Bot/Santuário	S 09°13'04,7"	W 035°19'56,7"	Porto de Pedras	PRÓPRIA	PRÓPRIA	PRÓPRIA	PRÓPRIA	
48	Praia de Porto de Pedras, em frente à rua principal	S 09°09'44,6"	W 035°17'43,6"	Porto de Pedras	PRÓPRIA	PRÓPRIA	PRÓPRIA	PRÓPRIA	
49	Praia de Japaratinga, em frente à Av. principal	S 09°03'39,4"	W 035°15'30,5"	Japaratinga	PRÓPRIA	PRÓPRIA	PRÓPRIA	PRÓPRIA	
50	Praia de Japaratinga, em frente à Rua Amaro Calça Wanderley	S 09°03'19,2"	W 035°15'24,7"	Japaratinga	PRÓPRIA	PRÓPRIA	PRÓPRIA	PRÓPRIA	
51	Praia de Maragogi, em frente à foz do Rio Salgado	S 09°03'54,4"	W 035°14'30,8"	Maragogi	PRÓPRIA	PRÓPRIA	PRÓPRIA	PRÓPRIA	
52	Praia de Maragogi, em frente à Escola Manoel M. Costa	S 09°03'09,6"	W 035°14'23,1"	Maragogi	PRÓPRIA	PRÓPRIA	PRÓPRIA	PRÓPRIA	
53	Praia de Maragogi, foz do Rio Maragogi	S 09°03'35,5"	W 035°13'47,2"	Maragogi	IMPRÓPRIA	IMPRÓPRIA	PRÓPRIA	PRÓPRIA	
54	Praia de Maragogi, Av. Beira Mar, ± 500m do início da orla	S 09°01'02,4"	W 035°13'23,5"	Maragogi	PRÓPRIA	PRÓPRIA	PRÓPRIA	PRÓPRIA	
55	Praia de Maragogi, em frente à Praça Multieventos	S 09°00'37,3"	W 035°13'07,3"	Maragogi	PRÓPRIA	PRÓPRIA	PRÓPRIA	PRÓPRIA	
56	Praia de Maragogi, em frente à Rua N. S. da Guia - Barra Grande	S 08°59'15,7"	W 035°11'36,1"	Maragogi	PRÓPRIA	PRÓPRIA	PRÓPRIA	PRÓPRIA	
57	Praia de Burgalhau, em frente ao restaurante	S 08°59'51,5"	W 035°12'24,1"	Maragogi	PRÓPRIA	PRÓPRIA	PRÓPRIA	PRÓPRIA	
58	Praia de Arturens/Área de frequência de banhistas	S 08°58'12,1"	W 035°10'41,0"	Maragogi	PRÓPRIA	PRÓPRIA	PRÓPRIA	PRÓPRIA	
59	Praia de Ponta de Mangue/Área de frequência de banhistas	S 08°57'10,6"	W 035°10'17,8"	Maragogi	PRÓPRIA	PRÓPRIA	PRÓPRIA	PRÓPRIA	
60	Praia de Maragogi, em frente à foz do Rio Persinunga	S 08°54'48,4"	W 035°09'11,9"	Maragogi	IMPRÓPRIA	IMPRÓPRIA	PRÓPRIA	PRÓPRIA	





RESULTADO DE ENSAIOS ANALÍTICOS/BALNEABILIDADE DAS PRAIAS DE ALAGOAS - REAB								
COD.	PONTO DE COLETA	LAT.	LONG.	MUNICÍPIO	NR / Anál.	01/2018	02/2018	03/2018
					CATEGORIA			
Praias do Litoral					Chuva no litoral nas últimas 24h?			
Data da coleta:					Norte (N) Sul (S) Metropolitana (M)	Norte (N) Sul (S) Metropolitana (M)	Norte (N) Sul (S) Metropolitana (M)	
					02 e 03/01/18	09 e 10/01/18	16 e 17/01/18	
LITORAL SUL								
1	Praia do Pontal do Peba, em frente à rua de acesso principal	5 10'20'40,5"	W 086'18'03,6"	Piaçabuçu	PRÓPRIA	PRÓPRIA	PRÓPRIA	
1.1	Rio São Francisco, Rua Artur de Farias Lobo, em frente ao Terminal Turístico de Artesanato	5 10'24'29,5"	W 086'26'05,4"	Piaçabuçu	IMPRÓPRIA	IMPRÓPRIA	PRÓPRIA	
1.2	Rio São Francisco, AL 225 Sul, em frente ao Restaurante Boca do Rio	5 10'23'55,6"	W 086'26'46,7"	Piaçabuçu	PRÓPRIA	PRÓPRIA	IMPRÓPRIA	
2	Praia de Feliz Deserto, em frente à rua de acesso principal	5 10'17'57,5"	W 086'17'27,5"	Feliz Deserto	PRÓPRIA	PRÓPRIA	PRÓPRIA	
3	Praia de Mui do Baixo, em frente à rua Manoel da Cruz	5 10'17'13,6"	W 086'12'52,2"	Conuripe	PRÓPRIA	PRÓPRIA	PRÓPRIA	
4	Praia de Mui do Cima, em frente à rua da praia	5 10'12'07,3"	W 086'11'21,1"	Conuripe	PRÓPRIA	PRÓPRIA	PRÓPRIA	
5	Praia do Pontal do Conuripe, em frente ao Favel	5 10'09'40,7"	W 086'08'06,9"	Conuripe	PRÓPRIA	PRÓPRIA	PRÓPRIA	
6	Praia de Lagoa do Pau, em frente à Barraca Carraspana	5 10'07'44,1"	W 086'06'33,9"	Conuripe	PRÓPRIA	PRÓPRIA	PRÓPRIA	
7	Praia de Duas Barras, ± a 200m ao sul da foz do Rio Jequiá	5 10'03'04,3"	W 086'01'56,0"	Jequiá da Praia	PRÓPRIA	PRÓPRIA	PRÓPRIA	
7.1	Praia de Laguna de Jequiá da Praia	5 10'00'24,3"	W 086'01'25,9"	Jequiá da Praia	PRÓPRIA	PRÓPRIA	PRÓPRIA	
8	Praia de Duas Barras, na foz do Rio Jequiá	5 10'02'58,0"	W 086'01'52,7"	Jequiá da Praia	PRÓPRIA	PRÓPRIA	PRÓPRIA	
9	Praia de Lagoa Azeda, em frente à Escola Municipal Eutáquio Quintela	5 09'58'14,6"	W 085'58'46,5"	Jequiá da Praia	PRÓPRIA	PRÓPRIA	PRÓPRIA	
10	Praia do Gunga, ± a 200m da foz, Lagoa do Roteiro	5 09'52'38,0"	W 085'54'36,1"	Roteiro	PRÓPRIA	PRÓPRIA	PRÓPRIA	
11	Praia do Gunga, estuário da Lagoa do Roteiro, ± a 200m da foz	5 09'52'36,4"	W 085'54'28,1"	Roteiro	PRÓPRIA	PRÓPRIA	PRÓPRIA	
12	Praia de Atalaia, em frente à rua principal	5 09'50'39,5"	W 085'54'22,7"	Barra de São Miguel	PRÓPRIA	PRÓPRIA	PRÓPRIA	
13	Praia da Barra de São Miguel, em frente à Rua Edson Fratio	5 09'50'20,6"	W 085'53'20,2"	Barra de São Miguel	PRÓPRIA	PRÓPRIA	PRÓPRIA	
13.1	Rio Niquim, ± 300m da foz	5 09'50'36,6"	W 085'53'52,2"	Barra de São Miguel	IMPRÓPRIA	IMPRÓPRIA	IMPRÓPRIA	
14	Rio Niquim, Ponte AL 101 sul	5 09'49'45,4"	W 085'53'37,4"	Barra de São Miguel	PRÓPRIA	PRÓPRIA	PRÓPRIA	
15	Praia do Francês/Av. Verdes Mares, interseção com a Rua Arcofies	5 09'48'17,7"	W 085'50'30,2"	Marechal Deodoro	PRÓPRIA	PRÓPRIA	PRÓPRIA	
16	Praia do Francês/ Av. Verdes Mares, interseção com a Rua Massunim	5 09'48'15,3"	W 085'50'24,8"	Marechal Deodoro	PRÓPRIA	PRÓPRIA	PRÓPRIA	
17	Praia do Francês, ± 100m da última barraca	5 09'46'02,1"	W 085'50'14,5"	Marechal Deodoro	PRÓPRIA	PRÓPRIA	PRÓPRIA	
18	Praia do Saco, em frente à rua principal	5 09'44'38,6"	W 085'49'12,9"	Marechal Deodoro	PRÓPRIA	PRÓPRIA	PRÓPRIA	
LITORAL METROPOLITANO								
19	Praia do Pontal da Barra/Av. Assis Chateaubriand, em frente à entrada do DETRAN	5 09'42'49,5"	W 085'46'37,9"	Maceió	PRÓPRIA	PRÓPRIA	PRÓPRIA	
20	Praia do Pontal da Barra/Av. Assis Chateaubriand, sul do Emissário da BRASKEM	5 09'42'20,9"	W 085'46'04,2"	Maceió	PRÓPRIA	PRÓPRIA	PRÓPRIA	
21	Praia do Pontal da Barra/Av. Assis Chateaubriand, ± 500m ao sul do Emissário da CASAL	5 09'40'37,3"	W 085'45'36,3"	Maceió	PRÓPRIA	PRÓPRIA	PRÓPRIA	
22	Praia do Pontal da Barra/Av. Assis Chateaubriand, ± 500m ao norte do Emissário da CASAL	5 09'40'24,6"	W 085'44'54,4"	Maceió	PRÓPRIA	PRÓPRIA	PRÓPRIA	
23	Praia da Avenida/Av. Assis Chateaubriand, interseção com a Rua Dias Cabral	5 09'40'13,9"	W 085'44'23,0"	Maceió	IMPRÓPRIA	IMPRÓPRIA	IMPRÓPRIA	
24	Praia da Avenida/Av. Assis Chateaubriand, interseção com a Rua Barão de Anadia	5 09'40'12,9"	W 085'44'08,9"	Maceió	IMPRÓPRIA	IMPRÓPRIA	IMPRÓPRIA	
25	Praia de Pajuçara/Av. Dr. Antônio Gouveia, interseção com a Rua João Carneiro	5 09'40'23,1"	W 085'42'57,3"	Maceió	PRÓPRIA	PRÓPRIA	PRÓPRIA	
26	Praia de Pajuçara/Av. Dr. Antônio Gouveia, interseção com a Rua Júlio Mech Filho	5 09'36'54,0"	W 085'42'31,4"	Maceió	PRÓPRIA	PRÓPRIA	PRÓPRIA	
27	Praia de Ponta Verde/Av. Sílvio Carlos Viana, interseção com a Rua Profª. Hígia Vasconcelos	5 09'38'52,7"	W 085'41'51,6"	Maceió	PRÓPRIA	PRÓPRIA	PRÓPRIA	
28	Praia de Ponta Verde/Av. Álvaro Otávio entre as ruas General Dr. João Salgueiro Peção e Dr. Rubens Gusato	5 09'38'42,3"	W 085'41'45,7"	Maceió	PRÓPRIA	PRÓPRIA	PRÓPRIA	
29	Praia de Jêniça/Av. Álvaro Otávio, entre as Avenidas Antônio de Barros e Empresário Carlos da Silva Nogueira	5 09'38'59,6"	W 085'41'58,5"	Maceió	IMPRÓPRIA	IMPRÓPRIA	IMPRÓPRIA	
30	Praia de Cruz das Almas/ Av. Brigadiero Eutáquio Gomes, entre as Ruas Mascarenhas de Brito e Padre Luiz Américo Galvão	5 09'38'15,6"	W 085'41'53,0"	Maceió	IMPRÓPRIA	IMPRÓPRIA	IMPRÓPRIA	
31	Praia de Cruz das Almas/ Av. Brigadiero Eutáquio Gomes, entre as Ruas Padre Luiz Américo Galvão e Mauro Machado Costa	5 09'37'57,5"	W 085'41'47,7"	Maceió	IMPRÓPRIA	PRÓPRIA	PRÓPRIA	
32	Praia de Cruz das Almas/ Av. Brigadiero Eutáquio Gomes, entre as Ruas Mauro Machado Costa e Sen. Ezequias da Rocha	5 09'37'36,0"	W 085'41'39,3"	Maceió	PRÓPRIA	PRÓPRIA	PRÓPRIA	
33	Praia de Jacarecica, em frente à Rua "A"	5 09'36'26,1"	W 085'41'17,0"	Maceió	IMPRÓPRIA	IMPRÓPRIA	PRÓPRIA	
34	Praia de Guaxuma, em frente à entrada principal de acesso	5 09'35'31,6"	W 085'40'04,9"	Maceió	PRÓPRIA	PRÓPRIA	PRÓPRIA	
35	Praia de Garça Corta, em frente à rua principal, perpendicular à Rua São Pedro	5 09'35'00,2"	W 085'39'35,1"	Maceió	PRÓPRIA	PRÓPRIA	PRÓPRIA	
36	Foz do Rio Pratagy, Ponte AL 101 Norte	5 09'34'02,0"	W 085'39'02,8"	Maceió	PRÓPRIA	PRÓPRIA	PRÓPRIA	
37	Praia do Mirante, em frente à rua principal de acesso	5 09'33'55,6"	W 085'38'42,6"	Maceió	PRÓPRIA	PRÓPRIA	PRÓPRIA	
38	Praia de Ipióca - Em frente à rua principal de acesso	5 09'32'52,0"	W 085'38'17,8"	Maceió	PRÓPRIA	PRÓPRIA	PRÓPRIA	
LITORAL NORTE								
39	Praia de Paripueira, Av. Beira Mar, lado direito, ± 250m da rua principal de acesso	5 09'28'15,5"	W 085'32'56,5"	Paripueira	PRÓPRIA	PRÓPRIA	PRÓPRIA	
40	Praia de Paripueira, Av. Beira Mar, lado esquerdo, ± 900m da rua principal de acesso	5 09'28'07,0"	W 085'32'47,8"	Paripueira	PRÓPRIA	PRÓPRIA	PRÓPRIA	
41	Praia de Sonho Verde, em frente à Av. principal	5 09'27'06,5"	W 085'31'46,0"	Paripueira	PRÓPRIA	PRÓPRIA	PRÓPRIA	
42	Praia de Barra de Santo Antônio - em frente à entrada do Loteamento Tabuba	5 09'26'24,8"	W 085'31'06,8"	Barra de Santo Antônio	PRÓPRIA	PRÓPRIA	PRÓPRIA	
43	Praia de Maré Mansa	5 09'25'27,8"	W 085'30'13,6"	Barra de Santo Antônio	PRÓPRIA	PRÓPRIA	PRÓPRIA	
44	Praia de Barra de Camaragibe, início da Rua Beira Mar	5 09'18'47,7"	W 085'24'36,0"	Fazenda de Camaragibe	PRÓPRIA	PRÓPRIA	PRÓPRIA	
45	Praia de São Miguel dos Milagres, em frente à rua principal	5 09'16'01,6"	W 085'21'54,8"	São Miguel dos Milagres	PRÓPRIA	PRÓPRIA	PRÓPRIA	
46	Praia de Porto da Rua, em frente à rua principal	5 09'14'38,1"	W 085'20'52,8"	São Miguel dos Milagres	PRÓPRIA	PRÓPRIA	PRÓPRIA	
47	Rio Tatuamunha - Projeto Pêra-Bol/Santuário	5 09'13'04,3"	W 085'19'58,7"	Porto de Pedras	PRÓPRIA	PRÓPRIA	PRÓPRIA	
48	Praia de Porto de Pedras, em frente à rua principal	5 09'09'44,6"	W 085'17'43,6"	Porto de Pedras	PRÓPRIA	PRÓPRIA	PRÓPRIA	
49	Praia de Japaratinga, em frente à Av. principal	5 09'05'39,4"	W 085'15'30,5"	Japaratinga	PRÓPRIA	PRÓPRIA	PRÓPRIA	
50	Praia de Japaratinga, em frente à Rua Amaro Calça Wanderley	5 09'05'19,2"	W 085'15'24,2"	Japaratinga	PRÓPRIA	PRÓPRIA	PRÓPRIA	
51	Praia de Maragogi, em frente à foz do Rio Salgado	5 09'03'54,4"	W 085'14'30,8"	Maragogi	PRÓPRIA	IMPRÓPRIA	IMPRÓPRIA	
52	Praia de Maragogi, em frente à Escola Manoel M. Costa	5 09'03'09,6"	W 085'14'23,1"	Maragogi	PRÓPRIA	PRÓPRIA	PRÓPRIA	
53	Praia de Maragogi, foz do Rio Maragogi	5 09'02'35,9"	W 085'13'47,2"	Maragogi	PRÓPRIA	PRÓPRIA	PRÓPRIA	
54	Praia de Maragogi, Av. Beira Mar, ± 500m do início da orla	5 09'02'02,4"	W 085'13'23,5"	Maragogi	PRÓPRIA	PRÓPRIA	PRÓPRIA	
55	Praia de Maragogi, em frente à Praça Multieventos	5 09'00'37,5"	W 085'13'07,5"	Maragogi	PRÓPRIA	PRÓPRIA	PRÓPRIA	
56	Praia de Maragogi, em frente à Rua N. S. da Guia - Barra Grande	5 08'59'15,7"	W 085'11'36,1"	Maragogi	PRÓPRIA	PRÓPRIA	PRÓPRIA	
57	Praia de Burgalhau, em frente ao restaurante	5 08'59'31,5"	W 085'12'24,1"	Maragogi	PRÓPRIA	PRÓPRIA	PRÓPRIA	
58	Praia de Antunes/Área de frequência de banhistas	5 08'58'12,1"	W 085'10'41,0"	Maragogi	PRÓPRIA	PRÓPRIA	PRÓPRIA	
59	Praia de Ponta de Mangue/Área de frequência de banhistas	5 08'57'10,6"	W 085'10'17,8"	Maragogi	PRÓPRIA	PRÓPRIA	PRÓPRIA	
60	Praia de Maragogi, em frente à foz do Rio Persirunga	5 08'54'48,4"	W 085'09'13,9"	Maragogi	PRÓPRIA	PRÓPRIA	PRÓPRIA	



RESULTADO DE ENSAIOS ANALÍTICOS/BALNEABILIDADE DAS PRAIAS DE ALAGOAS - REAB							Nº / Ano:	04/2018	05/2018
COD.	PONTO DE COLETA	LAT.	LONG.	MUNICÍPIO					
Praias do Litoral							Chuva no litoral nas últimas 24h?	Norte (N) Sul (S) Metropolitano (N)	Norte (N) Sul (S) Metropolitano (N)
							Data de coleta:	23 e 24/01/18	30 e 31/01/18
<b>LITORAL SUL</b>									
1	Praia do Pontal do Peba, em frente à rua de acesso principal	5 10°20'40,9"	W 086°18'03,0"	Piaçabuçu			PRÓPRIA	PRÓPRIA	
1,1	Rio São Francisco, Rua Artur de Farias Lóbo, em frente ao Terminal Turístico de Artesanato	5 10°24'29,5"	W 086°26'05,4"	Piaçabuçu			IMPRÓPRIA	IMPRÓPRIA	
1,2	Rio São Francisco, Al. 225 Sul, em frente ao Restaurante Boca do Rio	5 10°23'55,6"	W 086°26'46,7"	Piaçabuçu			IMPRÓPRIA	IMPRÓPRIA	
2	Praia de Feliz Deserto, em frente à rua de acesso principal	5 10°17'57,5"	W 086°17'27,5"	Feliz Deserto			PRÓPRIA	PRÓPRIA	
3	Praia de Mui de Baixo, em frente à rua Manoel da Cruz	5 10°13'13,6"	W 086°12'57,2"	Coruripe			PRÓPRIA	PRÓPRIA	
4	Praia de Mui de Cima, em frente à rua da praia	5 10°12'07,3"	W 086°11'23,1"	Coruripe			PRÓPRIA	PRÓPRIA	
5	Praia do Pontal do Coruripe, em frente ao Farol	5 10°09'40,7"	W 086°08'06,9"	Coruripe			PRÓPRIA	PRÓPRIA	
6	Praia de Lagoa do Pau, em frente à Barraca Carrapana	5 10°07'44,1"	W 086°06'33,9"	Coruripe			PRÓPRIA	PRÓPRIA	
7	Praia de Duas Barras, ± a 200m ao sul da foz do Rio Jequiá	5 10°03'04,7"	W 086°01'56,0"	Jequiá da Praia			PRÓPRIA	PRÓPRIA	
7,1	Praia da Laguna de Jequiá da Praia	5 10°00'24,3"	W 086°01'25,9"	Jequiá da Praia			PRÓPRIA	PRÓPRIA	
8	Praia de Duas Barras, na foz do Rio Jequiá	5 10°02'58,0"	W 086°01'52,3"	Jequiá da Praia			PRÓPRIA	PRÓPRIA	
9	Praia de Lagoa Azeda, em frente à Escola Municipal Eutíquio Quintela	5 09°58'14,8"	W 085°58'46,3"	Jequiá da Praia			PRÓPRIA	PRÓPRIA	
10	Praia do Gunga, ± a 200m da foz, Lagoa do Roteiro	5 09°51'38,0"	W 085°54'16,1"	Roteiro			PRÓPRIA	PRÓPRIA	
11	Praia do Gunga, estuário da Lagoa do Roteiro, ± a 200m da foz	5 09°51'36,4"	W 085°54'19,1"	Roteiro			PRÓPRIA	PRÓPRIA	
12	Praia de Atalaia, em frente à rua principal	5 09°50'39,9"	W 085°54'22,7"	Barra de São Miguel			PRÓPRIA	PRÓPRIA	
13	Praia da Barra de São Miguel, em frente à Rua Edison Frazão	5 09°50'20,6"	W 085°53'20,2"	Barra de São Miguel			PRÓPRIA	PRÓPRIA	
13,1	Rio Niquim, ± 300m da foz	5 09°50'36,6"	W 085°53'52,2"	Barra de São Miguel			IMPRÓPRIA	IMPRÓPRIA	
14	Rio Niquim, Ponte Al. 101 sul	5 09°49'45,4"	W 085°53'37,4"	Barra de São Miguel			PRÓPRIA	PRÓPRIA	
15	Praia do Francês/Av. Verdes Mares, interseção com a Rua Arrecifes	5 09°46'17,7"	W 085°50'30,2"	Marechal Deodoro			PRÓPRIA	PRÓPRIA	
16	Praia do Francês/ Av. Verdes Mares, interseção com a Rua Massunim	5 09°46'15,3"	W 085°50'24,8"	Marechal Deodoro			PRÓPRIA	PRÓPRIA	
17	Praia do Francês, ± 100m da última barraca	5 09°46'02,1"	W 085°50'14,3"	Marechal Deodoro			PRÓPRIA	PRÓPRIA	
18	Praia do Saco, em frente à rua principal	5 09°44'38,8"	W 085°49'12,9"	Marechal Deodoro			PRÓPRIA	PRÓPRIA	
<b>LITORAL METROPOLITANO</b>									
19	Praia do Pontal da Barra/Av. Assis Chateaubriand, em frente à entrada do DETRAN	5 09°41'49,9"	W 085°46'37,9"	Maceió			PRÓPRIA	PRÓPRIA	
20	Praia do Pontal da Barra/Av. Assis Chateaubriand, sul do Emissário da BRASKEM	5 09°41'20,9"	W 085°46'04,2"	Maceió			PRÓPRIA	PRÓPRIA	
21	Praia do Pontal da Barra/Av. Assis Chateaubriand, ± 500m ao sul do Emissário da CASAL	5 09°40'37,3"	W 085°45'16,3"	Maceió			PRÓPRIA	PRÓPRIA	
22	Praia do Pontal da Barra/Av. Assis Chateaubriand, ± 500m ao norte do Emissário da CASAL	5 09°40'24,6"	W 085°44'54,4"	Maceió			PRÓPRIA	PRÓPRIA	
23	Praia da Avenida/Av. Assis Chateaubriand, interseção com a Rua Dias Cabral	5 09°40'13,9"	W 085°44'22,0"	Maceió			IMPRÓPRIA	IMPRÓPRIA	
24	Praia da Avenida/Av. Assis Chateaubriand, interseção com a Rua Barão de Anadia	5 09°40'12,9"	W 085°44'08,9"	Maceió			IMPRÓPRIA	IMPRÓPRIA	
25	Praia de Pajuçara/Av. Dr. Antônio Gouveia, interseção com a Rua João Carneiro	5 09°40'23,1"	W 085°42'57,3"	Maceió			PRÓPRIA	PRÓPRIA	
26	Praia de Pajuçara/Av. Dr. Antônio Gouveia, interseção com a Rua Júlio Plech Filho	5 09°36'54,0"	W 085°42'31,4"	Maceió			PRÓPRIA	PRÓPRIA	
27	Praia de Ponta Verde/Av. Silvio Carlos Viana, interseção com a Rua Prof. Higia Vasconcelos	5 09°39'52,7"	W 085°41'53,6"	Maceió			PRÓPRIA	PRÓPRIA	
28	Praia de Ponta Verde/Av. Álvaro Otacillo entre as ruas General Dr. João Saleiro Pião e Dr. Rubens Canuto	5 09°39'42,3"	W 085°41'45,7"	Maceió			PRÓPRIA	PRÓPRIA	
29	Praia de Jatiúca/Av. Álvaro Otacillo, entre as Avenidas Antônio de Barros e Empresário Carlos da Silva Nogueira	5 09°38'59,6"	W 085°41'58,5"	Maceió			IMPRÓPRIA	IMPRÓPRIA	
30	Praia de Cruz das Almas/ Av. Brigadeiro Eustáquio Gomes, entre as Ruas Mascarenhas de Brito e Padre Luiz Américo Galvão	5 09°38'19,6"	W 085°41'53,0"	Maceió			IMPRÓPRIA	IMPRÓPRIA	
31	Praia de Cruz das Almas/ Av. Brigadeiro Eustáquio Gomes, entre as Ruas Padre Luiz Américo Galvão e Mauro Machado Costa	5 09°37'57,9"	W 085°41'47,7"	Maceió			PRÓPRIA	PRÓPRIA	
32	Praia de Cruz das Almas/ Av. Brigadeiro Eustáquio Gomes, entre as Ruas Mauro Machado Costa e Sem. Esquilas da Rocha	5 09°37'36,0"	W 085°41'39,3"	Maceió			PRÓPRIA	PRÓPRIA	
33	Praia de Jacarecica, em frente à Rua "A"	5 09°36'26,1"	W 085°41'17,0"	Maceió			PRÓPRIA	PRÓPRIA	
34	Praia de Guaxuma, em frente à entrada principal de acesso	5 09°35'31,8"	W 085°40'04,9"	Maceió			PRÓPRIA	PRÓPRIA	
35	Praia de Garça Torta, em frente à rua principal, perpendicular à Rua São Pedro	5 09°35'00,2"	W 085°36'35,1"	Maceió			PRÓPRIA	PRÓPRIA	
36	Foz do Rio Pratagy, Ponte Al. 101 Norte	5 09°34'02,0"	W 085°39'01,8"	Maceió			IMPRÓPRIA	IMPRÓPRIA	
37	Praia do Miante, em frente à rua principal de acesso	5 09°33'55,6"	W 085°38'42,6"	Maceió			PRÓPRIA	PRÓPRIA	
38	Praia de Ipióca - Em frente à rua principal de acesso	5 09°31'52,0"	W 085°36'17,8"	Maceió			PRÓPRIA	PRÓPRIA	
<b>LITORAL NORTE</b>									
39	Praia de Paripueira, Av. Beira Mar, lado direito, ± 250m da rua principal de acesso	5 09°28'15,5"	W 085°32'56,3"	Paripueira			PRÓPRIA	PRÓPRIA	
40	Praia de Paripueira, Av. Beira Mar, lado esquerdo, ± 900m da rua principal de acesso	5 09°28'07,0"	W 085°32'47,8"	Paripueira			PRÓPRIA	PRÓPRIA	
41	Praia de Sonho Verde, em frente à Av. principal	5 09°27'06,5"	W 085°31'46,0"	Paripueira			PRÓPRIA	PRÓPRIA	
42	Praia de Barra de Santo Antônio - em frente à entrada do Loteamento Tabuba	5 09°26'24,8"	W 085°31'06,8"	Barra de Santo Antônio			PRÓPRIA	PRÓPRIA	
43	Praia de Maré Mansa	5 09°25'27,8"	W 085°30'13,6"	Barra de Santo Antônio			PRÓPRIA	PRÓPRIA	
44	Praia de Barra de Camaragibe, início da Rua Beira Mar	5 09°18'47,7"	W 085°24'56,0"	Pau de Camaragibe			PRÓPRIA	PRÓPRIA	
45	Praia de São Miguel dos Milagres, em frente à rua principal	5 09°16'01,6"	W 085°21'54,8"	São Miguel dos Milagres			PRÓPRIA	PRÓPRIA	
46	Praia de Porto da Rua, em frente à rua principal	5 09°14'38,1"	W 085°20'52,8"	São Miguel dos Milagres			PRÓPRIA	PRÓPRIA	
47	Rio Tabamunha - Projeto Peixe-Bol/Santuário	5 09°13'04,7"	W 085°19'58,7"	Porto de Pedras			PRÓPRIA	PRÓPRIA	
48	Praia de Porto de Pedras, em frente à rua principal	5 09°09'44,6"	W 085°17'43,6"	Porto de Pedras			PRÓPRIA	IMPRÓPRIA	
49	Praia de Japaratinga, em frente à Av. principal	5 09°05'39,4"	W 085°15'30,5"	Japaratinga			PRÓPRIA	PRÓPRIA	
50	Praia de Japaratinga, em frente à Rua Amaro Caleça Wanderley	5 09°05'19,2"	W 085°15'24,2"	Japaratinga			PRÓPRIA	PRÓPRIA	
51	Praia de Maragogi, em frente à foz do Rio Salgado	5 09°03'54,4"	W 085°14'30,8"	Maragogi			IMPRÓPRIA	IMPRÓPRIA	
52	Praia de Maragogi, em frente à Escola Manoel M. Costa	5 09°03'09,6"	W 085°14'23,1"	Maragogi			PRÓPRIA	PRÓPRIA	
53	Praia de Maragogi, foz do Rio Maragogi	5 09°01'35,9"	W 085°13'47,2"	Maragogi			PRÓPRIA	IMPRÓPRIA	
54	Praia de Maragogi, Av. Beira Mar, ± 500m do início da orla	5 09°01'02,4"	W 085°13'23,5"	Maragogi			PRÓPRIA	PRÓPRIA	
55	Praia de Maragogi, em frente à Praça Multieventos	5 09°00'37,3"	W 085°13'07,3"	Maragogi			PRÓPRIA	PRÓPRIA	
56	Praia de Maragogi, em frente à Rua N. S. da Guia - Barra Grande	5 08°59'15,7"	W 085°11'36,1"	Maragogi			PRÓPRIA	PRÓPRIA	
57	Praia de Burgalhau, em frente ao restaurante	5 08°59'51,5"	W 085°12'24,1"	Maragogi			PRÓPRIA	PRÓPRIA	
58	Praia de Antunes/Área de frequência de banhistas	5 08°58'12,1"	W 085°10'41,0"	Maragogi			PRÓPRIA	PRÓPRIA	
59	Praia de Ponta de Mangue/Área de frequência de banhistas	5 08°57'10,6"	W 085°10'17,8"	Maragogi			PRÓPRIA	PRÓPRIA	
60	Praia de Maragogi, em frente à foz do Rio Persimunga	5 08°54'48,4"	W 085°09'13,9"	Maragogi			IMPRÓPRIA	IMPRÓPRIA	



RESULTADO DE ENSAIOS ANALÍTICOS/BALNEABILIDADE DAS PRAIAS DE ALAGOAS - REAB								
COD	PONTO DE COLETA	LAT.	LONG.	MUNICÍPIO	M / Ano:			
					09/2018	10/2018	11/2018	12/2018
CATEGORIA					Norte (S) Sul (S) Metropolitano (S)	Norte (S) Sul (S) Metropolitano (S)	Norte (S) Sul (S) Metropolitano (S)	Norte (S) Sul (S) Metropolitano (S)
Praias do Litoral								
Chuva no litoral nas últimas 24h?					Data da coleta:			
LITORAL SUL					09 e 07/03/18	13 e 14/03/18	20 e 21/03/18	25 e 26/03/18
1	Praia do Portal do Peba, em frente à rua de acesso principal	5 30'20'40,9"	W 086°18'00,6"	Piaçabuçu	Própria	Própria	Própria	Própria
1.1	Rio São Francisco, Rua Artur de Faria Lobo, em frente ao Terminal Turístico de Artesanato	5 30'24'29,5"	W 086°28'05,4"	Piaçabuçu	Imprópria	Imprópria	Imprópria	Imprópria
1.2	Rio São Francisco, AL 225 Sul, em frente ao Restaurante Boca do Rio	5 30'23'55,9"	W 086°28'46,7"	Piaçabuçu	Imprópria	Imprópria	Imprópria	Imprópria
2	Praia de Feliz Deserto, em frente à rua de acesso principal	5 30'17'57,3"	W 086°17'27,5"	Feliz Deserto	Própria	Própria	Própria	Própria
3	Praia de Mial de Baixo, em frente à rua Manoel da Cruz	5 30'13'15,8"	W 086°12'57,2"	Coruripe	Própria	Própria	Própria	Própria
4	Praia de Mial de Cima, em frente à rua da praia	5 30'12'07,3"	W 086°11'21,1"	Coruripe	Própria	Própria	Própria	Própria
5	Praia do Portal do Coruripe, em frente ao Farol	5 30'09'40,7"	W 086°08'06,9"	Coruripe	Própria	Própria	Própria	Própria
6	Praia de Lagoa do Pau, em frente à Barraca Carapana	5 30'07'44,3"	W 086°06'53,9"	Coruripe	Própria	Própria	Própria	Própria
7	Praia de Duas Barras, ± a 200m ao sul do foz do Rio Jequiá	5 30'03'04,7"	W 086°01'56,0"	Jequiá da Praia	Própria	Imprópria	Imprópria	Imprópria
7.1	Praia de Lagoa de Jequiá da Praia	5 30'00'24,3"	W 086°01'15,9"	Jequiá da Praia	Própria	Própria	Própria	Própria
8	Praia de Duas Barras, na foz do Rio Jequiá	5 30'02'58,0"	W 086°01'52,3"	Jequiá da Praia	Própria	Própria	Própria	Própria
9	Praia de Lagoa Azeda, em frente à Escola Municipal Euzélio Quintela	5 09'58'14,8"	W 085°58'46,2"	Jequiá da Praia	Própria	Própria	Própria	Própria
10	Praia do Guanga, ± a 200m da foz, Lagoa do Roteiro	5 09'53'38,0"	W 085°54'16,1"	Roteiro	Própria	Própria	Própria	Própria
11	Praia do Guanga, estuário da Lagoa do Roteiro, ± a 200m da foz	5 09'53'36,4"	W 085°54'15,1"	Roteiro	Própria	Própria	Própria	Própria
12	Praia de Atalaia, em frente à rua principal	5 09'50'39,9"	W 085°54'22,7"	Sarna de São Miguel	Própria	Própria	Própria	Própria
13	Praia da Barra de São Miguel, em frente à Rua Edson Fração	5 09'50'20,0"	W 085°53'20,2"	Sarna de São Miguel	Própria	Própria	Própria	Própria
13.1	Rio Niquim, ± 100m da foz	5 09'50'36,8"	W 085°53'52,2"	Sarna de São Miguel	Imprópria	Imprópria	Imprópria	Imprópria
14	Rio Niquim, Ponte AL 101 sul	5 09'49'45,4"	W 085°53'37,4"	Sarna de São Miguel	Própria	Imprópria	Imprópria	Imprópria
15	Praia do Francês/Av. Verdes Mares, interseção com a Rua Aracifes	5 09'48'17,7"	W 085°50'20,2"	Marechal Deodoro	Própria	Própria	Própria	Própria
16	Praia do Francês/ Av. Verdes Mares, interseção com a Rua Massurim	5 09'48'15,1"	W 085°50'24,8"	Marechal Deodoro	Própria	Própria	Própria	Própria
17	Praia do Francês, ± 100m da última barraca	5 09'48'02,1"	W 085°50'14,3"	Marechal Deodoro	Própria	Própria	Própria	Própria
18	Praia do Saco, em frente à rua principal	5 09'44'38,8"	W 085°49'12,9"	Marechal Deodoro	Própria	Própria	Própria	Própria
LITORAL METROPOLITANO								
19	Praia do Portal da Barra/Av. Assis Chateaubriand, em frente à entrada do DETRAN	5 09'41'48,9"	W 085°40'37,9"	Maceió	Própria	Própria	Própria	Própria
20	Praia do Portal da Barra/Av. Assis Chateaubriand, sul do Emissário da BRASKEM	5 09'41'20,9"	W 085°40'04,2"	Maceió	Própria	Própria	Própria	Própria
21	Praia do Portal da Barra/Av. Assis Chateaubriand, ± 500m ao sul do Emissário da CASAL	5 09'40'37,3"	W 085°40'16,3"	Maceió	Própria	Própria	Própria	Própria
22	Praia do Portal da Barra/Av. Assis Chateaubriand, ± 500m ao norte do Emissário da CASAL	5 09'40'24,9"	W 085°44'54,4"	Maceió	Própria	Própria	Própria	Própria
23	Praia da Avenida/Av. Assis Chateaubriand, interseção com a Rua Dias Cabral	5 09'40'13,9"	W 085°40'32,0"	Maceió	Imprópria	Imprópria	Imprópria	Imprópria
24	Praia da Avenida/Av. Assis Chateaubriand, interseção com a Rua Barão de Anadia	5 09'40'12,9"	W 085°44'08,9"	Maceió	Imprópria	Imprópria	Imprópria	Imprópria
25	Praia de Pajuçara/Av. Dr. Antônio Gouveia, interseção com a Rua João Carneiro	5 09'40'23,3"	W 085°42'57,3"	Maceió	Imprópria	Imprópria	Imprópria	Imprópria
26	Praia de Pajuçara/Av. Dr. Antônio Gouveia, interseção com a Rua João Plach Filho	5 09'38'56,0"	W 085°42'31,4"	Maceió	Própria	Própria	Própria	Própria
27	Praia de Ponta Verde/Av. Silvio Carlos Viana, interseção com a Rua Prof. Higia Vasconcelos	5 09'39'52,7"	W 085°41'53,6"	Maceió	Própria	Própria	Própria	Própria
28	Praia de Ponta Verde/Av. Álvaro Otacílio entre as ruas General Dr. João Saleiro Ribeiro e Dr. Rubens Camilo	5 09'39'42,3"	W 085°40'45,7"	Maceió	Própria	Própria	Própria	Própria
29	Praia de Taboão/Av. Álvaro Otacílio, entre as ruas Antônio de Barros e Empresário Carlos da Silva Nogueira	5 09'38'59,8"	W 085°41'58,5"	Maceió	Imprópria	Imprópria	Imprópria	Imprópria
30	Praia de Cruz das Almas/Av. Brigadeiro Estácio Gomes, entre as Ruas Mascarenhas de Brito e Padre Luiz Antônio Galvão	5 09'38'10,8"	W 085°41'53,0"	Maceió	Imprópria	Imprópria	Imprópria	Imprópria
31	Praia de Cruz das Almas/Av. Brigadeiro Estácio Gomes, entre as Ruas Padre Luiz Antônio Galvão e Mauro Machado Costa	5 09'37'57,9"	W 085°41'47,7"	Maceió	Própria	Imprópria	Imprópria	Imprópria
32	Praia de Cruz das Almas/Av. Brigadeiro Estácio Gomes, entre as Ruas Mauro Machado Costa e Sen. Ezequias da Rocha	5 09'37'36,0"	W 085°41'39,3"	Maceió	Imprópria	Imprópria	Imprópria	Imprópria
33	Praia de Jacareica, em frente à Rua "A"	5 09'36'26,1"	W 085°41'17,0"	Maceió	Imprópria	Imprópria	Imprópria	Imprópria
34	Praia de Guaxuma, em frente à entrada principal de acesso	5 09'35'31,8"	W 085°40'04,9"	Maceió	Própria	Própria	Própria	Própria
35	Praia de Garça Torta, em frente à rua principal, perpendicular à Rua São Pedro	5 09'35'00,2"	W 085°38'15,1"	Maceió	Própria	Imprópria	Imprópria	Imprópria
36	Foz do Rio Prataço, Ponte AL 101 Norte	5 09'34'02,0"	W 085°39'01,8"	Maceió	Imprópria	Imprópria	Imprópria	Imprópria
37	Praia do Mirante, em frente à rua principal de acesso	5 09'33'55,8"	W 085°38'42,6"	Maceió	Própria	Própria	Própria	Própria
38	Praia de Ipióca - Em frente à rua principal de acesso	5 09'33'52,0"	W 085°38'17,8"	Maceió	Própria	Própria	Própria	Própria
LITORAL NORTE								
39	Praia de Paripueira, Av. Beira Mar, lado direito, ± 250m da rua principal de acesso	5 09'28'15,5"	W 085°32'56,5"	Paripueira	Própria	Própria	Própria	Própria
40	Praia de Paripueira, Av. Beira Mar, lado esquerdo, ± 900m da rua principal de acesso	5 09'28'07,0"	W 085°32'47,8"	Paripueira	Própria	Própria	Própria	Própria
41	Praia de Sonho Verde, em frente à Av. principal	5 09'27'06,5"	W 085°31'46,0"	Paripueira	Própria	Própria	Própria	Própria
42	Praia de Barra de Santo Antônio - em frente à entrada do Loteamento Tabuba	5 09'26'24,8"	W 085°31'06,8"	Barra de Santo Antônio	Própria	Própria	Própria	Própria
43	Praia de Maré Mansa	5 09'25'27,8"	W 085°30'13,6"	Barra de Santo Antônio	Própria	Imprópria	Imprópria	Imprópria
44	Praia de Barra de Camaragibe, início da Rua Beira Mar	5 09'18'47,7"	W 085°28'56,0"	Fazenda de Camaragibe	Própria	Própria	Própria	Própria
45	Praia de São Miguel dos Milagres, em frente à rua principal	5 09'18'01,8"	W 085°21'54,8"	São Miguel dos Milagres	Própria	Própria	Própria	Própria
46	Praia do Porto da Rua, em frente à rua principal	5 09'14'38,1"	W 085°20'52,8"	São Miguel dos Milagres	Própria	Própria	Própria	Própria
47	Rio Tatamunha - Projeto Praia-Boi/Santuário	5 09'13'04,7"	W 085°19'58,7"	Porto de Pedras	Própria	Imprópria	Imprópria	Imprópria
48	Praia de Porto de Pedras, em frente à rua principal	5 09'09'44,6"	W 085°17'43,6"	Porto de Pedras	Própria	Imprópria	Imprópria	Imprópria
49	Praia de Japaratinga, em frente à Av. principal	5 09'03'39,4"	W 085°15'30,5"	Japaratinga	Própria	Própria	Própria	Própria
50	Praia de Japaratinga, em frente à Rua Amaro Calça Wanderley	5 09'03'19,2"	W 085°15'24,2"	Japaratinga	Própria	Própria	Própria	Própria
51	Praia de Maragogi, em frente à foz do Rio Salgado	5 09'03'54,4"	W 085°14'30,8"	Maragogi	Imprópria	Imprópria	Imprópria	Imprópria
52	Praia de Maragogi, em frente à Escola Manoel M. Costa	5 09'03'09,6"	W 085°14'23,1"	Maragogi	Própria	Própria	Própria	Própria
53	Praia de Maragogi, foz do Rio Maragogi	5 09'02'35,9"	W 085°13'47,2"	Maragogi	Imprópria	Imprópria	Imprópria	Imprópria
54	Praia de Maragogi, Av. Beira Mar, ± 500m do início da orla	5 09'02'00,4"	W 085°13'23,5"	Maragogi	Própria	Própria	Própria	Própria
55	Praia de Maragogi, em frente à Praça Multieventos	5 09'00'27,3"	W 085°13'07,3"	Maragogi	Própria	Própria	Própria	Própria
56	Praia de Maragogi, em frente à Rua N. S. da Guia - Barra Grande	5 08'59'15,7"	W 085°11'36,1"	Maragogi	Própria	Própria	Própria	Própria
57	Praia de Burgalhau, em frente ao restaurante	5 08'58'51,5"	W 085°12'24,1"	Maragogi	Própria	Própria	Própria	Própria
58	Praia de Antunes/Área de frequência de banhistas	5 08'58'12,1"	W 085°10'43,0"	Maragogi	Própria	Própria	Própria	Própria
59	Praia de Ponta de Mangue/Área de frequência de banhistas	5 08'57'10,8"	W 085°10'17,8"	Maragogi	Própria	Própria	Própria	Própria
60	Praia de Maragogi, em frente à foz do Rio Pesinunga	5 08'54'48,4"	W 085°09'13,9"	Maragogi	Imprópria	Imprópria	Imprópria	Imprópria



RESULTADO DE ENSAIOS ANALÍTICOS/BALNEABILIDADE DAS PRAIAS DE ALAGOAS - REAB									
COD	PONTO DE COLETA	LAT.	LONG.	MUNICÍPIO	Nº / Anos	13/2018	14/2018	15/2018	16/2018
						CATEGORIA	CATEGORIA	CATEGORIA	CATEGORIA
Chuva no litoral nas últimas 24h?						Sim (S) ou Não (N) Metropolitano (M)	Sim (S) ou Não (N) Metropolitano (M)	Sim (S) ou Não (N) Metropolitano (M)	Sim (S) ou Não (N) Metropolitano (M)
Data da coleta:						02 a 03/04/18	10 a 11/04/18	17 a 18/04/18	24 a 25/04/18
<b>LITORAL SUL</b>									
1	Praia do Portal do Peba, em frente à rua de acesso principal	5 10°20'40,9"	W 016°18'03,6"	Façabaçu		Própria	Própria	Própria	Própria
1,1	Rio São Francisco, Rua Artur de Farias Lobo, em frente ao Terminal Turístico de Artesanato	5 10°24'29,5"	W 036°26'05,4"	Façabaçu		Imprópria	Imprópria	Imprópria	Imprópria
1,2	Rio São Francisco, AL 225 Sul, em frente ao Restaurante Boca do Rio	5 10°23'55,6"	W 036°26'46,7"	Façabaçu		Imprópria	Imprópria	Imprópria	Imprópria
2	Praia de Feltz Deserto, em frente à rua de acesso principal	5 10°17'57,5"	W 036°17'27,5"	Feltz Deserto		Própria	Própria	Própria	Própria
3	Praia de Mial de Baixo, em frente à rua Manoel da Cruz	5 10°13'13,6"	W 036°12'57,2"	Coruripe		Própria	Própria	Própria	Própria
4	Praia de Mial de Cima, em frente à rua da praia	5 10°12'07,1"	W 036°11'21,1"	Coruripe		Própria	Própria	Própria	Própria
5	Praia do Portal do Coruripe, em frente ao Farol	5 10°09'40,7"	W 036°08'06,9"	Coruripe		Própria	Própria	Própria	Própria
6	Praia de Lagoa do Pau, em frente à Barraca Carrapana	5 10°07'44,1"	W 036°06'33,9"	Coruripe		Própria	Própria	Própria	Própria
7	Praia de Duas Barras, ± a 200m ao sul da foz do Rio Jequiá	5 10°03'04,7"	W 036°01'56,0"	Jequiá da Praia		Imprópria	Imprópria	Imprópria	Imprópria
7,1	Pratinha da Laguna de Jequiá da Praia	5 10°00'24,3"	W 036°01'25,9"	Jequiá da Praia		Própria	Própria	Própria	Própria
8	Praia de Duas Barras, no foz do Rio Jequiá	5 10°02'58,0"	W 036°01'52,3"	Jequiá da Praia		Própria	Própria	Própria	Própria
9	Praia de Lagoa Azeda, em frente à Escola Municipal Esportivo Quintela	5 09°58'14,8"	W 035°58'46,3"	Jequiá da Praia		Própria	Própria	Própria	Própria
10	Praia do Gunga, ± a 200m da foz, Lagos do Roteiro	5 09°51'38,0"	W 035°54'16,1"	Roteiro		Própria	Própria	Própria	Própria
11	Praia do Gunga, estuário de Lagoa do Roteiro, ± a 200m da foz	5 09°51'36,4"	W 035°54'19,1"	Roteiro		Própria	Própria	Própria	Própria
12	Praia de Atalaia, em frente à rua principal	5 09°50'39,9"	W 035°54'22,7"	Barra de São Miguel		Própria	Própria	Própria	Própria
13	Praia da Barra de São Miguel, em frente à Rua Edson Frazão	5 09°50'20,6"	W 035°53'20,2"	Barra de São Miguel		Própria	Própria	Própria	Própria
13,1	Rio Niquim, ± 300m da foz	5 09°50'36,6"	W 035°53'52,2"	Barra de São Miguel		Imprópria	Imprópria	Imprópria	Imprópria
14	Rio Niquim, Ponte AL 101 sul	5 09°49'45,4"	W 035°53'37,4"	Barra de São Miguel		Imprópria	Própria	Própria	Própria
15	Praia do Francês/Av. Verdes Mares, interseção com a Rua Aracões	5 09°46'17,7"	W 035°50'30,2"	Marechal Deodoro		Própria	Própria	Própria	Própria
16	Praia do Francês/ Av. Verdes Mares, interseção com a Rua Massurim	5 09°46'15,3"	W 035°50'24,8"	Marechal Deodoro		Própria	Própria	Própria	Própria
17	Praia do Francês, ± 100m da última barraca	5 09°46'02,1"	W 035°50'14,3"	Marechal Deodoro		Própria	Própria	Própria	Própria
18	Praia do Seco, em frente à rua principal	5 09°44'38,8"	W 035°49'12,9"	Marechal Deodoro		Própria	Própria	Própria	Própria
<b>LITORAL METROPOLITANO</b>									
19	Praia do Portal da Barra/Av. Assis Chateaubriand, em frente à entrada do DETRAN	5 09°41'49,9"	W 035°46'37,9"	Mecejó		Própria	Própria	Própria	Própria
20	Praia do Portal da Barra/Av. Assis Chateaubriand, sul do Emissário da BRASKEM	5 09°41'20,9"	W 035°46'04,2"	Mecejó		Própria	Própria	Própria	Própria
21	Praia do Portal da Barra/Av. Assis Chateaubriand, ± 500m ao sul do Emissário da CASAL	5 09°40'37,3"	W 035°45'16,3"	Mecejó		Própria	Própria	Própria	Própria
22	Praia do Portal da Barra/Av. Assis Chateaubriand, ± 500m ao norte do Emissário da CASAL	5 09°40'24,6"	W 035°44'54,4"	Mecejó		Própria	Própria	Própria	Própria
23	Praia da Avenida/Av. Assis Chateaubriand, interseção com a Rua Dias Cabral	5 09°40'13,9"	W 035°44'22,0"	Mecejó		Imprópria	Imprópria	Imprópria	Imprópria
24	Praia da Avenida/Av. Assis Chateaubriand, interseção com a Rua Barão de Anadia	5 09°40'12,9"	W 035°44'08,9"	Mecejó		Imprópria	Imprópria	Imprópria	Imprópria
25	Praia de Pajuçara/Av. Dr. Antônio Gouveia, interseção com a Rua João Carneiro	5 09°40'23,1"	W 035°42'57,3"	Mecejó		Imprópria	Própria	Própria	Própria
26	Praia de Pajuçara/Av. Dr. Antônio Gouveia, interseção com a Rua João Pech Filho	5 09°36'54,0"	W 035°42'31,4"	Mecejó		Própria	Própria	Própria	Própria
27	Praia de Ponta Verde/Av. Silvio Carlos Viana, interseção com a Rua Hoff. Hugo Vasconcelos	5 09°39'52,7"	W 035°41'53,6"	Mecejó		Própria	Própria	Própria	Própria
28	Praia de Ponta Verde/Av. Álvaro Otacilio entre as ruas General Dr. João Saleiro Pêlo e Dr. Rubem Caruso	5 09°39'42,3"	W 035°41'45,7"	Mecejó		Própria	Própria	Própria	Própria
29	Praia de Jacuica/Av. Alvaro Otacilio, entre as Avenidas Antônio de Barros e Empresário Carlos da Silva Nogueira	5 09°38'59,6"	W 035°41'58,5"	Mecejó		Imprópria	Imprópria	Imprópria	Imprópria
30	Praia de Cruz das Almas/Av. Brigadiero Esteliano Gomes, entre as Ruas Mascarenhas de Brito e Padre LuzAmérico Galvão	5 09°38'19,6"	W 035°41'53,0"	Mecejó		Imprópria	Imprópria	Própria	Própria
31	Praia de Cruz das Almas/Av. Brigadiero Esteliano Gomes, entre as Ruas Padre LuzAmérico Galvão e Mauro Machado Costa	5 09°37'57,9"	W 035°41'47,7"	Mecejó		Imprópria	Própria	Própria	Própria
32	Praia de Cruz das Almas/Av. Brigadiero Esteliano Gomes, entre as Ruas Mauro Machado Costa e Sen. Ezequias da Rocha	5 09°37'36,0"	W 035°41'39,3"	Mecejó		Imprópria	Própria	Própria	Própria
33	Praia de Jacareica, em frente à Rua "A"	5 09°36'26,1"	W 035°41'17,0"	Mecejó		Imprópria	Própria	Própria	Imprópria
34	Praia de Guaxuma, em frente à entrada principal de acesso	5 09°35'31,8"	W 035°40'04,9"	Mecejó		Própria	Própria	Própria	Própria
35	Praia de Garça Torta, em frente à rua principal, perpendicular à Rua São Pedro	5 09°35'00,2"	W 035°36'35,1"	Mecejó		Própria	Própria	Própria	Própria
36	Foz do Rio Pratagy, Ponte AL 101 Norte	5 09°34'02,0"	W 035°39'01,8"	Mecejó		Imprópria	Imprópria	Própria	Imprópria
37	Praia do Mirante, em frente à rua principal de acesso	5 09°33'55,6"	W 035°38'42,6"	Mecejó		Própria	Própria	Própria	Própria
38	Praia de Ipioca - Em frente à rua principal de acesso	5 09°31'52,0"	W 035°36'17,8"	Mecejó		Própria	Própria	Própria	Própria
<b>LITORAL NORTE</b>									
39	Praia de Paripueira, Av. Beira Mar, lado direito, ± 250m da rua principal de acesso	5 09°28'15,5"	W 035°32'56,3"	Paripueira		Própria	Própria	Própria	Própria
40	Praia de Paripueira, Av. Beira Mar, lado esquerdo, ± 900m da rua principal de acesso	5 09°28'07,0"	W 035°32'47,8"	Paripueira		Própria	Própria	Própria	Própria
41	Praia de Sonho Verde, em frente à Av. principal	5 09°27'06,5"	W 035°31'46,0"	Paripueira		Própria	Própria	Própria	Própria
42	Praia de Barra de Santo Antônio - em frente à entrada do Loteamento Tabuba	5 09°26'24,8"	W 035°31'08,8"	Barra de Santo Antônio		Própria	Própria	Própria	Própria
43	Praia de Maré Mansa	5 09°25'27,8"	W 035°30'13,6"	Barra de Santo Antônio		Imprópria	Imprópria	Própria	Própria
44	Praia de Barra de Camaragibe, início da Rua Beira Mar	5 09°18'47,7"	W 035°24'56,0"	Passo de Camaragibe		Própria	Própria	Própria	Própria
45	Praia de São Miguel dos Milagres, em frente à rua principal	5 09°16'01,6"	W 035°21'54,8"	São Miguel dos Milagres		Própria	Própria	Própria	Própria
46	Praia de Porto da Rua, em frente à rua principal	5 09°14'38,1"	W 035°20'52,8"	São Miguel dos Milagres		Própria	Própria	Própria	Própria
47	Rio Tatuamunha - Projeto Pelae-Boi/Santuário	5 09°13'04,7"	W 035°19'58,7"	Porto de Pedras		Imprópria	Própria	Própria	Própria
48	Praia de Porto de Pedras, em frente à rua principal	5 09°09'44,6"	W 035°17'43,6"	Porto de Pedras		Imprópria	Própria	Própria	Própria
49	Praia de Iaparatinga, em frente à Av. principal	5 09°05'39,4"	W 035°15'30,5"	Iaparatinga		Própria	Própria	Própria	Própria
50	Praia de Iaparatinga, em frente à Rua Amaro Calça Wanderley	5 09°05'19,2"	W 035°15'24,2"	Iaparatinga		Própria	Própria	Própria	Própria
51	Praia de Maragogi, em frente à foz do Rio Selgado	5 09°03'54,4"	W 035°14'30,8"	Maragogi		Imprópria	Imprópria	Imprópria	Imprópria
52	Praia de Maragogi, em frente à Escola Manoel M. Costa	5 09°03'09,6"	W 035°14'23,1"	Maragogi		Própria	Própria	Própria	Própria
53	Praia de Maragogi, foz do Rio Maragogi	5 09°01'35,9"	W 035°13'47,2"	Maragogi		Imprópria	Imprópria	Imprópria	Imprópria
54	Praia de Maragogi, Av. Beira Mar, ± 300m do início da orla	5 09°01'02,4"	W 035°13'23,5"	Maragogi		Própria	Própria	Própria	Imprópria
55	Praia de Maragogi, em frente à Praça Multieventos	5 09°00'37,3"	W 035°13'07,3"	Maragogi		Própria	Própria	Própria	Imprópria
56	Praia de Maragogi, em frente à Rua N. S. da Guia - Barra Grande	5 08°59'15,7"	W 035°11'36,1"	Maragogi		Própria	Própria	Própria	Própria
57	Praia de Burgalhau, em frente ao restaurante	5 08°58'51,5"	W 035°12'24,1"	Maragogi		Própria	Própria	Própria	Própria
58	Praia de Antunes/Área de frequência de banhistas	5 08°58'12,1"	W 035°10'41,0"	Maragogi		Própria	Própria	Própria	Própria
59	Praia de Ponta de Mangue/Área de frequência de banhistas	5 08°57'10,6"	W 035°10'17,8"	Maragogi		Própria	Própria	Própria	Própria
60	Praia de Maragogi, em frente à foz do Rio Persimungo	5 08°54'48,4"	W 035°09'13,9"	Maragogi		Imprópria	Imprópria	Imprópria	Imprópria



RESULTADO DE ENSAIOS ANALÍTICOS/BALNEABILIDADE DAS PRAIAS DE ALAGOAS - REAB								
CDD	PONTO DE COLETA	LAT.	LONG.	MUNICÍPIO	CATEGORIA	Nº / Ano:		
						17/2018	18/2018	19/2018
Praias do Litoral						Chuva no litoral nas últimas 24h?		
						Norte (S) Sul (S)	Norte (S) Sul (S)	Norte (S) Sul (S)
						Metropolitano (S)	Metropolitano (S)	Metropolitano (S)
						Data da coleta:		
						01 e 02/05/18	08 e 09/05/18	15 e 16/05/18
LITORAL SUL								
1	Praia do Pontal do Pebo, em frente à rua de acesso principal	S 10°20'40,9"	W 086°18'03,6"	Piaçabuçu	Própria	Própria	Própria	
1,1	Rio São Francisco, Rua Artur de Farias Lobo, em frente ao Terminal Turístico de Artesanato	S 10°24'29,5"	W 086°20'05,4"	Piaçabuçu	Imprópria	Imprópria	Imprópria	
1,2	Rio São Francisco, Al. 225 Sul, em frente ao Restaurante Boca do Rio	S 10°23'55,6"	W 086°26'46,7"	Piaçabuçu	Própria	Imprópria	Imprópria	
2	Praia de Feltz Deserto, em frente à rua de acesso principal	S 10°17'57,5"	W 086°17'27,5"	Feltz Deserto	Própria	Própria	Própria	
3	Praia de Mial de Beico, em frente à rua Manoel da Cruz	S 10°13'13,6"	W 086°12'57,2"	Coruípe	Própria	Própria	Própria	
4	Praia de Mial de Cima, em frente à rua da praia	S 10°12'07,3"	W 086°11'21,1"	Coruípe	Própria	Própria	Própria	
5	Praia do Pontal do Coruípe, em frente ao Farol	S 10°09'40,7"	W 086°08'06,9"	Coruípe	Própria	Própria	Própria	
6	Praia de Lagoa do Pau, em frente à Barraca Carraspana	S 10°07'44,1"	W 086°06'33,9"	Coruípe	Própria	Própria	Própria	
7	Praia de Duas Barras, ± a 200m ao sul da foz do Rio Jequiá	S 10°03'04,7"	W 085°01'56,0"	Jequiá de Praia	Própria	Própria	Própria	
7,1	Prainha da Lagoa de Jequiá de Praia	S 10°00'24,3"	W 086°01'25,9"	Jequiá de Praia	Própria	Própria	Imprópria	
8	Praia de Duas Barras, na foz do Rio Jequiá	S 10°02'58,0"	W 086°01'52,3"	Jequiá de Praia	Própria	Própria	Própria	
9	Praia de Lagoa Azeda, em frente à Escola Municipal Eutiquio Quintela	S 09°58'14,8"	W 085°58'46,3"	Jequiá de Praia	Própria	Própria	Própria	
10	Praia do Gunga, ± a 200m da foz, Lagoa do Roteiro	S 09°51'38,0"	W 085°53'16,1"	Roteiro	Própria	Própria	Própria	
11	Praia do Gunga, embuário da Lagoa do Roteiro, ± a 200m da foz	S 09°51'36,4"	W 085°54'19,1"	Roteiro	Própria	Própria	Própria	
12	Praia de Abaloia, em frente à rua principal	S 09°50'39,9"	W 085°54'22,7"	Barra de São Miguel	Própria	Própria	Própria	
13	Praia da Barra de São Miguel, em frente à Rua Edson Frazão	S 09°50'20,6"	W 085°53'20,2"	Barra de São Miguel	Própria	Própria	Própria	
13,1	Rio Niquim, ± 300m da foz	S 09°50'36,6"	W 085°53'52,2"	Barra de São Miguel	Imprópria	Imprópria	Imprópria	
14	Rio Niquim, Ponte Al. 101 sul	S 09°49'45,4"	W 085°53'37,4"	Barra de São Miguel	Própria	Própria	Própria	
15	Praia do Francês/Av. Verdes Mares, interseção com a Rua Arrecifes	S 09°46'17,7"	W 085°50'30,2"	Marechal Deodoro	Própria	Própria	Própria	
16	Praia do Francês/ Av. Verdes Mares, interseção com a Rua Massunim	S 09°46'15,3"	W 085°50'24,8"	Marechal Deodoro	Própria	Própria	Própria	
17	Praia do Francês, ± 100m da última barraca	S 09°46'02,1"	W 085°50'14,3"	Marechal Deodoro	Própria	Própria	Própria	
18	Praia do Saco, em frente à rua principal	S 09°44'38,8"	W 085°49'12,9"	Marechal Deodoro	Própria	Própria	Própria	
LITORAL METROPOLITANO								
19	Praia do Pontal da Barra/Av. Assis Chateaubriand, em frente à entrada do DETRAN	S 09°41'49,9"	W 085°46'37,9"	Maceió	Própria	Própria	Própria	
20	Praia do Pontal da Barra/Av. Assis Chateaubriand, sul do Emissário da BRASKEM	S 09°41'20,9"	W 085°46'04,2"	Maceió	Própria	Própria	Própria	
21	Praia do Pontal da Barra/Av. Assis Chateaubriand, ± 500m ao sul do Emissário da CASAL	S 09°40'37,3"	W 085°45'16,3"	Maceió	Própria	Própria	Própria	
22	Praia do Pontal da Barra/Av. Assis Chateaubriand, ± 500m ao norte do Emissário da CASAL	S 09°40'24,6"	W 085°44'54,4"	Maceió	Própria	Própria	Própria	
23	Praia da Avenida/Av. Assis Chateaubriand, interseção com a Rua Dias Cabral	S 09°40'13,9"	W 085°44'22,0"	Maceió	Imprópria	Imprópria	Imprópria	
24	Praia da Avenida/Av. Assis Chateaubriand, interseção com a Rua Barão de Anadia	S 09°40'12,9"	W 085°44'08,9"	Maceió	Imprópria	Imprópria	Imprópria	
25	Praia de Pajuçara/Av. Dr. Antônio Gouveia, interseção com a Rua João Carneiro	S 09°40'23,1"	W 085°42'57,3"	Maceió	Própria	Própria	Própria	
26	Praia de Pajuçara/Av. Dr. Antônio Gouveia, interseção com a Rua João Flech Filho	S 09°36'54,0"	W 085°41'31,4"	Maceió	Própria	Própria	Própria	
27	Praia de Ponta Verde/Av. Sílvio Carlos Viana, interseção com a Rua Prof. Higia Vasconcelos	S 09°39'52,7"	W 085°41'53,6"	Maceió	Própria	Própria	Própria	
28	Praia de Ponta Verde/Av. Álvaro Otacílio entre as ruas General Dr. João Saleiro Filho e Dr. Rubens Camato	S 09°39'42,3"	W 085°41'45,7"	Maceió	Própria	Própria	Própria	
29	Praia de Jabaçu/Av. Álvaro Otacílio, entre as Avenidas Antônio de Ramos e Emprêsario Carlos da Silva Nogueira	S 09°38'59,6"	W 085°41'58,5"	Maceió	Imprópria	Própria	Própria	
30	Praia de Cruz das Almas/ Av. Brigadiero Eutiquio Gomes, entre as Ruas Mascarenhas de Brito e Padre Luiz Américo Galvão	S 09°38'19,6"	W 085°41'53,0"	Maceió	Própria	Própria	Imprópria	
31	Praia de Cruz das Almas/ Av. Brigadiero Eutiquio Gomes, entre as Ruas Padre Luiz Américo Galvão e Mauro Machado Costa	S 09°37'57,9"	W 085°41'47,7"	Maceió	Imprópria	Imprópria	Imprópria	
32	Praia de Cruz das Almas/ Av. Brigadiero Eutiquio Gomes, entre as Ruas Mauro Machado Costa e Sen. Ezequias da Rocha	S 09°37'36,0"	W 085°41'39,3"	Maceió	Imprópria	Imprópria	Imprópria	
33	Praia de Jacarecica, em frente à Rua "A"	S 09°36'26,1"	W 085°41'17,0"	Maceió	Imprópria	Imprópria	Imprópria	
34	Praia de Guaxuma, em frente à entrada principal de acesso	S 09°35'31,8"	W 085°40'04,9"	Maceió	Própria	Própria	Própria	
35	Praia de Garça Torta, em frente à rua principal, perpendicular à Rua São Pedro	S 09°35'00,2"	W 085°36'35,1"	Maceió	Própria	Própria	Própria	
36	Foz do Rio Pratagy, Ponte Al. 101 Norte	S 09°34'02,0"	W 085°39'01,8"	Maceió	Própria	Própria	Imprópria	
37	Praia do Mirante, em frente à rua principal de acesso	S 09°33'55,6"	W 085°38'42,6"	Maceió	Própria	Própria	Própria	
38	Praia de Ipióca - Em frente à rua principal de acesso	S 09°31'52,0"	W 085°36'17,8"	Maceió	Própria	Própria	Própria	
LITORAL NORTE								
39	Praia de Paripueira, Av. Beira Mar, lado direito, ± 250m da rua principal de acesso	S 09°28'15,5"	W 085°32'56,3"	Paripueira	Imprópria	Imprópria	Imprópria	
40	Praia de Paripueira, Av. Beira Mar, lado esquerdo, ± 900m da rua principal de acesso	S 09°28'07,0"	W 085°32'47,8"	Paripueira	Própria	Própria	Própria	
41	Praia de Sonho Verde, em frente à Av. principal	S 09°27'06,5"	W 085°31'46,0"	Paripueira	Própria	Própria	Própria	
42	Praia de Barra de Santo Antônio - em frente à entrada do Loteamento Tabuba	S 09°26'24,8"	W 085°31'06,8"	Barra de Santo Antônio	Própria	Própria	Própria	
43	Praia de Marié Mansa	S 09°25'27,8"	W 085°30'13,6"	Barra de Santo Antônio	Própria	Própria	Própria	
44	Praia de Barra de Camaragibe, início da Rua Beira Mar	S 09°18'47,7"	W 085°24'56,0"	Passo de Camaragibe	Própria	Própria	Própria	
45	Praia de São Miguel dos Milagres, em frente à rua principal	S 09°16'01,6"	W 085°21'54,8"	São Miguel dos Milagres	Própria	Própria	Própria	
46	Praia de Porto da Rua, em frente à rua principal	S 09°14'38,1"	W 085°20'52,8"	São Miguel dos Milagres	Própria	Própria	Própria	
47	Rio Tatuamunha - Projeto Peixe-Boi/Santuário	S 09°13'04,7"	W 085°19'58,7"	Porto de Pedras	Própria	Própria	Própria	
48	Praia de Porto de Pedras, em frente à rua principal	S 09°09'44,6"	W 085°17'43,6"	Porto de Pedras	Imprópria	Imprópria	Imprópria	
49	Praia de Japaratinga, em frente à Av. principal	S 09°05'39,4"	W 085°15'30,5"	Japaratinga	Própria	Própria	Própria	
50	Praia de Japaratinga, em frente à Rua Amaro Calaça Wanderley	S 09°05'19,2"	W 085°15'24,2"	Japaratinga	Própria	Própria	Própria	
51	Praia de Maragogi, em frente à foz do Rio Salgado	S 09°03'54,4"	W 085°14'30,8"	Maragogi	Imprópria	Imprópria	Imprópria	
52	Praia de Maragogi, em frente à Escola Manoel M. Costa	S 09°03'09,6"	W 085°14'23,1"	Maragogi	Própria	Própria	Própria	
53	Praia de Maragogi, foz do Rio Maragogi	S 09°01'35,9"	W 085°13'47,2"	Maragogi	Imprópria	Própria	Imprópria	
54	Praia de Maragogi, Av. Beira Mar, ± 500m do início da orla	S 09°01'02,4"	W 085°13'23,5"	Maragogi	Imprópria	Imprópria	Imprópria	
55	Praia de Maragogi, em frente à Praça Multieventos	S 09°00'37,3"	W 085°13'07,3"	Maragogi	Imprópria	Imprópria	Imprópria	
56	Praia de Maragogi, em frente à Rua N. S. da Guia - Barra Grande	S 08°59'15,7"	W 085°11'36,1"	Maragogi	Própria	Própria	Própria	
57	Praia de Bugalhaus, em frente ao restaurante	S 08°58'51,5"	W 085°12'24,1"	Maragogi	Imprópria	Imprópria	Imprópria	
58	Praia de Antuna/Área de frequência de banhistas	S 08°58'12,1"	W 085°10'41,0"	Maragogi	Imprópria	Imprópria	Imprópria	
59	Praia de Ponta de Mongue/Área de frequência de banhistas	S 08°57'10,6"	W 085°10'17,8"	Maragogi	Própria	Própria	Própria	
60	Praia de Maragogi, em frente à foz do Rio Persirunga	S 08°54'48,4"	W 085°09'13,9"	Maragogi	Imprópria	Imprópria	Imprópria	



RESULTADO DE ENSAIOS ANALÍTICOS/BALNEABILIDADE DAS PRAIAS DE ALAGOAS - REAB							
COD	PONTO DE COLETA	LAT.	LONG.	MUNICÍPIO	Nº / Ano:	20/2018	21/2018
					Chuva no litoral nas últimas 24h?	Norte (S) Sul (S) Metropolitano (S)	Norte (S) Sul (S) Metropolitano (S)
					Data de coleta:	22 e 23/05/18	27 e 28/05/18
<b>Praias do Litoral</b>							
<b>LITORAL SUL</b>							
1	Praia do Pontal do Peba, em frente à rua de acesso principal	5 10'20'40,9"	W 036'18'03,6"	Paçabuçu		Própria	Própria
1.1	Rio São Francisco, Rua Artur de Farias Lobo, em frente ao Terminal Turístico de Artesanato	5 10'24'29,5"	W 036'26'05,4"	Paçabuçu		Imprópria	Imprópria
1.2	Rio São Francisco, AL 225 Sul, em frente ao Restaurante Boca do Rio	5 10'23'55,6"	W 036'26'46,7"	Paçabuçu		Imprópria	Imprópria
2	Praia de Feliz Deserto, em frente à rua de acesso principal	5 10'17'57,5"	W 036'17'27,5"	Feliz Deserto		Própria	Própria
3	Praia de Mial de Baixo, em frente à rua Manoel da Cruz	5 10'13'13,6"	W 036'12'57,2"	Coruripe		Própria	Própria
4	Praia de Mial de Cima, em frente à rua da praia	5 10'12'07,5"	W 036'11'21,1"	Coruripe		Própria	Própria
5	Praia do Pontal do Coruripe, em frente ao Farol	5 10'09'40,7"	W 036'08'06,9"	Coruripe		Própria	Própria
6	Praia de Lagoa do Pau, em frente à Barraca Carrapana	5 10'07'44,1"	W 036'06'33,9"	Coruripe		Própria	Própria
7	Praia de Duas Barras, ± a 200m ao sul da foz do Rio Jequiá	5 10'03'04,7"	W 036'01'56,0"	Jequiá da Praia		Imprópria	Imprópria
7.1	Praia da Laguna de Jequiá da Praia	5 10'00'24,3"	W 036'01'25,9"	Jequiá da Praia		Imprópria	Imprópria
8	Praia de Duas Barras, na foz do Rio Jequiá	5 10'02'58,0"	W 036'01'52,3"	Jequiá da Praia		Própria	Própria
9	Praia de Lagoa Azeda, em frente à Escola Municipal Eutiquio Quintela	5 09'58'14,8"	W 035'58'46,3"	Jequiá da Praia		Própria	Própria
10	Praia do Gunga, ± a 200m da foz, Lagoa do Roteiro	5 09'51'38,0"	W 035'54'16,1"	Roteiro		Própria	Própria
11	Praia do Gunga, estuário da Lagoa do Roteiro, ± a 200m da foz	5 09'51'36,4"	W 035'54'19,1"	Roteiro		Própria	Própria
12	Praia de Atalala, em frente à rua principal	5 09'50'39,0"	W 035'54'22,7"	Barra de São Miguel		Própria	Própria
13	Praia da Barra de São Miguel, em frente à Rua Edson Frazão	5 09'50'20,6"	W 035'53'20,2"	Barra de São Miguel		Própria	Própria
13.1	Rio Niquim, ± 300m da foz	5 09'50'36,6"	W 035'53'52,2"	Barra de São Miguel		Imprópria	Imprópria
14	Rio Niquim, Ponte AL 101 sul	5 09'49'45,4"	W 035'53'37,4"	Barra de São Miguel		Própria	Própria
15	Praia do Francês/Av. Verdes Mares, interseção com a Rua Arneiffes	5 09'46'17,7"	W 035'50'30,2"	Marechal Deodoro		Própria	Própria
16	Praia do Francês/ Av. Verdes Mares, interseção com a Rua Massurim	5 09'46'15,3"	W 035'50'24,8"	Marechal Deodoro		Própria	Própria
17	Praia do Francês, ± 100m da última barraca	5 09'46'02,1"	W 035'50'14,3"	Marechal Deodoro		Própria	Própria
18	Praia do Saco, em frente à rua principal	5 09'44'38,8"	W 035'49'12,9"	Marechal Deodoro		Própria	Própria
<b>LITORAL METROPOLITANO</b>							
19	Praia do Pontal da Barra/Av. Assis Chateaubriand, em frente à entrada do DETRAN	5 09'41'49,9"	W 035'46'37,9"	Maceió		Própria	Própria
20	Praia do Pontal da Barra/Av. Assis Chateaubriand, sul do Emissário da BRASKEM	5 09'41'20,9"	W 035'46'04,2"	Maceió		Própria	Própria
21	Praia do Pontal da Barra/Av. Assis Chateaubriand, ± 500m ao sul do Emissário da CASAL	5 09'40'37,3"	W 035'45'16,3"	Maceió		Própria	Própria
22	Praia do Pontal da Barra/Av. Assis Chateaubriand, ± 500m ao norte do Emissário da CASAL	5 09'40'24,6"	W 035'44'54,4"	Maceió		Própria	Própria
23	Praia da Avenida/Av. Assis Chateaubriand, interseção com a Rua Dias Cabral	5 09'40'13,9"	W 035'44'22,0"	Maceió		Imprópria	Imprópria
24	Praia da Avenida/Av. Assis Chateaubriand, interseção com a Rua Barão de Anadia	5 09'40'12,9"	W 035'44'08,9"	Maceió		Imprópria	Imprópria
25	Praia de Pajuçara/Av. Dr. Antônio Gouveia, interseção com a Rua João Carneiro	5 09'40'23,1"	W 035'42'57,3"	Maceió		Própria	Própria
26	Praia de Pajuçara/Av. Dr. Antônio Gouveia, interseção com a Rua João Mech Filho	5 09'36'54,0"	W 035'42'31,4"	Maceió		Própria	Própria
27	Praia de Ponta Verde/Av. Silvio Carlos Viana, interseção com a Rua Prof. Hilda Vasconcelos	5 09'39'52,7"	W 035'41'53,6"	Maceió		Própria	Própria
28	Praia de Ponta Verde/Av. Álvaro Otacílio entre as ruas General Dr. João Saleiro Pittó e Dr. Rubens Canuto	5 09'39'42,3"	W 035'41'45,7"	Maceió		Própria	Própria
29	Praia de Ipioca/Av. Álvaro Otacílio, entre as Avenidas Antônio de Barros e Empresário Carlos da Silva Nogueira	5 09'38'59,6"	W 035'41'58,5"	Maceió		Própria	Própria
30	Praia de Cruz das Almas/ Av. Brigadeiro Eutiquio Gomes, entre as Ruas Mascarenhas de Brito e Padre Luiz Américo Galvão	5 09'38'19,6"	W 035'41'53,0"	Maceió		Imprópria	Imprópria
31	Praia de Cruz das Almas/ Av. Brigadeiro Eutiquio Gomes, entre as Ruas Padre Luiz Américo Galvão e Mauro Machado Costa	5 09'37'57,9"	W 035'41'47,7"	Maceió		Imprópria	Imprópria
32	Praia de Cruz das Almas/ Av. Brigadeiro Eutiquio Gomes, entre as Ruas Mauro Machado Costa e Sen. Ezequias da Rocha	5 09'37'36,0"	W 035'41'39,3"	Maceió		Imprópria	Imprópria
33	Praia de Jacarecica, em frente à Rua "A"	5 09'36'26,1"	W 035'41'17,0"	Maceió		Imprópria	Imprópria
34	Praia de Goaxuma, em frente à entrada principal de acesso	5 09'35'31,8"	W 035'40'04,9"	Maceió		Própria	Própria
35	Praia de Garça Torta, em frente à rua principal, perpendicular à Rua São Pedro	5 09'35'00,2"	W 035'36'35,1"	Maceió		Própria	Própria
36	Foz do Rio Pratagy, Ponte AL 101 Norte	5 09'34'02,0"	W 035'39'01,8"	Maceió		Imprópria	Imprópria
37	Praia do Mirante, em frente à rua principal de acesso	5 09'33'55,6"	W 035'38'42,6"	Maceió		Própria	Própria
38	Praia de Ipioca - Em frente à rua principal de acesso	5 09'31'52,0"	W 035'36'17,8"	Maceió		Própria	Própria
<b>LITORAL NORTE</b>							
39	Praia de Paripueira, Av. Beira Mar, lado direito, ± 250m da rua principal de acesso	5 09'28'15,5"	W 035'32'56,3"	Paripueira		Imprópria	Imprópria
40	Praia de Paripueira, Av. Beira Mar, lado esquerdo, ± 900m da rua principal de acesso	5 09'28'07,0"	W 035'32'47,8"	Paripueira		Imprópria	Imprópria
41	Praia de Sonho Verde, em frente à Av. principal	5 09'27'06,5"	W 035'31'46,0"	Paripueira		Própria	Própria
42	Praia de Barra de Santo Antônio - em frente à entrada do Loteamento Tabuba	5 09'26'24,8"	W 035'31'06,8"	Barra de Santo Antônio		Própria	Própria
43	Praia de Maré Mansa	5 09'25'27,8"	W 035'30'13,6"	Barra de Santo Antônio		Própria	Própria
44	Praia de Barra de Camaragibe, início da Rua Beira Mar	5 09'18'47,7"	W 035'24'56,0"	Passo de Camaragibe		Própria	Própria
45	Praia de São Miguel dos Milagres, em frente à rua principal	5 09'16'01,6"	W 035'21'54,8"	São Miguel dos Milagres		Própria	Própria
46	Praia de Porto da Rua, em frente à rua principal	5 09'14'36,1"	W 035'20'52,8"	São Miguel dos Milagres		Própria	Própria
47	Rio Tatuaçuinha - Projeto Peixe-Boi/Santuário	5 09'13'04,7"	W 035'19'58,7"	Porto de Pedras		Própria	Própria
48	Praia de Porto de Pedras, em frente à rua principal	5 09'09'44,6"	W 035'17'43,6"	Porto de Pedras		Imprópria	Imprópria
49	Praia de Japaratinga, em frente à Av. principal	5 09'05'39,4"	W 035'15'30,5"	Japaratinga		Própria	Própria
50	Praia de Japaratinga, em frente à Rua Amaro Calça Wanderley	5 09'05'19,2"	W 035'15'24,2"	Japaratinga		Própria	Própria
51	Praia de Maragogi, em frente à foz do Rio Salgado	5 09'03'54,4"	W 035'14'30,8"	Maragogi		Imprópria	Imprópria
52	Praia de Maragogi, em frente à Escola Manoel M. Costa	5 09'03'09,6"	W 035'14'23,1"	Maragogi		Própria	Própria
53	Praia de Maragogi, foz do Rio Maragogi	5 09'01'35,9"	W 035'13'47,2"	Maragogi		Imprópria	Imprópria
54	Praia de Maragogi, Av. Beira Mar, ± 500m do início da orla	5 09'01'02,4"	W 035'13'23,5"	Maragogi		Imprópria	Imprópria
55	Praia de Maragogi, em frente à Praça Multiverentos	5 09'00'37,3"	W 035'13'07,3"	Maragogi		Imprópria	Imprópria
56	Praia de Maragogi, em frente à Rua N. S. da Guia - Barra Grande	5 08'59'15,7"	W 035'11'36,1"	Maragogi		Própria	Própria
57	Praia de Burgalhau, em frente ao restaurante	5 08'59'51,5"	W 035'12'24,1"	Maragogi		Imprópria	Imprópria
58	Praia de Antunes/Área de frequência de banhistas	5 08'58'12,1"	W 035'10'41,0"	Maragogi		Imprópria	Imprópria
59	Praia de Ponta de Mangue/Área de frequência de banhistas	5 08'57'10,6"	W 035'10'17,8"	Maragogi		Própria	Própria
60	Praia de Maragogi, em frente à foz do Rio Pemsirunga	5 08'54'48,4"	W 035'09'13,9"	Maragogi		Imprópria	Imprópria



RESULTADO DE ENSAIOS ANALÍTICOS/BALNEABILIDADE DAS PRAIAS DE ALAGOAS - REAB								
COD	PONTO DE COLETA	LAT.	LONG.	MUNICÍPIO	Nº / Anos	17/2018	18/2018	19/2018
					CATEGORIA			
Praias do Litoral				Chuva no litoral nas últimas 24h?				
				Data da coleta:				
LITORAL SUL				Norte (S) Sul (N)	Norte (S) Sul (N)	Norte (S) Sul (N)	Norte (S) Sul (N)	
				Metropolitano (S)	Metropolitano (S)	Metropolitano (S)	Metropolitano (S)	
				01 e 02/05/18	08 e 09/05/18	15 e 16/05/18		
1	Praia do Portal do Peba, em frente à rua de acesso principal	5.10°20'40,9"	W 08°18'03,0"	Flagabçu	Própria	Própria	Própria	
1,1	Rio São Francisco, Rua Artur de Farias Lobo, em frente ao Terminal Turístico de Artesanato	5.10°24'29,5"	W 08°26'05,4"	Flagabçu	Imprópria	Imprópria	Imprópria	
1,2	Rio São Francisco, AL 225 Sul, em frente ao Restaurante Boca do Rio	5.10°23'55,6"	W 08°26'48,7"	Flagabçu	Própria	Imprópria	Imprópria	
2	Praia de Feliz Deserto, em frente à rua de acesso principal	5.10°17'57,5"	W 08°17'37,5"	Feliz Deserto	Própria	Própria	Própria	
3	Praia de Mui de Baixo, em frente à rua Manoel da Cruz	5.10°13'13,6"	W 08°12'57,2"	Coruripe	Própria	Própria	Própria	
4	Praia de Mui de Cima, em frente à rua da praia	5.10°12'07,3"	W 08°11'23,1"	Coruripe	Própria	Própria	Própria	
5	Praia do Portal do Coruripe, em frente ao Farol	5.10°09'46,7"	W 08°08'06,9"	Coruripe	Própria	Própria	Própria	
6	Praia de Lagoa do Pau, em frente à Barragem Carrapara	5.10°07'44,1"	W 08°06'33,9"	Coruripe	Própria	Própria	Própria	
7	Praia de Duas Barras, ± a 200m ao sul da foz do Rio Jequiá	5.10°03'04,7"	W 08°01'56,0"	Jequiá da Praia	Própria	Própria	Própria	
7,1	Praia da Laguna de Jequiá da Praia	5.10°02'24,7"	W 08°01'25,9"	Jequiá da Praia	Própria	Própria	Imprópria	
8	Praia de Duas Barras, na foz do Rio Jequiá	5.10°02'58,0"	W 08°01'53,2"	Jequiá da Praia	Própria	Própria	Própria	
9	Praia de Lagoa Azeda, em frente à Escola Municipal Euriquio Quintela	5.09°58'14,8"	W 08°58'46,3"	Jequiá da Praia	Própria	Própria	Própria	
10	Praia do Gunga, ± a 200m da foz, Lagoa do Rotero	5.09°51'38,0"	W 08°54'38,1"	Rotero	Própria	Própria	Própria	
11	Praia do Gunga, estuário da Lagoa do Rotero, ± a 200m da foz	5.09°51'36,6"	W 08°54'39,1"	Rotero	Própria	Própria	Própria	
12	Praia de Atalaia, em frente à rua principal	5.09°50'39,9"	W 08°54'22,7"	Barra de São Miguel	Própria	Própria	Própria	
13	Praia da Barra de São Miguel, em frente à Rua Edson Frazão	5.09°50'20,6"	W 08°53'20,2"	Barra de São Miguel	Própria	Própria	Própria	
13,1	Rio Niquim, ± 300m da foz	5.09°50'36,6"	W 08°53'52,2"	Barra de São Miguel	Imprópria	Imprópria	Imprópria	
14	Rio Niquim, Ponte AL 101 sul	5.09°49'45,4"	W 08°53'37,4"	Barra de São Miguel	Própria	Própria	Própria	
15	Praia do Francês/Av. Verdes Mares, interseção com a Rua Arrecifes	5.09°48'17,7"	W 08°50'30,2"	Marechal Deodoro	Própria	Própria	Própria	
16	Praia do Francês/ Av. Verdes Mares, interseção com a Rua Massunim	5.09°48'15,3"	W 08°50'24,8"	Marechal Deodoro	Própria	Própria	Própria	
17	Praia do Francês, ± 100m da última barraca	5.09°48'02,1"	W 08°50'34,3"	Marechal Deodoro	Própria	Própria	Própria	
18	Praia do Saco, em frente à rua principal	5.09°48'38,8"	W 08°49'12,9"	Marechal Deodoro	Própria	Própria	Própria	
LITORAL METROPOLITANO								
19	Praia do Portal da Barra/Av. Assis Chateaubriand, em frente à entrada do DETRAN	5.09°41'49,9"	W 08°46'37,9"	Maceió	Própria	Própria	Própria	
20	Praia do Portal da Barra/Av. Assis Chateaubriand, sul do Emissário da BRASKEM	5.09°41'26,9"	W 08°46'04,2"	Maceió	Própria	Própria	Própria	
21	Praia do Portal da Barra/Av. Assis Chateaubriand, ± 500m ao sul do Emissário da CASAL	5.09°40'57,3"	W 08°45'36,3"	Maceió	Própria	Própria	Própria	
22	Praia do Portal da Barra/Av. Assis Chateaubriand, ± 500m ao norte do Emissário da CASAL	5.09°40'24,9"	W 08°44'54,4"	Maceió	Própria	Própria	Própria	
23	Praia da Avenida/Av. Assis Chateaubriand, interseção com a Rua Dias Cabral	5.09°40'13,9"	W 08°44'22,0"	Maceió	Imprópria	Imprópria	Imprópria	
24	Praia da Avenida/Av. Assis Chateaubriand, interseção com a Rua Barão de Anadia	5.09°40'12,9"	W 08°44'08,9"	Maceió	Imprópria	Imprópria	Imprópria	
25	Praia de Pajuçara/Av. Dr. Antônio Gouveia, interseção com a Rua João Carneiro	5.09°40'23,1"	W 08°42'57,5"	Maceió	Própria	Própria	Própria	
26	Praia de Pajuçara/Av. Dr. Antônio Gouveia, interseção com a Rua João Flech Filho	5.09°39'54,0"	W 08°42'33,4"	Maceió	Própria	Própria	Própria	
27	Praia de Ponta Verde/Av. Sívio Carlos Viana, interseção com a Rua Prof. Higia Vasconcelos	5.09°39'53,7"	W 08°41'54,6"	Maceió	Própria	Própria	Própria	
28	Praia de Ponta Verde/Av. Álvaro Otacílio, entre as ruas General Di. João Salvo Pêlo e Di. Rubens Caroto	5.09°39'42,5"	W 08°41'45,7"	Maceió	Própria	Própria	Própria	
29	Praia de Jataica/Av. Álvaro Otacílio, entre as Avenidas Antônio de Barros e Empegênio Carlos da Silva Nogueira	5.09°38'56,6"	W 08°41'58,5"	Maceió	Imprópria	Própria	Própria	
30	Praia de Cruz das Almas/Av. Brigadeiro Eustáquio Gomes, entre as Ruas Mascarenhas de Brito e Padre Luiz Américo Galvão	5.09°38'19,6"	W 08°41'53,0"	Maceió	Própria	Própria	Imprópria	
31	Praia de Cruz das Almas/Av. Brigadeiro Eustáquio Gomes, entre as Ruas Padre Luiz Américo Galvão e Mauro Machado Costa	5.09°37'57,9"	W 08°41'41,7"	Maceió	Imprópria	Imprópria	Imprópria	
32	Praia de Cruz das Almas/ Av. Brigadeiro Eustáquio Gomes, entre as Ruas Mauro Machado Costa e Sen. Erasmo de Rocha	5.09°37'36,0"	W 08°41'39,3"	Maceió	Imprópria	Imprópria	Imprópria	
33	Praia de Jacarecica, em frente à Rua "A"	5.09°36'26,1"	W 08°41'17,0"	Maceió	Imprópria	Imprópria	Imprópria	
34	Praia de Guaxuma, em frente à entrada principal de acesso	5.09°35'21,8"	W 08°40'04,9"	Maceió	Própria	Própria	Própria	
35	Praia de Garça Torta, em frente à rua principal, perpendicular à Rua São Pedro	5.09°35'00,2"	W 08°39'35,1"	Maceió	Própria	Própria	Própria	
36	Foz do Rio Pratagy, Ponte AL 101 Norte	5.09°34'02,0"	W 08°39'01,8"	Maceió	Própria	Própria	Imprópria	
37	Praia do Mirante, em frente à rua principal de acesso	5.09°32'55,6"	W 08°38'43,6"	Maceió	Própria	Própria	Própria	
38	Praia de Ipioca - Em frente à rua principal de acesso	5.09°31'52,0"	W 08°36'17,8"	Maceió	Própria	Própria	Própria	
LITORAL NORTE								
39	Praia de Paripueira, Av. Beira Mar, lado direito, ± 250m da rua principal de acesso	5.09°28'15,5"	W 08°32'56,3"	Paripueira	Imprópria	Imprópria	Imprópria	
40	Praia de Paripueira, Av. Beira Mar, lado esquerdo, ± 900m da rua principal de acesso	5.09°28'07,0"	W 08°32'47,8"	Paripueira	Própria	Própria	Própria	
41	Praia de Sorho Verde, em frente à Av. principal	5.09°27'06,5"	W 08°31'46,0"	Paripueira	Própria	Própria	Própria	
42	Praia de Barra de Santo Antônio - em frente à entrada do Lotçamento Tabuba	5.09°26'24,8"	W 08°31'06,8"	Barra de Santo Antônio	Própria	Própria	Própria	
43	Praia de Maré Mansa	5.09°25'27,8"	W 08°30'13,6"	Barra de Santo Antônio	Própria	Própria	Própria	
44	Praia de Barra de Camaragibe, início da Rua Beira Mar	5.09°18'47,7"	W 08°24'56,0"	Passo de Camaragibe	Própria	Própria	Própria	
45	Praia de São Miguel dos Milagres, em frente à rua principal	5.09°18'01,6"	W 08°21'54,8"	SãoMigueldosMilagres	Própria	Própria	Própria	
46	Praia de Porto da Rua, em frente à rua principal	5.09°14'38,1"	W 08°20'52,8"	SãoMigueldosMilagres	Própria	Própria	Própria	
47	Rio Tatuamunha - Projeto Peixe-Boi/Samburão	5.09°13'04,7"	W 08°19'38,7"	Porto de Pedras	Própria	Própria	Própria	
48	Praia de Porto de Pedras, em frente à rua principal	5.09°09'44,6"	W 08°17'44,6"	Porto de Pedras	Imprópria	Imprópria	Imprópria	
49	Praia de Japaratinga, em frente à Av. principal	5.09°09'39,8"	W 08°19'30,5"	Japaratinga	Própria	Própria	Própria	
50	Praia de Japaratinga, em frente à Rua Amaro Calça Wanderley	5.09°09'18,2"	W 08°19'24,2"	Japaratinga	Própria	Própria	Própria	
51	Praia de Maragogi, em frente à foz do Rio Salgado	5.09°07'54,6"	W 08°14'30,8"	Maragogi	Imprópria	Imprópria	Imprópria	
52	Praia de Maragogi, em frente à Escola Manoel M. Costa	5.09°07'09,6"	W 08°14'23,1"	Maragogi	Própria	Própria	Própria	
53	Praia de Maragogi, foz do Rio Maragogi	5.09°01'35,9"	W 08°13'47,2"	Maragogi	Imprópria	Própria	Imprópria	
54	Praia de Maragogi, Av. Beira Mar, ± 500m do início da orla	5.09°01'02,4"	W 08°13'33,5"	Maragogi	Imprópria	Imprópria	Imprópria	
55	Praia de Maragogi, em frente à Praça Multiventos	5.09°00'17,3"	W 08°13'07,3"	Maragogi	Imprópria	Imprópria	Imprópria	
56	Praia de Maragogi, em frente à Rua N. S. da Guia - Barra Grande	5.08°59'15,7"	W 08°11'36,1"	Maragogi	Própria	Própria	Própria	
57	Praia de Burgalhau, em frente ao restaurante	5.08°59'51,5"	W 08°12'24,1"	Maragogi	Imprópria	Imprópria	Imprópria	
58	Praia de Antunes/Área de frequência de banhistas	5.08°58'12,1"	W 08°10'43,0"	Maragogi	Imprópria	Imprópria	Imprópria	
59	Praia de Ponta de Mangue/Área de frequência de banhistas	5.08°57'10,6"	W 08°10'17,8"	Maragogi	Própria	Própria	Própria	
60	Praia de Maragogi, em frente à foz do Rio Persinunga	5.08°54'48,4"	W 08°09'13,9"	Maragogi	Imprópria	Imprópria	Imprópria	



RESULTADO DE ENSAIOS ANALÍTICOS/BALNEABILIDADE DAS PRAIAS DE ALAGOAS - REAB							
COD	PONTO DE COLETA	LAT.	LONG.	MUNICÍPIO	NP / Ano:	20/2018	21/2018
					Chuva no litoral nas últimas 24h?	Norte (S) Sul (S) Metropolitano (S)	Norte (S) Sul (S) Metropolitano (S)
					Data da coleta:	22 e 23/05/2018	27 e 28/05/2018
<b>LITORAL SUL</b>							
1	Praia do Portal do Póvoa, em frente à rua de acesso principal	S 10°20'40,9"	W 036°18'03,6"	Raçaibucu		Própria	Própria
1,1	Rio São Francisco, Rua Artur de Farias Lobo, em frente ao Terminal Turístico de Artesanato	S 10°24'29,5"	W 036°26'05,4"	Raçaibucu		Imprópria	Imprópria
1,2	Rio São Francisco, AL 225 Sul, em frente ao Restaurante Boca do Rio	S 10°23'55,6"	W 036°26'46,7"	Raçaibucu		Imprópria	Imprópria
2	Praia de Feliz Deserto, em frente à rua de acesso principal	S 10°17'57,5"	W 036°17'27,5"	Feliz Deserto		Própria	Própria
3	Praia de Mui de Balo, em frente à rua Manoel da Cruz	S 10°13'13,6"	W 036°12'52,2"	Coruripe		Própria	Própria
4	Praia de Mui de Cima, em frente à rua da praia	S 10°12'07,3"	W 036°11'21,1"	Coruripe		Própria	Própria
5	Praia do Portal do Coruripe, em frente ao Farol	S 10°09'40,7"	W 036°08'06,9"	Coruripe		Própria	Própria
6	Praia de Lagoa do Pau, em frente à Barraca Carraspana	S 10°07'44,1"	W 036°06'33,9"	Coruripe		Própria	Própria
7	Praia de Duas Barras, ± a 200m ao sul da foz do Rio Jequiá	S 10°03'04,7"	W 036°01'56,0"	Jequiá da Praia		Imprópria	Imprópria
7,1	Praia da Laguna de Jequiá da Praia	S 10°00'24,3"	W 036°01'25,9"	Jequiá da Praia		Imprópria	Imprópria
8	Praia de Duas Barras, na foz do Rio Jequiá	S 10°02'58,0"	W 036°01'52,3"	Jequiá da Praia		Própria	Própria
9	Praia de Lagoa Azeda, em frente à Escola Municipal Eutiquio Quintela	S 09°58'14,8"	W 035°58'46,3"	Jequiá da Praia		Própria	Própria
10	Praia do Gunga, ± a 200m da foz, Lagoa do Roteiro	S 09°51'38,0"	W 035°54'16,1"	Roteiro		Própria	Própria
11	Praia do Gunga, estuário da Lagoa do Roteiro, ± a 200m da foz	S 09°51'36,4"	W 035°54'19,1"	Roteiro		Própria	Própria
12	Praia de Atalaia, em frente à rua principal	S 09°50'39,5"	W 035°54'22,7"	Barra de São Miguel		Própria	Própria
13	Praia da Barra de São Miguel, em frente à Rua Edson Frazão	S 09°50'20,6"	W 035°53'20,2"	Barra de São Miguel		Própria	Própria
13,1	Rio Niquim, ± 300m da foz	S 09°50'36,6"	W 035°53'52,2"	Barra de São Miguel		Imprópria	Imprópria
14	Rio Niquim, Ponte AL 101 sul	S 09°49'45,4"	W 035°53'37,4"	Barra de São Miguel		Própria	Própria
15	Praia do Francês/Av. Verdes Mares, interseção com a Rua Arcefes	S 09°46'17,7"	W 035°50'30,2"	Marechal Deodoro		Própria	Própria
16	Praia do Francês/ Av. Verdes Mares, interseção com a Rua Missunim	S 09°46'15,3"	W 035°50'24,8"	Marechal Deodoro		Própria	Própria
17	Praia do Francês, ± 100m da última barraca	S 09°46'02,1"	W 035°50'14,3"	Marechal Deodoro		Própria	Própria
18	Praia do Saco, em frente à rua principal	S 09°44'38,8"	W 035°49'12,9"	Marechal Deodoro		Própria	Própria
<b>LITORAL METROPOLITANO</b>							
19	Praia do Portal de Barra/Av. Assis Chateaubriand, em frente à entrada do DETRAN	S 09°41'49,9"	W 035°46'12,9"	Maceió		Própria	Própria
20	Praia do Portal da Barra/Av. Assis Chateaubriand, sul do Emissário da BRASKEM	S 09°41'20,9"	W 035°46'04,2"	Maceió		Própria	Própria
21	Praia do Portal da Barra/Av. Assis Chateaubriand, ± 500m ao sul do Emissário da CASAL	S 09°40'37,8"	W 035°45'16,3"	Maceió		Própria	Própria
22	Praia do Portal da Barra/Av. Assis Chateaubriand, ± 500m ao norte do Emissário da CASAL	S 09°40'24,6"	W 035°44'54,4"	Maceió		Própria	Própria
23	Praia da Avenida/Av. Assis Chateaubriand, interseção com a Rua Dias Cabral	S 09°40'13,9"	W 035°44'22,0"	Maceió		Imprópria	Imprópria
24	Praia da Avenida/Av. Assis Chateaubriand, interseção com a Rua Barão de Anadia	S 09°40'12,9"	W 035°44'08,9"	Maceió		Imprópria	Imprópria
25	Praia de Pajuçara/Av. Dr. Antônio Gouveia, interseção com a Rua João Carneiro	S 09°40'23,1"	W 035°42'57,3"	Maceió		Própria	Própria
26	Praia de Pajuçara/Av. Dr. Antônio Gouveia, interseção com a Rua João Plech Filho	S 09°36'54,0"	W 035°42'31,4"	Maceió		Própria	Própria
27	Praia de Ponta Verde/Av. Sívio Carlos Viana, interseção com a Rua Prof. Hígio Vasconcelos	S 09°39'52,7"	W 035°41'53,6"	Maceió		Própria	Própria
28	Praia de Ponta Verde/Av. Álvaro Otacílio entre as ruas General Dr. João Saleiro Peilo e Dr. Rubens Canuto	S 09°39'42,3"	W 035°41'45,7"	Maceió		Própria	Própria
29	Praia de Itúoca/Av. Álvaro Otacílio, entre as Avenidas Antônio de Barros e Empresário Carlos da Silva Nogueira	S 09°38'59,6"	W 035°41'58,5"	Maceió		Própria	Própria
30	Praia de Cruz das Almas/ Av. Brigadeiro Eustáquio Gomes, entre as Ruas Mascarenhas de Brito e Padre Luiz Américo Galvão	S 09°38'19,6"	W 035°41'53,0"	Maceió		Imprópria	Imprópria
31	Praia de Cruz das Almas/ Av. Brigadeiro Eustáquio Gomes, entre as Ruas Padre Luiz Américo Galvão e Mauro Machado Costa	S 09°37'57,9"	W 035°41'42,7"	Maceió		Imprópria	Imprópria
32	Praia de Cruz das Almas/ Av. Brigadeiro Eustáquio Gomes, entre as Ruas Mauro Machado Costa e Sem. Ezequias da Rocha	S 09°37'36,0"	W 035°41'39,3"	Maceió		Imprópria	Imprópria
33	Praia de Jacarecica, em frente à Rua "A"	S 09°36'26,1"	W 035°41'17,0"	Maceió		Imprópria	Imprópria
34	Praia de Guaxuma, em frente à entrada principal de acesso	S 09°35'31,8"	W 035°40'04,9"	Maceió		Própria	Própria
35	Praia de Gerça Torta, em frente à rua principal, perpendicular à Rua São Pedro	S 09°35'00,2"	W 035°36'35,1"	Maceió		Própria	Própria
36	Foz do Rio Pratygy, Ponte AL 101 Norte	S 09°34'02,0"	W 035°39'01,8"	Maceió		Imprópria	Imprópria
37	Praia do Mirante, em frente à rua principal de acesso	S 09°33'55,6"	W 035°38'42,6"	Maceió		Própria	Própria
38	Praia de Itúoca - Em frente à rua principal de acesso	S 09°31'52,0"	W 035°36'17,8"	Maceió		Própria	Própria
<b>LITORAL NORTE</b>							
39	Praia de Paripueira, Av. Beira Mar, lado direito, ± 250m da rua principal de acesso	S 09°28'15,5"	W 035°32'56,3"	Paripueira		Imprópria	Imprópria
40	Praia de Paripueira, Av. Beira Mar, lado esquerdo, ± 900m da rua principal de acesso	S 09°28'07,0"	W 035°32'47,8"	Paripueira		Imprópria	Imprópria
41	Praia de Sonho Verde, em frente à Av. principal	S 09°27'06,5"	W 035°31'46,0"	Paripueira		Própria	Própria
42	Praia de Barra de Santo Antônio - em frente à entrada do Loteamento Tabuba	S 09°26'24,8"	W 035°31'06,8"	Barra de Santo Antônio		Própria	Própria
43	Praia de Maré Mares	S 09°25'27,8"	W 035°30'13,6"	Barra de Santo Antônio		Própria	Própria
44	Praia de Barra de Camaragibe, início da Rua Beira Mar	S 09°18'47,7"	W 035°24'56,0"	Fazenda de Camaragibe		Própria	Própria
45	Praia de São Miguel das Milagres, em frente à rua principal	S 09°16'01,6"	W 035°21'54,8"	São Miguel das Milagres		Própria	Própria
46	Praia de Porto da Rua, em frente à rua principal	S 09°14'38,1"	W 035°20'52,8"	São Miguel das Milagres		Própria	Própria
47	Rio Tatuaminha - Projeto Peixe-Boi/Santuário	S 09°13'04,7"	W 035°19'58,7"	Porto de Pedras		Própria	Própria
48	Praia de Porto de Pedras, em frente à rua principal	S 09°09'44,6"	W 035°17'43,6"	Porto de Pedras		Imprópria	Imprópria
49	Praia de Iaparatinga, em frente à Av. principal	S 09°05'39,4"	W 035°15'30,5"	Iaparatinga		Própria	Própria
50	Praia de Iaparatinga, em frente à Rua Amaro Calça Wanderley	S 09°05'19,2"	W 035°15'24,2"	Iaparatinga		Própria	Própria
51	Praia de Maragogi, em frente à foz do Rio Salgado	S 09°03'54,4"	W 035°14'30,8"	Maragogi		Imprópria	Imprópria
52	Praia de Maragogi, em frente à Escola Manoel M. Costa	S 09°03'09,6"	W 035°14'23,1"	Maragogi		Própria	Própria
53	Praia de Maragogi, foz do Rio Maragogi	S 09°01'35,9"	W 035°13'47,2"	Maragogi		Imprópria	Imprópria
54	Praia de Maragogi, Av. Beira Mar, ± 500m do início da orla	S 09°01'02,4"	W 035°13'23,5"	Maragogi		Imprópria	Imprópria
55	Praia de Maragogi, em frente à Praça Multieventos	S 09°00'37,3"	W 035°13'07,3"	Maragogi		Imprópria	Imprópria
56	Praia de Maragogi, em frente à Rua N. S. da Guia - Barra Grande	S 08°59'15,7"	W 035°11'36,1"	Maragogi		Própria	Própria
57	Praia de Burgalhão, em frente ao restaurante	S 08°59'51,5"	W 035°12'24,1"	Maragogi		Imprópria	Imprópria
58	Praia de Antunes/Área de frequência de banhistas	S 08°58'12,1"	W 035°10'41,0"	Maragogi		Imprópria	Imprópria
59	Praia de Ponta de Mangue/Área de frequência de banhistas	S 08°57'30,6"	W 035°10'17,8"	Maragogi		Própria	Própria
60	Praia de Maragogi, em frente à foz do Rio Persimunga	S 08°54'48,4"	W 035°09'13,9"	Maragogi		Imprópria	Imprópria



RESULTADO DE ENSAIOS ANALÍTICOS/BALNEABILIDADE DAS PRAIAS DE ALAGOAS - REAB								
COD	PONTO DE COLETA	LAT.	LONG.	MUNICÍPIO	CATEGORIA	22/2018	23/2018	24/2018
						Própria	Própria	Própria
Chuva no litoral nas últimas 24h?						Sim (S) ou Não (N) Metropolitano (S)	Sim (S) ou Não (N) Metropolitano (S)	Sim (S) ou Não (N) Metropolitano (S)
Data da coleta:						05 e 06/06/2018	19 e 20/06/2018	26 e 27/06/2018
<b>LITORAL SUL</b>								
1	Praia do Pontal do Pebe, em frente à rua de acesso principal	5 10°20'40,9"	W 036°18'03,0"	Piaçabuçu	Própria	Própria	PRÓPRIA	
1,1	Rio São Francisco, Rua Artur de Farias Lobo, em frente ao Terminal Turístico de Artesanato	5 10°24'29,5"	W 036°26'05,4"	Piaçabuçu	Imprópria	Imprópria	IMPRÓPRIA	
1,2	Rio São Francisco, AL 225 Sul, em frente ao Restaurante Boca do Rio	5 10°23'55,6"	W 036°26'46,7"	Piaçabuçu	Imprópria	Imprópria	IMPRÓPRIA	
2	Praia de Feliz Deserto, em frente à rua de acesso principal	5 10°17'37,5"	W 036°17'27,5"	Feliz Deserto	Própria	Própria	PRÓPRIA	
3	Praia de Mui de Baixo, em frente à rua Manoel da Cruz	5 10°13'13,6"	W 036°12'57,2"	Coruripe	Própria	Própria	PRÓPRIA	
4	Praia de Mui de Cima, em frente à rua da praia	5 10°12'07,8"	W 036°11'21,1"	Coruripe	Própria	Própria	PRÓPRIA	
5	Praia do Pontal do Coruripe, em frente ao Farol	5 10°09'40,7"	W 036°08'06,9"	Coruripe	Própria	PRÓPRIA	PRÓPRIA	
6	Praia de Lagoa do Pau, em frente à Barraca Carrapama	5 10°07'44,1"	W 036°06'33,9"	Coruripe	Própria	PRÓPRIA	PRÓPRIA	
7	Praia de Duas Barras, ± a 200m ao sul da foz do Rio Jequiá	5 10°03'04,7"	W 036°01'56,0"	Jequiá da Praia	Imprópria	IMPRÓPRIA	IMPRÓPRIA	
7,1	Prainha da Laguna de Jequiá da Praia	5 10°00'24,3"	W 036°01'25,9"	Jequiá da Praia	Imprópria	IMPRÓPRIA	IMPRÓPRIA	
8	Praia de Duas Barras, na foz do Rio Jequiá	5 10°02'58,0"	W 036°01'52,3"	Jequiá da Praia	Própria	PRÓPRIA	PRÓPRIA	
9	Praia de Lagoa Azeda, em frente à Escola Municipal Eubiquio Quintela	5 09°58'14,8"	W 035°58'46,3"	Jequiá da Praia	Própria	PRÓPRIA	PRÓPRIA	
10	Praia do Gunga, ± a 200m da foz, Lagoa do Roteiro	5 09°51'38,0"	W 035°54'16,1"	Roteiro	Própria	PRÓPRIA	PRÓPRIA	
11	Praia do Gunga, estuário da Lagoa do Roteiro, ± a 200m da foz	5 09°51'36,4"	W 035°54'19,1"	Roteiro	Própria	PRÓPRIA	PRÓPRIA	
12	Praia de Atalaia, em frente à rua principal	5 09°50'38,9"	W 035°54'22,7"	Barra de São Miguel	Própria	PRÓPRIA	PRÓPRIA	
13	Praia de Barra de São Miguel, em frente à Rua Edson Frazão	5 09°50'20,6"	W 035°53'20,2"	Barra de São Miguel	Própria	PRÓPRIA	PRÓPRIA	
13,1	Rio Niquim, ± 300m da foz	5 09°50'38,6"	W 035°53'52,2"	Barra de São Miguel	Imprópria	IMPRÓPRIA	IMPRÓPRIA	
14	Rio Niquim, Ponte AL 101 sul	5 09°49'45,4"	W 035°53'37,4"	Barra de São Miguel	Própria	PRÓPRIA	PRÓPRIA	
15	Praia do Francês/Av. Verdes Mares, interseção com a Rua Arrecifes	5 09°46'17,7"	W 035°50'30,2"	Marechal Deodoro	Própria	PRÓPRIA	PRÓPRIA	
16	Praia do Francês/ Av. Verdes Mares, interseção com a Rua Massurim	5 09°46'15,3"	W 035°50'24,8"	Marechal Deodoro	Própria	PRÓPRIA	PRÓPRIA	
17	Praia do Francês, ± 100m da (Ilha) Iberica	5 09°46'02,1"	W 035°50'14,3"	Marechal Deodoro	Própria	PRÓPRIA	PRÓPRIA	
18	Praia do Saco, em frente à rua principal	5 09°44'38,8"	W 035°49'12,9"	Marechal Deodoro	Própria	PRÓPRIA	PRÓPRIA	
<b>LITORAL METROPOLITANO</b>								
19	Praia do Pontal da Barra/Av. Assis Chateaubriand, em frente à entrada do DETRAN	5 09°41'49,0"	W 035°46'37,9"	Maceió	Própria	PRÓPRIA	PRÓPRIA	
20	Praia do Pontal da Barra/Av. Assis Chateaubriand, sul do Emissário da BRASKEM	5 09°41'20,9"	W 035°46'04,2"	Maceió	Própria	PRÓPRIA	PRÓPRIA	
21	Praia do Pontal da Barra/Av. Assis Chateaubriand, ± 500m ao sul do Emissário da CASAL	5 09°40'37,3"	W 035°45'16,3"	Maceió	Própria	PRÓPRIA	PRÓPRIA	
22	Praia do Pontal da Barra/Av. Assis Chateaubriand, ± 500m ao norte do Emissário da CASAL	5 09°40'24,6"	W 035°44'54,4"	Maceió	Própria	PRÓPRIA	PRÓPRIA	
23	Praia da Avenida/Av. Assis Chateaubriand, interseção com a Rua Dias Cabral	5 09°40'13,9"	W 035°44'22,0"	Maceió	Imprópria	IMPRÓPRIA	IMPRÓPRIA	
24	Praia da Avenida/Av. Assis Chateaubriand, interseção com a Rua Barão de Anadia	5 09°40'12,9"	W 035°44'08,9"	Maceió	Imprópria	IMPRÓPRIA	IMPRÓPRIA	
25	Praia de Pajuçara/Av. Dr. Antônio Gouveia, interseção com a Rua João Carneiro	5 09°40'23,1"	W 035°42'57,3"	Maceió	Própria	PRÓPRIA	PRÓPRIA	
26	Praia de Pajuçara/Av. Dr. Antônio Gouveia, interseção com a Rua Júlio Flech Filho	5 09°36'54,0"	W 035°42'31,4"	Maceió	Imprópria	PRÓPRIA	PRÓPRIA	
27	Praia de Ponta Verde/Av. Sílvio Carlos Viana, interseção com a Rua Profª. Hilda Vasconcelos	5 09°39'52,7"	W 035°41'53,6"	Maceió	Própria	PRÓPRIA	PRÓPRIA	
28	Praia de Ponta Verde/Av. Álvaro Otacílio, entre as ruas General Dr. João Saleiro Filho e Dr. Rubens Caruso	5 09°39'42,3"	W 035°41'45,7"	Maceió	Própria	PRÓPRIA	PRÓPRIA	
29	Praia de Jacaré/Av. Álvaro Otacílio, entre as Avenidas Antônio de Barros e Empresário Carlos da Silva Hogueira	5 09°38'59,6"	W 035°41'58,5"	Maceió	Própria	PRÓPRIA	PRÓPRIA	
30	Praia de Cruz das Almas/ Av. Brigadeiro Eustáquio Gomes, entre as Ruas Mascarenhas de Brito e Padre Luiz Américo Galvão	5 09°38'19,6"	W 035°41'53,0"	Maceió	Imprópria	IMPRÓPRIA	IMPRÓPRIA	
31	Praia de Cruz das Almas/ Av. Brigadeiro Eustáquio Gomes, entre as Ruas Padre Luiz Américo Galvão e Meiro Machado Costa	5 09°37'57,9"	W 035°41'47,7"	Maceió	Imprópria	IMPRÓPRIA	IMPRÓPRIA	
32	Praia de Cruz das Almas/ Av. Brigadeiro Eustáquio Gomes, entre as Ruas Meiro Machado Costa e Sen. Ezequias de Rocha	5 09°37'36,0"	W 035°41'39,3"	Maceió	Imprópria	IMPRÓPRIA	IMPRÓPRIA	
33	Praia de Jacarecica, em frente à Rua "A"	5 09°36'26,1"	W 035°41'17,0"	Maceió	Imprópria	PRÓPRIA	PRÓPRIA	
34	Praia de Guaxuma, em frente à entrada principal de acesso	5 09°35'31,8"	W 035°40'04,9"	Maceió	Própria	PRÓPRIA	PRÓPRIA	
35	Praia de Garça Torta, em frente à rua principal, perpendicular à Rua São Pedro	5 09°35'00,2"	W 035°36'35,1"	Maceió	Própria	PRÓPRIA	PRÓPRIA	
36	Foz do Rio Praby, Ponte AL 101 Norte	5 09°34'02,0"	W 035°39'01,8"	Maceió	Imprópria	IMPRÓPRIA	IMPRÓPRIA	
37	Praia do Mirante, em frente à rua principal de acesso	5 09°33'55,6"	W 035°38'42,6"	Maceió	Própria	PRÓPRIA	PRÓPRIA	
38	Praia de Ipóca - Em frente à rua principal de acesso	5 09°31'52,0"	W 035°36'17,8"	Maceió	Própria	PRÓPRIA	PRÓPRIA	
<b>LITORAL NORTE</b>								
39	Praia de Paripueira, Av. Beira Mar, lado direito, ± 250m da rua principal de acesso	5 09°28'15,5"	W 035°32'56,3"	Paripueira	Imprópria	PRÓPRIA	PRÓPRIA	
40	Praia de Paripueira, Av. Beira Mar, lado esquerdo, ± 900m da rua principal de acesso	5 09°28'07,0"	W 035°32'47,8"	Paripueira	Imprópria	Imprópria	IMPRÓPRIA	
41	Praia de Sonho Verde, em frente à Av. principal	5 09°27'06,5"	W 035°31'46,0"	Paripueira	Própria	PRÓPRIA	PRÓPRIA	
42	Praia de Barra de Santo Antônio - em frente à entrada do Loteamento Tabuba	5 09°26'24,8"	W 035°31'06,8"	Barra de Santo Antônio	Própria	PRÓPRIA	PRÓPRIA	
43	Praia de Maré Mansa	5 09°25'27,8"	W 035°30'13,6"	Barra de Santo Antônio	Própria	PRÓPRIA	PRÓPRIA	
44	Praia de Barra de Camaragibe, início da Rua Beira Mar	5 09°18'47,7"	W 035°24'56,0"	Povo de Camaragibe	Própria	PRÓPRIA	PRÓPRIA	
45	Praia de São Miguel dos Milagres, em frente à rua principal	5 09°16'03,6"	W 035°21'54,8"	São Miguel dos Milagres	Própria	PRÓPRIA	PRÓPRIA	
46	Praia de Porto da Rua, em frente à rua principal	5 09°14'38,1"	W 035°20'52,8"	São Miguel dos Milagres	Própria	PRÓPRIA	PRÓPRIA	
47	Rio Tatuamamba - Projeto Peixe-Boi/Santuário	5 09°13'04,7"	W 035°19'58,7"	Porto de Pedras	Própria	PRÓPRIA	PRÓPRIA	
48	Praia de Porto de Pedras, em frente à rua principal	5 09°09'44,6"	W 035°17'43,6"	Porto de Pedras	Própria	PRÓPRIA	PRÓPRIA	
49	Praia de Iaparatinga, em frente à Av. principal	5 09°05'39,4"	W 035°15'30,5"	Iaparatinga	Própria	PRÓPRIA	PRÓPRIA	
50	Praia de Iaparatinga, em frente à Rua Amaro Calça Wanderley	5 09°05'19,2"	W 035°15'24,2"	Iaparatinga	Própria	PRÓPRIA	PRÓPRIA	
51	Praia de Maragogi, em frente à foz do Rio Salgado	5 09°03'54,4"	W 035°14'30,8"	Maragogi	Própria	PRÓPRIA	PRÓPRIA	
52	Praia de Maragogi, em frente à Escola Manoel M. Costa	5 09°03'09,6"	W 035°14'23,1"	Maragogi	Própria	PRÓPRIA	PRÓPRIA	
53	Praia de Maragogi, foz do Rio Maragogi	5 09°01'35,9"	W 035°13'47,2"	Maragogi	Imprópria	Imprópria	IMPRÓPRIA	
54	Praia de Maragogi, Av. Beira Mar, ± 500m do início da orla	5 09°01'02,4"	W 035°13'23,5"	Maragogi	Imprópria	PRÓPRIA	PRÓPRIA	
55	Praia de Maragogi, em frente à Praça Multieventos	5 09°00'37,3"	W 035°13'07,3"	Maragogi	Própria	PRÓPRIA	PRÓPRIA	
56	Praia de Maragogi, em frente à Rua N. S. da Guia - Barra Grande	5 08°59'15,7"	W 035°11'36,1"	Maragogi	Própria	PRÓPRIA	PRÓPRIA	
57	Praia de Burgalhau, em frente ao restaurante	5 08°59'51,5"	W 035°12'24,1"	Maragogi	Própria	PRÓPRIA	PRÓPRIA	
58	Praia de Antanas/Área de frequência de banhistas	5 08°58'12,1"	W 035°10'41,0"	Maragogi	Própria	PRÓPRIA	PRÓPRIA	
59	Praia de Ponta de Mangue/Área de frequência de banhistas	5 08°57'10,6"	W 035°10'17,8"	Maragogi	Própria	PRÓPRIA	PRÓPRIA	
60	Praia de Maragogi, em frente à foz do Rio Persinunga	5 08°54'48,4"	W 035°09'13,9"	Maragogi	Imprópria	Imprópria	IMPRÓPRIA	



RESULTADO DE ENSAIOS ANALÍTICOS/BALNEABILIDADE DAS PRAIAS DE ALAGOAS - REAB								
NP / Ano:					25/2018	26/2018	27/2018	28/2018
COO	PONTO DE COLETA	LAT.	LONG.	MUNICÍPIO	CATEGORIA			
Praias do Litoral								
Chuva no litoral nas últimas 24h <sup>2</sup>					Norte (1) Sul (0) Metropolitana (0)	Norte (1) Sul (0) Metropolitana (0)	Norte (1) Sul (0) Metropolitana (0)	Norte (1) Sul (0) Metropolitana (0)
Data da coleta:					03 e 04/07/18	10 e 11/07/18	17 e 18/07/18	24 e 25/07/18
LITORAL SUL								
1	Praia do Pontal do Peba, em frente à rua de acesso principal	5 30'20'40,9"	W 036°18'08,6"	Piaçabuçu	PRÓPRIA	PRÓPRIA	PRÓPRIA	PRÓPRIA
1,1	Rio São Francisco, Rua Artur de Farias Lobo, em frente ao Terminal Turístico de Artesanato	5 30'24'29,5"	W 036°20'05,4"	Piaçabuçu	IMPRÓPRIA	IMPRÓPRIA	IMPRÓPRIA	PRÓPRIA
1,2	Rio São Francisco, AL 225 Sul, em frente ao Restaurante Boca do Rio	5 30'23'55,8"	W 036°20'46,7"	Piaçabuçu	IMPRÓPRIA	IMPRÓPRIA	IMPRÓPRIA	IMPRÓPRIA
2	Praia de Feliz Deserto, em frente à rua de acesso principal	5 30'32'57,0"	W 036°17'22,5"	Feliz Deserto	PRÓPRIA	PRÓPRIA	PRÓPRIA	PRÓPRIA
3	Praia de Mui de Baixo, em frente à rua Manoel da Cruz	5 30'33'15,8"	W 036°12'52,2"	Conuripe	PRÓPRIA	PRÓPRIA	PRÓPRIA	PRÓPRIA
4	Praia de Mui de Cima, em frente à rua da praia	5 30'32'02,3"	W 036°11'21,1"	Conuripe	PRÓPRIA	PRÓPRIA	PRÓPRIA	PRÓPRIA
5	Praia do Pontal do Conuripe, em frente ao Farol	5 30'09'40,7"	W 036°08'06,5"	Conuripe	PRÓPRIA	PRÓPRIA	PRÓPRIA	PRÓPRIA
6	Praia de Lagoa do Pau, em frente à Barraca Carrapana	5 30'07'44,1"	W 036°06'33,9"	Conuripe	PRÓPRIA	PRÓPRIA	PRÓPRIA	PRÓPRIA
7	Praia de Duas Barras, ± a 200m ao sul da foz do Rio Jequiá	5 30'08'04,7"	W 036°01'56,0"	Jequiá da Praia	IMPRÓPRIA	IMPRÓPRIA	IMPRÓPRIA	PRÓPRIA
7,1	Prainha da Laguna de Jequiá da Praia	5 30'30'24,7"	W 036°01'25,9"	Jequiá da Praia	IMPRÓPRIA	IMPRÓPRIA	PRÓPRIA	PRÓPRIA
8	Praia de Duas Barras, na foz do Rio Jequiá	5 30'02'58,0"	W 036°01'52,3"	Jequiá da Praia	PRÓPRIA	PRÓPRIA	PRÓPRIA	PRÓPRIA
9	Praia de Lagoa Azeda, em frente à Escola Municipal Eutiquio Quintela	5 09'58'14,8"	W 035°58'46,3"	Jequiá da Praia	PRÓPRIA	PRÓPRIA	PRÓPRIA	PRÓPRIA
10	Praia do Gunga, ± a 200m da foz, Lagoa do Roteiro	5 09'51'38,0"	W 035°54'38,1"	Roteiro	PRÓPRIA	PRÓPRIA	PRÓPRIA	PRÓPRIA
11	Praia do Gunga, estuário da Lagoa do Roteiro, ± a 200m da foz	5 09'51'36,4"	W 035°54'28,1"	Roteiro	PRÓPRIA	PRÓPRIA	PRÓPRIA	PRÓPRIA
12	Praia de Atalaia, em frente à rua principal	5 09'30'39,9"	W 035°54'22,7"	Barra de São Miguel	PRÓPRIA	PRÓPRIA	PRÓPRIA	PRÓPRIA
13	Praia da Barra de São Miguel, em frente à Rua Ethon Fração	5 09'30'20,6"	W 035°54'20,2"	Barra de São Miguel	PRÓPRIA	PRÓPRIA	PRÓPRIA	PRÓPRIA
13,1	Rio Niquim, ± 300m da foz	5 09'30'36,8"	W 035°53'52,2"	Barra de São Miguel	IMPRÓPRIA	IMPRÓPRIA	IMPRÓPRIA	IMPRÓPRIA
14	Rio Niquim, Ponte Al 101 sul	5 09'49'45,4"	W 035°53'37,4"	Barra de São Miguel	PRÓPRIA	PRÓPRIA	PRÓPRIA	PRÓPRIA
15	Praia do Francês/Av. Verdes Mares, interseção com a Rua Arcofêes	5 09'48'17,7"	W 035°50'30,2"	Marechal Deodoro	PRÓPRIA	PRÓPRIA	PRÓPRIA	PRÓPRIA
16	Praia do Francês/ Av. Verdes Mares, interseção com a Rua Massurim	5 09'48'15,7"	W 035°50'34,8"	Marechal Deodoro	PRÓPRIA	PRÓPRIA	PRÓPRIA	PRÓPRIA
17	Praia do Francês, ± 100m da última barraca	5 09'48'02,1"	W 035°50'34,3"	Marechal Deodoro	PRÓPRIA	PRÓPRIA	PRÓPRIA	PRÓPRIA
18	Praia do Saco, em frente à rua principal	5 09'44'28,8"	W 035°49'12,9"	Marechal Deodoro	PRÓPRIA	PRÓPRIA	PRÓPRIA	PRÓPRIA
LITORAL METROPOLITANO								
19	Praia do Pontal da Barra/Av. Assis Chateaubriand, em frente à entrada do DETRAN	5 09'41'49,9"	W 035°48'37,9"	Maceió	PRÓPRIA	PRÓPRIA	PRÓPRIA	PRÓPRIA
20	Praia do Pontal da Barra/Av. Assis Chateaubriand, sul do Emissário de BRASKEM	5 09'41'20,9"	W 035°48'04,2"	Maceió	PRÓPRIA	PRÓPRIA	PRÓPRIA	PRÓPRIA
21	Praia do Pontal da Barra/Av. Assis Chateaubriand, ± 500m ao sul do Emissário de CASAL	5 09'40'37,3"	W 035°48'38,7"	Maceió	PRÓPRIA	PRÓPRIA	PRÓPRIA	PRÓPRIA
22	Praia do Pontal da Barra/Av. Assis Chateaubriand, ± 300m ao norte do Emissário de CASAL	5 09'40'24,6"	W 035°48'54,4"	Maceió	PRÓPRIA	PRÓPRIA	PRÓPRIA	PRÓPRIA
23	Praia de Avenida/Av. Assis Chateaubriand, interseção com a Rua Dias Cabral	5 09'40'13,0"	W 035°48'22,0"	Maceió	IMPRÓPRIA	IMPRÓPRIA	IMPRÓPRIA	IMPRÓPRIA
24	Praia de Avenida/Av. Assis Chateaubriand, interseção com a Rua Barão de Anadia	5 09'40'12,0"	W 035°48'08,5"	Maceió	IMPRÓPRIA	IMPRÓPRIA	IMPRÓPRIA	IMPRÓPRIA
25	Praia de Pajuçara/Av. Dr. Antônio Gouveia, interseção com a Rua João Carneiro	5 09'40'23,4"	W 035°42'57,2"	Maceió	PRÓPRIA	PRÓPRIA	PRÓPRIA	PRÓPRIA
26	Praia de Pajuçara/Av. Dr. Antônio Gouveia, interseção com a Rua João Pêsch Filho	5 09'36'54,0"	W 035°42'31,4"	Maceió	PRÓPRIA	PRÓPRIA	PRÓPRIA	PRÓPRIA
27	Praia de Ponta Verde/Av. Silvio Carlos Viana, interseção com a Rua Prof. Higia Vasconcelos	5 09'39'52,7"	W 035°41'53,6"	Maceió	PRÓPRIA	PRÓPRIA	PRÓPRIA	PRÓPRIA
28	Praia de Ponta Verde/Av. Álvaro Otávio entre as ruas General Dr. João Salero Pinó e Dr. Rubens Cavalcanti	5 09'39'42,3"	W 035°41'45,7"	Maceió	PRÓPRIA	PRÓPRIA	PRÓPRIA	PRÓPRIA
29	Praia de Jatiúca/Av. Álvaro Otávio, entre as Avenidas Antônio da Barros e Empresário Carlos da Silva Nogueira	5 09'38'59,8"	W 035°41'58,5"	Maceió	PRÓPRIA	PRÓPRIA	PRÓPRIA	IMPRÓPRIA
30	Praia de Cruz das Almas/Av. Brigadeiro Eutiquio Gomes, entre as Ruas Mascarenhas de Brito e Padre Luiz Américo Galvão	5 09'38'19,0"	W 035°41'53,0"	Maceió	IMPRÓPRIA	IMPRÓPRIA	IMPRÓPRIA	IMPRÓPRIA
31	Praia de Cruz das Almas/Av. Brigadeiro Eutiquio Gomes, entre as Ruas Padre Luiz Américo Galvão e Mauro Machado Costa	5 09'37'57,9"	W 035°41'47,7"	Maceió	IMPRÓPRIA	IMPRÓPRIA	IMPRÓPRIA	PRÓPRIA
32	Praia de Cruz das Almas/Av. Brigadeiro Eutiquio Gomes, entre as Ruas Mauro Machado Costa e Sen. Ezequias da Rocha	5 09'37'36,0"	W 035°41'38,8"	Maceió	IMPRÓPRIA	IMPRÓPRIA	IMPRÓPRIA	PRÓPRIA
33	Praia de Jacarecica, em frente à Rua "A"	5 09'36'26,1"	W 035°41'17,0"	Maceió	PRÓPRIA	PRÓPRIA	PRÓPRIA	PRÓPRIA
34	Praia de Guaxuma, em frente à entrada principal de acesso	5 09'35'33,8"	W 035°40'04,5"	Maceió	PRÓPRIA	PRÓPRIA	PRÓPRIA	PRÓPRIA
35	Praia de Garça Torta, em frente à rua principal, perpendicular à Rua São Pedro	5 09'35'00,2"	W 035°39'35,1"	Maceió	PRÓPRIA	PRÓPRIA	PRÓPRIA	PRÓPRIA
36	Foz do Rio Pratacy, Ponte Al 101 Norte	5 09'34'02,0"	W 035°39'02,8"	Maceió	IMPRÓPRIA	IMPRÓPRIA	IMPRÓPRIA	IMPRÓPRIA
37	Praia do Mirante, em frente à rua principal de acesso	5 09'33'55,8"	W 035°38'42,6"	Maceió	PRÓPRIA	PRÓPRIA	PRÓPRIA	PRÓPRIA
38	Praia de Ipióca - Em frente à rua principal de acesso	5 09'31'52,0"	W 035°38'12,8"	Maceió	PRÓPRIA	PRÓPRIA	PRÓPRIA	PRÓPRIA
LITORAL NORTE								
39	Praia de Paripueira, Av. Beira Mar, lado direito, ± 250m da rua principal de acesso	5 09'28'15,3"	W 035°32'56,3"	Paripueira	PRÓPRIA	PRÓPRIA	PRÓPRIA	PRÓPRIA
40	Praia de Paripueira, Av. Beira Mar, lado esquerdo, ± 900m da rua principal de acesso	5 09'28'07,0"	W 035°32'47,9"	Paripueira	IMPRÓPRIA	IMPRÓPRIA	PRÓPRIA	PRÓPRIA
41	Praia de Sonho Verde, em frente à Av. principal	5 09'27'06,5"	W 035°31'46,0"	Paripueira	PRÓPRIA	PRÓPRIA	IMPRÓPRIA	IMPRÓPRIA
42	Praia de Barra de Santo Antônio - em frente à entrada do Loteamento Tabuba	5 09'26'24,8"	W 035°31'06,8"	Barra de Santo Antônio	PRÓPRIA	PRÓPRIA	PRÓPRIA	PRÓPRIA
43	Praia de Maré Mansa	5 09'25'27,8"	W 035°30'33,6"	Barra de Santo Antônio	PRÓPRIA	PRÓPRIA	PRÓPRIA	PRÓPRIA
44	Praia de Barra de Camaragibe, início da Rua Beira Mar	5 09'24'47,7"	W 035°24'36,0"	Passo de Camaragibe	PRÓPRIA	PRÓPRIA	PRÓPRIA	PRÓPRIA
45	Praia de São Miguel dos Milagres, em frente à rua principal	5 09'28'01,8"	W 035°21'54,8"	São Miguel dos Milagres	PRÓPRIA	PRÓPRIA	PRÓPRIA	PRÓPRIA
46	Praia de Porto da Rua, em frente à rua principal	5 09'24'28,2"	W 035°20'52,8"	São Miguel dos Milagres	PRÓPRIA	PRÓPRIA	PRÓPRIA	PRÓPRIA
47	Rio Taboamunha - Projeto Peixe-Boi/Santusário	5 09'23'04,7"	W 035°19'58,7"	Porto de Pedras	PRÓPRIA	PRÓPRIA	PRÓPRIA	PRÓPRIA
48	Praia de Porto de Pedras, em frente à rua principal	5 09'19'44,0"	W 035°17'43,6"	Porto de Pedras	PRÓPRIA	PRÓPRIA	PRÓPRIA	PRÓPRIA
49	Praia de Japaratinga, em frente à Av. principal	5 09'25'29,4"	W 035°15'30,5"	Japaratinga	PRÓPRIA	PRÓPRIA	PRÓPRIA	PRÓPRIA
50	Praia de Japaratinga, em frente à Rua Amaro Calça Wanderley	5 09'25'19,2"	W 035°15'24,2"	Japaratinga	PRÓPRIA	PRÓPRIA	PRÓPRIA	PRÓPRIA
51	Praia de Maragogi, em frente à foz do Rio Selgado	5 09'28'34,4"	W 035°14'30,6"	Maragogi	PRÓPRIA	IMPRÓPRIA	IMPRÓPRIA	IMPRÓPRIA
52	Praia de Maragogi, em frente à Escola Manoel M. Costa	5 09'28'09,6"	W 035°14'23,1"	Maragogi	PRÓPRIA	PRÓPRIA	PRÓPRIA	PRÓPRIA
53	Praia de Maragogi, foz do Rio Maragogi	5 09'28'35,9"	W 035°13'47,2"	Maragogi	IMPRÓPRIA	PRÓPRIA	PRÓPRIA	PRÓPRIA
54	Praia de Maragogi, Av. Beira Mar, ± 500m do início da orla	5 09'28'02,4"	W 035°13'22,5"	Maragogi	PRÓPRIA	PRÓPRIA	PRÓPRIA	PRÓPRIA
55	Praia de Maragogi, em frente à Praça Multieventos	5 09'28'37,3"	W 035°13'07,3"	Maragogi	PRÓPRIA	PRÓPRIA	PRÓPRIA	PRÓPRIA
56	Praia de Maragogi, em frente à Rua N. S. da Guia - Barra Grande	5 08'59'15,7"	W 035°11'36,1"	Maragogi	PRÓPRIA	PRÓPRIA	PRÓPRIA	PRÓPRIA
57	Praia de Burgalhau, em frente ao restaurante	5 08'59'51,3"	W 035°12'24,1"	Maragogi	PRÓPRIA	PRÓPRIA	PRÓPRIA	PRÓPRIA
58	Praia de Antunes/Área de frequência de banhistas	5 08'58'13,1"	W 035°10'41,0"	Maragogi	PRÓPRIA	PRÓPRIA	PRÓPRIA	PRÓPRIA
59	Praia de Ponta de Mangue/Área de frequência de banhistas	5 08'57'10,8"	W 035°10'17,8"	Maragogi	PRÓPRIA	PRÓPRIA	PRÓPRIA	PRÓPRIA
60	Praia de Maragogi, em frente à foz do Rio Perinunga	5 08'54'48,4"	W 035°09'13,9"	Maragogi	IMPRÓPRIA	IMPRÓPRIA	IMPRÓPRIA	IMPRÓPRIA



RESULTADO DE ENSAIOS ANALÍTICOS/BALNEABILIDADE DAS PRAIAS DE ALAGOAS - REAB							
COD	PONTO DE COLETA	LAT.	LONG.	MUNICÍPIO	Nº / Ano:		
					29/2018	30/2018	31/2018
Praias do Litoral					Chuva no litoral nas últimas 24h?		
					Data da coleta:		
LITORAL SUL					Norte (S) Sul (S) Metropolitano (S)		
					Norte (S) Sul (S) Metropolitano (S)		
					Norte (S) Sul (S) Metropolitano (S)		
1	Praia do Pontal do Peba, em frente à rua de acesso principal	5 10° 20' 40,9"	W 036° 18' 03,6"	Piaçabuçu	PRÓPRIA	PRÓPRIA	PRÓPRIA
1.1	Rio São Francisco, Rua Artur de Farias Lobo, em frente ao Terminal Turístico de Artesanato	5 10° 24' 29,5"	W 036° 26' 05,4"	Piaçabuçu	PRÓPRIA	PRÓPRIA	IMPRÓPRIA
1.2	Rio São Francisco, AL 225 Sul, em frente ao Restaurante Boca do Rio	5 10° 23' 55,6"	W 036° 26' 46,7"	Piaçabuçu	PRÓPRIA	PRÓPRIA	IMPRÓPRIA
2	Praia de Feliz Deserto, em frente à rua de acesso principal	5 10° 17' 57,5"	W 036° 17' 27,5"	Feliz Deserto	PRÓPRIA	PRÓPRIA	PRÓPRIA
3	Praia de Mui de Baixo, em frente à rua Manoel da Cruz	5 10° 13' 13,6"	W 036° 12' 57,2"	Coruripe	PRÓPRIA	PRÓPRIA	PRÓPRIA
4	Praia de Mui de Cima, em frente à rua da praia	5 10° 12' 07,3"	W 036° 11' 21,1"	Coruripe	PRÓPRIA	PRÓPRIA	PRÓPRIA
5	Praia do Pontal do Coruripe, em frente ao Farol	5 10° 09' 40,7"	W 036° 08' 06,9"	Coruripe	PRÓPRIA	PRÓPRIA	PRÓPRIA
6	Praia de Lagoa do Pau, em frente à Barraca Carraspana	5 10° 07' 44,1"	W 036° 06' 33,9"	Coruripe	PRÓPRIA	PRÓPRIA	PRÓPRIA
7	Praia de Duas Barras, ± a 200m ao sul da foz do Rio Jequiá	5 10° 03' 04,7"	W 036° 01' 56,0"	Jequiá da Praia	PRÓPRIA	PRÓPRIA	PRÓPRIA
7.1	Praia da Laguna de Jequiá da Praia	5 10° 00' 24,3"	W 036° 01' 25,9"	Jequiá da Praia	PRÓPRIA	PRÓPRIA	PRÓPRIA
8	Praia de Duas Barras, na foz do Rio Jequiá	5 10° 02' 58,0"	W 036° 01' 52,3"	Jequiá da Praia	PRÓPRIA	PRÓPRIA	PRÓPRIA
9	Praia de Lagoa Azeda, em frente à Escola Municipal Eutiquio Quintela	5 09° 58' 14,8"	W 035° 58' 46,3"	Jequiá da Praia	PRÓPRIA	PRÓPRIA	PRÓPRIA
10	Praia do Gunga, ± a 200m da foz, Lagoa do Roteiro	5 09° 51' 38,0"	W 035° 54' 36,1"	Roteiro	PRÓPRIA	PRÓPRIA	PRÓPRIA
11	Praia do Gunga, estuário da Lagoa do Roteiro, ± a 200m da foz	5 09° 51' 36,4"	W 035° 54' 19,1"	Roteiro	PRÓPRIA	PRÓPRIA	PRÓPRIA
12	Praia de Atalaia, em frente à rua principal	5 09° 50' 39,9"	W 035° 54' 22,7"	Barra de São Miguel	PRÓPRIA	PRÓPRIA	PRÓPRIA
13	Praia da Barra de São Miguel, em frente à Rua Edson Frazão	5 09° 50' 20,6"	W 035° 53' 20,2"	Barra de São Miguel	PRÓPRIA	PRÓPRIA	PRÓPRIA
13.1	Rio Niquim, ± 300m da foz	5 09° 50' 36,6"	W 035° 53' 52,2"	Barra de São Miguel	IMPRÓPRIA	IMPRÓPRIA	IMPRÓPRIA
14	Rio Niquim, Ponte AL 101 sul	5 09° 49' 45,4"	W 035° 53' 37,4"	Barra de São Miguel	PRÓPRIA	PRÓPRIA	PRÓPRIA
15	Praia do Francês/Av. Verdes Mares, interseção com a Rua Arcefes	5 09° 46' 17,7"	W 035° 50' 30,2"	Marechal Deodoro	PRÓPRIA	PRÓPRIA	PRÓPRIA
16	Praia do Francês/Av. Verdes Mares, interseção com a Rua Massunim	5 09° 46' 15,3"	W 035° 50' 24,8"	Marechal Deodoro	PRÓPRIA	PRÓPRIA	PRÓPRIA
17	Praia do Francês, ± 100m da última barraca	5 09° 46' 02,1"	W 035° 50' 14,3"	Marechal Deodoro	PRÓPRIA	PRÓPRIA	PRÓPRIA
18	Praia do Saco, em frente à rua principal	5 09° 44' 38,8"	W 035° 49' 12,9"	Marechal Deodoro	PRÓPRIA	PRÓPRIA	PRÓPRIA
LITORAL METROPOLITANO							
19	Praia do Pontal da Barra/Av. Assis Chateaubriand, em frente à entrada do DETRAN	5 09° 41' 49,9"	W 035° 46' 37,9"	Maceió	PRÓPRIA	PRÓPRIA	PRÓPRIA
20	Praia do Pontal da Barra/Av. Assis Chateaubriand, sul do Emissário da BRASKEM	5 09° 41' 20,9"	W 035° 46' 04,2"	Maceió	PRÓPRIA	PRÓPRIA	PRÓPRIA
21	Praia do Pontal da Barra/Av. Assis Chateaubriand, ± 500m ao sul do Emissário da CASAL	5 09° 40' 37,3"	W 035° 45' 16,3"	Maceió	PRÓPRIA	PRÓPRIA	PRÓPRIA
22	Praia do Pontal da Barra/Av. Assis Chateaubriand, ± 500m ao norte do Emissário da CASAL	5 09° 40' 24,6"	W 035° 44' 54,4"	Maceió	PRÓPRIA	PRÓPRIA	PRÓPRIA
23	Praia da Avenida/Av. Assis Chateaubriand, interseção com a Rua Dias Cabral	5 09° 40' 13,9"	W 035° 44' 22,0"	Maceió	IMPRÓPRIA	IMPRÓPRIA	IMPRÓPRIA
24	Praia da Avenida/Av. Assis Chateaubriand, interseção com a Rua Barão de Anadia	5 09° 40' 12,9"	W 035° 44' 08,9"	Maceió	IMPRÓPRIA	IMPRÓPRIA	IMPRÓPRIA
25	Praia de Pajuçara/Av. Dr. Antônio Gouveia, interseção com a Rua João Carneiro	5 09° 40' 23,1"	W 035° 42' 57,3"	Maceió	PRÓPRIA	PRÓPRIA	PRÓPRIA
26	Praia de Pajuçara/Av. Dr. Antônio Gouveia, interseção com a Rua João Mech Filho	5 09° 36' 54,0"	W 035° 42' 31,4"	Maceió	PRÓPRIA	PRÓPRIA	PRÓPRIA
27	Praia de Ponta Verde/Av. Sílvio Carlos Viana, interseção com a Rua Profª. Hígia Vasconcelos	5 09° 39' 52,7"	W 035° 41' 53,6"	Maceió	PRÓPRIA	PRÓPRIA	PRÓPRIA
28	Praia de Ponta Verde/Av. Álvaro Otacílio entre as ruas General Dr. João Salero Pêlo e Dr. Rubens Canuto	5 09° 39' 42,3"	W 035° 41' 45,7"	Maceió	PRÓPRIA	PRÓPRIA	PRÓPRIA
29	Praia de Atalaia/Av. Álvaro Otacílio, entre as Avenidas Antônio de Barros e Empresário Carlos da Silva Nogueira	5 09° 38' 59,6"	W 035° 41' 58,5"	Maceió	IMPRÓPRIA	IMPRÓPRIA	IMPRÓPRIA
30	Praia de Cruz das Almas/Av. Brigadeiro Euzébio Gomes, entre as Ruas Mascarenhas de Brito e Padre Luiz Américo Galvão	5 09° 38' 19,6"	W 035° 41' 53,0"	Maceió	PRÓPRIA	IMPRÓPRIA	PRÓPRIA
31	Praia de Cruz das Almas/Av. Brigadeiro Euzébio Gomes, entre as Ruas Padre Luiz Américo Galvão e Nélio Machado Costa	5 09° 37' 57,9"	W 035° 41' 47,7"	Maceió	PRÓPRIA	PRÓPRIA	PRÓPRIA
32	Praia de Cruz das Almas/Av. Brigadeiro Euzébio Gomes, entre as Ruas Mauro Machado Costa e Sen. Ezequiel da Rocha	5 09° 37' 36,0"	W 035° 41' 39,3"	Maceió	PRÓPRIA	PRÓPRIA	PRÓPRIA
33	Praia de Jacarecica, em frente à Rua "A"	5 09° 36' 26,1"	W 035° 41' 17,0"	Maceió	PRÓPRIA	PRÓPRIA	PRÓPRIA
34	Praia de Guaxuma, em frente à entrada principal de acesso	5 09° 35' 31,8"	W 035° 40' 04,9"	Maceió	PRÓPRIA	PRÓPRIA	PRÓPRIA
35	Praia de Garça Torta, em frente à rua principal, perpendicular à Rua São Pedro	5 09° 35' 00,2"	W 035° 36' 35,1"	Maceió	PRÓPRIA	PRÓPRIA	PRÓPRIA
36	Foz do Rio Pratagy, Ponte AL 101 Norte	5 09° 34' 02,0"	W 035° 39' 01,8"	Maceió	PRÓPRIA	PRÓPRIA	PRÓPRIA
37	Praia do Mirante, em frente à rua principal de acesso	5 09° 33' 55,6"	W 035° 38' 42,6"	Maceió	PRÓPRIA	PRÓPRIA	PRÓPRIA
38	Praia de Ipióca - Em frente à rua principal de acesso	5 09° 33' 52,0"	W 035° 36' 17,8"	Maceió	PRÓPRIA	PRÓPRIA	PRÓPRIA
LITORAL NORTE							
39	Praia de Paripueira, Av. Beira Mar, lado direito, ± 250m da rua principal de acesso	5 09° 28' 15,5"	W 035° 32' 56,3"	Paripueira	PRÓPRIA	IMPRÓPRIA	IMPRÓPRIA
40	Praia de Paripueira, Av. Beira Mar, lado esquerdo, ± 900m da rua principal de acesso	5 09° 28' 07,0"	W 035° 32' 47,8"	Paripueira	IMPRÓPRIA	IMPRÓPRIA	IMPRÓPRIA
41	Praia de Sonho Verde, em frente à Av. principal	5 09° 27' 06,5"	W 035° 31' 46,0"	Paripueira	IMPRÓPRIA	IMPRÓPRIA	IMPRÓPRIA
42	Praia de Barra de Santo Antônio - em frente à entrada do Loteamento Tabuba	5 09° 26' 24,8"	W 035° 31' 06,8"	Barra de Santo Antônio	PRÓPRIA	PRÓPRIA	PRÓPRIA
43	Praia de Maré Mama	5 09° 25' 27,8"	W 035° 30' 13,6"	Barra de Santo Antônio	PRÓPRIA	PRÓPRIA	PRÓPRIA
44	Praia de Barra de Camaragibe, início da Rua Beira Mar	5 09° 18' 47,7"	W 035° 24' 56,0"	Foz de Camaragibe	PRÓPRIA	PRÓPRIA	PRÓPRIA
45	Praia de São Miguel dos Milagres, em frente à rua principal	5 09° 16' 01,6"	W 035° 21' 54,8"	São Miguel dos Milagres	PRÓPRIA	PRÓPRIA	PRÓPRIA
46	Praia de Porto da Rua, em frente à rua principal	5 09° 14' 38,1"	W 035° 20' 52,8"	São Miguel dos Milagres	PRÓPRIA	PRÓPRIA	PRÓPRIA
47	Rio Tatuamunha - Projeto Peixe-Boi/Santário	5 09° 13' 04,7"	W 035° 19' 58,7"	Porto de Pedras	PRÓPRIA	PRÓPRIA	PRÓPRIA
48	Praia de Porto de Pedras, em frente à rua principal	5 09° 09' 44,6"	W 035° 17' 43,6"	Porto de Pedras	PRÓPRIA	PRÓPRIA	PRÓPRIA
49	Praia de Japaratinga, em frente à Av. principal	5 09° 05' 39,4"	W 035° 15' 30,5"	Japaratinga	PRÓPRIA	PRÓPRIA	PRÓPRIA
50	Praia de Japaratinga, em frente à Rua Amaro Calaja Wanderley	5 09° 05' 19,2"	W 035° 15' 24,2"	Japaratinga	PRÓPRIA	PRÓPRIA	PRÓPRIA
51	Praia de Maragogi, em frente à foz do Rio Salgado	5 09° 03' 54,4"	W 035° 14' 30,8"	Maragogi	PRÓPRIA	PRÓPRIA	PRÓPRIA
52	Praia de Maragogi, em frente à Escola Manoel M. Costa	5 09° 03' 09,6"	W 035° 14' 23,1"	Maragogi	PRÓPRIA	PRÓPRIA	PRÓPRIA
53	Praia de Maragogi, foz do Rio Maragogi	5 09° 01' 35,9"	W 035° 13' 47,2"	Maragogi	PRÓPRIA	PRÓPRIA	IMPRÓPRIA
54	Praia de Maragogi, Av. Beira Mar, ± 500m do início da orla	5 09° 01' 02,4"	W 035° 13' 23,5"	Maragogi	PRÓPRIA	PRÓPRIA	PRÓPRIA
55	Praia de Maragogi, em frente à Praça Multieventos	5 09° 00' 37,3"	W 035° 13' 07,3"	Maragogi	IMPRÓPRIA	IMPRÓPRIA	IMPRÓPRIA
56	Praia de Maragogi, em frente à Rua N. S. da Guia - Bara Grande	5 08° 59' 15,7"	W 035° 11' 36,1"	Maragogi	PRÓPRIA	PRÓPRIA	PRÓPRIA
57	Praia de Burgalhau, em frente ao restaurante	5 08° 59' 51,5"	W 035° 12' 24,1"	Maragogi	PRÓPRIA	PRÓPRIA	PRÓPRIA
58	Praia de Antunes/Área de frequência de banhistas	5 08° 58' 12,1"	W 035° 10' 41,0"	Maragogi	PRÓPRIA	PRÓPRIA	PRÓPRIA
59	Praia de Ponte de Mangue/Área de frequência de banhistas	5 08° 57' 10,6"	W 035° 10' 17,8"	Maragogi	PRÓPRIA	PRÓPRIA	PRÓPRIA
60	Praia de Maragogi, em frente à foz do Rio Persirunga	5 08° 54' 48,4"	W 035° 09' 13,9"	Maragogi	IMPRÓPRIA	IMPRÓPRIA	PRÓPRIA



RESULTADO DE ENSAIOS ANALÍTICOS/BALNEABILIDADE DAS PRAIAS DE ALAGOAS - REAB							
COO	PONTO DE COLETA	LAT.	LONG.	MUNICÍPIO	Nº / Ano:		
					32/2018	33/2018	
Praias do Litoral					Chuva no litoral nas últimas 24h?	Norte (S) Sul (S) Metropolitano (S)	Norte (S) Sul (S) Metropolitano (S)
Data da coleta:							
LITORAL SUL							
1	Praia do Pontal do Peba, em frente à rua de acesso principal	5 30'20"40,5"	W 056°38'03,8"	Raçaibucu	PRÓPRIA	PRÓPRIA	
1.1	Rio São Francisco, Rua Artur de Farias Lóbo, em frente ao Terminal Turístico de Artesanato	5 30'24"25,5"	W 056°26'05,4"	Raçaibucu	IMPRÓPRIA	IMPRÓPRIA	
1.2	Rio São Francisco, AL 225 Sul, em frente ao Restaurante Boca do Rio	5 30'23"55,6"	W 056°26'46,7"	Raçaibucu	IMPRÓPRIA	IMPRÓPRIA	
2	Praia de Feltz Deserto, em frente à rua de acesso principal	5 30'17"57,5"	W 056°17'17,5"	Feltz Deserto	PRÓPRIA	PRÓPRIA	
3	Praia de Mir de Bato, em frente à rua Manoel da Cruz	5 30'13"13,8"	W 056°12'57,2"	Coruripe	PRÓPRIA	PRÓPRIA	
4	Praia de Mir de Cima, em frente à rua da praia	5 30'12'07,3"	W 056°11'21,1"	Coruripe	PRÓPRIA	PRÓPRIA	
5	Praia do Pontal do Coruripe, em frente ao Farol	5 30'08'40,7"	W 056°08'06,9"	Coruripe	PRÓPRIA	PRÓPRIA	
6	Praia de Lagoa do Pau, em frente à Barraca Carraspana	5 30'07'44,1"	W 056°06'33,5"	Coruripe	PRÓPRIA	PRÓPRIA	
7	Praia de Duas Barras, ± a 200m ao sul da foz do Rio Jequiá	5 30'00'04,7"	W 056°01'56,0"	Jequiá da Praia	PRÓPRIA	PRÓPRIA	
7.1	Prainha da Lagoa de Jequiá da Praia	5 30'00'24,7"	W 056°01'25,9"	Jequiá da Praia	PRÓPRIA	PRÓPRIA	
8	Praia de Duas Barras, na foz do Rio Jequiá	5 30'02'38,0"	W 056°01'32,3"	Jequiá da Praia	PRÓPRIA	PRÓPRIA	
9	Praia de Lagoa Azeda, em frente à Escola Municipal Estúquio Quintela	5 09'58'14,8"	W 055°58'46,1"	Jequiá da Praia	PRÓPRIA	PRÓPRIA	
10	Praia do Gunga, ± a 200m da foz, Lagoa do Roteiro	5 09'51'38,0"	W 055°54'16,1"	Roteiro	PRÓPRIA	PRÓPRIA	
11	Praia do Gunga, estuário da Lagoa do Roteiro, ± a 200m da foz	5 09'51'30,4"	W 055°54'19,1"	Roteiro	PRÓPRIA	PRÓPRIA	
12	Praia de Atalaia, em frente à rua principal	5 09'50'28,9"	W 055°54'22,7"	Barras de São Miguel	PRÓPRIA	PRÓPRIA	
13	Praia da Barra de São Miguel, em frente à Rua Edison Fraizão	5 09'50'20,6"	W 055°53'20,2"	Barras de São Miguel	PRÓPRIA	PRÓPRIA	
13.1	Rio Niquim, ± 300m da foz	5 09'50'30,6"	W 055°53'52,2"	Barras de São Miguel	IMPRÓPRIA	IMPRÓPRIA	
14	Rio Niquim, Ponte AL 103 sul	5 09'49'45,4"	W 055°53'37,4"	Barras de São Miguel	PRÓPRIA	PRÓPRIA	
15	Praia do Francês/Av. Verdes Mares, interseção com a Rua Aracêdes	5 09'46'17,7"	W 055°50'30,2"	Marechal Deodoro	PRÓPRIA	PRÓPRIA	
16	Praia do Francês/ Av. Verdes Mares, interseção com a Rua Massurim	5 09'46'15,3"	W 055°50'24,8"	Marechal Deodoro	PRÓPRIA	PRÓPRIA	
17	Praia do Francês, ± 100m da última barraca	5 09'46'02,1"	W 055°50'14,3"	Marechal Deodoro	PRÓPRIA	PRÓPRIA	
18	Praia do Saco, em frente à rua principal	5 09'44'38,8"	W 055°49'12,9"	Marechal Deodoro	PRÓPRIA	PRÓPRIA	
LITORAL METROPOLITANO							
19	Praia do Pontal da Barra/Av. Assis Chateaubriand, em frente à entrada do DETRAN	5 09'41'09,9"	W 055°46'17,9"	Maceió	PRÓPRIA	PRÓPRIA	
20	Praia do Pontal da Barra/Av. Assis Chateaubriand, sul do Emissário da BRASKEM	5 09'41'20,9"	W 055°46'04,2"	Maceió	PRÓPRIA	PRÓPRIA	
21	Praia do Pontal da Barra/Av. Assis Chateaubriand, ± 500m ao sul do Emissário da CASAL	5 09'40'37,3"	W 055°46'16,3"	Maceió	PRÓPRIA	PRÓPRIA	
22	Praia do Pontal da Barra/Av. Assis Chateaubriand, ± 500m ao norte do Emissário da CASAL	5 09'40'24,6"	W 055°44'54,4"	Maceió	PRÓPRIA	PRÓPRIA	
23	Praia da Avenida/Av. Assis Chateaubriand, interseção com a Rua Dias Cabral	5 09'40'13,9"	W 055°44'22,0"	Maceió	IMPRÓPRIA	IMPRÓPRIA	
24	Praia da Avenida/Av. Assis Chateaubriand, interseção com a Rua Barão de Anadia	5 09'40'12,9"	W 055°44'08,9"	Maceió	IMPRÓPRIA	IMPRÓPRIA	
25	Praia de Pajuçara/Av. Dr. Antônio Gouveia, interseção com a Rua João Carneiro	5 09'40'23,1"	W 055°42'57,3"	Maceió	IMPRÓPRIA	IMPRÓPRIA	
26	Praia de Pajuçara/Av. Dr. Antônio Gouveia, interseção com a Rua João Pasch Filho	5 09'39'54,0"	W 055°42'31,4"	Maceió	PRÓPRIA	PRÓPRIA	
27	Praia de Ponta Verde/Av. Silvio Carlos Viana, interseção com a Rua Proft. Higia Vasconcelos	5 09'39'52,7"	W 055°41'53,6"	Maceió	PRÓPRIA	PRÓPRIA	
28	Praia de Ponta Verde/Av. Álvaro Otacilio entre as ruas General Dr. João Saleiro Pitão e Dr. Rubens Canuto	5 09'39'42,3"	W 055°41'40,7"	Maceió	PRÓPRIA	PRÓPRIA	
29	Praia de Jatiúca/Av. Álvaro Otacilio, entre as Avenidas Antônio de Barros e Empresário Carlos da Silva Nogueira	5 09'38'59,6"	W 055°41'58,5"	Maceió	IMPRÓPRIA	PRÓPRIA	
30	Praia de Cruz das Almas/ Av. Brigadeiro Estúquio Gomes, entre as Ruas Mascarenhas de Brito e Padre Luiz Américo Galvão	5 09'38'23,6"	W 055°41'53,0"	Maceió	PRÓPRIA	PRÓPRIA	
31	Praia de Cruz das Almas/ Av. Brigadeiro Estúquio Gomes, entre as Ruas Padre Luiz Américo Galvão e Mauro Machado Costa	5 09'37'57,9"	W 055°41'47,7"	Maceió	PRÓPRIA	PRÓPRIA	
32	Praia de Cruz das Almas/ Av. Brigadeiro Estúquio Gomes, entre as Ruas Mauro Machado Costa e Sen. Eozéguas da Rocha	5 09'37'36,0"	W 055°41'39,3"	Maceió	PRÓPRIA	PRÓPRIA	
33	Praia de Jacarecica, em frente à Rua "A"	5 09'36'26,1"	W 055°41'17,0"	Maceió	PRÓPRIA	PRÓPRIA	
34	Praia de Guaxuma, em frente à entrada principal de acesso	5 09'35'11,8"	W 055°40'04,9"	Maceió	PRÓPRIA	PRÓPRIA	
35	Praia de Garça Torta, em frente à rua principal, perpendicular à Rua São Pedro	5 09'35'00,2"	W 055°39'55,1"	Maceió	PRÓPRIA	PRÓPRIA	
36	Foz do Rio Pragy, Ponte AL 101 Norte	5 09'34'02,0"	W 055°39'01,8"	Maceió	PRÓPRIA	PRÓPRIA	
37	Praia do Mirante, em frente à rua principal de acesso	5 09'33'55,6"	W 055°38'42,6"	Maceió	PRÓPRIA	PRÓPRIA	
38	Praia de Iplôca - Em frente à rua principal de acesso	5 09'31'32,0"	W 055°36'17,8"	Maceió	PRÓPRIA	PRÓPRIA	
LITORAL NORTE							
39	Praia de Paripueira, Av. Beira Mar, lado direito, ± 250m da rua principal de acesso	5 09'28'15,5"	W 055°32'56,1"	Paripueira	IMPRÓPRIA	IMPRÓPRIA	
40	Praia de Paripueira, Av. Beira Mar, lado esquerdo, ± 900m da rua principal de acesso	5 09'28'07,0"	W 055°32'47,8"	Paripueira	IMPRÓPRIA	IMPRÓPRIA	
41	Praia de Sonho Verde, em frente à Av. principal	5 09'27'06,5"	W 055°31'46,0"	Paripueira	PRÓPRIA	PRÓPRIA	
42	Praia de Barra de Santo Antônio - em frente à entrada do Loteamento Tabuba	5 09'26'24,6"	W 055°31'06,8"	Barra de Santo Antônio	PRÓPRIA	PRÓPRIA	
43	Praia de Maré Mansa	5 09'25'27,8"	W 055°30'13,6"	Barra de Santo Antônio	PRÓPRIA	PRÓPRIA	
44	Praia de Barra de Camaragibe, início da Rua Beira Mar	5 09'18'47,7"	W 055°24'56,0"	Passo de Camaragibe	PRÓPRIA	PRÓPRIA	
45	Praia de São Miguel dos Milagres, em frente à rua principal	5 09'16'01,6"	W 055°21'54,8"	São Miguel dos Milagres	PRÓPRIA	PRÓPRIA	
46	Praia de Porto da Rua, em frente à rua principal	5 09'14'38,1"	W 055°20'52,8"	São Miguel dos Milagres	PRÓPRIA	PRÓPRIA	
47	Rio Tatuamunha - Projeto Peixe-Bol/Santuário	5 09'13'04,7"	W 055°19'58,7"	Porto de Pedras	PRÓPRIA	PRÓPRIA	
48	Praia de Porto de Pedras, em frente à rua principal	5 09'09'44,6"	W 055°17'43,6"	Porto de Pedras	PRÓPRIA	PRÓPRIA	
49	Praia de Iaparatinga, em frente à Av. principal	5 09'05'39,4"	W 055°15'30,5"	Iaparatinga	PRÓPRIA	PRÓPRIA	
50	Praia de Iaparatinga, em frente à Rua Amaro Calça Wanderley	5 09'05'19,2"	W 055°15'24,2"	Iaparatinga	PRÓPRIA	PRÓPRIA	
51	Praia de Maragogi, em frente à foz do Rio Salgado	5 09'03'54,4"	W 055°14'30,8"	Maragogi	PRÓPRIA	PRÓPRIA	
52	Praia de Maragogi, em frente à Escola Manoel M. Costa	5 09'03'08,6"	W 055°14'23,1"	Maragogi	PRÓPRIA	PRÓPRIA	
53	Praia de Maragogi, foz do Rio Maragogi	5 09'01'35,9"	W 055°13'47,2"	Maragogi	IMPRÓPRIA	IMPRÓPRIA	
54	Praia de Maragogi, Av. Beira Mar, ± 500m do início da orla	5 09'01'02,4"	W 055°13'23,5"	Maragogi	PRÓPRIA	PRÓPRIA	
55	Praia de Maragogi, em frente à Praça Multieventos	5 09'00'37,9"	W 055°13'07,3"	Maragogi	IMPRÓPRIA	PRÓPRIA	
56	Praia de Maragogi, em frente à Rua N. S. do Guá - Barra Grande	5 08'59'25,7"	W 055°11'36,1"	Maragogi	PRÓPRIA	PRÓPRIA	
57	Praia de Burgalhau, em frente ao restaurante	5 08'58'51,5"	W 055°10'24,1"	Maragogi	PRÓPRIA	PRÓPRIA	
58	Praia de Antares/Área de frequência de banhistas	5 08'58'12,1"	W 055°10'41,0"	Maragogi	PRÓPRIA	PRÓPRIA	
59	Praia de Ponta de Mangue/Área de frequência de banhistas	5 08'57'30,6"	W 055°10'17,8"	Maragogi	IMPRÓPRIA	IMPRÓPRIA	
60	Praia de Maragogi, em frente à foz do Rio Perumunga	5 08'54'48,4"	W 055°09'13,9"	Maragogi	PRÓPRIA	PRÓPRIA	



RESULTADO DE ENSAIOS ANALÍTICOS/BALNEABILIDADE DAS PRAIAS DE ALAGOAS - REAB									
COD	PONTO DE COLETA	LAT.	LONG.	MUNICÍPIO	Nº / Anos	34/2018	35/2018	36/2018	37/2018
					CATEGORIA				
Praias do Litoral					Chuva no litoral nas últimas 24h?	Norte (N) Sul (S) Metropolitano (M)	Norte (N) Sul (S) Metropolitano (M)	Norte (N) Sul (S) Metropolitano (M)	Norte (N) Sul (S) Metropolitano (M)
					Data de coleta:	03 e 04/09/18	11 e 12/09/18	18 e 19/09/18	25 e 26/09/18
LITORAL SUL									
1	Praia do Pontal do Peba, em frente à rua de acesso principal	5 10°20'40,9"	W 036°18'00,0"	Piaçabuçu	PRÓPRIA	PRÓPRIA	PRÓPRIA	PRÓPRIA	PRÓPRIA
1.1	Rio São Francisco, Rua Ariste de Farias Cobo, em frente ao Terminal Turístico de Artesanato	5 10°24'25,3"	W 036°26'05,4"	Piaçabuçu	IMPRÓPRIA	IMPRÓPRIA	IMPRÓPRIA	IMPRÓPRIA	PRÓPRIA
1.2	Rio São Francisco, AL 225 Sul, em frente ao Restaurante Boca do Rio	5 10°23'55,6"	W 036°29'46,7"	Piaçabuçu	IMPRÓPRIA	IMPRÓPRIA	PRÓPRIA	PRÓPRIA	PRÓPRIA
2	Praia de Feliz Deserto, em frente à rua de acesso principal	5 10°17'52,5"	W 036°17'27,3"	Feliz Deserto	PRÓPRIA	PRÓPRIA	PRÓPRIA	PRÓPRIA	PRÓPRIA
3	Praia de Mãe de Baixo, em frente à rua Manoel da Cruz	5 10°13'13,6"	W 036°12'57,2"	Coruripe	PRÓPRIA	PRÓPRIA	PRÓPRIA	PRÓPRIA	PRÓPRIA
4	Praia de Mãe de Cima, em frente à rua da praia	5 10°12'00,3"	W 036°11'21,1"	Coruripe	PRÓPRIA	PRÓPRIA	PRÓPRIA	PRÓPRIA	PRÓPRIA
5	Praia do Pontal do Coruripe, em frente ao Farol	5 10°09'40,7"	W 036°08'08,3"	Coruripe	PRÓPRIA	PRÓPRIA	PRÓPRIA	PRÓPRIA	PRÓPRIA
6	Praia de Lagoa do Pau, em frente à Barraca Carraspana	5 10°07'44,1"	W 036°06'33,9"	Coruripe	PRÓPRIA	PRÓPRIA	PRÓPRIA	PRÓPRIA	PRÓPRIA
7	Praia de Duas Barras, ± a 200m ao sul da foz do Rio Jequiá	5 10°02'04,7"	W 036°01'56,0"	Jequiá da Praia	PRÓPRIA	PRÓPRIA	PRÓPRIA	PRÓPRIA	PRÓPRIA
7.1	Praia da Laguna de Jequiá da Praia	5 10°00'24,2"	W 036°01'25,9"	Jequiá da Praia	PRÓPRIA	PRÓPRIA	PRÓPRIA	PRÓPRIA	PRÓPRIA
8	Praia de Duas Barras, na foz do Rio Jequiá	5 10°02'58,0"	W 036°01'52,3"	Jequiá da Praia	PRÓPRIA	PRÓPRIA	PRÓPRIA	PRÓPRIA	PRÓPRIA
9	Praia de Lagoa Azeola, em frente à Escola Municipal Eutiquio Quintela	5 09°58'14,8"	W 035°58'46,3"	Jequiá da Praia	PRÓPRIA	PRÓPRIA	PRÓPRIA	PRÓPRIA	PRÓPRIA
10	Praia do Gunga, ± a 200m da foz, Lagoa do Roteiro	5 09°51'38,0"	W 035°54'16,1"	Roteiro	PRÓPRIA	PRÓPRIA	PRÓPRIA	PRÓPRIA	PRÓPRIA
11	Praia do Gunga, estuário da Lagoa do Roteiro, ± a 200m da foz	5 09°51'36,4"	W 035°54'18,1"	Roteiro	PRÓPRIA	PRÓPRIA	PRÓPRIA	PRÓPRIA	PRÓPRIA
12	Praia de Atalaia, em frente à rua principal	5 09°50'38,9"	W 035°54'22,7"	Barra de São Miguel	PRÓPRIA	PRÓPRIA	PRÓPRIA	PRÓPRIA	PRÓPRIA
13	Praia da Barra de São Miguel, em frente à Rua Edson Frazão	5 09°50'20,6"	W 035°53'20,2"	Barra de São Miguel	PRÓPRIA	PRÓPRIA	PRÓPRIA	PRÓPRIA	PRÓPRIA
13.1	Rio Niquim, ± 300m da foz	5 09°50'38,6"	W 035°53'52,2"	Barra de São Miguel	IMPRÓPRIA	IMPRÓPRIA	IMPRÓPRIA	IMPRÓPRIA	IMPRÓPRIA
14	Rio Niquim, Ponte AL 101 sul	5 09°49'45,4"	W 035°53'27,4"	Barra de São Miguel	PRÓPRIA	PRÓPRIA	PRÓPRIA	PRÓPRIA	PRÓPRIA
15	Praia do Francês/Av. Verdes Mares, interseção com a Rua Aracifes	5 09°46'17,7"	W 035°50'36,2"	Marechal Deodoro	PRÓPRIA	PRÓPRIA	PRÓPRIA	PRÓPRIA	PRÓPRIA
16	Praia do Francês/ Av. Verdes Mares, interseção com a Rua Massunim	5 09°46'13,3"	W 035°50'24,8"	Marechal Deodoro	PRÓPRIA	PRÓPRIA	PRÓPRIA	PRÓPRIA	PRÓPRIA
17	Praia do Francês, ± 100m da última barraca	5 09°46'00,1"	W 035°50'14,3"	Marechal Deodoro	PRÓPRIA	PRÓPRIA	PRÓPRIA	PRÓPRIA	PRÓPRIA
18	Praia do Saco, em frente à rua principal	5 09°44'38,8"	W 035°49'12,3"	Marechal Deodoro	PRÓPRIA	PRÓPRIA	PRÓPRIA	PRÓPRIA	PRÓPRIA
LITORAL METROPOLITANO									
19	Praia do Pontal da Barra/Av. Assis Chateaubriand, em frente à entrada do DETRAN	5 09°41'45,9"	W 035°49'37,3"	Maceió	PRÓPRIA	PRÓPRIA	PRÓPRIA	PRÓPRIA	PRÓPRIA
20	Praia do Pontal da Barra/Av. Assis Chateaubriand, sul do Estádio da BRASKEM	5 09°41'20,9"	W 035°49'04,2"	Maceió	PRÓPRIA	PRÓPRIA	PRÓPRIA	PRÓPRIA	PRÓPRIA
21	Praia do Pontal da Barra/Av. Assis Chateaubriand, ± 300m ao sul do Estádio da CASAL	5 09°40'37,3"	W 035°49'16,3"	Maceió	PRÓPRIA	PRÓPRIA	PRÓPRIA	PRÓPRIA	PRÓPRIA
22	Praia do Pontal da Barra/Av. Assis Chateaubriand, ± 500m ao norte do Estádio da CASAL	5 09°40'24,6"	W 035°48'54,4"	Maceió	PRÓPRIA	PRÓPRIA	PRÓPRIA	PRÓPRIA	PRÓPRIA
23	Praia da Avenida/Av. Assis Chateaubriand, interseção com a Rua Din. Cabral	5 09°40'13,9"	W 035°48'22,0"	Maceió	IMPRÓPRIA	IMPRÓPRIA	IMPRÓPRIA	IMPRÓPRIA	PRÓPRIA
24	Praia da Avenida/Av. Assis Chateaubriand, interseção com a Rua Barão de Anadia	5 09°40'12,9"	W 035°48'08,9"	Maceió	IMPRÓPRIA	IMPRÓPRIA	IMPRÓPRIA	IMPRÓPRIA	IMPRÓPRIA
25	Praia de Pajuçara/Av. Dr. Antônio Gouveia, interseção com a Rua João Carneiro	5 09°40'23,1"	W 035°42'57,3"	Maceió	IMPRÓPRIA	IMPRÓPRIA	PRÓPRIA	PRÓPRIA	PRÓPRIA
26	Praia de Pajuçara/Av. Dr. Antônio Gouveia, interseção com a Rua Júlio Plechi Filho	5 09°38'54,0"	W 035°42'31,4"	Maceió	PRÓPRIA	PRÓPRIA	PRÓPRIA	PRÓPRIA	PRÓPRIA
27	Praia de Ponta Verde/Av. Silvio Carlos Viana, interseção com a Rua Prof. Higa Vasconcelos	5 09°39'52,7"	W 035°42'53,6"	Maceió	PRÓPRIA	PRÓPRIA	PRÓPRIA	PRÓPRIA	PRÓPRIA
28	Praia de Ponta Verde/Av. Alvaro Otávio entre as ruas General Dr. João Sakuro Pêlo e Dr. Rubens Carido	5 09°39'42,3"	W 035°41'45,7"	Maceió	PRÓPRIA	PRÓPRIA	PRÓPRIA	PRÓPRIA	PRÓPRIA
29	Praia de Itajica/Av. Alvaro Otávio, entre as Avenidas Antônio de Barros e Empresário Carlos da Silva Nogueira	5 09°38'58,6"	W 035°41'56,5"	Maceió	PRÓPRIA	PRÓPRIA	PRÓPRIA	PRÓPRIA	PRÓPRIA
30	Praia de Cruz das Almas/Av. Brigadeiro Eutiquio Gomes, entre as Ruas Mascarenhas de Brito e Padre Luiz Américo Galvão	5 09°38'18,6"	W 035°41'53,0"	Maceió	PRÓPRIA	PRÓPRIA	PRÓPRIA	PRÓPRIA	PRÓPRIA
31	Praia de Cruz das Almas/Av. Brigadeiro Eutiquio Gomes, entre as Ruas Padre Luiz Américo Galvão e Mauro Machado Costa	5 09°37'51,9"	W 035°41'47,7"	Maceió	PRÓPRIA	PRÓPRIA	PRÓPRIA	PRÓPRIA	PRÓPRIA
32	Praia de Cruz das Almas/Av. Brigadeiro Eutiquio Gomes, entre as Ruas Mauro Machado Costa e Sen. Ezequias da Rocha	5 09°37'38,0"	W 035°41'38,3"	Maceió	PRÓPRIA	PRÓPRIA	PRÓPRIA	PRÓPRIA	PRÓPRIA
33	Praia de Jacarecica, em frente à Rua "A"	5 09°36'36,1"	W 035°41'17,0"	Maceió	PRÓPRIA	PRÓPRIA	PRÓPRIA	PRÓPRIA	PRÓPRIA
34	Praia de Guaxuma, em frente à entrada principal de acesso	5 09°35'18,8"	W 035°40'04,9"	Maceió	PRÓPRIA	PRÓPRIA	PRÓPRIA	PRÓPRIA	PRÓPRIA
35	Praia de Garça Torta, em frente à rua principal, perpendicular à Rua São Pedro	5 09°35'06,2"	W 035°39'35,1"	Maceió	PRÓPRIA	PRÓPRIA	PRÓPRIA	PRÓPRIA	PRÓPRIA
36	Foz do Rio Pratagy, Ponte AL 101 Norte	5 09°34'02,0"	W 035°39'03,8"	Maceió	PRÓPRIA	PRÓPRIA	PRÓPRIA	PRÓPRIA	PRÓPRIA
37	Praia do Mirante, em frente à rua principal de acesso	5 09°33'55,6"	W 035°38'42,6"	Maceió	PRÓPRIA	PRÓPRIA	PRÓPRIA	PRÓPRIA	PRÓPRIA
38	Praia de Iplicá - Em frente à rua principal de acesso	5 09°31'52,0"	W 035°38'17,8"	Maceió	PRÓPRIA	PRÓPRIA	PRÓPRIA	PRÓPRIA	PRÓPRIA
LITORAL NORTE									
39	Praia de Paripueira, Av. Beira Mar, lado direito, ± 250m da rua principal de acesso	5 09°28'19,3"	W 035°32'56,7"	Paripueira	PRÓPRIA	PRÓPRIA	PRÓPRIA	PRÓPRIA	PRÓPRIA
40	Praia de Paripueira, Av. Beira Mar, lado esquerdo, ± 900m da rua principal de acesso	5 09°28'00,0"	W 035°32'47,8"	Paripueira	PRÓPRIA	PRÓPRIA	PRÓPRIA	PRÓPRIA	PRÓPRIA
41	Praia de Sonho Verde, em frente à Av. principal	5 09°27'08,5"	W 035°32'46,0"	Paripueira	PRÓPRIA	PRÓPRIA	PRÓPRIA	PRÓPRIA	PRÓPRIA
42	Praia de Barra de Santo Antônio - em frente à entrada do loteamento Tabuba	5 09°26'24,8"	W 035°32'06,8"	Barra de Santo Antônio	PRÓPRIA	PRÓPRIA	PRÓPRIA	PRÓPRIA	PRÓPRIA
43	Praia de Maré Mansa	5 09°25'27,8"	W 035°30'13,6"	Barra de Santo Antônio	PRÓPRIA	PRÓPRIA	PRÓPRIA	PRÓPRIA	PRÓPRIA
44	Praia de Barra de Camaragibe, início da Rua Beira Mar	5 09°18'43,7"	W 035°24'56,0"	Passo de Camaragibe	PRÓPRIA	PRÓPRIA	PRÓPRIA	PRÓPRIA	PRÓPRIA
45	Praia de São Miguel dos Milagres, em frente à rua principal	5 09°16'01,6"	W 035°21'54,8"	São Miguel dos Milagres	PRÓPRIA	PRÓPRIA	PRÓPRIA	PRÓPRIA	PRÓPRIA
46	Praia de Porto da Rua, em frente à rua principal	5 09°14'38,1"	W 035°20'52,8"	São Miguel dos Milagres	PRÓPRIA	PRÓPRIA	PRÓPRIA	PRÓPRIA	PRÓPRIA
47	Rio Tatuamunha - Projeto Peter-Boj/Santuário	5 09°13'04,7"	W 035°19'56,7"	Porto de Pedras	PRÓPRIA	PRÓPRIA	PRÓPRIA	PRÓPRIA	PRÓPRIA
48	Praia de Porto de Pedras, em frente à rua principal	5 09°09'44,8"	W 035°17'43,8"	Porto de Pedras	PRÓPRIA	PRÓPRIA	PRÓPRIA	PRÓPRIA	PRÓPRIA
49	Praia de Japaratinga, em frente à Av. principal	5 09°03'38,4"	W 035°13'30,3"	Japaratinga	PRÓPRIA	PRÓPRIA	PRÓPRIA	PRÓPRIA	PRÓPRIA
50	Praia de Japaratinga, em frente à Rua Amaro Calaça Wanderley	5 09°05'18,3"	W 035°13'24,2"	Japaratinga	PRÓPRIA	PRÓPRIA	PRÓPRIA	PRÓPRIA	PRÓPRIA
51	Praia de Maragogi, em frente à foz do Rio Salgado	5 09°03'54,4"	W 035°14'30,8"	Maragogi	IMPRÓPRIA	IMPRÓPRIA	IMPRÓPRIA	IMPRÓPRIA	IMPRÓPRIA
52	Praia de Maragogi, em frente à Escola Manoel M. Costa	5 09°03'08,6"	W 035°14'23,1"	Maragogi	PRÓPRIA	PRÓPRIA	PRÓPRIA	PRÓPRIA	PRÓPRIA
53	Praia de Maragogi, foz do Rio Maragogi	5 09°01'35,9"	W 035°13'47,2"	Maragogi	IMPRÓPRIA	IMPRÓPRIA	IMPRÓPRIA	IMPRÓPRIA	IMPRÓPRIA
54	Praia de Maragogi, Av. Beira Mar, ± 500m do início da orla	5 09°01'00,4"	W 035°13'23,5"	Maragogi	PRÓPRIA	PRÓPRIA	PRÓPRIA	PRÓPRIA	PRÓPRIA
55	Praia de Maragogi, em frente à Praça Multiverstos	5 09°00'32,3"	W 035°13'07,3"	Maragogi	PRÓPRIA	PRÓPRIA	PRÓPRIA	PRÓPRIA	PRÓPRIA
56	Praia de Maragogi, em frente à Rua N. S. do Guia - Barra Grande	5 08°59'23,7"	W 035°11'56,1"	Maragogi	PRÓPRIA	PRÓPRIA	PRÓPRIA	PRÓPRIA	PRÓPRIA
57	Praia de Bugalhos, em frente ao restaurante	5 08°59'51,5"	W 035°12'24,1"	Maragogi	PRÓPRIA	PRÓPRIA	PRÓPRIA	PRÓPRIA	PRÓPRIA
58	Praia de Artumes/Área de frequência de banhistas	5 08°58'11,1"	W 035°10'41,0"	Maragogi	PRÓPRIA	PRÓPRIA	PRÓPRIA	PRÓPRIA	PRÓPRIA
59	Praia de Ponta de Mangue/Área de frequência de banhistas	5 08°57'10,6"	W 035°10'17,8"	Maragogi	IMPRÓPRIA	IMPRÓPRIA	PRÓPRIA	PRÓPRIA	PRÓPRIA
60	Praia de Maragogi, em frente à foz do Rio Peninunga	5 08°54'48,4"	W 035°09'13,9"	Maragogi	PRÓPRIA	PRÓPRIA	IMPRÓPRIA	IMPRÓPRIA	IMPRÓPRIA



RESULTADO DE ENSAIOS ANALÍTICOS/BALNEABILIDADE DAS PRAIAS DE ALAGOAS - REAB								
COD	PONTO DE COLETA	LAT.	LONG.	MUNICÍPIO	Nº / Ano	38/2018	39/2018	40/2018
					Chuva no litoral nas últimas 24h?	Norte (N) Sul (S) Metropolitano (M)	Norte (N) Sul (S) Metropolitano (M)	Norte (N) Sul (S) Metropolitano (M)
					Data da coleta:	02 e 03/10/18	08 e 09/10/18	16 e 17/10/18
<b>LITORAL SUL</b>								
1	Praia do Pontal do Peba, em frente à rua de acesso principal	5 10° 20' 40,9"	W 036° 18' 03,6"	Raçaibucu		PRÓPRIA	PRÓPRIA	PRÓPRIA
1.1	Rio São Francisco, Rua Artur de Farias Lóbo, em frente ao Terminal Turístico de Artesanato	5 10° 24' 29,5"	W 036° 26' 05,4"	Raçaibucu		PRÓPRIA	PRÓPRIA	PRÓPRIA
1.2	Rio São Francisco, Al. 225 Sul, em frente ao Restaurante Boca do Rio	5 10° 23' 55,8"	W 036° 26' 46,7"	Raçaibucu		PRÓPRIA	PRÓPRIA	PRÓPRIA
2	Praia de Feliz Deserto, em frente à rua de acesso principal	5 10° 17' 57,5"	W 036° 17' 27,5"	Feliz Deserto		PRÓPRIA	PRÓPRIA	PRÓPRIA
3	Praia de Mial de Babo, em frente à rua Manoel da Cruz	5 10° 13' 13,6"	W 036° 12' 57,2"	Coruripe		PRÓPRIA	PRÓPRIA	PRÓPRIA
4	Praia de Mial de Oma, em frente à rua da praia	5 10° 12' 07,3"	W 036° 11' 21,1"	Coruripe		PRÓPRIA	PRÓPRIA	PRÓPRIA
5	Praia do Pontal do Coruripe, em frente ao Farol	5 10° 09' 40,7"	W 036° 08' 06,9"	Coruripe		PRÓPRIA	PRÓPRIA	PRÓPRIA
6	Praia de Lagoa do Pau, em frente à Barraca Carraspana	5 10° 07' 44,3"	W 036° 06' 33,9"	Coruripe		PRÓPRIA	PRÓPRIA	PRÓPRIA
7	Praia de Duas Barras, ± a 200m ao sul da foz do Rio Jequiá	5 10° 03' 04,7"	W 036° 01' 56,0"	Jequiá da Praia		PRÓPRIA	PRÓPRIA	PRÓPRIA
7.1	Prainha da Laguna de Jequiá da Praia	5 10° 00' 24,3"	W 036° 01' 25,9"	Jequiá da Praia		PRÓPRIA	PRÓPRIA	PRÓPRIA
8	Praia de Duas Barras, na foz do Rio Jequiá	5 10° 02' 58,0"	W 036° 01' 52,3"	Jequiá da Praia		PRÓPRIA	PRÓPRIA	PRÓPRIA
9	Praia de Lagoa Azeda, em frente à Escola Municipal Eutíquio Quintela	5 09° 58' 14,8"	W 035° 58' 46,3"	Jequiá da Praia		PRÓPRIA	PRÓPRIA	PRÓPRIA
10	Praia do Gunga, ± a 200m da foz, Lagoa do Roteiro	5 09° 51' 38,0"	W 035° 54' 16,1"	Roteiro		PRÓPRIA	PRÓPRIA	PRÓPRIA
11	Praia do Gunga, estuário da Lagoa do Roteiro, ± a 200m da foz	5 09° 51' 36,4"	W 035° 54' 19,1"	Roteiro		PRÓPRIA	PRÓPRIA	PRÓPRIA
12	Praia de Atalaia, em frente à rua principal	5 09° 50' 39,9"	W 035° 54' 22,7"	Barra de São Miguel		PRÓPRIA	PRÓPRIA	PRÓPRIA
13	Praia da Barra de São Miguel, em frente à Rua Edson Frazão	5 09° 50' 20,6"	W 035° 53' 20,2"	Barra de São Miguel		PRÓPRIA	PRÓPRIA	PRÓPRIA
13.1	Rio Niquim, ± 300m da foz	5 09° 50' 36,6"	W 035° 53' 52,2"	Barra de São Miguel		IMPRÓPRIA	IMPRÓPRIA	IMPRÓPRIA
14	Rio Niquim, Ponte AL 101 sul	5 09° 49' 45,4"	W 035° 53' 37,4"	Barra de São Miguel		PRÓPRIA	PRÓPRIA	PRÓPRIA
15	Praia do Francês/Av. Verdes Mares, interseção com a Rua Arrecifes	5 09° 46' 17,7"	W 035° 50' 30,2"	Marechal Deodoro		PRÓPRIA	PRÓPRIA	PRÓPRIA
16	Praia do Francês/Av. Verdes Mares, interseção com a Rua Messurim	5 09° 46' 15,3"	W 035° 50' 24,8"	Marechal Deodoro		PRÓPRIA	PRÓPRIA	PRÓPRIA
17	Praia do Francês, ± 100m da última barraca	5 09° 46' 02,1"	W 035° 50' 14,3"	Marechal Deodoro		PRÓPRIA	PRÓPRIA	PRÓPRIA
18	Praia do Saco, em frente à rua principal	5 09° 44' 38,8"	W 035° 49' 12,9"	Marechal Deodoro		PRÓPRIA	PRÓPRIA	PRÓPRIA
<b>LITORAL METROPOLITANO</b>								
19	Praia do Pontal da Barra/Av. Assis Chateaubriand, em frente à entrada do DCTRAN	5 09° 41' 49,9"	W 035° 46' 37,9"	Maceló		PRÓPRIA	PRÓPRIA	PRÓPRIA
20	Praia do Pontal da Barra/Av. Assis Chateaubriand, sul do Emissário da BRASKEM	5 09° 41' 20,9"	W 035° 46' 04,2"	Maceló		PRÓPRIA	PRÓPRIA	PRÓPRIA
21	Praia do Pontal da Barra/Av. Assis Chateaubriand, ± 500m ao sul do Emissário da CASAL	5 09° 40' 37,3"	W 035° 45' 16,3"	Maceló		PRÓPRIA	PRÓPRIA	PRÓPRIA
22	Praia do Pontal da Barra/Av. Assis Chateaubriand, ± 500m ao norte do Emissário da CASAL	5 09° 40' 24,6"	W 035° 44' 54,4"	Maceló		PRÓPRIA	PRÓPRIA	PRÓPRIA
23	Praia da Avenida/Av. Assis Chateaubriand, interseção com a Rua Dias Cabral	5 09° 40' 13,9"	W 035° 44' 22,0"	Maceló		PRÓPRIA	PRÓPRIA	PRÓPRIA
24	Praia da Avenida/Av. Assis Chateaubriand, interseção com a Rua Barão de Anadia	5 09° 40' 12,9"	W 035° 44' 08,9"	Maceló		PRÓPRIA	PRÓPRIA	PRÓPRIA
25	Praia de Pajuçara/Av. Dr. Antônio Gouveia, interseção com a Rua João Carneiro	5 09° 40' 23,1"	W 035° 42' 57,3"	Maceló		PRÓPRIA	PRÓPRIA	PRÓPRIA
26	Praia de Pajuçara/Av. Dr. Antônio Gouveia, interseção com a Rua Júlio Plech Filho	5 09° 36' 54,0"	W 035° 42' 31,4"	Maceló		PRÓPRIA	PRÓPRIA	PRÓPRIA
27	Praia de Ponta Verde/Av. Sílvia Carlos Viana, interseção com a Rua Prof. Higia Vasconcelos	5 09° 39' 52,7"	W 035° 41' 53,6"	Maceló		PRÓPRIA	PRÓPRIA	PRÓPRIA
28	Praia de Ponta Verde/Av. Álvaro Otacílio entre as ruas General Dr. João Saleiro Pitão e Dr. Rubens Canuto	5 09° 39' 42,3"	W 035° 41' 45,7"	Maceló		PRÓPRIA	PRÓPRIA	PRÓPRIA
29	Praia de Jatiúca/Av. Álvaro Otacílio, entre as Avenidas Antônio de Barros e Empresário Carlos da Silva Nogueira	5 09° 38' 59,6"	W 035° 41' 58,5"	Maceló		PRÓPRIA	PRÓPRIA	PRÓPRIA
30	Praia de Cruz das Almas/ Av. Brigadeiro Eustáquio Gomes, entre as Ruas Mascarenhas de Brito e Padre Luiz Américo Galvão	5 09° 38' 19,6"	W 035° 41' 53,0"	Maceló		PRÓPRIA	PRÓPRIA	PRÓPRIA
31	Praia de Cruz das Almas/ Av. Brigadeiro Eustáquio Gomes, entre as Ruas Padre Luiz Américo Galvão e Mauro Machado Costa	5 09° 37' 57,9"	W 035° 41' 47,7"	Maceló		PRÓPRIA	PRÓPRIA	PRÓPRIA
32	Praia de Cruz das Almas/ Av. Brigadeiro Eustáquio Gomes, entre as Ruas Mauro Machado Costa e Sen. Ezequias da Rocha	5 09° 37' 36,0"	W 035° 41' 39,3"	Maceló		PRÓPRIA	PRÓPRIA	PRÓPRIA
33	Praia de Jacarecica, em frente à Rua "A"	5 09° 36' 26,1"	W 035° 41' 17,0"	Maceló		PRÓPRIA	PRÓPRIA	PRÓPRIA
34	Praia de Guaxuma, em frente à entrada principal de acesso	5 09° 35' 31,8"	W 035° 40' 04,9"	Maceló		PRÓPRIA	PRÓPRIA	PRÓPRIA
35	Praia de Gorça Torta, em frente à rua principal, perpendicular à Rua São Pedro	5 09° 35' 00,2"	W 035° 36' 35,1"	Maceló		PRÓPRIA	PRÓPRIA	PRÓPRIA
36	Foz do Rio Pratagy, Ponte AL 101 Norte	5 09° 34' 02,0"	W 035° 39' 01,8"	Maceló		PRÓPRIA	PRÓPRIA	PRÓPRIA
37	Praia do Mirante, em frente à rua principal de acesso	5 09° 33' 55,6"	W 035° 38' 42,6"	Maceló		PRÓPRIA	PRÓPRIA	PRÓPRIA
38	Praia de Ipioca - Em frente à rua principal de acesso	5 09° 31' 52,0"	W 035° 36' 17,8"	Maceló		PRÓPRIA	PRÓPRIA	PRÓPRIA
<b>LITORAL NORTE</b>								
39	Praia de Paripueira, Av. Beira Mar, lado direito, ± 250m da rua principal de acesso	5 09° 28' 15,5"	W 035° 32' 56,3"	Paripueira		PRÓPRIA	PRÓPRIA	PRÓPRIA
40	Praia de Paripueira, Av. Beira Mar, lado esquerdo, ± 900m da rua principal de acesso	5 09° 28' 07,0"	W 035° 32' 47,8"	Paripueira		PRÓPRIA	PRÓPRIA	PRÓPRIA
41	Praia de Sanho Verde, em frente à Av. principal	5 09° 27' 06,5"	W 035° 31' 46,0"	Paripueira		PRÓPRIA	PRÓPRIA	PRÓPRIA
42	Praia de Barra de Santo Antônio - em frente à entrada do Loteamento Tabuba	5 09° 26' 24,8"	W 035° 31' 06,8"	Barra de Santo Antônio		PRÓPRIA	PRÓPRIA	PRÓPRIA
43	Praia de Maré Mansa	5 09° 25' 27,8"	W 035° 30' 13,6"	Barra de Santo Antônio		PRÓPRIA	PRÓPRIA	PRÓPRIA
44	Praia de Barra de Camaragibe, início da Rua Beira Mar	5 09° 18' 47,7"	W 035° 24' 56,0"	Passo de Camaragibe		PRÓPRIA	PRÓPRIA	PRÓPRIA
45	Praia de São Miguel dos Milagres, em frente à rua principal	5 09° 16' 01,6"	W 035° 21' 54,8"	São Miguel dos Milagres		PRÓPRIA	PRÓPRIA	PRÓPRIA
46	Praia de Porto da Rua, em frente à rua principal	5 09° 14' 38,1"	W 035° 20' 52,8"	São Miguel dos Milagres		PRÓPRIA	PRÓPRIA	PRÓPRIA
47	Rio Tatuamurê - Projeto Peixe-Boi/Santuário	5 09° 13' 04,7"	W 035° 19' 58,7"	Porto de Pedras		PRÓPRIA	PRÓPRIA	PRÓPRIA
48	Praia de Porto de Pedras, em frente à rua principal	5 09° 09' 44,6"	W 035° 17' 43,6"	Porto de Pedras		PRÓPRIA	PRÓPRIA	PRÓPRIA
49	Praia de Japaratinga, em frente à Av. principal	5 09° 05' 39,4"	W 035° 15' 30,5"	Japaratinga		PRÓPRIA	PRÓPRIA	PRÓPRIA
50	Praia de Japaratinga, em frente à Rua Amaro Calça Wanderley	5 09° 05' 19,2"	W 035° 15' 24,2"	Japaratinga		PRÓPRIA	PRÓPRIA	PRÓPRIA
51	Praia de Maragogi, em frente à foz do Rio Salgado	5 09° 03' 54,4"	W 035° 14' 30,8"	Maragogi		IMPRÓPRIA	IMPRÓPRIA	IMPRÓPRIA
52	Praia de Maragogi, em frente à Escola Manoel M. Costa	5 09° 03' 09,6"	W 035° 14' 23,1"	Maragogi		PRÓPRIA	PRÓPRIA	PRÓPRIA
53	Praia de Maragogi, foz do Rio Maragogi	5 09° 01' 35,9"	W 035° 13' 47,2"	Maragogi		IMPRÓPRIA	IMPRÓPRIA	IMPRÓPRIA
54	Praia de Maragogi, Av. Beira Mar, ± 500m do início da orla	5 09° 01' 02,4"	W 035° 13' 23,5"	Maragogi		PRÓPRIA	PRÓPRIA	PRÓPRIA
55	Praia de Maragogi, em frente à Praça Multieventos	5 09° 00' 37,3"	W 035° 13' 07,3"	Maragogi		PRÓPRIA	PRÓPRIA	PRÓPRIA
56	Praia de Maragogi, em frente à Rua N. S. da Guia - Barra Grande	5 08° 59' 15,7"	W 035° 11' 36,1"	Maragogi		PRÓPRIA	PRÓPRIA	PRÓPRIA
57	Praia de Burgalhos, em frente ao restaurante	5 08° 59' 51,5"	W 035° 12' 24,1"	Maragogi		PRÓPRIA	PRÓPRIA	PRÓPRIA
58	Praia de Arturim/Área de frequência de banhistas	5 08° 58' 12,1"	W 035° 10' 41,0"	Maragogi		PRÓPRIA	PRÓPRIA	PRÓPRIA
59	Praia de Ponta de Mangue/Área de frequência de banhistas	5 08° 57' 10,6"	W 035° 10' 17,8"	Maragogi		PRÓPRIA	PRÓPRIA	PRÓPRIA
60	Praia de Maragogi, em frente à foz do Rio Perinunga	5 08° 54' 48,4"	W 035° 09' 13,9"	Maragogi		IMPRÓPRIA	IMPRÓPRIA	IMPRÓPRIA



RESULTADO DE ENSAIOS ANALÍTICOS/BALNEABILIDADE DAS PRAIAS DE ALAGOAS - REAB							
COD	PONTO DE COLETA	LAT.	LONG.	MUNICÍPIO	Nº / Ano:	41/2018	42/2018
					Chuva no litoral nas últimas 24h?	Norte (N) Sul (N) Metropolitano (N)	Norte (N) Sul (N) Metropolitano (N)
					Data da coleta:	22 e 23/10/18	29 e 30/10/18
<b>Praias do Litoral</b>							
<b>LITORAL SUL</b>							
1	Praia do Pontal do Peba, em frente à rua de acesso principal	5 10° 20' 40,9"	W 036° 18' 03,6"	Piaçabuçu		PRÓPRIA	PRÓPRIA
1.1	Rio São Francisco, Rua Artur de Farias Lóbo, em frente ao Terminal Turístico de Artesanato	5 10° 24' 29,5"	W 036° 26' 05,4"	Piaçabuçu		PRÓPRIA	IMPRÓPRIA
1.2	Rio São Francisco, Al. 225 Sul, em frente ao Restaurante Boca do Rio	5 10° 23' 55,6"	W 036° 26' 46,7"	Piaçabuçu		PRÓPRIA	PRÓPRIA
2	Praia de Feliz Deserto, em frente à rua de acesso principal	5 10° 17' 57,5"	W 036° 17' 27,5"	Feliz Deserto		PRÓPRIA	PRÓPRIA
3	Praia de Mal de Bato, em frente à rua Manoel da Cruz	5 10° 13' 13,6"	W 036° 12' 57,2"	Coruripe		PRÓPRIA	PRÓPRIA
4	Praia de Mal de Cima, em frente à rua da praia	5 10° 12' 07,3"	W 036° 11' 21,1"	Coruripe		PRÓPRIA	PRÓPRIA
5	Praia do Pontal do Coruripe, em frente ao Fami	5 10° 09' 40,7"	W 036° 08' 06,9"	Coruripe		PRÓPRIA	PRÓPRIA
6	Praia de Lagoa do Pau, em frente à Barraca Carraspana	5 10° 07' 44,1"	W 036° 06' 33,9"	Coruripe		PRÓPRIA	PRÓPRIA
7	Praia de Duas Barras, ± a 200m ao sul da foz do Rio Jequiá	5 10° 03' 04,7"	W 036° 01' 56,0"	Jequiá da Praia		PRÓPRIA	PRÓPRIA
7.1	Prainha da Laguna de Jequiá da Praia	5 10° 00' 24,3"	W 036° 01' 25,9"	Jequiá da Praia		PRÓPRIA	PRÓPRIA
8	Praia de Duas Barras, na foz do Rio Jequiá	5 10° 02' 58,0"	W 036° 01' 52,3"	Jequiá da Praia		PRÓPRIA	PRÓPRIA
9	Praia de Lagoa Azeda, em frente à Escola Municipal Eutiquio Quintela	5 09° 58' 14,8"	W 035° 58' 46,3"	Jequiá da Praia		PRÓPRIA	PRÓPRIA
10	Praia do Gunga, ± a 200m da foz, Lagoa do Robeiro	5 09° 51' 38,0"	W 035° 54' 16,1"	Roteiro		PRÓPRIA	PRÓPRIA
11	Praia do Gunga, estuário da Lagoa do Roteiro, ± a 200m da foz	5 09° 51' 36,4"	W 035° 54' 19,1"	Roteiro		PRÓPRIA	PRÓPRIA
12	Praia de Atalala, em frente à rua principal	5 09° 50' 39,9"	W 035° 54' 22,7"	Barra de São Miguel		PRÓPRIA	PRÓPRIA
13	Praia da Barra de São Miguel, em frente à Rua Edison Frazão	5 09° 50' 20,6"	W 035° 53' 20,2"	Barra de São Miguel		PRÓPRIA	PRÓPRIA
13.1	Rio Niquim, ± 300m da foz	5 09° 50' 36,6"	W 035° 53' 52,2"	Barra de São Miguel		IMPRÓPRIA	IMPRÓPRIA
14	Rio Niquim, Ponte AL 101 sul	5 09° 49' 45,4"	W 035° 53' 37,4"	Barra de São Miguel		PRÓPRIA	PRÓPRIA
15	Praia do Francês/Av. Verdes Mares, interseção com a Rua Arrecifes	5 09° 46' 17,7"	W 035° 50' 30,2"	Marechal Deodoro		PRÓPRIA	PRÓPRIA
16	Praia do Francês/ Av. Verdes Mares, interseção com a Rua Massunim	5 09° 46' 15,3"	W 035° 50' 24,8"	Marechal Deodoro		PRÓPRIA	PRÓPRIA
17	Praia do Francês, ± 100m da última barraca	5 09° 46' 02,1"	W 035° 50' 14,3"	Marechal Deodoro		PRÓPRIA	PRÓPRIA
18	Praia do Saco, em frente à rua principal	5 09° 44' 38,8"	W 035° 49' 12,9"	Marechal Deodoro		PRÓPRIA	PRÓPRIA
<b>LITORAL METROPOLITANO</b>							
19	Praia do Pontal da Barra/Av. Assis Chateaubriand, em frente à entrada do DETRAN	5 09° 41' 49,9"	W 035° 46' 37,9"	Maceió		PRÓPRIA	PRÓPRIA
20	Praia do Pontal da Barra/Av. Assis Chateaubriand, sul do Emissário da BRASKEM	5 09° 41' 20,9"	W 035° 46' 04,2"	Maceió		PRÓPRIA	PRÓPRIA
21	Praia do Pontal da Barra/Av. Assis Chateaubriand, ± 500m ao sul do Emissário da CASAL	5 09° 40' 37,3"	W 035° 45' 16,3"	Maceió		PRÓPRIA	PRÓPRIA
22	Praia do Pontal da Barra/Av. Assis Chateaubriand, ± 500m ao norte do Emissário da CASAL	5 09° 40' 24,6"	W 035° 44' 54,4"	Maceió		PRÓPRIA	PRÓPRIA
23	Praia da Avenida/Av. Assis Chateaubriand, interseção com a Rua Dias Cabral	5 09° 40' 13,9"	W 035° 44' 22,0"	Maceió		PRÓPRIA	PRÓPRIA
24	Praia da Avenida/Av. Assis Chateaubriand, interseção com a Rua Barão de Anadia	5 09° 40' 12,9"	W 035° 44' 08,9"	Maceió		PRÓPRIA	PRÓPRIA
25	Praia de Pajuçara/Av. Dr. Antônio Gouveia, interseção com a Rua João Carneiro	5 09° 40' 23,1"	W 035° 42' 57,3"	Maceió		PRÓPRIA	PRÓPRIA
26	Praia de Pajuçara/Av. Dr. Antônio Gouveia, interseção com a Rua Jólho Flech Filho	5 09° 36' 54,0"	W 035° 42' 31,4"	Maceió		PRÓPRIA	PRÓPRIA
27	Praia de Ponta Verde/Av. Sívio Carlos Viana, interseção com a Rua Prof. Higia Vasconcelos	5 09° 39' 52,7"	W 035° 41' 53,6"	Maceió		PRÓPRIA	PRÓPRIA
28	Praia de Ponta Verde/Av. Álvaro Otacílio entre as ruas General Dr. João Saleiro Pittó e Dr. Rubens Canuto	5 09° 39' 42,3"	W 035° 41' 45,7"	Maceió		PRÓPRIA	PRÓPRIA
29	Praia de Jatiúca/Av. Álvaro Otacílio, entre as Avenidas Antônio de Barros e Emperatriz Carlos da Silva Nogueira	5 09° 38' 59,6"	W 035° 41' 58,5"	Maceió		PRÓPRIA	PRÓPRIA
30	Praia de Cruz das Almas/ Av. Brigadeiro Eustáquio Gomes, entre as Ruas Mascarenhas de Brito e Padre Luiz Américo Galvão	5 09° 38' 19,6"	W 035° 41' 53,0"	Maceió		PRÓPRIA	PRÓPRIA
31	Praia de Cruz das Almas/ Av. Brigadeiro Eustáquio Gomes, entre as Ruas Padre Luiz Américo Galvão e Mauro Machado Costa	5 09° 37' 57,9"	W 035° 41' 47,7"	Maceió		PRÓPRIA	PRÓPRIA
32	Praia de Cruz das Almas/ Av. Brigadeiro Eustáquio Gomes, entre as Ruas Mauro Machado Costa e Sen. Ezequias da Rocha	5 09° 37' 36,0"	W 035° 41' 39,3"	Maceió		PRÓPRIA	PRÓPRIA
33	Praia de Jacareica, em frente à Rua "A"	5 09° 36' 26,1"	W 035° 41' 17,0"	Maceió		PRÓPRIA	PRÓPRIA
34	Praia de Guaxuma, em frente à entrada principal de acesso	5 09° 35' 31,8"	W 035° 40' 04,9"	Maceió		PRÓPRIA	PRÓPRIA
35	Praia de Garça Torta, em frente à rua principal, perpendicular à Rua São Pedro	5 09° 35' 00,2"	W 035° 36' 35,1"	Maceió		PRÓPRIA	PRÓPRIA
36	Foz do Rio Praiagy, Ponte AL 101 Norte	5 09° 34' 02,0"	W 035° 39' 01,8"	Maceió		PRÓPRIA	PRÓPRIA
37	Praia do Mirante, em frente à rua principal de acesso	5 09° 33' 55,6"	W 035° 38' 42,6"	Maceió		PRÓPRIA	PRÓPRIA
38	Praia de Ipióca - Em frente à rua principal de acesso	5 09° 31' 52,0"	W 035° 36' 17,8"	Maceió		PRÓPRIA	PRÓPRIA
<b>LITORAL NORTE</b>							
39	Praia de Paripueira, Av. Beira Mar, lado direito, ± 250m da rua principal de acesso	5 09° 28' 15,5"	W 035° 32' 56,3"	Paripueira		PRÓPRIA	PRÓPRIA
40	Praia de Paripueira, Av. Beira Mar, lado esquerdo, ± 900m da rua principal de acesso	5 09° 28' 07,0"	W 035° 32' 47,8"	Paripueira		PRÓPRIA	PRÓPRIA
41	Praia de Sonho Verde, em frente à Av. principal	5 09° 27' 06,5"	W 035° 31' 46,0"	Paripueira		PRÓPRIA	PRÓPRIA
42	Praia de Barra de Santo Antônio - em frente à entrada do Loteamento Tabuba	5 09° 26' 24,8"	W 035° 31' 06,8"	Barra de Santo Antônio		PRÓPRIA	PRÓPRIA
43	Praia de Maré Maroa	5 09° 25' 27,8"	W 035° 30' 13,6"	Barra de Santo Antônio		PRÓPRIA	PRÓPRIA
44	Praia de Barra de Camaragibe, início da Rua Beira Mar	5 09° 18' 47,7"	W 035° 24' 56,0"	Passo de Camaragibe		PRÓPRIA	PRÓPRIA
45	Praia de São Miguel dos Milagres, em frente à rua principal	5 09° 16' 01,6"	W 035° 21' 54,8"	São Miguel dos Milagres		PRÓPRIA	PRÓPRIA
46	Praia de Porto da Rosa, em frente à rua principal	5 09° 14' 38,1"	W 035° 20' 52,8"	São Miguel dos Milagres		PRÓPRIA	PRÓPRIA
47	Rio Tatuamunha - Projeto Peixe-Bol/Santuário	5 09° 13' 04,7"	W 035° 19' 58,7"	Porto de Pedras		PRÓPRIA	PRÓPRIA
48	Praia de Porto de Pedras, em frente à rua principal	5 09° 09' 44,6"	W 035° 17' 43,6"	Porto de Pedras		PRÓPRIA	PRÓPRIA
49	Praia de Japaratinga, em frente à Av. principal	5 09° 05' 39,4"	W 035° 15' 30,5"	Japaratinga		PRÓPRIA	PRÓPRIA
50	Praia de Japaratinga, em frente à Rua Amaro Calça Wanderley	5 09° 05' 19,2"	W 035° 15' 24,2"	Japaratinga		PRÓPRIA	PRÓPRIA
51	Praia de Maragogi, em frente à foz do Rio Salgado	5 09° 03' 54,4"	W 035° 14' 30,8"	Maragogi		IMPRÓPRIA	IMPRÓPRIA
52	Praia de Maragogi, em frente à Escola Manoel M. Costa	5 09° 03' 09,6"	W 035° 14' 23,1"	Maragogi		PRÓPRIA	PRÓPRIA
53	Praia de Maragogi, foz do Rio Maragogi	5 09° 01' 35,9"	W 035° 13' 47,2"	Maragogi		IMPRÓPRIA	IMPRÓPRIA
54	Praia de Maragogi, Av. Beira Mar, ± 500m do início da orla	5 09° 01' 02,4"	W 035° 13' 23,5"	Maragogi		PRÓPRIA	PRÓPRIA
55	Praia de Maragogi, em frente à Praça Múltiplos	5 09° 00' 37,3"	W 035° 13' 07,3"	Maragogi		PRÓPRIA	PRÓPRIA
56	Praia de Maragogi, em frente à Rua N. S. da Guia - Barra Grande	5 08° 59' 15,7"	W 035° 11' 36,1"	Maragogi		PRÓPRIA	PRÓPRIA
57	Praia de Burgalhau, em frente ao restaurante	5 08° 59' 51,5"	W 035° 12' 24,1"	Maragogi		PRÓPRIA	PRÓPRIA
58	Praia de Antunes/Área de frequência de banhistas	5 08° 58' 12,1"	W 035° 10' 41,0"	Maragogi		PRÓPRIA	PRÓPRIA
59	Praia de Ponta de Mangue/Área de frequência de banhistas	5 08° 57' 10,6"	W 035° 10' 17,8"	Maragogi		PRÓPRIA	PRÓPRIA
60	Praia de Maragogi, em frente à foz do Rio Périsingua	5 08° 54' 48,4"	W 035° 09' 13,9"	Maragogi		IMPRÓPRIA	IMPRÓPRIA





RESULTADO DE ENSAIOS ANALÍTICOS/BALNEABILIDADE DAS PRAIAS DE ALAGOAS - REAB							
COD	PONTO DE COLETA	LAT.	LONG.	MUNICÍPIO	M / Ano:		
					01/2019	02/2019	03/2019
Praias do Litoral					Chuva no litoral nas últimas 24h?		
					Norte (N) Sul (S) Metropolitano (M)	Norte (N) Sul (S) Metropolitano (M)	Norte (N) Sul (S) Metropolitano (M)
					Data da coleta:		
LITORAL SUL					02 e 03/01/19	08 e 09/01/19	15 e 16/01/19
1	Praia do Pontal do Pebe, em frente à rua de acesso principal	5 10°20'40,9"	W 036°18'03,6"	Paçabaçu	PRÓPRIA	PRÓPRIA	PRÓPRIA
1,1	Rio São Francisco, Rua Artur de Farias Lobo, em frente ao Terminal Turístico de Artesanato	5 10°24'29,5"	W 036°26'05,4"	Paçabaçu	PRÓPRIA	PRÓPRIA	PRÓPRIA
1,2	Rio São Francisco, AL 225 Sul, em frente ao Restaurante Boca do Rio	5 10°23'55,6"	W 036°26'46,7"	Paçabaçu	PRÓPRIA	PRÓPRIA	PRÓPRIA
2	Praia de Feliz Deserto, em frente à rua de acesso principal	5 10°17'57,5"	W 036°17'27,5"	Feliz Deserto	PRÓPRIA	PRÓPRIA	PRÓPRIA
3	Praia de Mial de Baixo, em frente à rua Manoel da Cruz	5 10°13'13,6"	W 036°12'57,2"	Coruripe	PRÓPRIA	PRÓPRIA	PRÓPRIA
4	Praia de Mial de Cima, em frente à rua da praia	5 10°12'07,3"	W 036°11'21,1"	Coruripe	PRÓPRIA	PRÓPRIA	PRÓPRIA
5	Praia do Pontal do Coruripe, em frente ao Farol	5 10°09'40,7"	W 036°08'06,9"	Coruripe	PRÓPRIA	PRÓPRIA	PRÓPRIA
6	Praia de Lagoa do Pau, em frente à Barraca Carraspana	5 10°07'44,1"	W 036°06'33,9"	Coruripe	PRÓPRIA	PRÓPRIA	PRÓPRIA
7	Praia de Duas Barras, ± a 200m ao sul da foz do Rio Jequiá	5 10°03'04,7"	W 036°01'56,0"	Jequiá da Praia	PRÓPRIA	PRÓPRIA	PRÓPRIA
7,1	Praia de Duas Barras, na foz do Rio Jequiá	5 10°00'24,3"	W 036°01'25,9"	Jequiá da Praia	PRÓPRIA	PRÓPRIA	PRÓPRIA
8	Praia de Duas Barras, na foz do Rio Jequiá	5 10°02'58,0"	W 036°01'52,3"	Jequiá da Praia	PRÓPRIA	PRÓPRIA	PRÓPRIA
9	Praia de Lagoa Azeda, em frente à Escola Municipal Eutiquio Quintela	5 09°58'14,8"	W 035°58'46,3"	Jequiá da Praia	PRÓPRIA	PRÓPRIA	PRÓPRIA
10	Praia do Gurgu, ± a 200m da foz, Lagoa do Roteiro	5 09°51'38,0"	W 035°54'16,1"	Roteiro	PRÓPRIA	PRÓPRIA	PRÓPRIA
11	Praia do Gunga, estuário da Lagoa do Roteiro, ± a 200m da foz	5 09°51'36,4"	W 035°54'19,1"	Roteiro	PRÓPRIA	PRÓPRIA	PRÓPRIA
12	Praia de Atalaia, em frente à rua principal	5 09°50'39,9"	W 035°54'22,7"	Barra de São Miguel	PRÓPRIA	PRÓPRIA	PRÓPRIA
13	Praia da Barra de São Miguel, em frente à Rua Edison Frazão	5 09°50'20,6"	W 035°53'20,2"	Barra de São Miguel	PRÓPRIA	PRÓPRIA	PRÓPRIA
13,1	Rio Niquim, ± 300m da foz	5 09°50'36,6"	W 035°53'52,2"	Barra de São Miguel	IMPRÓPRIA	IMPRÓPRIA	IMPRÓPRIA
14	Rio Niquim, Ponte AL 101 sul	5 09°49'45,4"	W 035°53'37,4"	Barra de São Miguel	PRÓPRIA	PRÓPRIA	PRÓPRIA
15	Praia do Francês/Av. Verdes Mares, interseção com a Rua Arrecifes	5 09°46'17,7"	W 035°50'30,2"	Marechal Deodoro	PRÓPRIA	PRÓPRIA	PRÓPRIA
16	Praia do Francês/ Av. Verdes Mares, interseção com a Rua Massarum	5 09°46'15,3"	W 035°50'24,8"	Marechal Deodoro	PRÓPRIA	PRÓPRIA	PRÓPRIA
17	Praia do Francês, ± 100m da última barraca	5 09°46'02,1"	W 035°50'14,3"	Marechal Deodoro	PRÓPRIA	PRÓPRIA	PRÓPRIA
18	Praia do Saco, em frente à rua principal	5 09°44'38,8"	W 035°49'12,9"	Marechal Deodoro	PRÓPRIA	PRÓPRIA	PRÓPRIA
LITORAL METROPOLITANO							
19	Praia do Pontal da Barra/Av. Assis Chateaubriand, em frente à entrada do DETRAN	5 09°41'49,9"	W 035°46'37,9"	Maceió	PRÓPRIA	PRÓPRIA	PRÓPRIA
20	Praia do Pontal da Barra/Av. Assis Chateaubriand, sul do Emissário da BRASKEM	5 09°41'20,9"	W 035°46'04,2"	Maceió	PRÓPRIA	PRÓPRIA	PRÓPRIA
21	Praia do Pontal da Barra/Av. Assis Chateaubriand, ± 500m ao sul do Emissário da CASAL	5 09°40'37,3"	W 035°45'16,3"	Maceió	PRÓPRIA	PRÓPRIA	PRÓPRIA
22	Praia do Pontal da Barra/Av. Assis Chateaubriand, ± 500m ao norte do Emissário da CASAL	5 09°40'24,6"	W 035°44'54,4"	Maceió	PRÓPRIA	PRÓPRIA	PRÓPRIA
23	Praia da Avenida/Av. Assis Chateaubriand, interseção com a Rua Dias Cabral	5 09°40'13,9"	W 035°44'22,0"	Maceió	IMPRÓPRIA	IMPRÓPRIA	IMPRÓPRIA
24	Praia da Avenida/Av. Assis Chateaubriand, interseção com a Rua Barão de Aradía	5 09°40'12,9"	W 035°44'08,9"	Maceió	IMPRÓPRIA	IMPRÓPRIA	IMPRÓPRIA
25	Praia de Pajuçara/Av. Dr. Antônio Gouveia, interseção com a Rua João Carneiro	5 09°40'23,1"	W 035°42'57,3"	Maceió	PRÓPRIA	PRÓPRIA	PRÓPRIA
26	Praia de Pajuçara/Av. Dr. Antônio Gouveia, interseção com a Rua Júlio Flech Filho	5 09°36'54,0"	W 035°42'31,4"	Maceió	PRÓPRIA	PRÓPRIA	PRÓPRIA
27	Praia de Ponta Verde/Av. Silvio Carlos Viana, interseção com a Rua Profª Hilda Vasconcelos	5 09°39'52,7"	W 035°41'53,6"	Maceió	PRÓPRIA	PRÓPRIA	PRÓPRIA
28	Praia de Ponta Verde/Av. Álvaro Otacílio entre as ruas General Dr. João Saleiro Pittó e Dr. Rubens Canuto	5 09°39'42,3"	W 035°41'45,7"	Maceió	PRÓPRIA	PRÓPRIA	PRÓPRIA
29	Praia de Jatiúca/Av. Álvaro Otacílio, entre as Avenidas Antônio de Barros e Empresário Carlos da Silva Nogueira	5 09°38'59,6"	W 035°41'58,5"	Maceió	PRÓPRIA	PRÓPRIA	PRÓPRIA
30	Praia de Cruz das Almas/ Av. Brigadeiro Eustáquio Gomes, entre as Ruas Mascarenhas de Brito e Padre Luiz Américo Galvão	5 09°38'19,6"	W 035°41'53,0"	Maceió	PRÓPRIA	PRÓPRIA	PRÓPRIA
31	Praia de Cruz das Almas/ Av. Brigadeiro Eustáquio Gomes, entre as Ruas Padre Luiz Américo Galvão e Mauro Machado Costa	5 09°37'57,9"	W 035°41'47,7"	Maceió	PRÓPRIA	PRÓPRIA	PRÓPRIA
32	Praia de Cruz das Almas/ Av. Brigadeiro Eustáquio Gomes, entre as Ruas Mauro Machado Costa e Sen. Ezequias da Rocha	5 09°37'36,0"	W 035°41'39,5"	Maceió	PRÓPRIA	PRÓPRIA	PRÓPRIA
33	Praia de Jacarecica, em frente à Rua "A"	5 09°36'26,1"	W 035°41'17,0"	Maceió	PRÓPRIA	PRÓPRIA	PRÓPRIA
34	Praia de Guaxuma, em frente à entrada principal de acesso	5 09°35'31,8"	W 035°40'04,9"	Maceió	PRÓPRIA	PRÓPRIA	PRÓPRIA
35	Praia de Garça Torta, em frente à rua principal, perpendicular à Rua São Pedro	5 09°35'00,2"	W 035°36'35,1"	Maceió	PRÓPRIA	PRÓPRIA	PRÓPRIA
36	Foz do Rio Pratagy, Ponte AL 101 Norte	5 09°34'02,0"	W 035°39'01,8"	Maceió	PRÓPRIA	PRÓPRIA	PRÓPRIA
37	Praia do Mirante, em frente à rua principal de acesso	5 09°33'55,6"	W 035°38'42,6"	Maceió	PRÓPRIA	PRÓPRIA	PRÓPRIA
38	Praia de Ipioca - Em frente à rua principal de acesso	5 09°31'52,0"	W 035°36'17,8"	Maceió	PRÓPRIA	PRÓPRIA	PRÓPRIA
LITORAL NORTE							
39	Praia de Paripueira, Av. Beira Mar, lado direito, ± 250m da rua principal de acesso	5 09°28'15,5"	W 035°32'56,5"	Paripueira	PRÓPRIA	PRÓPRIA	PRÓPRIA
40	Praia de Paripueira, Av. Beira Mar, lado esquerdo, ± 900m da rua principal de acesso	5 09°28'07,0"	W 035°32'47,8"	Paripueira	PRÓPRIA	PRÓPRIA	PRÓPRIA
41	Praia de Sorão Verde, em frente à Av. principal	5 09°27'06,5"	W 035°31'46,0"	Paripueira	PRÓPRIA	PRÓPRIA	PRÓPRIA
42	Praia de Barra de Santo Antônio - em frente à entrada do Loteamento Tabuba	5 09°26'24,8"	W 035°31'06,8"	Barra de Santo Antônio	PRÓPRIA	PRÓPRIA	PRÓPRIA
43	Praia de Maré Mansa	5 09°25'27,8"	W 035°30'13,6"	Barra de Santo Antônio	PRÓPRIA	PRÓPRIA	PRÓPRIA
44	Praia de Barra de Camaragiba, início da Rua Beira Mar	5 09°18'47,7"	W 035°24'56,0"	Passo de Camaragiba	PRÓPRIA	PRÓPRIA	PRÓPRIA
45	Praia de São Miguel dos Milagres, em frente à rua principal	5 09°16'01,6"	W 035°21'54,8"	SãoMigueldosMilagres	PRÓPRIA	PRÓPRIA	PRÓPRIA
46	Praia de Porto de Ruas, em frente à rua principal	5 09°14'38,1"	W 035°20'52,8"	SãoMigueldosMilagres	PRÓPRIA	PRÓPRIA	PRÓPRIA
47	Rio Tatuamunha - Projeto Peixe-Bol/Santuarário	5 09°13'04,7"	W 035°19'58,7"	Porto de Pedras	PRÓPRIA	PRÓPRIA	PRÓPRIA
48	Praia de Porto de Pedras, em frente à rua principal	5 09°09'44,6"	W 035°17'43,6"	Porto de Pedras	PRÓPRIA	PRÓPRIA	PRÓPRIA
49	Praia de Japaratinga, em frente à Av. principal	5 09°05'39,4"	W 035°15'30,5"	Japaratinga	PRÓPRIA	PRÓPRIA	PRÓPRIA
50	Praia de Japaratinga, em frente à Rua Amaro Calça Wanderley	5 09°05'19,2"	W 035°15'24,2"	Japaratinga	PRÓPRIA	PRÓPRIA	PRÓPRIA
51	Praia de Maragogi, em frente à foz do Rio Salgado	5 09°03'54,4"	W 035°14'30,8"	Maragogi	PRÓPRIA	PRÓPRIA	IMPRÓPRIA
52	Praia de Maragogi, em frente à Escola Manoel M. Costa	5 09°03'09,6"	W 035°14'23,1"	Maragogi	PRÓPRIA	PRÓPRIA	PRÓPRIA
53	Praia de Maragogi, foz do Rio Maragogi	5 09°01'35,9"	W 035°13'47,2"	Maragogi	PRÓPRIA	PRÓPRIA	PRÓPRIA
54	Praia de Maragogi, Av. Beira Mar, ± 500m do início da orla	5 09°01'02,4"	W 035°13'23,5"	Maragogi	PRÓPRIA	PRÓPRIA	PRÓPRIA
55	Praia de Maragogi, em frente à Praça Multi-ventos	5 09°00'37,3"	W 035°13'07,3"	Maragogi	PRÓPRIA	IMPRÓPRIA	IMPRÓPRIA
56	Praia de Maragogi, em frente à Rua N. S. da Guia - Barra Grande	5 08°59'15,7"	W 035°11'36,1"	Maragogi	PRÓPRIA	PRÓPRIA	PRÓPRIA
57	Praia de Burgalhau, em frente ao restaurante	5 08°59'15,1"	W 035°12'24,1"	Maragogi	PRÓPRIA	PRÓPRIA	PRÓPRIA
58	Praia de Antunes/Área de frequência de banhistas	5 08°58'12,1"	W 035°10'41,0"	Maragogi	PRÓPRIA	PRÓPRIA	PRÓPRIA
59	Praia de Ponta de Mangue/Área de frequência de banhistas	5 08°57'10,6"	W 035°10'17,8"	Maragogi	PRÓPRIA	PRÓPRIA	PRÓPRIA
60	Praia de Maragogi, em frente à foz do Rio Persimunga	5 08°54'48,4"	W 035°09'13,0"	Maragogi	PRÓPRIA	PRÓPRIA	PRÓPRIA



RESULTADO DE ENSAIOS ANALÍTICOS/BALNEABILIDADE DAS PRAIAS DE ALAGOAS - REAB							
COO	PONTO DE COLETA	LAT.	LONG.	MUNICÍPIO	NP / Ano:	04/2019	05/2019
					Chuva no litoral nas últimas 24h?	Norte (N) Sul (S) Metropolitano (M)	Norte (N) Sul (S) Metropolitano (M)
					Data da coleta:	22 e 23/01/19	29/01/19
<b>LITORAL SUL</b>							
1	Praia do Pontal do Piaba, em frente à rua de acesso principal	S 10°20'40,9"	W 036°18'03,6"	Piaçabuçu	PRÓPRIA	PRÓPRIA	
1.1	Rio São Francisco, Rua Artur de Farias Lobo, em frente ao Terminal Turístico de Artesanato	S 10°24'29,5"	W 036°26'05,4"	Piaçabuçu	IMPRÓPRIA	IMPRÓPRIA	
1.2	Rio São Francisco, AL 225 Sul, em frente ao Restaurante Boca do Rio	S 10°23'55,6"	W 036°26'46,7"	Piaçabuçu	IMPRÓPRIA	IMPRÓPRIA	
2	Praia de Feliz Deserto, em frente à rua de acesso principal	S 10°17'57,5"	W 036°17'27,5"	Feliz Deserto	PRÓPRIA	PRÓPRIA	
3	Praia de Mui de Baixo, em frente à rua Manoel da Cruz	S 10°13'13,6"	W 036°12'57,2"	Coruripe	PRÓPRIA	PRÓPRIA	
4	Praia de Mui de Cima, em frente à rua da praia	S 10°12'07,3"	W 036°11'21,1"	Coruripe	PRÓPRIA	PRÓPRIA	
5	Praia do Pontal do Coruripe, em frente ao Faol	S 10°09'40,7"	W 036°08'06,9"	Coruripe	PRÓPRIA	PRÓPRIA	
6	Praia de Lagoa do Pau, em frente à Barraca Carraspana	S 10°07'44,1"	W 036°06'33,9"	Coruripe	PRÓPRIA	PRÓPRIA	
7	Praia de Duas Barras, ± a 200m ao sul da foz do Rio Jequiá	S 10°03'04,7"	W 036°01'56,0"	Jequiá da Praia	PRÓPRIA	PRÓPRIA	
7.1	Praia da Laguna de Jequiá da Praia	S 10°00'24,3"	W 036°01'25,9"	Jequiá da Praia	PRÓPRIA	PRÓPRIA	
8	Praia de Duas Barras, na foz do Rio Jequiá	S 10°02'58,0"	W 036°01'52,3"	Jequiá da Praia	PRÓPRIA	PRÓPRIA	
9	Praia de Lagoa Azeda, em frente à Escola Municipal Eutiquio Quintela	S 09°58'14,8"	W 035°58'46,3"	Jequiá da Praia	PRÓPRIA	PRÓPRIA	
10	Praia do Gunga, ± a 200m da foz, Lagoa do Roteiro	S 09°51'38,0"	W 035°54'16,1"	Roteiro	PRÓPRIA	PRÓPRIA	
11	Praia do Gunga, estuário da Lagoa do Roteiro, ± a 200m da foz	S 09°51'36,4"	W 035°54'19,1"	Roteiro	PRÓPRIA	PRÓPRIA	
12	Praia de Atalaia, em frente à rua principal	S 09°50'39,9"	W 035°54'22,7"	Barra de São Miguel	PRÓPRIA	PRÓPRIA	
13	Praia da Barra de São Miguel, em frente à Rua Edson Frazão	S 09°50'20,6"	W 035°53'20,2"	Barra de São Miguel	PRÓPRIA	PRÓPRIA	
13.1	Rio Niquim, ± 300m da foz	S 09°50'36,6"	W 035°53'52,2"	Barra de São Miguel	IMPRÓPRIA	IMPRÓPRIA	
14	Rio Niquim, Ponte AL 101 sul	S 09°49'45,4"	W 035°53'37,4"	Barra de São Miguel	PRÓPRIA	PRÓPRIA	
15	Praia do Francês/Av. Verdes Mares, interseção com a Rua Arrecifes	S 09°46'17,7"	W 035°50'30,2"	Marechal Deodoro	PRÓPRIA	PRÓPRIA	
16	Praia do Francês/ Av. Verdes Mares, interseção com a Rua Massunim	S 09°46'15,3"	W 035°50'24,8"	Marechal Deodoro	PRÓPRIA	PRÓPRIA	
17	Praia do Francês, ± 100m da última barraca	S 09°46'02,1"	W 035°50'14,3"	Marechal Deodoro	PRÓPRIA	PRÓPRIA	
18	Praia do Seco, em frente à rua principal	S 09°44'38,8"	W 035°49'12,9"	Marechal Deodoro	PRÓPRIA	PRÓPRIA	
<b>LITORAL METROPOLITANO</b>							
19	Praia do Pontal da Barra/Av. Assis Chateaubriand, em frente à entrada do DETRAN	S 09°41'49,9"	W 035°46'37,9"	Maceió	PRÓPRIA	PRÓPRIA	
20	Praia do Pontal da Barra/Av. Assis Chateaubriand, sul do Emissário da BRASKEM	S 09°41'20,9"	W 035°46'04,2"	Maceió	PRÓPRIA	PRÓPRIA	
21	Praia do Pontal da Barra/Av. Assis Chateaubriand, ± 500m ao sul do Emissário da CASAL	S 09°40'37,3"	W 035°45'16,3"	Maceió	PRÓPRIA	PRÓPRIA	
22	Praia do Pontal da Barra/Av. Assis Chateaubriand, ± 500m ao norte do Emissário da CASAL	S 09°40'24,6"	W 035°44'54,4"	Maceió	PRÓPRIA	PRÓPRIA	
23	Praia da Avenida/Av. Assis Chateaubriand, interseção com a Rua Dias Cabral	S 09°40'13,9"	W 035°44'22,0"	Maceió	IMPRÓPRIA	IMPRÓPRIA	
24	Praia da Avenida/Av. Assis Chateaubriand, interseção com a Rua Barão de Anadia	S 09°40'12,9"	W 035°44'08,9"	Maceió	IMPRÓPRIA	IMPRÓPRIA	
25	Praia de Pajuçara/Av. Dr. Antônio Gouveia, interseção com a Rua João Carneiro	S 09°40'23,1"	W 035°42'57,3"	Maceió	PRÓPRIA	PRÓPRIA	
26	Praia de Pajuçara/Av. Dr. Antônio Gouveia, interseção com a Rua Júlio Flech Filho	S 09°36'54,0"	W 035°42'31,4"	Maceió	PRÓPRIA	PRÓPRIA	
27	Praia de Ponta Verde/Av. Sílvio Carlos Viana, interseção com a Rua Profª. Hilda Vasconcelos	S 09°39'52,7"	W 035°41'53,6"	Maceió	PRÓPRIA	PRÓPRIA	
28	Praia de Ponta Verde/Av. Álvaro Otacilio entre as ruas General Dr. João Saleiro Filho e Dr. Rubens Canuto	S 09°39'42,3"	W 035°41'45,7"	Maceió	PRÓPRIA	PRÓPRIA	
29	Praia de Jatiúca/Av. Álvaro Otacilio, entre as Avenidas Antônio de Barros e Empresário Carlos da Silva Nogueira	S 09°38'59,6"	W 035°41'58,5"	Maceió	PRÓPRIA	PRÓPRIA	
30	Praia de Cruz das Almas/ Av. Brigadeiro Eustáquio Gomes, entre as Ruas Mascarenhas de Brito e Padre Luiz Américo Galvão	S 09°38'19,6"	W 035°41'53,0"	Maceió	PRÓPRIA	PRÓPRIA	
31	Praia de Cruz das Almas/ Av. Brigadeiro Eustáquio Gomes, entre as Ruas Padre Luiz Américo Galvão e Mauro Machado Costa	S 09°37'57,9"	W 035°41'47,7"	Maceió	PRÓPRIA	PRÓPRIA	
32	Praia de Cruz das Almas/ Av. Brigadeiro Eustáquio Gomes, entre as Ruas Mauro Machado Costa e Sen. Ezequias da Rocha	S 09°37'36,0"	W 035°41'39,3"	Maceió	PRÓPRIA	PRÓPRIA	
33	Praia de Jacarecica, em frente à Rua "A"	S 09°36'26,1"	W 035°41'17,0"	Maceió	PRÓPRIA	PRÓPRIA	
34	Praia de Guaxuma, em frente à entrada principal de acesso	S 09°35'31,8"	W 035°40'04,9"	Maceió	PRÓPRIA	PRÓPRIA	
35	Praia de Garça Torta, em frente à rua principal, perpendicular à Rua São Pedro	S 09°35'00,2"	W 035°36'35,1"	Maceió	PRÓPRIA	PRÓPRIA	
36	Foz do Rio Pratagy, Ponte AL 101 Norte	S 09°34'02,0"	W 035°39'01,8"	Maceió	PRÓPRIA	PRÓPRIA	
37	Praia do Mirante, em frente à rua principal de acesso	S 09°33'55,6"	W 035°38'42,6"	Maceió	PRÓPRIA	PRÓPRIA	
38	Praia de Ipióca - Em frente à rua principal de acesso	S 09°31'52,0"	W 035°36'17,6"	Maceió	PRÓPRIA	PRÓPRIA	
<b>LITORAL NORTE</b>							
39	Praia de Paripueira, Av. Beira Mar, lado direito, ± 250m da rua principal de acesso	S 09°28'15,5"	W 035°32'56,3"	Paripueira	PRÓPRIA	PRÓPRIA	
40	Praia de Paripueira, Av. Beira Mar, lado esquerdo, ± 900m da rua principal de acesso	S 09°28'07,0"	W 035°32'47,8"	Paripueira	PRÓPRIA	PRÓPRIA	
41	Praia de Sonho Verde, em frente à Av. principal	S 09°27'06,5"	W 035°31'46,0"	Paripueira	PRÓPRIA	PRÓPRIA	
42	Praia de Barra de Santo Antônio - em frente à entrada do Loteamento Tabuba	S 09°26'24,8"	W 035°31'06,8"	Barra de Santo Antônio	PRÓPRIA	PRÓPRIA	
43	Praia de Maré Mansa	S 09°25'27,8"	W 035°30'13,6"	Barra de Santo Antônio	PRÓPRIA	PRÓPRIA	
44	Praia de Barra de Camaragibe, início da Rua Beira Mar	S 09°18'47,7"	W 035°24'56,0"	Passo de Camaragibe	PRÓPRIA	PRÓPRIA	
45	Praia de São Miguel dos Milagres, em frente à rua principal	S 09°16'01,6"	W 035°21'54,8"	SãoMiguel dosMilagres	PRÓPRIA	PRÓPRIA	
46	Praia de Porto da Rua, em frente à rua principal	S 09°14'38,1"	W 035°20'52,8"	SãoMiguel dosMilagres	PRÓPRIA	PRÓPRIA	
47	Rio Tatuamunha - Projeto Preixe-Bol/Santuarío	S 09°13'04,7"	W 035°19'58,7"	Porto de Pedras	PRÓPRIA	PRÓPRIA	
48	Praia de Porto de Pedras, em frente à rua principal	S 09°09'44,6"	W 035°17'43,6"	Porto de Pedras	PRÓPRIA	PRÓPRIA	
49	Praia de Japaratinga, em frente à Av. principal	S 09°05'39,4"	W 035°15'30,5"	Japaratinga	PRÓPRIA	PRÓPRIA	
50	Praia de Japaratinga, em frente à Rua Amaro Calapa Wanderley	S 09°05'19,2"	W 035°15'24,2"	Japaratinga	PRÓPRIA	PRÓPRIA	
51	Praia de Maragogi, em frente à foz do Rio Salgado	S 09°03'54,4"	W 035°14'30,8"	Maragogi	IMPRÓPRIA	IMPRÓPRIA	
52	Praia de Maragogi, em frente à Escola Manoel M. Costa	S 09°03'09,6"	W 035°14'23,1"	Maragogi	PRÓPRIA	PRÓPRIA	
53	Praia de Maragogi, foz do Rio Maragogi	S 09°01'35,9"	W 035°13'47,2"	Maragogi	IMPRÓPRIA	IMPRÓPRIA	
54	Praia de Maragogi, Av. Beira Mar, ± 500m do início da orla	S 09°01'02,4"	W 035°13'23,5"	Maragogi	PRÓPRIA	PRÓPRIA	
55	Praia de Maragogi, em frente à Praça Multieventos	S 09°00'37,3"	W 035°13'07,3"	Maragogi	IMPRÓPRIA	IMPRÓPRIA	
56	Praia de Maragogi, em frente à Rua N. S. da Guia - Barra Grande	S 08°59'15,7"	W 035°11'36,1"	Maragogi	PRÓPRIA	PRÓPRIA	
57	Praia de Burgelbau, em frente ao restaurante	S 08°59'51,5"	W 035°12'24,1"	Maragogi	PRÓPRIA	PRÓPRIA	
58	Praia de Antunes/Área de frequência de banhistas	S 08°58'12,1"	W 035°10'41,0"	Maragogi	PRÓPRIA	PRÓPRIA	
59	Praia de Ponta de Mangue/Área de frequência de banhistas	S 08°57'10,6"	W 035°10'17,6"	Maragogi	PRÓPRIA	PRÓPRIA	
60	Praia de Maragogi, em frente à foz do Rio Persikunga	S 08°54'48,4"	W 035°09'13,9"	Maragogi	PRÓPRIA	PRÓPRIA	



RESULTADO DE ENSAIOS ANALÍTICOS/BALNEABILIDADE DAS PRAIAS DE ALAGOAS - REAB									
COD	PONTO DE COLETA	LAT.	LONG.	MUNICÍPIO	CATEGORIA	06/2019	07/2019	08/2019	09/2019
						Nº / Anor			
Praias do Litoral									
					Chuva no litoral nas últimas 24h?	Norte (N) Sul (S) Metropolitano (M)	Norte (N) Sul (S) Metropolitano (M)	Norte (N) Sul (S) Metropolitano (M)	Norte (N) Sul (S) Metropolitano (M)
					Data da coleta:	05 e 06/02/19	12 e 13/02/19	19 e 23/02/19	26 e 27/02/19
LITORAL SUL									
1	Praia do Pontal do Peba, em frente à rua de acesso principal	5 10°20'40,9"	W 086°18'03,6"	Piaçabuçu	PRÓPRIA	PRÓPRIA	PRÓPRIA	PRÓPRIA	
1,1	Rio São Francisco, Rua Artur de Faria Lobo, em frente ao Terminal Turístico de Artesanato	5 10°24'29,5"	W 086°26'05,4"	Piaçabuçu	IMPRÓPRIA	IMPRÓPRIA	IMPRÓPRIA	IMPRÓPRIA	
1,2	Rio São Francisco, AL 225 Sul, em frente ao Restaurante Boca do Rio	5 10°23'55,6"	W 086°26'46,7"	Piaçabuçu	IMPRÓPRIA	IMPRÓPRIA	IMPRÓPRIA	IMPRÓPRIA	
2	Praia de Feliz Deserto, em frente à rua de acesso principal	5 10°17'57,5"	W 086°17'27,5"	Feliz Deserto	PRÓPRIA	PRÓPRIA	PRÓPRIA	PRÓPRIA	
3	Praia de Mial de Baixo, em frente à rua Manoel da Cruz	5 10°13'13,6"	W 086°12'57,2"	Coruripe	PRÓPRIA	PRÓPRIA	PRÓPRIA	PRÓPRIA	
4	Praia de Mial de Cima, em frente à rua da praia	5 10°12'07,3"	W 086°11'21,1"	Coruripe	PRÓPRIA	PRÓPRIA	PRÓPRIA	PRÓPRIA	
5	Praia do Pontal do Coruripe, em frente ao Farol	5 10°09'40,7"	W 086°08'06,9"	Coruripe	PRÓPRIA	PRÓPRIA	PRÓPRIA	PRÓPRIA	
6	Praia de Lagoa do Pau, em frente à Barraca Carraspana	5 10°07'44,1"	W 086°06'33,9"	Coruripe	PRÓPRIA	PRÓPRIA	PRÓPRIA	PRÓPRIA	
7	Praia de Duas Barras, ± 200m ao sul da foz do rio Jequiá	5 10°03'04,7"	W 085°01'56,0"	Jequiá da Praia	PRÓPRIA	PRÓPRIA	PRÓPRIA	PRÓPRIA	
7,1	Prainha da Lagoa de Jequiá da Praia	5 10°00'24,3"	W 086°01'25,9"	Jequiá da Praia	PRÓPRIA	PRÓPRIA	PRÓPRIA	PRÓPRIA	
8	Praia de Duas Barras, na foz do Rio Jequiá	5 10°02'58,0"	W 086°01'52,3"	Jequiá da Praia	PRÓPRIA	PRÓPRIA	PRÓPRIA	PRÓPRIA	
9	Praia de Lagoa Azeda, em frente à Escola Municipal Estádio Quintela	5 09°58'14,8"	W 085°58'46,3"	Jequiá da Praia	PRÓPRIA	PRÓPRIA	PRÓPRIA	PRÓPRIA	
10	Praia do Gunga, ± 200m da foz, Lagoa do Roteiro	5 09°51'38,0"	W 085°54'16,1"	Roteiro	PRÓPRIA	PRÓPRIA	PRÓPRIA	PRÓPRIA	
11	Praia do Gunga, estuário da Lagoa do Roteiro, ± 200m da foz	5 09°51'36,4"	W 085°54'19,1"	Roteiro	PRÓPRIA	PRÓPRIA	PRÓPRIA	PRÓPRIA	
12	Praia do Atalaia, em frente à rua principal	5 09°50'39,0"	W 085°54'22,7"	Barra de São Miguel	PRÓPRIA	PRÓPRIA	PRÓPRIA	PRÓPRIA	
13	Praia da Barra de São Miguel, em frente à Rua Ezechias França	5 09°50'20,6"	W 085°53'20,2"	Barra de São Miguel	PRÓPRIA	PRÓPRIA	PRÓPRIA	PRÓPRIA	
13,1	Rio Niquim, ± 300m da foz	5 09°50'36,6"	W 085°53'52,2"	Barra de São Miguel	IMPRÓPRIA	IMPRÓPRIA	IMPRÓPRIA	IMPRÓPRIA	
14	Rio Niquim, Ponte AL 101 sul	5 09°49'45,4"	W 085°53'37,4"	Barra de São Miguel	PRÓPRIA	PRÓPRIA	PRÓPRIA	PRÓPRIA	
15	Praia do Francês/Av. Verdes Mares, interseção com a Rua Arrecifes	5 09°46'17,7"	W 085°50'30,2"	Marechal Deodoro	PRÓPRIA	PRÓPRIA	PRÓPRIA	PRÓPRIA	
16	Praia do Francês/ Av. Verdes Mares, interseção com a Rua Massurim	5 09°46'15,3"	W 085°50'24,8"	Marechal Deodoro	PRÓPRIA	PRÓPRIA	PRÓPRIA	PRÓPRIA	
17	Praia do Francês, ± 100m da última barraca	5 09°46'02,1"	W 085°50'14,3"	Marechal Deodoro	PRÓPRIA	PRÓPRIA	PRÓPRIA	PRÓPRIA	
18	Praia do Saco, em frente à rua principal	5 09°44'38,8"	W 085°49'12,9"	Marechal Deodoro	PRÓPRIA	PRÓPRIA	PRÓPRIA	PRÓPRIA	
LITORAL METROPOLITANO									
19	Praia do Pontal da Barra/Av. Assis Chateaubriand, em frente à entrada do DETRAN	5 09°41'49,9"	W 085°46'37,9"	Maceió	PRÓPRIA	PRÓPRIA	PRÓPRIA	PRÓPRIA	
20	Praia do Pontal da Barra/Av. Assis Chateaubriand, sul do Emissário da BRASKEM	5 09°41'20,9"	W 085°46'04,2"	Maceió	PRÓPRIA	PRÓPRIA	PRÓPRIA	PRÓPRIA	
21	Praia do Pontal da Barra/Av. Assis Chateaubriand, ± 500m ao sul do Emissário da CASAL	5 09°40'37,3"	W 085°45'16,3"	Maceió	PRÓPRIA	PRÓPRIA	PRÓPRIA	PRÓPRIA	
22	Praia do Pontal da Barra/Av. Assis Chateaubriand, ± 500m ao norte do Emissário da CASAL	5 09°40'24,6"	W 085°44'54,4"	Maceió	PRÓPRIA	PRÓPRIA	PRÓPRIA	PRÓPRIA	
23	Praia da Avenida/Av. Assis Chateaubriand, interseção com a Rua Elias Cabral	5 09°40'13,9"	W 085°44'22,0"	Maceió	IMPRÓPRIA	IMPRÓPRIA	IMPRÓPRIA	IMPRÓPRIA	
24	Praia da Avenida/Av. Assis Chateaubriand, interseção com a Rua Barão de Anadia	5 09°40'12,9"	W 085°44'08,9"	Maceió	IMPRÓPRIA	IMPRÓPRIA	IMPRÓPRIA	IMPRÓPRIA	
25	Praia de Pajuçara/Av. Dr. Antônio Gouveia, interseção com a Rua João Carneiro	5 09°40'23,1"	W 085°42'57,3"	Maceió	PRÓPRIA	PRÓPRIA	PRÓPRIA	PRÓPRIA	
26	Praia de Pajuçara/Av. Dr. Antônio Gouveia, interseção com a Rua João Pech Filho	5 09°36'54,0"	W 085°42'31,4"	Maceió	PRÓPRIA	PRÓPRIA	PRÓPRIA	PRÓPRIA	
27	Praia de Ponta Verde/Av. Silvio Carlos Viana, interseção com a Rua Prof. Hija Vasconcelos	5 09°39'52,7"	W 085°41'53,6"	Maceió	PRÓPRIA	PRÓPRIA	PRÓPRIA	PRÓPRIA	
28	Praia de Ponta Verde/Av. Álvaro Otacílio entre as ruas General Dr. João Saleiro Pitão e Dr. Rubens Castelo	5 09°39'42,3"	W 085°41'45,7"	Maceió	PRÓPRIA	PRÓPRIA	PRÓPRIA	PRÓPRIA	
29	Praia de Jatiúca/Av. Álvaro Otacílio, entre as Avenidas Antônio de Barros e Empresário Carlos da Silva Nogueira	5 09°38'59,6"	W 085°41'58,5"	Maceió	PRÓPRIA	PRÓPRIA	IMPRÓPRIA	IMPRÓPRIA	
30	Praia de Cruz das Almas/ Av. Brigadeiro Eustáquio Gomes, entre as Ruas Mascarenhas de Brito e Padre Luiz Américo Galvão	5 09°38'39,6"	W 085°41'53,0"	Maceió	PRÓPRIA	PRÓPRIA	PRÓPRIA	PRÓPRIA	
31	Praia de Cruz das Almas/ Av. Brigadeiro Eustáquio Gomes, entre as Ruas Padre Luiz Américo Galvão e Mauro Machado Costa	5 09°37'57,9"	W 085°41'47,7"	Maceió	PRÓPRIA	PRÓPRIA	PRÓPRIA	PRÓPRIA	
32	Praia de Cruz das Almas/ Av. Brigadeiro Eustáquio Gomes, entre as Ruas Mauro Machado Costa e Sen. Ezequiel de Rocha	5 09°37'36,0"	W 085°41'39,3"	Maceió	PRÓPRIA	PRÓPRIA	PRÓPRIA	PRÓPRIA	
33	Praia de Jacaranda, em frente à Rua "A"	5 09°36'26,1"	W 085°41'17,0"	Maceió	PRÓPRIA	PRÓPRIA	PRÓPRIA	PRÓPRIA	
34	Praia de Guaxuma, em frente à entrada principal de acesso	5 09°35'31,8"	W 085°40'04,9"	Maceió	PRÓPRIA	PRÓPRIA	PRÓPRIA	PRÓPRIA	
35	Praia de Garça Torta, em frente à rua principal, perpendicular à Rua São Pedro	5 09°35'00,2"	W 085°38'35,1"	Maceió	PRÓPRIA	PRÓPRIA	PRÓPRIA	PRÓPRIA	
36	Foz do Rio Pratagy, Ponte AL 101 Norte	5 09°34'02,0"	W 085°39'01,8"	Maceió	PRÓPRIA	PRÓPRIA	PRÓPRIA	PRÓPRIA	
37	Praia do Mirante, em frente à rua principal de acesso	5 09°33'55,6"	W 085°38'42,6"	Maceió	PRÓPRIA	PRÓPRIA	PRÓPRIA	PRÓPRIA	
38	Praia de Ipióca - Em frente à rua principal de acesso	5 09°31'52,0"	W 085°36'17,8"	Maceió	PRÓPRIA	PRÓPRIA	PRÓPRIA	PRÓPRIA	
LITORAL NORTE									
39	Praia de Paripueira, Av. Beira Mar, lado direito, ± 250m da rua principal de acesso	5 09°28'15,5"	W 085°32'56,3"	Paripueira	PRÓPRIA	PRÓPRIA	PRÓPRIA	PRÓPRIA	
40	Praia de Paripueira, Av. Beira Mar, lado esquerdo, ± 900m da rua principal de acesso	5 09°28'07,0"	W 085°32'47,8"	Paripueira	PRÓPRIA	PRÓPRIA	PRÓPRIA	PRÓPRIA	
41	Praia de Sonho Verde, em frente à Av. principal	5 09°27'06,5"	W 085°31'46,0"	Paripueira	PRÓPRIA	PRÓPRIA	PRÓPRIA	PRÓPRIA	
42	Praia de Barra de Santo Antônio - em frente à entrada do Loteamento Tabuba	5 09°26'24,8"	W 085°31'06,8"	Barra de Santo Antônio	PRÓPRIA	PRÓPRIA	PRÓPRIA	PRÓPRIA	
43	Praia de Maré Mansa	5 09°25'27,8"	W 085°30'13,6"	Barra de Santo Antônio	PRÓPRIA	PRÓPRIA	PRÓPRIA	PRÓPRIA	
44	Praia de Barra de Camaragibe, início da Rua Beira Mar	5 09°18'47,7"	W 085°24'56,0"	Passo de Camaragibe	PRÓPRIA	PRÓPRIA	PRÓPRIA	PRÓPRIA	
45	Praia de São Miguel dos Milagres, em frente à rua principal	5 09°16'01,6"	W 085°21'54,8"	São Miguel dos Milagres	PRÓPRIA	PRÓPRIA	PRÓPRIA	PRÓPRIA	
46	Praia de Porto da Rua, em frente à rua principal	5 09°14'38,1"	W 085°20'52,8"	São Miguel dos Milagres	PRÓPRIA	PRÓPRIA	PRÓPRIA	PRÓPRIA	
47	Rio Tatuamunha - Projeto Peixe-Boi/Santudário	5 09°13'04,7"	W 085°19'58,7"	Porto de Pedras	PRÓPRIA	PRÓPRIA	PRÓPRIA	PRÓPRIA	
48	Praia de Porto de Pedras, em frente à rua principal	5 09°09'44,6"	W 085°17'43,6"	Porto de Pedras	PRÓPRIA	PRÓPRIA	PRÓPRIA	PRÓPRIA	
49	Praia de Japaratinga, em frente à Av. principal	5 09°05'39,4"	W 085°15'30,5"	Japaratinga	PRÓPRIA	PRÓPRIA	PRÓPRIA	PRÓPRIA	
50	Praia de Japaratinga, em frente à Rua Amaro Calça Wanderley	5 09°05'19,2"	W 085°15'24,2"	Japaratinga	PRÓPRIA	PRÓPRIA	PRÓPRIA	PRÓPRIA	
51	Praia de Maragogi, em frente à foz do Rio Salgado	5 09°03'54,4"	W 085°14'30,8"	Maragogi	IMPRÓPRIA	IMPRÓPRIA	IMPRÓPRIA	IMPRÓPRIA	
52	Praia de Maragogi, em frente à Escola Manoel M. Costa	5 09°03'09,6"	W 085°14'23,1"	Maragogi	PRÓPRIA	PRÓPRIA	PRÓPRIA	PRÓPRIA	
53	Praia de Maragogi, foz do Rio Maragogi	5 09°01'35,9"	W 085°13'47,2"	Maragogi	IMPRÓPRIA	IMPRÓPRIA	PRÓPRIA	PRÓPRIA	
54	Praia de Maragogi, Av. Beira Mar, ± 500m do início da orla	5 09°01'02,4"	W 085°13'23,5"	Maragogi	PRÓPRIA	PRÓPRIA	PRÓPRIA	PRÓPRIA	
55	Praia de Maragogi, em frente à Praça Multieventos	5 09°00'37,3"	W 085°13'07,3"	Maragogi	PRÓPRIA	PRÓPRIA	IMPRÓPRIA	PRÓPRIA	
56	Praia de Maragogi, em frente à Rua N. S. da Guia - Barra Grande	5 08°59'15,7"	W 085°11'36,1"	Maragogi	PRÓPRIA	PRÓPRIA	PRÓPRIA	PRÓPRIA	
57	Praia de Bugalhou, em frente ao restaurante	5 08°58'51,5"	W 085°12'24,1"	Maragogi	PRÓPRIA	PRÓPRIA	PRÓPRIA	PRÓPRIA	
58	Praia de Antunes/Área de frequência de banhistas	5 08°58'12,1"	W 085°10'41,0"	Maragogi	PRÓPRIA	PRÓPRIA	PRÓPRIA	PRÓPRIA	
59	Praia de Ponta de Mangue/Área de frequência de banhistas	5 08°57'10,6"	W 085°10'17,8"	Maragogi	PRÓPRIA	PRÓPRIA	PRÓPRIA	PRÓPRIA	
60	Praia de Maragogi, em frente à foz do Rio Peraiungá	5 08°54'48,4"	W 085°09'13,9"	Maragogi	IMPRÓPRIA	IMPRÓPRIA	IMPRÓPRIA	IMPRÓPRIA	



RESULTADO DE ENSAIOS ANALÍTICOS/BALNEABILIDADE DAS PRAIAS DE ALAGOAS - REAB							Nº / Ano:	10/2010	11/2010	12/2010	
COO	FONTO DE COLETA	LAT.	LONG.	MUNICÍPIO	CATEGORIA						
Praias do Litoral							Chuva no litoral nas últimas 24h?	Norte (S) Sul (S) Metropolitano (S)	Norte (S) Sul (S) Metropolitano (S)	Norte (S) Sul (S) Metropolitano (S)	
							Data da coleta:	13 e 13/03/10	23 e 20/03/10	26 e 27/03/10	
<b>LITORAL SUL</b>											
1	Praia do Pontal do Peba, em frente à rua de acesso principal	S 10° 20' 40,9"	W 036° 18' 03,6"	Piaçabuçu	PRÓPRIA						
1,1	Rio São Francisco, Rua Artur de Farias Lima, em frente ao Terminal Turístico de Artesanato	S 10° 24' 29,5"	W 036° 26' 05,4"	Piaçabuçu	PRÓPRIA	IMPRÓPRIA				IMPRÓPRIA	
1,2	Rio São Francisco, Al. 225 Sul, em frente ao Restaurante Boca do Rio	S 10° 23' 55,6"	W 036° 26' 46,7"	Piaçabuçu	PRÓPRIA	IMPRÓPRIA				PRÓPRIA	
2	Praia de Feliz Deserto, em frente à rua de acesso principal	S 10° 17' 57,5"	W 036° 17' 27,5"	Feliz Deserto	PRÓPRIA	PRÓPRIA				PRÓPRIA	
3	Praia de Mial de Baixo, em frente à rua Manoel da Cruz	S 10° 13' 13,6"	W 036° 12' 57,2"	Coruripe	PRÓPRIA	PRÓPRIA				PRÓPRIA	
4	Praia de Mial de Cima, em frente à rua da praia	S 10° 12' 07,3"	W 036° 11' 23,1"	Coruripe	PRÓPRIA	PRÓPRIA				PRÓPRIA	
5	Praia do Pontal do Coruripe, em frente ao Farol	S 10° 09' 40,7"	W 036° 08' 06,9"	Coruripe	PRÓPRIA	PRÓPRIA				PRÓPRIA	
6	Praia de Lagoa do Pau, em frente à Barraca Camaragiba	S 10° 07' 44,1"	W 036° 06' 33,9"	Coruripe	PRÓPRIA	PRÓPRIA				PRÓPRIA	
7	Praia de Duas Barras, ± a 200m ao sul de foz do Rio Jequiá	S 10° 03' 04,7"	W 036° 01' 56,0"	Jequiá da Praia	PRÓPRIA	PRÓPRIA				PRÓPRIA	
7,1	Praia de Lagoa de Jequiá da Praia	S 10° 00' 24,3"	W 036° 01' 25,9"	Jequiá da Praia	PRÓPRIA	IMPRÓPRIA				IMPRÓPRIA	
8	Praia de Duas Barras, na foz do Rio Jequiá	S 10° 02' 58,0"	W 036° 01' 52,3"	Jequiá da Praia	PRÓPRIA	PRÓPRIA				PRÓPRIA	
9	Praia de Lagoa Aneta, em frente à Escola Municipal Eutiquio Quintela	S 09° 58' 14,8"	W 035° 58' 46,3"	Jequiá da Praia	PRÓPRIA	PRÓPRIA				PRÓPRIA	
10	Praia do Gunga, ± a 200m da foz, Lagoa do Roteiro	S 09° 51' 38,0"	W 035° 54' 16,1"	Roteiro	PRÓPRIA	PRÓPRIA				PRÓPRIA	
11	Praia do Gunga, estuário da Lagoa do Roteiro, ± a 200m da foz	S 09° 51' 36,4"	W 035° 54' 19,1"	Roteiro	PRÓPRIA	PRÓPRIA				PRÓPRIA	
12	Praia de Atalaia, em frente à rua principal	S 09° 50' 39,9"	W 035° 54' 22,7"	Barra de São Miguel	PRÓPRIA	PRÓPRIA				PRÓPRIA	
13	Praia da Barra de São Miguel, em frente à Rua Edson Frazão	S 09° 50' 20,6"	W 035° 53' 20,2"	Barra de São Miguel	PRÓPRIA	PRÓPRIA				PRÓPRIA	
13,1	Rio Niquim, ± 300m da foz	S 09° 50' 36,6"	W 035° 53' 52,2"	Barra de São Miguel	IMPRÓPRIA	PRÓPRIA				IMPRÓPRIA	
14	Rio Niquim, Ponte Al. 101 sul	S 09° 49' 45,4"	W 035° 53' 37,4"	Barra de São Miguel	PRÓPRIA	PRÓPRIA				PRÓPRIA	
15	Praia do Francês/Av. Verdes Mares, interseção com a Rua Arcofies	S 09° 46' 17,7"	W 035° 50' 30,3"	Marechal Deodoro	PRÓPRIA	PRÓPRIA				PRÓPRIA	
16	Praia do Francês/ Av. Verdes Mares, interseção com a Rua Mauuaniim	S 09° 46' 15,3"	W 035° 50' 24,8"	Marechal Deodoro	PRÓPRIA	PRÓPRIA				PRÓPRIA	
17	Praia do Francês, ± 100m da última barraca	S 09° 46' 02,1"	W 035° 50' 14,3"	Marechal Deodoro	PRÓPRIA	PRÓPRIA				PRÓPRIA	
18	Praia do Saco, em frente à rua principal	S 09° 44' 38,8"	W 035° 49' 12,9"	Marechal Deodoro	PRÓPRIA	PRÓPRIA				PRÓPRIA	
<b>LITORAL METROPOLITANO</b>											
19	Praia do Pontal da Barra/Av. Assis Chateaubriand, em frente à entrada do DETRAM	S 09° 41' 49,9"	W 035° 46' 37,9"	Maceió	PRÓPRIA	PRÓPRIA				PRÓPRIA	
20	Praia do Pontal da Barra/Av. Assis Chateaubriand, sul do Emissário do BRASKEM	S 09° 41' 20,9"	W 035° 46' 04,2"	Maceió	PRÓPRIA	PRÓPRIA				PRÓPRIA	
21	Praia do Pontal da Barra/Av. Assis Chateaubriand, ± 500m ao sul do Emissário da CASAL	S 09° 40' 37,3"	W 035° 45' 16,3"	Maceió	PRÓPRIA	PRÓPRIA				PRÓPRIA	
22	Praia do Pontal da Barra/Av. Assis Chateaubriand, ± 900m ao norte do Emissário da CASAL	S 09° 40' 24,6"	W 035° 44' 54,4"	Maceió	PRÓPRIA	PRÓPRIA				PRÓPRIA	
23	Praia da Avenida/Av. Assis Chateaubriand, interseção com a Rua Dias Cabral	S 09° 40' 13,9"	W 035° 44' 22,0"	Maceió	IMPRÓPRIA	IMPRÓPRIA				IMPRÓPRIA	
24	Praia da Avenida/Av. Assis Chateaubriand, interseção com a Rua Barão de Anadia	S 09° 40' 12,9"	W 035° 44' 08,9"	Maceió	IMPRÓPRIA	IMPRÓPRIA				IMPRÓPRIA	
25	Praia de Pajuçara/Av. Dr. Antônio Gouveia, interseção com a Rua João Carneiro	S 09° 40' 23,1"	W 035° 42' 57,3"	Maceió	PRÓPRIA	PRÓPRIA				PRÓPRIA	
26	Praia de Pajuçara/Av. Dr. Antônio Gouveia, interseção com a Rua Jilão Plech Filho	S 09° 36' 54,0"	W 035° 42' 31,4"	Maceió	PRÓPRIA	IMPRÓPRIA				IMPRÓPRIA	
27	Praia de Ponta Verde/Av. Sílvio Carlos Viana, interseção com a Rua Prof. Nijá Vasconcelos	S 09° 39' 52,7"	W 035° 41' 53,6"	Maceió	PRÓPRIA	PRÓPRIA				PRÓPRIA	
28	Praia de Ponta Verde/Av. Álvaro Otacílio entre as ruas General Dr. João Saleiro Pião e Dr. Rubens Canato	S 09° 39' 42,3"	W 035° 41' 45,7"	Maceió	PRÓPRIA	PRÓPRIA				PRÓPRIA	
29	Praia de Jatiúca/Av. Álvaro Otacílio, entre as Avenidas Antônio de Barros e Empresário Carlos da Silva Nogueira	S 09° 38' 59,6"	W 035° 41' 58,5"	Maceió	PRÓPRIA	IMPRÓPRIA				IMPRÓPRIA	
30	Praia de Cruz das Almas/ Av. Brigadeiro Eustáquio Gomes, entre as Ruas Mascarenhas de Brito e Padre Luiz Américo Galvão	S 09° 38' 19,6"	W 035° 41' 53,0"	Maceió	PRÓPRIA	PRÓPRIA				IMPRÓPRIA	
31	Praia de Cruz das Almas/ Av. Brigadeiro Eustáquio Gomes, entre as Ruas Padre Luiz Américo Galvão e Mauro Machado Costa	S 09° 37' 57,9"	W 035° 41' 47,7"	Maceió	PRÓPRIA	PRÓPRIA				PRÓPRIA	
32	Praia de Cruz das Almas/ Av. Brigadeiro Eustáquio Gomes, entre as Ruas Mauro Machado Costa e Sen. Ezequias da Rocha	S 09° 37' 36,0"	W 035° 41' 39,3"	Maceió	PRÓPRIA	PRÓPRIA				PRÓPRIA	
33	Praia de Jacarecica, em frente à Rua "A"	S 09° 36' 26,1"	W 035° 41' 17,0"	Maceió	PRÓPRIA	PRÓPRIA				PRÓPRIA	
34	Praia de Guaxuma, em frente à entrada principal de acesso	S 09° 35' 31,8"	W 035° 40' 04,9"	Maceió	PRÓPRIA	PRÓPRIA				PRÓPRIA	
35	Praia de Gaça Torta, em frente à rua principal, perpendicular à Rua São Pedro	S 09° 35' 00,2"	W 035° 36' 35,1"	Maceió	PRÓPRIA	PRÓPRIA				PRÓPRIA	
36	Foz do Rio Potyguá, Ponte Al. 101 Norte	S 09° 34' 02,0"	W 035° 39' 01,8"	Maceió	PRÓPRIA	PRÓPRIA				PRÓPRIA	
37	Praia do Mirante, em frente à rua principal de acesso	S 09° 33' 55,6"	W 035° 38' 42,8"	Maceió	PRÓPRIA	PRÓPRIA				PRÓPRIA	
38	Praia de Ipióca - Em frente à rua principal de acesso	S 09° 31' 52,0"	W 035° 36' 17,8"	Maceió	PRÓPRIA	PRÓPRIA				PRÓPRIA	
<b>LITORAL NORTE</b>											
39	Praia de Paripueira, Av. Beira Mar, lado direito, ± 250m da rua principal de acesso	S 09° 28' 15,5"	W 035° 32' 56,3"	Paripueira	PRÓPRIA	PRÓPRIA				PRÓPRIA	
40	Praia de Paripueira, Av. Beira Mar, lado esquerdo, ± 900m da rua principal de acesso	S 09° 28' 07,0"	W 035° 32' 47,8"	Paripueira	PRÓPRIA	PRÓPRIA				PRÓPRIA	
41	Praia de Sonho Verde, em frente à Av. principal	S 09° 27' 06,5"	W 035° 31' 46,0"	Paripueira	PRÓPRIA	PRÓPRIA				PRÓPRIA	
42	Praia de Barra de Santo Antônio - em frente à entrada do Loteamento Tabuba	S 09° 26' 24,8"	W 035° 31' 06,8"	Barra de Santo Antônio	PRÓPRIA	PRÓPRIA				PRÓPRIA	
43	Praia de Maré-Mansa	S 09° 25' 27,8"	W 035° 30' 13,6"	Barra de Santo Antônio	PRÓPRIA	PRÓPRIA				PRÓPRIA	
44	Praia de Barra de Camaragibe, início da Rua Beira Mar	S 09° 18' 47,7"	W 035° 24' 56,0"	Barra de Camaragibe	PRÓPRIA	PRÓPRIA				PRÓPRIA	
45	Praia de São Miguel dos Milagres, em frente à rua principal	S 09° 16' 01,6"	W 035° 21' 54,8"	São Miguel dos Milagres	PRÓPRIA	PRÓPRIA				PRÓPRIA	
46	Praia de Porto da Rua, em frente à rua principal	S 09° 14' 38,1"	W 035° 20' 52,8"	São Miguel dos Milagres	PRÓPRIA	PRÓPRIA				PRÓPRIA	
47	Rio Tatavumunha - Projeto Peixe-Boi/Santuário	S 09° 13' 04,7"	W 035° 19' 58,7"	Porto de Pedras	PRÓPRIA	PRÓPRIA				IMPRÓPRIA	
48	Praia de Porto de Pedras, em frente à rua principal	S 09° 09' 44,6"	W 035° 17' 43,6"	Porto de Pedras	PRÓPRIA	PRÓPRIA				PRÓPRIA	
49	Praia de Iperatinga, em frente à Av. principal	S 09° 06' 39,4"	W 035° 15' 30,5"	Iperatinga	PRÓPRIA	PRÓPRIA				PRÓPRIA	
50	Praia de Iperatinga, em frente à Rua Amaro Calça Wanderley	S 09° 06' 19,2"	W 035° 15' 24,2"	Iperatinga	PRÓPRIA	PRÓPRIA				PRÓPRIA	
51	Praia de Maragogi, em frente à foz do Rio Salgado	S 09° 05' 54,4"	W 035° 14' 30,8"	Maragogi	PRÓPRIA	IMPRÓPRIA				IMPRÓPRIA	
52	Praia de Maragogi, em frente à Escola Manoel M. Costa	S 09° 05' 09,6"	W 035° 14' 23,1"	Maragogi	PRÓPRIA	PRÓPRIA				PRÓPRIA	
53	Praia de Maragogi, foz do Rio Maragogi	S 09° 01' 35,9"	W 035° 13' 47,2"	Maragogi	PRÓPRIA	PRÓPRIA				PRÓPRIA	
54	Praia de Maragogi, Av. Beira Mar, ± 500m do início da orla	S 09° 01' 02,4"	W 035° 13' 21,5"	Maragogi	PRÓPRIA	PRÓPRIA				PRÓPRIA	
55	Praia de Maragogi, em frente à Praça Multieventos	S 09° 00' 37,3"	W 035° 13' 07,3"	Maragogi	PRÓPRIA	IMPRÓPRIA				IMPRÓPRIA	
56	Praia de Maragogi, em frente à Rua N. S. da Guia - Barra Grande	S 08° 59' 15,7"	W 035° 11' 36,1"	Maragogi	PRÓPRIA	PRÓPRIA				PRÓPRIA	
57	Praia de Bargalheu, em frente ao restaurante	S 08° 59' 51,5"	W 035° 12' 24,1"	Maragogi	PRÓPRIA	PRÓPRIA				PRÓPRIA	
58	Praia de Antunes/Área de frequência de banhistas	S 08° 58' 12,1"	W 035° 10' 41,0"	Maragogi	PRÓPRIA	PRÓPRIA				PRÓPRIA	
59	Praia de Ponte de Mangue/Área de frequência de banhistas	S 08° 57' 10,6"	W 035° 10' 17,8"	Maragogi	PRÓPRIA	PRÓPRIA				PRÓPRIA	
60	Praia de Maragogi, em frente à foz do Rio Perimunga	S 08° 54' 48,4"	W 035° 09' 13,9"	Maragogi	PRÓPRIA	IMPRÓPRIA				IMPRÓPRIA	



RESULTADO DE ENSAIOS ANALÍTICOS/BALNEABILIDADE DAS PRAIAS DE ALAGOAS - REAB								
COD	PONTO DE COLETA	LAT.	LONG.	MUNICÍPIO	Nº / Ano			
					13/2019	14/2019	15/2019	16/2019
Praias do Litoral					Chuva no litoral nas últimas 24h			
					Norte (S) Sul (N)	Norte (S) Sul (S)	Norte (S) Sul (S)	Norte (S) Sul (S)
					Metropolitano (S)	Metropolitano (S)	Metropolitano (S)	Metropolitano (S)
					Data da coleta:			
					02 e 03/04/19	05 e 10/04/19	15/04/19	23 e 24/04/19
LITORAL SUL								
1	Praia do Portal do Peixe, em frente à rua de acesso principal	5 10°20'40,9"	W 086°18'05,6"	Piaçabuçu	PRÓPRIA	PRÓPRIA	PRÓPRIA	PRÓPRIA
1,1	Rio São Francisco, Rua Artur de Farias Lobo, em frente ao Terminal Turístico de Artesanato	5 10°24'29,5"	W 086°26'05,4"	Piaçabuçu	IMPRÓPRIA	IMPRÓPRIA	IMPRÓPRIA	IMPRÓPRIA
1,2	Rio São Francisco, Al. 225 Sul, em frente ao Restaurante Boca do Rio	5 10°23'55,6"	W 086°26'46,7"	Piaçabuçu	PRÓPRIA	PRÓPRIA	PRÓPRIA	PRÓPRIA
2	Praia de Feliz Deserto, em frente à rua de acesso principal	5 10°17'57,5"	W 086°17'37,5"	Feliz Deserto	PRÓPRIA	PRÓPRIA	PRÓPRIA	PRÓPRIA
3	Praia de Mial de Baixo, em frente à rua Manoel da Cruz	5 10°13'13,6"	W 086°12'57,2"	Coruripe	PRÓPRIA	PRÓPRIA	PRÓPRIA	PRÓPRIA
4	Praia de Mial de Cima, em frente à rua da praia	5 10°12'07,3"	W 086°11'21,1"	Coruripe	PRÓPRIA	PRÓPRIA	PRÓPRIA	PRÓPRIA
5	Praia do Postal do Coruripe, em frente ao Farol	5 10°09'40,7"	W 086°08'06,9"	Coruripe	PRÓPRIA	PRÓPRIA	PRÓPRIA	PRÓPRIA
6	Praia de Lagoa do Pau, em frente à Barraca Camaragibe	5 10°07'44,1"	W 086°06'33,9"	Coruripe	PRÓPRIA	PRÓPRIA	PRÓPRIA	PRÓPRIA
7	Praia de Duas Barras, ± a 200m ao sul da foz do Rio Jequiá	5 10°03'04,7"	W 086°01'56,0"	Jequiá da Praia	PRÓPRIA	PRÓPRIA	PRÓPRIA	PRÓPRIA
7,1	Frainha da Lagoa de Jequiá da Praia	5 10°00'24,3"	W 086°01'25,9"	Jequiá da Praia	PRÓPRIA	PRÓPRIA	PRÓPRIA	PRÓPRIA
8	Praia de Duas Barras, na foz do Rio Jequiá	5 10°02'58,0"	W 086°01'52,3"	Jequiá da Praia	PRÓPRIA	PRÓPRIA	PRÓPRIA	PRÓPRIA
9	Praia de Lagoa Azeda, em frente à Escola Municipal Estúquio Quintela	5 09°58'14,8"	W 085°58'46,3"	Jequiá da Praia	PRÓPRIA	PRÓPRIA	PRÓPRIA	PRÓPRIA
10	Praia do Gunga, ± a 200m da foz, Lagoa do Rotreiro	5 09°51'38,0"	W 085°54'18,1"	Rotreiro	PRÓPRIA	PRÓPRIA	PRÓPRIA	PRÓPRIA
11	Praia do Gunga, estuário da Lagoa do Rotreiro, ± a 200m da foz	5 09°51'36,4"	W 085°54'10,1"	Rotreiro	PRÓPRIA	PRÓPRIA	PRÓPRIA	PRÓPRIA
12	Praia de Atalaia, em frente à rua principal	5 09°50'39,9"	W 085°54'22,7"	Barra de São Miguel	PRÓPRIA	PRÓPRIA	PRÓPRIA	PRÓPRIA
13	Praia da Barra de São Miguel, em frente à Rua Edison Frazão	5 09°50'20,6"	W 085°53'20,2"	Barra de São Miguel	PRÓPRIA	PRÓPRIA	PRÓPRIA	PRÓPRIA
13,1	Rio Niquim, ± 300m da foz	5 09°50'36,6"	W 085°53'52,2"	Barra de São Miguel	IMPRÓPRIA	IMPRÓPRIA	IMPRÓPRIA	IMPRÓPRIA
14	Rio Niquim, Ponte Al. 101 sul	5 09°49'45,4"	W 085°53'37,4"	Barra de São Miguel	PRÓPRIA	PRÓPRIA	PRÓPRIA	PRÓPRIA
15	Praia do Francês/Av. Verdes Mares, interseção com a Rua Arrecifes	5 09°46'17,7"	W 085°50'30,2"	Marechal Deodoro	PRÓPRIA	PRÓPRIA	PRÓPRIA	PRÓPRIA
16	Praia do Francês/ Av. Verdes Mares, interseção com a Rua Massarim	5 09°46'15,3"	W 085°50'24,8"	Marechal Deodoro	PRÓPRIA	PRÓPRIA	PRÓPRIA	PRÓPRIA
17	Praia do Francês, ± 100m da última barraca	5 09°46'02,1"	W 085°50'14,3"	Marechal Deodoro	PRÓPRIA	PRÓPRIA	PRÓPRIA	PRÓPRIA
18	Praia do Saco, em frente à rua principal	5 09°44'38,8"	W 085°49'12,9"	Marechal Deodoro	PRÓPRIA	PRÓPRIA	PRÓPRIA	PRÓPRIA
LITORAL METROPOLITANO								
19	Praia do Portal da Barra/Av. Assis Chateaubriand, em frente à entrada do DE TRAN	5 09°41'49,9"	W 085°46'17,9"	Maceió	PRÓPRIA	PRÓPRIA	PRÓPRIA	PRÓPRIA
20	Praia do Portal da Barra/Av. Assis Chateaubriand, sul do Emissário da BRASKEM	5 09°41'20,9"	W 085°46'04,2"	Maceió	PRÓPRIA	PRÓPRIA	PRÓPRIA	PRÓPRIA
21	Praia do Portal da Barra/Av. Assis Chateaubriand, ± 500m ao sul do Emissário da CASAL	5 09°40'37,3"	W 085°45'16,3"	Maceió	PRÓPRIA	PRÓPRIA	PRÓPRIA	PRÓPRIA
22	Praia do Portal da Barra/Av. Assis Chateaubriand, ± 500m ao norte do Emissário da CASAL	5 09°40'24,6"	W 085°44'54,4"	Maceió	PRÓPRIA	PRÓPRIA	PRÓPRIA	PRÓPRIA
23	Praia da Avenida/Av. Assis Chateaubriand, interseção com a Rua Dias Cabral	5 09°40'13,9"	W 085°44'22,0"	Maceió	IMPRÓPRIA	IMPRÓPRIA	IMPRÓPRIA	IMPRÓPRIA
24	Praia da Avenida/Av. Assis Chateaubriand, interseção com a Rua Barão de Anadia	5 09°40'12,9"	W 085°44'08,9"	Maceió	IMPRÓPRIA	IMPRÓPRIA	IMPRÓPRIA	IMPRÓPRIA
25	Praia de Pajuçara/Av. Dr. Antônio Gouveia, interseção com a Rua João Carneiro	5 09°40'23,1"	W 085°42'57,3"	Maceió	PRÓPRIA	PRÓPRIA	PRÓPRIA	PRÓPRIA
26	Praia de Pajuçara/Av. Dr. Antônio Gouveia, interseção com a Rua Jilão Plech Filho	5 09°36'54,0"	W 085°42'31,4"	Maceió	PRÓPRIA	PRÓPRIA	PRÓPRIA	PRÓPRIA
27	Praia de Ponta Verde/Av. Siqueira Carlos Viana, interseção com a Rua Rom. Ilga Vasconcelos	5 09°39'52,7"	W 085°41'53,0"	Maceió	PRÓPRIA	PRÓPRIA	PRÓPRIA	PRÓPRIA
28	Praia de Ponta Verde/Av. Álvaro Otacílio entre as ruas General Dr. João Saleiro Pittó e Dr. Rubens Caruto	5 09°39'42,3"	W 085°41'45,7"	Maceió	PRÓPRIA	PRÓPRIA	PRÓPRIA	PRÓPRIA
29	Praia de Jatiúca/Av. Álvaro Otacílio, entre as Avenidas Antônio de Barros e Empresário Carlos da Silva Nogueira	5 09°38'59,6"	W 085°41'58,5"	Maceió	IMPRÓPRIA	IMPRÓPRIA	IMPRÓPRIA	PRÓPRIA
30	Praia de Cruz das Almas/ Av. Brigadeiro Eustáquio Gomes, entre as Ruas Mastarenhas de Brito e Padre Luiz Américo Galvão	5 09°38'19,6"	W 085°41'53,0"	Maceió	IMPRÓPRIA	IMPRÓPRIA	IMPRÓPRIA	IMPRÓPRIA
31	Praia de Cruz das Almas/ Av. Brigadeiro Eustáquio Gomes, entre as Ruas Padre Luiz Américo Galvão e Mauro Machado Costa	5 09°37'57,9"	W 085°41'47,7"	Maceió	PRÓPRIA	PRÓPRIA	IMPRÓPRIA	PRÓPRIA
32	Praia de Cruz das Almas/ Av. Brigadeiro Eustáquio Gomes, entre as Ruas Mauro Machado Costa e Sen. Ezequias da Rocha	5 09°37'36,0"	W 085°41'39,3"	Maceió	PRÓPRIA	PRÓPRIA	PRÓPRIA	PRÓPRIA
33	Praia de Jacarecida, em frente à Rua "A"	5 09°36'26,1"	W 085°41'17,0"	Maceió	PRÓPRIA	PRÓPRIA	PRÓPRIA	PRÓPRIA
34	Praia de Guaxuma, em frente à entrada principal de acesso	5 09°35'31,8"	W 085°40'04,9"	Maceió	PRÓPRIA	PRÓPRIA	PRÓPRIA	PRÓPRIA
35	Praia de Gaça Torta, em frente à rua principal, perpendicular à Rua São Pedro	5 09°35'00,2"	W 085°36'35,1"	Maceió	PRÓPRIA	PRÓPRIA	PRÓPRIA	PRÓPRIA
36	Foz do Rio Prataço, Ponte Al. 101 Norte	5 09°34'02,0"	W 085°39'01,8"	Maceió	PRÓPRIA	PRÓPRIA	PRÓPRIA	PRÓPRIA
37	Praia do Mirante, em frente à rua principal de acesso	5 09°33'55,6"	W 085°38'42,6"	Maceió	PRÓPRIA	PRÓPRIA	PRÓPRIA	PRÓPRIA
38	Praia de Ipióca - Em frente à rua principal de acesso	5 09°31'52,0"	W 085°36'17,8"	Maceió	PRÓPRIA	PRÓPRIA	PRÓPRIA	PRÓPRIA
LITORAL NORTE								
39	Praia de Paripueira, Av. Beira Mar, lado direito, ± 250m da rua principal de acesso	5 09°28'15,5"	W 085°32'56,3"	Paripueira	PRÓPRIA	PRÓPRIA	PRÓPRIA	PRÓPRIA
40	Praia de Paripueira, Av. Beira Mar, lado esquerdo, ± 900m da rua principal de acesso	5 09°28'07,0"	W 085°32'47,8"	Paripueira	PRÓPRIA	PRÓPRIA	PRÓPRIA	PRÓPRIA
41	Praia de Sonho Verde, em frente à Av. principal	5 09°27'06,5"	W 085°31'46,0"	Paripueira	PRÓPRIA	PRÓPRIA	PRÓPRIA	PRÓPRIA
42	Praia de Barra de Santo Antônio - em frente à entrada do Loteamento Tabuiba	5 09°26'24,8"	W 085°31'06,8"	Barra de Santo Antônio	PRÓPRIA	PRÓPRIA	PRÓPRIA	PRÓPRIA
43	Praia de Maré Mansa	5 09°25'27,8"	W 085°30'13,6"	Barra de Santo Antônio	PRÓPRIA	PRÓPRIA	PRÓPRIA	PRÓPRIA
44	Praia de Barra de Camaragibe, início da Rua Beira Mar	5 09°18'47,7"	W 085°24'56,0"	Passo de Camaragibe	PRÓPRIA	PRÓPRIA	PRÓPRIA	PRÓPRIA
45	Praia de São Miguel dos Milagres, em frente à rua principal	5 09°16'01,6"	W 085°21'54,8"	São Miguel dos Milagres	PRÓPRIA	PRÓPRIA	PRÓPRIA	PRÓPRIA
46	Praia de Porto da Rua, em frente à rua principal	5 09°14'38,1"	W 085°20'52,8"	São Miguel dos Milagres	PRÓPRIA	PRÓPRIA	PRÓPRIA	PRÓPRIA
47	Rio Tatuaçu - Projeto Peixe-Boi/Santuarário	5 09°13'04,7"	W 085°19'58,7"	Porto de Pedras	IMPRÓPRIA	IMPRÓPRIA	PRÓPRIA	IMPRÓPRIA
48	Praia de Porto de Pedras, em frente à rua principal	5 09°09'44,6"	W 085°17'43,6"	Porto de Pedras	PRÓPRIA	PRÓPRIA	PRÓPRIA	PRÓPRIA
49	Praia de Japaratinga, em frente à Av. principal	5 09°05'39,4"	W 085°15'30,5"	Japaratinga	PRÓPRIA	PRÓPRIA	PRÓPRIA	PRÓPRIA
50	Praia de Japaratinga, em frente à Rua Amaro Calafá Wanderley	5 09°05'19,2"	W 085°15'24,2"	Japaratinga	PRÓPRIA	PRÓPRIA	PRÓPRIA	PRÓPRIA
51	Praia de Maragogi, em frente à foz do Rio Selgado	5 09°03'54,4"	W 085°14'30,8"	Maragogi	IMPRÓPRIA	IMPRÓPRIA	IMPRÓPRIA	IMPRÓPRIA
52	Praia de Maragogi, em frente à Escola Manoel M. Costa	5 09°03'09,6"	W 085°14'23,1"	Maragogi	PRÓPRIA	PRÓPRIA	PRÓPRIA	PRÓPRIA
53	Praia de Maragogi, foz do Rio Maragogi	5 09°01'35,9"	W 085°13'47,2"	Maragogi	PRÓPRIA	PRÓPRIA	PRÓPRIA	IMPRÓPRIA
54	Praia de Maragogi, Av. Beira Mar, ± 500m do início da orla	5 09°01'02,4"	W 085°13'23,5"	Maragogi	PRÓPRIA	PRÓPRIA	PRÓPRIA	PRÓPRIA
55	Praia de Maragogi, em frente à Praça Multieventos	5 09°00'37,3"	W 085°13'07,3"	Maragogi	IMPRÓPRIA	IMPRÓPRIA	PRÓPRIA	PRÓPRIA
56	Praia de Maragogi, em frente à Rua N. S. da Guia - Barra Grande	5 08°59'15,7"	W 085°11'36,1"	Maragogi	PRÓPRIA	PRÓPRIA	PRÓPRIA	PRÓPRIA
57	Praia de Burgalhau, em frente ao restaurante	5 08°59'51,5"	W 085°12'24,1"	Maragogi	PRÓPRIA	PRÓPRIA	PRÓPRIA	PRÓPRIA
58	Praia de Antunes/Área de frequência de banhistas	5 08°58'12,1"	W 085°10'41,0"	Maragogi	PRÓPRIA	PRÓPRIA	PRÓPRIA	PRÓPRIA
59	Praia de Ponta de Mangue/Área de frequência de banhistas	5 08°57'10,6"	W 085°10'17,8"	Maragogi	PRÓPRIA	PRÓPRIA	PRÓPRIA	PRÓPRIA
60	Praia de Maragogi, em frente à foz do Rio Perinunga	5 08°54'48,4"	W 085°09'13,9"	Maragogi	IMPRÓPRIA	IMPRÓPRIA	IMPRÓPRIA	IMPRÓPRIA



RESULTADO DE ENSAIOS ANALÍTICOS/BALNEABILIDADE DAS PRAIAS DE ALAGOAS - REAB											
COD	PONTO DE COLETA	LAT.	LONG.	MUNICÍPIO	CATEGORIA	NP / Ano	17/2019	08/2019	19/2019	20/2019	21/2019
						Chuva no litoral nas últimas 24h?	Nota (1) Jul (1) Metropolitana (1)	Nota (1) Jul (1) Metropolitana (1)	Nota (1) Jul (1) Metropolitana (1)	Nota (1) Jul (1) Metropolitana (1)	Nota (1) Jul (1) Metropolitana (1)
Praias do Litoral						Data da coleta:					
						25/04 e 02/05/19	07 e 08/05/19	14 e 15/05/19	21 e 22/05/19	28 e 29/05/19	
<b>LITORAL SUL</b>											
1	Praia do Pontal do Pebe, em frente à rua de acesso principal	5 10°20'40,9"	W 036°18'03,6"	Raçaibucu	PRÓPRIA						
1,1	Rio São Francisco, Rua Artur de Farias Lobo, em frente ao Terminal Turístico de Artesanato	5 10°24'29,5"	W 036°26'05,4"	Raçaibucu	IMPRÓPRIA						
1,2	Rio São Francisco, AL 225 Sul, em frente ao Restaurante Boca do Rio	5 10°23'55,6"	W 036°26'46,7"	Raçaibucu	PRÓPRIA						
2	Praia de Feliz Deserto, em frente à rua de acesso principal	5 10°17'52,5"	W 036°17'27,5"	Feliz Deserto	PRÓPRIA						
3	Praia de Mial de Baixo, em frente à rua Manoel da Cruz	5 10°13'13,6"	W 036°12'57,2"	Coruripe	PRÓPRIA						
4	Praia de Mial de Cima, em frente à rua da praia	5 10°12'07,3"	W 036°11'21,1"	Coruripe	PRÓPRIA						
5	Praia do Pontal do Coruripe, em frente ao Farol	5 10°09'40,7"	W 036°08'06,9"	Coruripe	PRÓPRIA						
6	Praia de Lagoa do Pau, em frente à Barraca Carnaspena	5 10°07'44,1"	W 036°06'33,9"	Coruripe	PRÓPRIA						
7	Praia de Duas Barras, ± a 200m ao sul da foz do Rio Jequiá	5 10°03'04,7"	W 036°01'56,0"	Jequiá da Praia	PRÓPRIA						
7,1	Praia de Duas Barras, ± a 200m ao sul da foz do Rio Jequiá	5 10°00'24,3"	W 036°01'25,9"	Jequiá da Praia	PRÓPRIA						
8	Praia de Duas Barras, na foz do Rio Jequiá	5 10°02'58,0"	W 036°01'52,3"	Jequiá da Praia	PRÓPRIA						
9	Praia de Lagoa Açada, em frente à Escola Municipal Eudáquio Quintela	5 09°58'14,8"	W 035°58'46,3"	Jequiá da Praia	PRÓPRIA						
10	Praia do Gunga, ± a 200m da foz, Lagoa do Roteiro	5 09°53'38,0"	W 035°54'16,1"	Roteiro	PRÓPRIA						
11	Praia do Gunga, estuário da Lagoa do Roteiro, ± a 200m da foz	5 09°51'36,4"	W 035°54'19,1"	Roteiro	PRÓPRIA						
12	Praia de Ataleia, em frente à rua principal	5 09°50'39,9"	W 035°54'22,7"	Barra de São Miguel	PRÓPRIA						
13	Praia da Barra de São Miguel, em frente à Rua Edson Frazão	5 09°50'20,5"	W 035°53'20,2"	Barra de São Miguel	PRÓPRIA						
13,1	Rio Niquim, ± 300m da foz	5 09°50'36,6"	W 035°53'52,2"	Barra de São Miguel	IMPRÓPRIA						
14	Rio Niquim, Ponte AL 101 sul	5 09°49'45,4"	W 035°53'37,4"	Barra de São Miguel	PRÓPRIA						
15	Praia do Francês/Av. Verdes Mares, interseção com a Rua Arcofres	5 09°46'17,7"	W 035°50'30,2"	Marechal Deodoro	PRÓPRIA						
16	Praia do Francês/ Av. Verdes Mares, interseção com a Rua Massunim	5 09°46'15,3"	W 035°50'24,8"	Marechal Deodoro	PRÓPRIA						
17	Praia do Francês, ± 100m da última barraca	5 09°46'02,1"	W 035°50'14,3"	Marechal Deodoro	PRÓPRIA						
18	Praia do Saco, em frente à rua principal	5 09°44'38,8"	W 035°49'12,9"	Marechal Deodoro	PRÓPRIA						
<b>LITORAL METROPOLITANO</b>											
19	Praia do Pontal da Barra/Av. Assis Chateaubriand, em frente à entrada do DETRAN	5 09°41'49,9"	W 035°46'37,9"	Maceió	PRÓPRIA						
20	Praia do Pontal da Barra/Av. Assis Chateaubriand, sul do Emissário da BRASKEM	5 09°41'20,9"	W 035°46'04,2"	Maceió	PRÓPRIA						
21	Praia do Pontal da Barra/Av. Assis Chateaubriand, ± 500m ao sul do Emissário da CASAL	5 09°40'37,3"	W 035°45'16,3"	Maceió	PRÓPRIA						
22	Praia do Pontal da Barra/Av. Assis Chateaubriand, ± 500m ao norte do Emissário da CASAL	5 09°40'24,6"	W 035°44'54,4"	Maceió	PRÓPRIA						
23	Praia da Avenida/Av. Assis Chateaubriand, interseção com a Rua Dias Cabral	5 09°40'13,9"	W 035°44'22,0"	Maceió	IMPRÓPRIA						
24	Praia da Avenida/Av. Assis Chateaubriand, interseção com a Rua Barão de Anadia	5 09°40'12,9"	W 035°44'08,9"	Maceió	IMPRÓPRIA						
25	Praia de Pajuçara/Av. Dr. Antônio Gouveia, interseção com a Rua João Carneiro	5 09°40'23,1"	W 035°42'57,3"	Maceió	PRÓPRIA						
26	Praia de Pajuçara/Av. Dr. Antônio Gouveia, interseção com a Rua Júlio Plech Filho	5 09°36'54,0"	W 035°42'31,4"	Maceió	PRÓPRIA						
27	Praia de Ponta Verde/Av. Sivo Carlos Viana, interseção com a Rua Prof. Hugo Vasconcelos	5 09°39'52,2"	W 035°41'53,6"	Maceió	PRÓPRIA						
28	Praia de Ponta Verde/Av. Álvaro Otacílio entre as ruas General Dr. João Saleiro Pinão e Dr. Rubens Caruto	5 09°39'42,3"	W 035°41'45,7"	Maceió	PRÓPRIA						
29	Praia de Jaticá/Av. Álvaro Otacílio, entre as Avenidas Antônio de Barros e Empresário Carlos da Silva Nogueira	5 09°38'59,6"	W 035°41'58,5"	Maceió	PRÓPRIA						
30	Praia de Cruz das Almas/ Av. Brigadeiro Eudáquio Gomes, entre as Ruas Mascarenhas de Brito e Padre Luiz Américo Galvão	5 09°38'19,6"	W 035°41'53,0"	Maceió	PRÓPRIA						
31	Praia de Cruz das Almas/ Av. Brigadeiro Eudáquio Gomes, entre as Ruas Padre Luiz Américo Galvão e Mauro Machado Costa	5 09°37'57,9"	W 035°41'47,7"	Maceió	PRÓPRIA						
32	Praia de Cruz das Almas/ Av. Brigadeiro Eudáquio Gomes, entre as Ruas Mauro Machado Costa e Sem. Ezequias da Rocha	5 09°37'36,0"	W 035°41'39,3"	Maceió	PRÓPRIA						
33	Praia de Jacareica, em frente à Rua "A"	5 09°36'26,1"	W 035°41'17,0"	Maceió	PRÓPRIA						
34	Praia de Guasuma, em frente à entrada principal de acesso	5 09°35'31,8"	W 035°40'04,9"	Maceió	PRÓPRIA						
35	Praia de Guça Torta, em frente à rua principal, perpendicular à Rua São Pedro	5 09°35'00,2"	W 035°36'35,1"	Maceió	PRÓPRIA						
36	Foz do Rio Prubagy, Ponte AL 101 Norte	5 09°34'02,0"	W 035°30'03,8"	Maceió	PRÓPRIA						
37	Praia do Mirante, em frente à rua principal de acesso	5 09°33'55,6"	W 035°38'42,6"	Maceió	PRÓPRIA						
38	Praia de Iptácia - Em frente à rua principal de acesso	5 09°31'52,0"	W 035°36'17,8"	Maceió	PRÓPRIA						
<b>LITORAL NORTE</b>											
39	Praia de Paripueira, Av. Beira Mar, lado direito, ± 250m da rua principal de acesso	5 09°28'15,5"	W 035°32'56,3"	Paripueira	PRÓPRIA						
40	Praia de Paripueira, Av. Beira Mar, lado esquerdo, ± 300m da rua principal de acesso	5 09°28'07,0"	W 035°32'47,8"	Paripueira	PRÓPRIA						
41	Praia do Sônego Verde, em frente à Av. principal	5 09°27'06,5"	W 035°31'46,0"	Paripueira	PRÓPRIA						
42	Praia de Barra de Santo Antônio - em frente à entrada do Loteamento Tabuba	5 09°26'24,8"	W 035°31'06,8"	Barra de Santo Antônio	PRÓPRIA						
43	Praia de Maré Mansa	5 09°25'27,8"	W 035°30'13,6"	Barra de Santo Antônio	PRÓPRIA						
44	Praia de Barra de Camaragibe, início da Rua Beira Mar	5 09°18'47,7"	W 035°24'56,0"	Passo de Camaragibe	PRÓPRIA						
45	Praia de São Miguel dos Milagres, em frente à rua principal	5 09°16'01,6"	W 035°21'54,8"	São Miguel dos Milagres	PRÓPRIA						
46	Praia do Porto da Rua, em frente à rua principal	5 09°14'38,1"	W 035°20'52,8"	São Miguel dos Milagres	PRÓPRIA						
47	Rio Tatuamunha - Projeto Peixe-Bel/Santuário	5 09°13'04,7"	W 035°19'58,7"	Porto de Pedras	PRÓPRIA						
48	Praia de Porto de Pedras, em frente à rua principal	5 09°09'44,6"	W 035°17'43,6"	Porto de Pedras	PRÓPRIA						
49	Praia de Japaratinga, em frente à Av. principal	5 09°05'39,4"	W 035°15'30,5"	Japaratinga	PRÓPRIA						
50	Praia de Japaratinga, em frente à Rua Amaro Calaça Wanderley	5 09°05'19,2"	W 035°15'24,2"	Japaratinga	PRÓPRIA						
51	Praia de Maragogi, em frente à foz do Rio Salgado	5 09°03'54,4"	W 035°14'30,8"	Maragogi	IMPRÓPRIA						
52	Praia de Maragogi, em frente à Escola Manoel M. Costa	5 09°03'09,6"	W 035°14'23,1"	Maragogi	PRÓPRIA						
53	Praia de Maragogi, foz do Rio Maragogi	5 09°01'35,9"	W 035°13'47,2"	Maragogi	IMPRÓPRIA						
54	Praia de Maragogi, Av. Beira Mar, ± 500m do início da praia	5 09°01'02,4"	W 035°13'23,5"	Maragogi	PRÓPRIA						
55	Praia de Maragogi, em frente à Praça Multiverços	5 09°00'37,3"	W 035°13'07,1"	Maragogi	PRÓPRIA						
56	Praia de Maragogi, em frente à Rua N. S. do Guia - Barra Grande	5 08°59'15,7"	W 035°11'36,1"	Maragogi	PRÓPRIA						
57	Praia de Bagalhas, em frente ao restaurante	5 08°59'51,5"	W 035°12'24,1"	Maragogi	PRÓPRIA						
58	Praia de Antunes/Área de frequência de banhistas	5 08°58'12,1"	W 035°10'41,0"	Maragogi	PRÓPRIA						
59	Praia de Ponta de Mangue/Área de frequência de banhistas	5 08°57'10,6"	W 035°10'17,8"	Maragogi	PRÓPRIA						
60	Praia de Maragogi, em frente à foz do Rio Perimurgu	5 08°54'48,4"	W 035°09'13,9"	Maragogi	IMPRÓPRIA						



RESULTADO DE ENSAIOS ANALÍTICOS/BALNEABILIDADE DAS PRAIAS DE ALAGOAS - REAB										
COD	PONTO DE COLETA	LAT.	LONG.	MUNICÍPIO	Nº / Ano:					
					22/2019	23/2019	24/2019	25/2019		
Praias do Litoral					Chave no Litoral nas últimas 24h?					
LITORAL SUL					Norte (S) Sul (S) Metropolitano (S)		Norte (S) Sul (S) Metropolitano (S)		Norte (S) Sul (S) Metropolitano (S)	
					Data de coleta:					
					04 e 05/06/19		11 e 12/06/19		18 e 19/06/19	
					25 e 26/06/19					
1	Praia do Pontal do Pelá, em frente à rua de acesso principal	S 10°20'40,9"	W 036°18'03,6"	Piaçabuçu	PRÓPRIA	PRÓPRIA	PRÓPRIA	PRÓPRIA		
1.1	Rio São Francisco, Rua Artur de Farias Lobo, em frente ao Terminal Turístico de Aracuanã	S 10°24'29,5"	W 036°26'05,4"	Piaçabuçu	PRÓPRIA	PRÓPRIA	IMPRÓPRIA	PRÓPRIA		
1.2	Rio São Francisco, AL 225 Sul, em frente ao Restaurante Boca do Rio	S 10°23'55,6"	W 036°26'46,7"	Piaçabuçu	PRÓPRIA	PRÓPRIA	PRÓPRIA	PRÓPRIA		
1.3	Frainha do Rio São Francisco/Penedo – Frente ao Bar do Eusébio			Penedo	-	-	-	-		
2	Praia de Feliz Deserto, em frente à rua de acesso principal	S 10°17'57,5"	W 036°17'27,5"	Feliz Deserto	PRÓPRIA	PRÓPRIA	PRÓPRIA	PRÓPRIA		
3	Praia de Mal de Balso, em frente à rua Manoel do Cruz	S 10°13'13,6"	W 036°12'57,2"	Coruripe	PRÓPRIA	PRÓPRIA	PRÓPRIA	PRÓPRIA		
4	Praia de Mal de Cima, em frente à rua da praia	S 10°12'07,3"	W 036°11'21,1"	Coruripe	PRÓPRIA	PRÓPRIA	PRÓPRIA	PRÓPRIA		
5	Praia do Pontal do Coruripe, em frente ao Farol	S 10°09'40,7"	W 036°08'06,9"	Coruripe	PRÓPRIA	PRÓPRIA	PRÓPRIA	PRÓPRIA		
6	Praia de Lagoa do Pau, em frente à Barraca Carnaspiara	S 10°07'44,1"	W 036°06'33,9"	Coruripe	PRÓPRIA	PRÓPRIA	PRÓPRIA	PRÓPRIA		
7	Praia de Duas Barras, ± a 200m ao sul da foz do Rio Jequiá	S 10°03'04,7"	W 036°01'56,0"	Jequiá da Praia	PRÓPRIA	PRÓPRIA	IMPRÓPRIA	IMPRÓPRIA		
7.1	Frainha da Laguna de Jequiá da Praia	S 10°00'24,3"	W 036°01'25,9"	Jequiá da Praia	PRÓPRIA	PRÓPRIA	IMPRÓPRIA	IMPRÓPRIA		
8	Praia de Duas Barras, na foz do Rio Jequiá	S 10°02'58,0"	W 036°01'52,3"	Jequiá da Praia	PRÓPRIA	PRÓPRIA	PRÓPRIA	PRÓPRIA		
9	Praia de Lagoa Azeite, em frente à Escola Municipal Eutiquio Quintela	S 09°58'14,8"	W 035°58'46,3"	Jequiá da Praia	PRÓPRIA	PRÓPRIA	PRÓPRIA	PRÓPRIA		
10	Praia do Gunga, ± a 200m da foz, Lagoa do Roteiro	S 09°51'38,0"	W 035°54'16,1"	Roteiro	PRÓPRIA	PRÓPRIA	PRÓPRIA	PRÓPRIA		
11	Praia do Gunga, estuário da Lagoa do Roteiro, ± a 200m da foz	S 09°51'36,4"	W 035°54'19,1"	Roteiro	PRÓPRIA	PRÓPRIA	PRÓPRIA	PRÓPRIA		
12	Praia de Atalaia, em frente à rua principal	S 09°50'39,9"	W 035°54'22,7"	Barra de São Miguel	PRÓPRIA	PRÓPRIA	PRÓPRIA	PRÓPRIA		
13	Praia da Barra de São Miguel, em frente à Rua Edson Frazão	S 09°50'20,6"	W 035°53'20,2"	Barra de São Miguel	PRÓPRIA	PRÓPRIA	PRÓPRIA	PRÓPRIA		
13.1	Rio Niquim, ± 300m da foz	S 09°50'36,6"	W 035°53'52,2"	Barra de São Miguel	IMPRÓPRIA	IMPRÓPRIA	IMPRÓPRIA	IMPRÓPRIA		
14	Rio Niquim, Ponte AL 101 sul	S 09°49'45,4"	W 035°53'37,4"	Barra de São Miguel	PRÓPRIA	PRÓPRIA	PRÓPRIA	PRÓPRIA		
15	Praia do Francês/Av. Verdes Mares, interseção com a Rua Arredifes	S 09°46'17,7"	W 035°50'30,2"	Marechal Deodoro	PRÓPRIA	PRÓPRIA	PRÓPRIA	PRÓPRIA		
16	Praia do Francês/ Av. Verdes Mares, interseção com a Rua Massunim	S 09°46'15,3"	W 035°50'24,8"	Marechal Deodoro	PRÓPRIA	PRÓPRIA	PRÓPRIA	PRÓPRIA		
17	Praia do Francês, ± 100m da última barraca	S 09°46'02,1"	W 035°50'14,3"	Marechal Deodoro	PRÓPRIA	PRÓPRIA	PRÓPRIA	PRÓPRIA		
18	Praia do Saco, em frente à rua principal	S 09°44'38,8"	W 035°49'12,9"	Marechal Deodoro	PRÓPRIA	PRÓPRIA	PRÓPRIA	PRÓPRIA		
LITORAL METROPOLITANO										
19	Praia do Pontal da Barra/Av. Assis Chateaubriand, em frente à entrada do DETRAN	S 09°41'49,9"	W 035°46'37,9"	Maceió	PRÓPRIA	PRÓPRIA	PRÓPRIA	PRÓPRIA		
20	Praia do Pontal da Barra/Av. Assis Chateaubriand, sul do Embaixador da BRASKEM	S 09°41'20,9"	W 035°46'04,2"	Maceió	PRÓPRIA	PRÓPRIA	PRÓPRIA	PRÓPRIA		
21	Praia do Pontal da Barra/Av. Assis Chateaubriand, ± 500m ao sul do Emissário do CAGAL	S 09°40'37,3"	W 035°45'16,3"	Maceió	PRÓPRIA	PRÓPRIA	PRÓPRIA	PRÓPRIA		
22	Praia do Pontal da Barra/Av. Assis Chateaubriand, ± 500m ao norte do Emissário do CAGAL	S 09°40'24,6"	W 035°44'54,4"	Maceió	PRÓPRIA	PRÓPRIA	PRÓPRIA	PRÓPRIA		
23	Praia da Avenida/Av. Assis Chateaubriand, interseção com a Rua Dias Cabral	S 09°40'13,9"	W 035°44'22,0"	Maceió	PRÓPRIA	PRÓPRIA	IMPRÓPRIA	IMPRÓPRIA		
24	Praia da Avenida/Av. Assis Chateaubriand, interseção com a Rua Barão de Anadia	S 09°40'12,9"	W 035°44'08,9"	Maceió	PRÓPRIA	PRÓPRIA	IMPRÓPRIA	IMPRÓPRIA		
25	Praia de Pajuçara/Av. Dr. Antônio Gouveia, interseção com a Rua João Carneiro	S 09°40'23,1"	W 035°42'57,3"	Maceió	PRÓPRIA	PRÓPRIA	PRÓPRIA	PRÓPRIA		
26	Praia de Pajuçara/Av. Dr. Antônio Gouveia, interseção com a Rua João Pêch Filho	S 09°36'54,0"	W 035°42'31,4"	Maceió	PRÓPRIA	PRÓPRIA	PRÓPRIA	PRÓPRIA		
27	Praia de Ponta Verde/Av. Sílcio Carlos Viana, interseção com a Rua Prof. Higeu Vasconcelos	S 09°39'52,7"	W 035°41'53,6"	Maceió	PRÓPRIA	PRÓPRIA	IMPRÓPRIA	IMPRÓPRIA		
28	Praia de Ponta Verde/Av. Álvaro Otacílio entre as ruas General Dr. João Saleiro Pirão e Dr. Rubens Canuto	S 09°39'42,3"	W 035°41'45,7"	Maceió	PRÓPRIA	PRÓPRIA	PRÓPRIA	PRÓPRIA		
29	Praia de Jatirúca/Av. Álvaro Otacílio, entre as Avenidas Antônio de Barros e Empresário Carlos da Silva Nogueira	S 09°38'58,6"	W 035°41'58,5"	Maceió	PRÓPRIA	PRÓPRIA	PRÓPRIA	PRÓPRIA		
30	Praia de Cruz das Almas/ Av. Brigadeiro Eustáquio Gomes, entre as Ruas Mazarinhos de Brito e Padre Luiz Américo Galvão	S 09°38'19,6"	W 035°41'53,0"	Maceió	PRÓPRIA	PRÓPRIA	PRÓPRIA	PRÓPRIA		
31	Praia de Cruz das Almas/ Av. Brigadeiro Eustáquio Gomes, entre as Ruas Padre Luiz Américo Galvão e Mauro Machado Costa	S 09°37'57,9"	W 035°41'47,7"	Maceió	PRÓPRIA	IMPRÓPRIA	PRÓPRIA	PRÓPRIA		
32	Praia de Cruz das Almas/ Av. Brigadeiro Eustáquio Gomes, entre as Ruas Mauro Machado Costa e Sen. Ezequias da Rocha	S 09°37'36,0"	W 035°41'39,1"	Maceió	PRÓPRIA	PRÓPRIA	PRÓPRIA	PRÓPRIA		
33	Praia de Jacarecica, em frente à Rua "A"	S 09°36'26,1"	W 035°41'17,0"	Maceió	PRÓPRIA	PRÓPRIA	PRÓPRIA	PRÓPRIA		
34	Praia de Guaxuma, em frente à entrada principal de acesso	S 09°35'31,8"	W 035°40'04,9"	Maceió	PRÓPRIA	PRÓPRIA	PRÓPRIA	PRÓPRIA		
35	Praia de Garça Torta, em frente à rua principal, perpendicular à Rua São Pedro	S 09°35'00,2"	W 035°36'35,1"	Maceió	PRÓPRIA	PRÓPRIA	PRÓPRIA	PRÓPRIA		
36	Foz do Rio Paraty, Ponte AL 101 Norte	S 09°34'03,0"	W 035°36'01,8"	Maceió	PRÓPRIA	PRÓPRIA	PRÓPRIA	PRÓPRIA		
37	Praia do Mirante, em frente à rua principal de acesso	S 09°33'55,6"	W 035°36'42,6"	Maceió	PRÓPRIA	PRÓPRIA	PRÓPRIA	PRÓPRIA		
38	Praia de Ipioca – Em frente à rua principal de acesso	S 09°31'52,0"	W 035°36'17,8"	Maceió	PRÓPRIA	PRÓPRIA	PRÓPRIA	PRÓPRIA		
LITORAL NORTE										
39	Praia de Paripueira, Av. Beira Mar, lado direito, ± 250m da rua principal de acesso	S 09°28'15,5"	W 035°32'56,3"	Paripueira	PRÓPRIA	PRÓPRIA	PRÓPRIA	PRÓPRIA		
40	Praia de Paripueira, Av. Beira Mar, lado esquerdo, ± 900m da rua principal de acesso	S 09°28'07,0"	W 035°32'47,8"	Paripueira	PRÓPRIA	PRÓPRIA	PRÓPRIA	PRÓPRIA		
41	Praia de Sorho Verde, em frente à Av. principal	S 09°27'06,5"	W 035°31'46,0"	Paripueira	PRÓPRIA	PRÓPRIA	PRÓPRIA	PRÓPRIA		
42	Praia da Barra de Santo Antônio – em frente à entrada do Loteamento Tabuba	S 09°26'24,8"	W 035°31'06,8"	Barra de Santo Antônio	PRÓPRIA	PRÓPRIA	PRÓPRIA	PRÓPRIA		
43	Praia de Mari Mame	S 09°25'27,8"	W 035°30'13,6"	Barra de Santo Antônio	PRÓPRIA	PRÓPRIA	PRÓPRIA	PRÓPRIA		
44	Praia de Barra de Camaragibe, início da Rua Beira Mar	S 09°18'47,7"	W 035°24'56,0"	Passo de Camaragibe	PRÓPRIA	PRÓPRIA	PRÓPRIA	PRÓPRIA		
45	Praia de São Miguel dos Milagres, em frente à rua principal	S 09°16'01,6"	W 035°21'54,8"	São Miguel dos Milagres	PRÓPRIA	PRÓPRIA	PRÓPRIA	PRÓPRIA		
46	Praia de Porto da Rua, em frente à rua principal	S 09°14'38,1"	W 035°20'52,8"	São Miguel dos Milagres	PRÓPRIA	PRÓPRIA	PRÓPRIA	PRÓPRIA		
47	Rio Tatuamunha - Projeto Peixe-Boi/Santurário	S 09°13'04,7"	W 035°19'58,7"	Porto de Pedras	PRÓPRIA	PRÓPRIA	PRÓPRIA	PRÓPRIA		
48	Praia de Porto de Pedras, em frente à rua principal	S 09°09'44,6"	W 035°17'43,6"	Porto de Pedras	PRÓPRIA	PRÓPRIA	PRÓPRIA	PRÓPRIA		
49	Praia de Iaparatinga, em frente à Av. principal	S 09°05'39,4"	W 035°15'30,5"	Iaparatinga	PRÓPRIA	PRÓPRIA	PRÓPRIA	PRÓPRIA		
50	Praia de Iaparatinga, em frente à Rua Amaro Calça Wanderley	S 09°05'10,2"	W 035°15'24,2"	Iaparatinga	PRÓPRIA	PRÓPRIA	PRÓPRIA	PRÓPRIA		
51	Praia de Maragogi, em frente à foz do Rio Salgado	S 09°03'54,4"	W 035°14'30,8"	Maragogi	IMPRÓPRIA	IMPRÓPRIA	IMPRÓPRIA	IMPRÓPRIA		
52	Praia de Maragogi, em frente à Escola Manoel M. Costa	S 09°03'09,6"	W 035°14'23,1"	Maragogi	PRÓPRIA	PRÓPRIA	PRÓPRIA	PRÓPRIA		
53	Praia de Maragogi, foz do Rio Maragogi	S 09°01'35,9"	W 035°13'47,2"	Maragogi	IMPRÓPRIA	IMPRÓPRIA	IMPRÓPRIA	IMPRÓPRIA		
54	Praia de Maragogi, Av. Beira Mar, ± 500m do início da orla	S 09°01'02,4"	W 035°13'23,5"	Maragogi	PRÓPRIA	PRÓPRIA	PRÓPRIA	PRÓPRIA		
55	Praia de Maragogi, em frente à Praça Multieventos	S 09°00'37,3"	W 035°13'07,3"	Maragogi	PRÓPRIA	PRÓPRIA	PRÓPRIA	PRÓPRIA		
56	Praia de Maragogi, em frente à Rua N. S. da Guia - Barra Grande	S 08°59'15,7"	W 035°11'36,1"	Maragogi	PRÓPRIA	PRÓPRIA	PRÓPRIA	PRÓPRIA		
57	Praia de Burgalhau, em frente ao restaurante	S 08°58'51,5"	W 035°12'24,1"	Maragogi	PRÓPRIA	PRÓPRIA	PRÓPRIA	PRÓPRIA		
58	Praia de Antunes/Área de frequência de banhistas	S 08°58'12,1"	W 035°10'41,0"	Maragogi	PRÓPRIA	PRÓPRIA	PRÓPRIA	PRÓPRIA		
59	Praia de Ponta de Marquês/Área de frequência de banhistas	S 08°57'30,6"	W 035°10'17,8"	Maragogi	PRÓPRIA	PRÓPRIA	PRÓPRIA	PRÓPRIA		
60	Praia de Maragogi, em frente à foz do Rio Peraiungá	S 08°54'48,4"	W 035°09'13,9"	Maragogi	IMPRÓPRIA	IMPRÓPRIA	IMPRÓPRIA	IMPRÓPRIA		
Obs	Inserção do ponto 1.3									



RESULTADO DE ENSAIOS ANALÍTICOS/BALNEABILIDADE DAS PRAIAS DE ALAGOAS - REAB							26/2019	27/2019	28/2019
COD	PONTO DE COLETA	LAT.	LONG.	MUNICÍPIO	CATEGORIA	Nº / Ano:			
						26/2019	27/2019	28/2019	
Praias do Litoral							Chuva no litoral nas últimas 24h?		
							Norte (S) Sul (S) Metropolitano (S)	Norte (S) Sul (S) Metropolitano(S)	Norte (S) Sul (S) Metropolitano(S)
							Data da coleta:		
							02 e 03/07/19	09 e 10/07/19	16 e 17/07/19
LITORAL SUL									
1	Praia do Portal do Peba, em frente à rua de acesso principal	5 10°20'40,9"	W 036°18'03,6"	Piaçabuçu	PRÓPRIA	PRÓPRIA	PRÓPRIA		
1,1	Rio São Francisco, Rua Artur de Farias Lobo, em frente ao Terminal Turístico de Artesanato	5 10°24'29,5"	W 036°26'05,4"	Piaçabuçu	PRÓPRIA	PRÓPRIA	PRÓPRIA		
1,2	Rio São Francisco, AL 225 Sul, em frente ao restaurante Boca do Rio	5 10°23'55,6"	W 036°26'46,7"	Piaçabuçu	PRÓPRIA	PRÓPRIA	PRÓPRIA		
1,3	Praia de Feliz Deserto, em frente à rua de acesso principal	5 10°17'57,5"	W 036°17'27,5"	Feliz Deserto	PRÓPRIA	PRÓPRIA	PRÓPRIA		
2	Praia de Feliz Deserto, em frente à rua de acesso principal	5 10°17'57,5"	W 036°17'27,5"	Feliz Deserto	PRÓPRIA	PRÓPRIA	PRÓPRIA		
3	Praia de Mãe de Baixo, em frente à rua Manoel da Cruz	5 10°13'13,6"	W 036°12'57,2"	Coruripe	PRÓPRIA	PRÓPRIA	PRÓPRIA		
4	Praia de Mãe de Cima, em frente à rua da praia	5 10°12'07,3"	W 036°11'21,1"	Coruripe	PRÓPRIA	PRÓPRIA	PRÓPRIA		
5	Praia do Portal do Coruripe, em frente ao Farol	5 10°09'40,7"	W 036°08'06,9"	Coruripe	PRÓPRIA	PRÓPRIA	PRÓPRIA		
6	Praia de Lagoa do Pau, em frente à Barraca Carneirana	5 10°07'44,1"	W 036°06'33,9"	Coruripe	PRÓPRIA	PRÓPRIA	PRÓPRIA		
7	Praia de Duas Barras, ± a 200m ao sul da foz do Rio Jequiá	5 10°03'04,7"	W 036°01'56,0"	Jequiá da Praia	IMPRÓPRIA	PRÓPRIA	IMPRÓPRIA		
7,1	Praia de Duas Barras, em frente à Rua Jequiá da Praia	5 10°00'24,3"	W 036°01'25,9"	Jequiá da Praia	IMPRÓPRIA	PRÓPRIA	IMPRÓPRIA		
8	Praia de Duas Barras, na foz do Rio Jequiá	5 10°02'58,0"	W 036°01'52,3"	Jequiá da Praia	PRÓPRIA	PRÓPRIA	PRÓPRIA		
9	Praia de Lagoa Azeda, em frente à Escola Municipal Estúquio Quintela	5 09°58'14,8"	W 035°58'46,3"	Jequiá da Praia	PRÓPRIA	PRÓPRIA	PRÓPRIA		
10	Praia do Gunga, ± a 200m da foz, Lagoa do Roteiro	5 09°51'38,0"	W 035°54'16,1"	Roteiro	PRÓPRIA	PRÓPRIA	PRÓPRIA		
11	Praia do Gunga, estuário da Lagoa do Roteiro, ± a 200m da foz	5 09°51'36,4"	W 035°54'19,1"	Roteiro	PRÓPRIA	PRÓPRIA	PRÓPRIA		
12	Praia de Arealá, em frente à rua principal	5 09°50'39,9"	W 035°54'22,7"	Barra de São Miguel	PRÓPRIA	PRÓPRIA	PRÓPRIA		
13	Praia da Barra de São Miguel, em frente à Rua Edson Frazão	5 09°50'20,6"	W 035°53'20,2"	Barra de São Miguel	PRÓPRIA	PRÓPRIA	PRÓPRIA		
13,1	Rio Niquim, ± 300m da foz	5 09°50'36,6"	W 035°53'52,2"	Barra de São Miguel	IMPRÓPRIA	IMPRÓPRIA	IMPRÓPRIA		
14	Rio Niquim, Ponte AL 101 sul	5 09°49'45,4"	W 035°53'37,4"	Barra de São Miguel	PRÓPRIA	PRÓPRIA	PRÓPRIA		
15	Praia do Francês/Av. Verdes Mares, interseção com a Rua Arceles	5 09°46'17,7"	W 035°50'30,2"	Marechal Deodoro	PRÓPRIA	PRÓPRIA	PRÓPRIA		
16	Praia do Francês/ Av. Verdes Mares, interseção com a Rua Massarim	5 09°46'15,3"	W 035°50'24,8"	Marechal Deodoro	PRÓPRIA	PRÓPRIA	PRÓPRIA		
17	Praia do Francês, ± 100m da última barraca	5 09°46'02,1"	W 035°50'14,3"	Marechal Deodoro	PRÓPRIA	PRÓPRIA	PRÓPRIA		
18	Praia do Saco, em frente à rua principal	5 09°44'38,8"	W 035°49'12,9"	Marechal Deodoro	PRÓPRIA	PRÓPRIA	PRÓPRIA		
LITORAL METROPOLITANO									
19	Praia do Portal da Barra/Av. Assis Chateaubriand, em frente à entrada do DETRAN	5 09°41'49,9"	W 035°46'37,9"	Maceió	PRÓPRIA	PRÓPRIA	PRÓPRIA		
20	Praia do Portal da Barra/Av. Assis Chateaubriand, sul do Emissário da BRASKEM	5 09°41'20,9"	W 035°46'04,2"	Maceió	PRÓPRIA	PRÓPRIA	PRÓPRIA		
21	Praia do Portal da Barra/Av. Assis Chateaubriand, ± 500m ao sul do Emissário da CASAL	5 09°40'37,3"	W 035°45'16,3"	Maceió	PRÓPRIA	PRÓPRIA	PRÓPRIA		
22	Praia do Portal da Barra/Av. Assis Chateaubriand, ± 300m ao norte do Emissário da CASAL	5 09°40'24,6"	W 035°44'54,4"	Maceió	PRÓPRIA	PRÓPRIA	PRÓPRIA		
23	Praia da Avenida/Av. Assis Chateaubriand, interseção com a Rua Dias Cabral	5 09°40'13,9"	W 035°44'22,0"	Maceió	IMPRÓPRIA	IMPRÓPRIA	IMPRÓPRIA		
24	Praia da Avenida/Av. Assis Chateaubriand, interseção com a Rua Barão de Anadia	5 09°40'12,9"	W 035°44'08,9"	Maceió	PRÓPRIA	IMPRÓPRIA	IMPRÓPRIA		
25	Praia de Pajuçara/Av. Dr. Antônio Gouveia, interseção com a Rua João Carneiro	5 09°40'23,1"	W 035°42'57,3"	Maceió	PRÓPRIA	PRÓPRIA	PRÓPRIA		
26	Praia de Pajuçara/Av. Dr. Antônio Gouveia, interseção com a Rua Júlio Plech Filho	5 09°36'54,0"	W 035°42'31,4"	Maceió	PRÓPRIA	PRÓPRIA	PRÓPRIA		
27	Praia de Ponta Verde/Av. Silvio Carlos Viana, interseção com a Rua Prof. Higo Vasconcelos	5 09°36'52,7"	W 035°41'53,6"	Maceió	PRÓPRIA	PRÓPRIA	IMPRÓPRIA		
28	Praia de Ponta Verde/Av. Álvaro Otacílio entre as ruas General Dr. João Saleiro Pittó e Dr. Rubens Camêlo	5 09°39'42,3"	W 035°41'45,7"	Maceió	PRÓPRIA	PRÓPRIA	PRÓPRIA		
29	Praia de Jatiúca/Av. Álvaro Otacílio, entre as Avenidas Antônio de Barros e Empresário Carlos de Silva Nogueira	5 09°38'59,6"	W 035°41'58,5"	Maceió	PRÓPRIA	PRÓPRIA	PRÓPRIA		
30	Praia de Cruz das Almas/ Av. Brigadeiro Eustáquio Gomes, entre as Ruas Mascarenhas de Brito e Padre Luiz Américo Galvão	5 09°38'19,6"	W 035°41'53,0"	Maceió	PRÓPRIA	PRÓPRIA	PRÓPRIA		
31	Praia de Cruz das Almas/ Av. Brigadeiro Eustáquio Gomes, entre as Ruas Padre Luiz Américo Galvão e Mauro Machado Costa	5 09°37'57,9"	W 035°41'47,7"	Maceió	PRÓPRIA	IMPRÓPRIA	PRÓPRIA		
32	Praia de Cruz das Almas/ Av. Brigadeiro Eustáquio Gomes, entre as Ruas Mauro Machado Costa e Sen. Ezequias da Rocha	5 09°37'36,0"	W 035°41'39,3"	Maceió	PRÓPRIA	PRÓPRIA	PRÓPRIA		
33	Praia de Jacarecica, em frente à Rua "A"	5 09°36'26,1"	W 035°41'17,0"	Maceió	PRÓPRIA	PRÓPRIA	PRÓPRIA		
34	Praia de Guaxuma, em frente à entrada principal de acesso	5 09°35'31,8"	W 035°40'04,9"	Maceió	PRÓPRIA	PRÓPRIA	PRÓPRIA		
35	Praia de Garça Torta, em frente à rua principal, perpendicular à Rua São Pedro	5 09°35'00,2"	W 035°36'35,1"	Maceió	PRÓPRIA	PRÓPRIA	PRÓPRIA		
36	Foz do Rio Protágo, Ponte AL 101 Norte	5 09°34'02,0"	W 035°39'01,8"	Maceió	PRÓPRIA	PRÓPRIA	PRÓPRIA		
37	Praia do Mirante, em frente à rua principal de acesso	5 09°33'55,6"	W 035°38'42,6"	Maceió	PRÓPRIA	PRÓPRIA	PRÓPRIA		
38	Praia de Ipióca - Em frente à rua principal de acesso	5 09°31'52,0"	W 035°36'17,8"	Maceió	PRÓPRIA	PRÓPRIA	PRÓPRIA		
LITORAL NORTE									
39	Praia de Paripueira, Av. Beira Mar, lado direito, ± 250m da rua principal de acesso	5 09°28'15,5"	W 035°32'56,3"	Paripueira	PRÓPRIA	PRÓPRIA	PRÓPRIA		
40	Praia de Paripueira, Av. Beira Mar, lado esquerdo, ± 900m da rua principal de acesso	5 09°28'07,0"	W 035°32'47,8"	Paripueira	PRÓPRIA	PRÓPRIA	PRÓPRIA		
41	Praia de Sonho Verde, em frente à Av. principal	5 09°27'06,5"	W 035°31'46,0"	Paripueira	PRÓPRIA	PRÓPRIA	PRÓPRIA		
42	Praia de Barra de Santo Antônio - em frente à entrada do Loteamento Tabuba	5 09°26'24,8"	W 035°31'06,8"	Barra de Santo Antônio	PRÓPRIA	PRÓPRIA	PRÓPRIA		
43	Praia de Mare Mensa	5 09°25'27,8"	W 035°30'13,6"	Barra de Santo Antônio	PRÓPRIA	PRÓPRIA	PRÓPRIA		
44	Praia de Barra de Camaragibe, início da Rua Beira Mar	5 09°18'47,7"	W 035°24'56,0"	Passo de Camaragibe	PRÓPRIA	PRÓPRIA	PRÓPRIA		
45	Praia de São Miguel dos Milagres, em frente à rua principal	5 09°16'01,6"	W 035°21'54,8"	São Miguel dos Milagres	PRÓPRIA	PRÓPRIA	PRÓPRIA		
46	Praia de Porto da Rua, em frente à rua principal	5 09°14'38,1"	W 035°20'52,8"	São Miguel dos Milagres	PRÓPRIA	PRÓPRIA	PRÓPRIA		
47	Rio Tatuamunha - Projeto Peixe-Boi/Santuário	5 09°13'04,7"	W 035°19'58,7"	Porto de Pedras	PRÓPRIA	PRÓPRIA	PRÓPRIA		
48	Praia de Porto de Pedras, em frente à rua principal	5 09°09'44,6"	W 035°17'43,6"	Porto de Pedras	PRÓPRIA	PRÓPRIA	PRÓPRIA		
49	Praia de Japaratinga, em frente à Av. principal	5 09°05'39,4"	W 035°15'30,5"	Japaratinga	PRÓPRIA	PRÓPRIA	PRÓPRIA		
50	Praia de Japaratinga, em frente à Rua Amaro Colaça Wanderley	5 09°05'19,2"	W 035°15'24,2"	Japaratinga	PRÓPRIA	PRÓPRIA	PRÓPRIA		
51	Praia de Maragogi, em frente à foz do Rio Salgado	5 09°03'54,4"	W 035°14'30,8"	Maragogi	IMPRÓPRIA	IMPRÓPRIA	IMPRÓPRIA		
52	Praia de Maragogi, em frente à Escola Manoel M. Costa	5 09°03'09,6"	W 035°14'23,1"	Maragogi	IMPRÓPRIA	IMPRÓPRIA	IMPRÓPRIA		
53	Praia de Maragogi, foz do Rio Maragogi	5 09°01'35,9"	W 035°13'47,2"	Maragogi	PRÓPRIA	PRÓPRIA	PRÓPRIA		
54	Praia de Maragogi, Av. Beira Mar, ± 500m do início da orla	5 09°01'02,4"	W 035°13'23,5"	Maragogi	PRÓPRIA	PRÓPRIA	PRÓPRIA		
55	Praia de Maragogi, em frente à Praça Multieventos	5 09°00'37,3"	W 035°13'07,3"	Maragogi	PRÓPRIA	PRÓPRIA	PRÓPRIA		
56	Praia de Maragogi, em frente à Rua N. S. da Guia - Barra Grande	5 08°59'15,7"	W 035°11'36,1"	Maragogi	PRÓPRIA	PRÓPRIA	PRÓPRIA		
57	Praia de Burgalhau, em frente ao restaurante	5 08°59'51,5"	W 035°12'24,1"	Maragogi	PRÓPRIA	PRÓPRIA	PRÓPRIA		
58	Praia de Antunes/Área de frequência de banhistas	5 08°58'12,1"	W 035°10'41,0"	Maragogi	PRÓPRIA	PRÓPRIA	PRÓPRIA		
59	Praia de Ponta de Mangue/Área de frequência de banhistas	5 08°57'10,6"	W 035°10'17,8"	Maragogi	PRÓPRIA	PRÓPRIA	PRÓPRIA		
60	Praia de Maragogi, em frente à foz do Rio Porsungua	5 08°54'48,4"	W 035°09'13,9"	Maragogi	IMPRÓPRIA	IMPRÓPRIA	IMPRÓPRIA		



RESULTADO DE ENSAIOS ANALÍTICOS/BALNEABILIDADE DAS PRAIAS DE ALAGOAS - REAB							
COD	PONTO DE COLETA	LAT.	LONG.	MUNICÍPIO	Nº / Ano:	29/2019	30/2019
					CATEGORIA	Norte (S) Sul (S) Metropolitano (S)	Norte (S) Sul (S) Metropolitano(S)
Praias do Litoral				Chuva no litoral nas últimas 24h <sup>2</sup>		Data de coleta:	
						23 e 24/07/19	30 e 31/07/19
<b>LITORAL SUL</b>							
1	Praia do Pontal do Perba, em frente à rua de acesso principal	S 10°20'40,9"	W 036°18'03,6"	Paçabaçu		PRÓPRIA	PRÓPRIA
1.1	Rio São Francisco, Rua Artur de Farias Lobo, em frente ao Terminal Turístico de Artesanato	S 10°24'29,5"	W 036°26'05,4"	Paçabaçu		PRÓPRIA	PRÓPRIA
1.2	Rio São Francisco, Al. 225 Sul, em frente ao Restaurante Boca do Rio	S 10°23'55,6"	W 036°26'46,7"	Paçabaçu		PRÓPRIA	PRÓPRIA
1.3	Prainha do Rio São Francisco/Penedo – Frente ao Bar do Eusébio			Penedo		PRÓPRIA	PRÓPRIA
2	Praia de Feliz Deserto, em frente à rua de acesso principal	S 10°17'57,5"	W 036°17'27,5"	Feliz Deserto		PRÓPRIA	PRÓPRIA
3	Praia de Mlari de Baixo, em frente à rua Manoel da Cruz	S 10°13'13,6"	W 036°12'57,2"	Coruripe		PRÓPRIA	PRÓPRIA
4	Praia de Mlari de Cima, em frente à rua da praia	S 10°12'07,3"	W 036°11'21,1"	Coruripe		PRÓPRIA	PRÓPRIA
5	Praia do Pontal do Coruripe, em frente ao Farol	S 10°09'40,7"	W 036°08'06,9"	Coruripe		PRÓPRIA	PRÓPRIA
6	Praia de Lagoa do Pau, em frente à Barraca Carraspana	S 10°07'44,1"	W 036°06'33,9"	Coruripe		PRÓPRIA	PRÓPRIA
7	Praia de Duas Barras, ± a 200m ao sul da foz do Rio Jequiá	S 10°03'04,7"	W 036°01'56,0"	Jequiá da Praia		IMPRÓPRIA	IMPRÓPRIA
7.1	Prainha da Laguna de Jequiá da Praia	S 10°00'24,3"	W 036°01'25,9"	Jequiá da Praia		IMPRÓPRIA	IMPRÓPRIA
8	Praia de Duas Barras, na foz do Rio Jequiá	S 10°02'58,0"	W 036°01'52,3"	Jequiá da Praia		PRÓPRIA	PRÓPRIA
9	Praia de Lagoa Azeda, em frente à Escola Municipal Eutiquio Quintela	S 09°58'14,8"	W 035°58'46,3"	Jequiá da Praia		PRÓPRIA	PRÓPRIA
10	Praia do Gunga, ± a 200m da foz, Lagoa do Roteiro	S 09°51'38,0"	W 035°54'16,1"	Roteiro		PRÓPRIA	PRÓPRIA
11	Praia do Gunga, estuário da Lagoa do Roteiro, ± a 200m da foz	S 09°51'36,4"	W 035°54'19,1"	Roteiro		PRÓPRIA	PRÓPRIA
12	Praia de Atalala, em frente à rua principal	S 09°50'39,9"	W 035°54'22,7"	Barra de São Miguel		PRÓPRIA	PRÓPRIA
13	Praia da Barra de São Miguel, em frente à Rua Edison Frazão	S 09°50'20,6"	W 035°53'20,2"	Barra de São Miguel		PRÓPRIA	IMPRÓPRIA
13.1	Rio Niquim, ± 300m da foz	S 09°50'36,6"	W 035°53'52,2"	Barra de São Miguel		IMPRÓPRIA	IMPRÓPRIA
14	Rio Niquim, Ponte AL 101 sul	S 09°49'45,4"	W 035°53'37,4"	Barra de São Miguel		PRÓPRIA	PRÓPRIA
15	Praia do Francês/Av. Verdes Mares, interseção com a Rua Arrecifes	S 09°46'17,7"	W 035°50'30,2"	Marechal Deodoro		PRÓPRIA	PRÓPRIA
16	Praia do Francês/ Av. Verdes Mares, interseção com a Rua Messurim	S 09°46'15,3"	W 035°50'24,8"	Marechal Deodoro		PRÓPRIA	PRÓPRIA
17	Praia do Francês, ± 100m da última barraca	S 09°46'02,1"	W 035°50'14,3"	Marechal Deodoro		PRÓPRIA	PRÓPRIA
18	Praia do Saco, em frente à rua principal	S 09°44'38,8"	W 035°49'12,9"	Marechal Deodoro		PRÓPRIA	PRÓPRIA
<b>LITORAL METROPOLITANO</b>							
19	Praia do Pontal da Barra/Av. Assis Chateaubriand, em frente à entrada do DETRAN	S 09°41'49,9"	W 035°46'37,9"	Maceió		PRÓPRIA	PRÓPRIA
20	Praia do Pontal da Barra/Av. Assis Chateaubriand, sul do Emissário da BRASLEM	S 09°41'20,9"	W 035°46'04,2"	Maceió		PRÓPRIA	PRÓPRIA
21	Praia do Pontal da Barra/Av. Assis Chateaubriand, ± 500m ao sul do Emissário da CASAL	S 09°40'37,3"	W 035°45'16,3"	Maceió		PRÓPRIA	PRÓPRIA
22	Praia do Pontal da Barra/Av. Assis Chateaubriand, ± 500m ao norte do Emissário da CASAL	S 09°40'24,6"	W 035°44'54,4"	Maceió		PRÓPRIA	PRÓPRIA
23	Praia da Avenida/Av. Assis Chateaubriand, interseção com a Rua Dias Cobral	S 09°40'13,9"	W 035°44'22,0"	Maceió		IMPRÓPRIA	PRÓPRIA
24	Praia da Avenida/Av. Assis Chateaubriand, interseção com a Rua Banho de Anália	S 09°40'12,9"	W 035°44'08,9"	Maceió		PRÓPRIA	PRÓPRIA
25	Praia de Pajuçara/Av. Dr. Amônio Gouveia, interseção com a Rua João Carneiro	S 09°40'23,1"	W 035°42'57,3"	Maceió		PRÓPRIA	PRÓPRIA
26	Praia de Pajuçara/Av. Dr. Antônio Gouveia, interseção com a Rua Júlio Plech Filho	S 09°36'54,0"	W 035°42'31,4"	Maceió		PRÓPRIA	PRÓPRIA
27	Praia de Ponta Verde/Av. Silva Carlos Viana, interseção com a Rua Hoff. Hugo Vasconcelos	S 09°39'52,7"	W 035°41'53,6"	Maceió		PRÓPRIA	PRÓPRIA
28	Praia de Ponta Verde/Av. Álvaro Otacílio entre as ruas General Dr. João Saleiro Pinão e Dr. Rubens Canuto	S 09°39'42,3"	W 035°41'45,7"	Maceió		PRÓPRIA	PRÓPRIA
29	Praia de Jatiúca/Av. Álvaro Otacílio, entre as Avenidas Antônio de Barros e Empreiteiro Carlos da Silva Nogueira	S 09°38'59,6"	W 035°41'58,5"	Maceió		PRÓPRIA	PRÓPRIA
30	Praia de Cruz das Almas/ Av. Brigadeiro Eustáquio Gomes, entre as Ruas Mascarenhas de Brito e Padre Luiz Américo Galvão	S 09°38'19,6"	W 035°41'53,0"	Maceió		PRÓPRIA	PRÓPRIA
31	Praia de Cruz das Almas/ Av. Brigadeiro Eustáquio Gomes, entre as Ruas Padre Luiz Américo Galvão e Mauro Machado Costa	S 09°37'57,0"	W 035°41'47,7"	Maceió		PRÓPRIA	PRÓPRIA
32	Praia de Cruz das Almas/ Av. Brigadeiro Eustáquio Gomes, entre as Ruas Mauro Machado Costa e Sen. Ezequias da Rocha	S 09°37'36,0"	W 035°41'39,3"	Maceió		PRÓPRIA	PRÓPRIA
33	Praia de Jacarecica, em frente à Rua "A"	S 09°36'26,1"	W 035°41'17,0"	Maceió		PRÓPRIA	PRÓPRIA
34	Praia de Guakuma, em frente à entrada principal de acesso	S 09°35'31,6"	W 035°40'04,9"	Maceió		PRÓPRIA	PRÓPRIA
35	Praia de Garça Torta, em frente à rua principal, perpendicular à Rua São Pedro	S 09°35'00,2"	W 035°36'35,1"	Maceió		PRÓPRIA	PRÓPRIA
36	Foz do Rio Pratygy, Ponte AL 101 Norte	S 09°34'02,0"	W 035°39'01,8"	Maceió		PRÓPRIA	PRÓPRIA
37	Praia do Mirante, em frente à rua principal de acesso	S 09°33'55,6"	W 035°38'42,6"	Maceió		PRÓPRIA	PRÓPRIA
38	Praia de Ipióca - Em frente à rua principal de acesso	S 09°31'52,0"	W 035°36'17,8"	Maceió		PRÓPRIA	PRÓPRIA
<b>LITORAL NORTE</b>							
39	Praia de Paripueira, Av. Beira Mar, lado direito, ± 250m da rua principal de acesso	S 09°28'15,5"	W 035°32'56,3"	Paripueira		PRÓPRIA	PRÓPRIA
40	Praia de Paripueira, Av. Beira Mar, lado esquerdo, ± 900m da rua principal de acesso	S 09°28'07,0"	W 035°32'47,8"	Paripueira		PRÓPRIA	PRÓPRIA
41	Praia de Sorbo Verde, em frente à Av. principal	S 09°27'06,5"	W 035°31'46,0"	Paripueira		PRÓPRIA	PRÓPRIA
42	Praia de Barra de Santo Antônio - em frente à entrada do Loteamento Tabuba	S 09°26'24,8"	W 035°31'06,8"	Barra de Santo Antônio		PRÓPRIA	PRÓPRIA
43	Praia de Maré Mansa	S 09°25'27,8"	W 035°30'13,6"	Barra de Santo Antônio		PRÓPRIA	PRÓPRIA
44	Praia de Barra de Camaragibe, início da Rua Beira Mar	S 09°18'47,7"	W 035°24'56,0"	Passo de Camaragibe		PRÓPRIA	PRÓPRIA
45	Praia de São Miguel dos Milagres, em frente à rua principal	S 09°16'01,6"	W 035°21'54,8"	São Miguel dos Milagres		PRÓPRIA	PRÓPRIA
46	Praia de Porto da Rua, em frente à rua principal	S 09°14'38,1"	W 035°20'52,8"	São Miguel dos Milagres		PRÓPRIA	PRÓPRIA
47	Rio Tatuamunha - Projeto Petre-Boti/Santuário	S 09°13'04,7"	W 035°19'58,7"	Porto de Pedras		PRÓPRIA	PRÓPRIA
48	Praia de Porto de Pedras, em frente à rua principal	S 09°09'44,6"	W 035°17'43,6"	Porto de Pedras		IMPRÓPRIA	IMPRÓPRIA
49	Praia de Japeratinga, em frente à Av. principal	S 09°05'39,4"	W 035°15'30,5"	Japeratinga		PRÓPRIA	PRÓPRIA
50	Praia de Japeratinga, em frente à Rua Amaro Calça Wanderley	S 09°05'19,2"	W 035°15'24,2"	Japeratinga		PRÓPRIA	PRÓPRIA
51	Praia de Maragogi, em frente à foz do Rio Salgado	S 09°03'54,4"	W 035°14'30,8"	Maragogi		IMPRÓPRIA	IMPRÓPRIA
52	Praia de Maragogi, em frente à Escola Manoel M. Costa	S 09°03'09,6"	W 035°14'23,1"	Maragogi		PRÓPRIA	PRÓPRIA
53	Praia de Maragogi, Foz do Rio Maragogi	S 09°01'35,9"	W 035°13'47,2"	Maragogi		PRÓPRIA	PRÓPRIA
54	Praia de Maragogi, Av. Beira Mar, ± 500m do início da orla	S 09°01'02,4"	W 035°13'23,5"	Maragogi		PRÓPRIA	PRÓPRIA
55	Praia de Maragogi, em frente à Praça Multieventos	S 09°00'37,3"	W 035°13'07,3"	Maragogi		PRÓPRIA	PRÓPRIA
56	Praia de Maragogi, em frente à Rua N. S. da Guia - Barra Grande	S 08°59'15,7"	W 035°11'36,1"	Maragogi		PRÓPRIA	PRÓPRIA
57	Praia de Burgalhau, em frente ao restaurante	S 08°59'51,5"	W 035°12'24,1"	Maragogi		PRÓPRIA	PRÓPRIA
58	Praia de Antunes/Área de frequência de banhistas	S 08°58'12,1"	W 035°10'41,0"	Maragogi		PRÓPRIA	PRÓPRIA
59	Praia de Ponta de Mangue/Área de frequência de banhistas	S 08°57'10,6"	W 035°10'17,8"	Maragogi		PRÓPRIA	PRÓPRIA
60	Praia de Maragogi, em frente à foz do Rio Perimunga	S 08°54'48,4"	W 035°09'13,9"	Maragogi		IMPRÓPRIA	IMPRÓPRIA



RESULTADO DE ENSAIOS ANALÍTICOS/BALNEABILIDADE DAS PRAIAS DE ALAGOAS - REAB										
COD	PONTO DE COLETA	LAT.	LONG.	MUNICÍPIO	CATEGORIA	Nº / Ano:	31/2019	32/2019	33/2019	34/2019
						Chuva no litoral nas últimas 24h?	Norte (S) Sul (S) Metropolitano (S)	Norte (S) Sul (S) Metropolitano(S)	Norte (S) Sul (S) Metropolitano(S)	Norte (S) Sul (S) Metropolitano(S)
						Data de coleta:	06 e 07/08/19	13 e 14/08/19	20 e 21/08/19	27 e 28/08/19
<b>LITORAL SUL</b>										
1	Praia do Portal do Pêlo, em frente à rua de acesso principal	5 10°20'40,9"	W 036°18'03,6"	Papabubu	PRÓPRIA					
1,1	Rio São Francisco, Rua Arbur de Farias Lobo, em frente ao Terminal Turístico de Artesanato	5 10°24'29,5"	W 036°26'05,4"	Papabubu	PRÓPRIA	IMPRÓPRIA	IMPRÓPRIA	IMPRÓPRIA	IMPRÓPRIA	IMPRÓPRIA
1,2	Rio São Francisco, Al. 225 Sul, em frente ao Restaurante Boca do Rio	5 10°24'55,6"	W 036°26'46,7"	Papabubu	PRÓPRIA	IMPRÓPRIA	IMPRÓPRIA	IMPRÓPRIA	IMPRÓPRIA	IMPRÓPRIA
5,3	Praia do Rio São Francisco/Penedo - Frente ao Bar do Euclides			Penedo	IMPRÓPRIA	PRÓPRIA	PRÓPRIA	PRÓPRIA	PRÓPRIA	PRÓPRIA
2	Praia de Feliz Deserto, em frente à rua de acesso principal	5 10°17'57,5"	W 036°17'27,5"	Feliz Deserto	PRÓPRIA	PRÓPRIA	PRÓPRIA	PRÓPRIA	PRÓPRIA	PRÓPRIA
3	Praia de Mal de Boio, em frente à rua Manoel da Cruz	5 10°13'13,6"	W 036°12'57,2"	Coruripe	PRÓPRIA	PRÓPRIA	PRÓPRIA	PRÓPRIA	PRÓPRIA	PRÓPRIA
4	Praia de Mal de Cima, em frente à rua do praia	5 10°12'07,3"	W 036°11'21,1"	Coruripe	PRÓPRIA	PRÓPRIA	PRÓPRIA	PRÓPRIA	PRÓPRIA	PRÓPRIA
5	Praia do Portal do Coruripe, em frente ao Farel	5 10°09'40,7"	W 036°08'06,9"	Coruripe	PRÓPRIA	PRÓPRIA	PRÓPRIA	PRÓPRIA	PRÓPRIA	PRÓPRIA
6	Praia de Lago do Pau, em frente à Barraca Coraspena	5 10°07'44,1"	W 036°06'33,9"	Coruripe	PRÓPRIA	PRÓPRIA	PRÓPRIA	PRÓPRIA	PRÓPRIA	PRÓPRIA
7	Praia de Duas Barras, ± a 200m ao sul da foz do Rio Jequiá	5 10°03'04,7"	W 036°01'56,0"	Jequiá do Praia	IMPRÓPRIA	IMPRÓPRIA	IMPRÓPRIA	IMPRÓPRIA	IMPRÓPRIA	IMPRÓPRIA
7,1	Praia da Laguna de Jequiá da Praia	5 10°00'24,3"	W 036°01'25,9"	Jequiá da Praia	IMPRÓPRIA	PRÓPRIA	PRÓPRIA	PRÓPRIA	PRÓPRIA	PRÓPRIA
8	Praia de Duas Barras, no foz do Rio Jequiá	5 10°02'58,0"	W 036°01'52,3"	Jequiá da Praia	PRÓPRIA	PRÓPRIA	PRÓPRIA	PRÓPRIA	PRÓPRIA	PRÓPRIA
9	Praia de Lagos Areia, em frente à Escola Municipal Estúgio Quintela	5 09°58'14,8"	W 035°58'46,3"	Jequiá da Praia	PRÓPRIA	PRÓPRIA	PRÓPRIA	PRÓPRIA	PRÓPRIA	PRÓPRIA
10	Praia do Gunga, ± a 200m da foz, Lagoa do Roteiro	5 09°51'38,0"	W 035°54'16,1"	Roteiro	PRÓPRIA	PRÓPRIA	PRÓPRIA	PRÓPRIA	PRÓPRIA	PRÓPRIA
11	Praia do Gunga, estúdio da Lagoa do Roteiro, ± a 200m da foz	5 09°51'36,4"	W 035°54'18,1"	Roteiro	PRÓPRIA	PRÓPRIA	PRÓPRIA	PRÓPRIA	PRÓPRIA	PRÓPRIA
12	Praia de Atalaia, em frente à rua principal	5 09°50'39,9"	W 035°54'22,7"	Barra de São Miguel	PRÓPRIA	PRÓPRIA	PRÓPRIA	PRÓPRIA	PRÓPRIA	PRÓPRIA
13	Praia do Barra de São Miguel, em frente à Rua Edson Fracão	5 09°50'20,6"	W 035°53'20,2"	Barra de São Miguel	IMPRÓPRIA	IMPRÓPRIA	IMPRÓPRIA	IMPRÓPRIA	IMPRÓPRIA	IMPRÓPRIA
13,1	Rio Niquim, ± 300m da foz	5 09°50'36,6"	W 035°53'52,2"	Barra de São Miguel	IMPRÓPRIA	PRÓPRIA	PRÓPRIA	PRÓPRIA	PRÓPRIA	PRÓPRIA
14	Rio Niquim, Ponte Al. 101 sul	5 09°49'45,4"	W 035°53'37,4"	Barra de São Miguel	PRÓPRIA	PRÓPRIA	PRÓPRIA	PRÓPRIA	PRÓPRIA	PRÓPRIA
15	Praia do Francês/Av. Verdes Mares, interseção com a Rua Arrecifes	5 09°46'17,7"	W 035°50'30,2"	Marechal Deodoro	PRÓPRIA	PRÓPRIA	PRÓPRIA	PRÓPRIA	PRÓPRIA	PRÓPRIA
16	Praia do Francês/ Av. Verdes Mares, interseção com a Rua Massarim	5 09°46'15,1"	W 035°50'24,8"	Marechal Deodoro	PRÓPRIA	PRÓPRIA	PRÓPRIA	PRÓPRIA	PRÓPRIA	PRÓPRIA
17	Praia do Francês, ± 100m da última barraca	5 09°46'02,1"	W 035°50'14,3"	Marechal Deodoro	PRÓPRIA	PRÓPRIA	PRÓPRIA	PRÓPRIA	PRÓPRIA	PRÓPRIA
18	Praia do Saco, em frente à rua principal	5 09°44'38,8"	W 035°49'12,9"	Marechal Deodoro	PRÓPRIA	PRÓPRIA	PRÓPRIA	PRÓPRIA	PRÓPRIA	PRÓPRIA
<b>LITORAL METROPOLITANO</b>										
19	Praia do Portal da Barra/Av. Assis Chateaubriand, em frente à entrada do DETRAN	5 09°41'49,9"	W 035°46'37,9"	Maceió	PRÓPRIA	PRÓPRIA	IMPRÓPRIA	IMPRÓPRIA	IMPRÓPRIA	IMPRÓPRIA
20	Praia do Portal da Barra/Av. Assis Chateaubriand, sul do Emissário da BRASKEM	5 09°41'20,9"	W 035°46'04,2"	Maceió	PRÓPRIA	PRÓPRIA	PRÓPRIA	PRÓPRIA	PRÓPRIA	PRÓPRIA
21	Praia do Portal da Barra/Av. Assis Chateaubriand, ± 500m ao sul do Emissário da CASAL	5 09°40'37,3"	W 035°45'16,3"	Maceió	PRÓPRIA	PRÓPRIA	PRÓPRIA	PRÓPRIA	PRÓPRIA	PRÓPRIA
22	Praia do Portal da Barra/Av. Assis Chateaubriand, ± 300m ao norte do Emissário da CASAL	5 09°40'24,6"	W 035°44'54,4"	Maceió	PRÓPRIA	PRÓPRIA	PRÓPRIA	PRÓPRIA	PRÓPRIA	PRÓPRIA
23	Praia da Avenida/Av. Assis Chateaubriand, interseção com a Rua Dias Cebral	5 09°40'13,9"	W 035°44'22,0"	Maceió	PRÓPRIA	PRÓPRIA	PRÓPRIA	PRÓPRIA	PRÓPRIA	PRÓPRIA
24	Praia da Avenida/Av. Assis Chateaubriand, interseção com a Rua Barão de Anadia	5 09°40'12,9"	W 035°44'08,9"	Maceió	IMPRÓPRIA	PRÓPRIA	PRÓPRIA	PRÓPRIA	PRÓPRIA	PRÓPRIA
25	Praia de Pajuçara/Av. Dr. Antônio Gouveia, interseção com a Rua João Carneiro	5 09°40'23,1"	W 035°42'57,3"	Maceió	PRÓPRIA	PRÓPRIA	PRÓPRIA	PRÓPRIA	PRÓPRIA	PRÓPRIA
26	Praia de Pajuçara/Av. Dr. Antônio Gouveia, interseção com a Rua João Flech Filho	5 09°36'54,0"	W 035°42'31,4"	Maceió	PRÓPRIA	PRÓPRIA	PRÓPRIA	PRÓPRIA	PRÓPRIA	PRÓPRIA
27	Praia de Ponta Verde/Av. Silvio Carlos Viana, interseção com a Rua Prof. Hage Vasconcelos	5 09°30'52,7"	W 035°41'53,6"	Maceió	PRÓPRIA	PRÓPRIA	PRÓPRIA	PRÓPRIA	PRÓPRIA	PRÓPRIA
28	Praia de Ponta Verde/Av. Álvaro Otacilio entre as ruas General Dr. João Saleiro Pinão e Dr. Roberto Caruso	5 09°30'42,3"	W 035°41'45,7"	Maceió	PRÓPRIA	PRÓPRIA	PRÓPRIA	PRÓPRIA	PRÓPRIA	PRÓPRIA
29	Praia de Jaticá/Av. Álvaro Otacilio, entre as Avenidas Antônio de Barros e Empreiteiro Carlos da Silva Nogueira	5 09°38'59,6"	W 035°41'58,5"	Maceió	PRÓPRIA	PRÓPRIA	PRÓPRIA	PRÓPRIA	PRÓPRIA	PRÓPRIA
30	Praia de Cruz das Almas/ Av. Brigadeiro Eustáquio Gomes, entre as Ruas Mascarenhas de Brito e Padre Luiz Américo Galvão	5 09°38'19,6"	W 035°41'53,0"	Maceió	PRÓPRIA	PRÓPRIA	PRÓPRIA	PRÓPRIA	PRÓPRIA	PRÓPRIA
31	Praia de Cruz das Almas/ Av. Brigadeiro Eustáquio Gomes, entre as Ruas Padre Luiz Américo Galvão e Mauro Machado Costa	5 09°37'57,9"	W 035°41'47,7"	Maceió	PRÓPRIA	PRÓPRIA	PRÓPRIA	PRÓPRIA	PRÓPRIA	PRÓPRIA
32	Praia de Cruz das Almas/ Av. Brigadeiro Eustáquio Gomes, entre as Ruas Mauro Machado Costa e Sen. Ezequias da Rocha	5 09°37'36,0"	W 035°41'39,3"	Maceió	PRÓPRIA	PRÓPRIA	PRÓPRIA	PRÓPRIA	PRÓPRIA	PRÓPRIA
33	Praia de Jacaranda, em frente à Rua "A"	5 09°36'26,1"	W 035°41'17,0"	Maceió	PRÓPRIA	PRÓPRIA	PRÓPRIA	PRÓPRIA	PRÓPRIA	PRÓPRIA
34	Praia de Guaramã, em frente à entrada principal de acesso	5 09°35'31,8"	W 035°40'04,9"	Maceió	PRÓPRIA	PRÓPRIA	PRÓPRIA	PRÓPRIA	PRÓPRIA	PRÓPRIA
35	Praia de Garça Torta, em frente à rua principal, perpendicular à Rua São Pedro	5 09°35'00,2"	W 035°38'35,1"	Maceió	PRÓPRIA	PRÓPRIA	PRÓPRIA	PRÓPRIA	PRÓPRIA	PRÓPRIA
36	Foz do Rio Pratygy, Ponte Al. 103 Norte	5 09°34'02,0"	W 035°39'01,8"	Maceió	PRÓPRIA	PRÓPRIA	PRÓPRIA	PRÓPRIA	PRÓPRIA	PRÓPRIA
37	Praia do Mirante, em frente à rua principal de acesso	5 09°33'55,6"	W 035°38'42,6"	Maceió	PRÓPRIA	PRÓPRIA	PRÓPRIA	PRÓPRIA	PRÓPRIA	PRÓPRIA
38	Praia de Ipióca - Em frente à rua principal de acesso	5 09°31'52,0"	W 035°38'17,8"	Maceió	PRÓPRIA	PRÓPRIA	PRÓPRIA	PRÓPRIA	PRÓPRIA	PRÓPRIA
<b>LITORAL NORTE</b>										
39	Praia de Paripueira, Av. Beira Mar, lado direito, ± 250m da rua principal de acesso	5 09°28'15,5"	W 035°32'56,3"	Paripueira	PRÓPRIA	PRÓPRIA	PRÓPRIA	PRÓPRIA	PRÓPRIA	PRÓPRIA
40	Praia de Paripueira, Av. Beira Mar, lado esquerdo, ± 900m da rua principal de acesso	5 09°28'07,0"	W 035°32'47,8"	Paripueira	PRÓPRIA	PRÓPRIA	PRÓPRIA	PRÓPRIA	PRÓPRIA	PRÓPRIA
41	Praia de Sonho Verde, em frente à Av. principal	5 09°27'06,5"	W 035°31'46,0"	Paripueira	PRÓPRIA	PRÓPRIA	PRÓPRIA	PRÓPRIA	PRÓPRIA	PRÓPRIA
42	Praia de Barra de Santo Antônio - em frente à entrada do Loteamento Tabuba	5 09°26'24,8"	W 035°31'06,8"	Barra de Santo Antônio	PRÓPRIA	PRÓPRIA	PRÓPRIA	PRÓPRIA	PRÓPRIA	PRÓPRIA
43	Praia de Maré Mansa	5 09°25'27,8"	W 035°30'13,6"	Barra de Santo Antônio	PRÓPRIA	PRÓPRIA	PRÓPRIA	PRÓPRIA	PRÓPRIA	PRÓPRIA
44	Praia de Barra de Camaragibe, início da Rua Beira Mar	5 09°18'47,7"	W 035°24'56,0"	Passo de Camaragibe	PRÓPRIA	PRÓPRIA	PRÓPRIA	PRÓPRIA	PRÓPRIA	PRÓPRIA
45	Praia de São Miguel dos Milagres, em frente à rua principal	5 09°16'01,6"	W 035°21'54,8"	São Miguel dos Milagres	PRÓPRIA	PRÓPRIA	PRÓPRIA	PRÓPRIA	PRÓPRIA	PRÓPRIA
46	Praia de Porto da Rua, em frente à rua principal	5 09°14'38,1"	W 035°20'52,8"	São Miguel dos Milagres	PRÓPRIA	PRÓPRIA	PRÓPRIA	PRÓPRIA	PRÓPRIA	PRÓPRIA
47	Rio Tatuamunha - Projeto Peixe-Bol/Santuarão	5 09°14'04,7"	W 035°19'58,7"	Porto de Pedras	PRÓPRIA	PRÓPRIA	PRÓPRIA	PRÓPRIA	PRÓPRIA	PRÓPRIA
48	Praia de Porto de Pedras, em frente à rua principal	5 09°09'44,6"	W 035°17'43,6"	Porto de Pedras	IMPRÓPRIA	PRÓPRIA	PRÓPRIA	PRÓPRIA	PRÓPRIA	PRÓPRIA
49	Praia de Japaratinga, em frente à Av. principal	5 09°05'39,4"	W 035°15'30,5"	Japaratinga	PRÓPRIA	PRÓPRIA	PRÓPRIA	PRÓPRIA	PRÓPRIA	PRÓPRIA
50	Praia de Japaratinga, em frente à Rua Amaro Galvão Wanderley	5 09°05'29,2"	W 035°15'24,2"	Japaratinga	PRÓPRIA	PRÓPRIA	PRÓPRIA	PRÓPRIA	PRÓPRIA	PRÓPRIA
51	Praia de Maragogi, em frente à foz do Rio Salgado	5 09°03'54,4"	W 035°14'30,6"	Maragogi	IMPRÓPRIA	IMPRÓPRIA	IMPRÓPRIA	IMPRÓPRIA	IMPRÓPRIA	IMPRÓPRIA
52	Praia de Maragogi, em frente à Escola Manoel M. Costa	5 09°03'06,6"	W 035°14'23,1"	Maragogi	PRÓPRIA	PRÓPRIA	PRÓPRIA	PRÓPRIA	PRÓPRIA	PRÓPRIA
53	Praia de Maragogi, foz do Rio Maragogi	5 09°01'35,9"	W 035°13'47,2"	Maragogi	PRÓPRIA	PRÓPRIA	PRÓPRIA	PRÓPRIA	PRÓPRIA	IMPRÓPRIA
54	Praia de Maragogi, Av. Beira Mar, ± 500m do início da orla	5 09°01'02,4"	W 035°13'23,5"	Maragogi	PRÓPRIA	PRÓPRIA	PRÓPRIA	PRÓPRIA	PRÓPRIA	PRÓPRIA
55	Praia de Maragogi, em frente à Praça Multieventos	5 09°00'37,3"	W 035°13'07,3"	Maragogi	PRÓPRIA	PRÓPRIA	PRÓPRIA	PRÓPRIA	PRÓPRIA	PRÓPRIA
56	Praia de Maragogi, em frente à Rua N. S. do Guia - Barra Grande	5 08°59'13,7"	W 035°11'36,1"	Maragogi	PRÓPRIA	PRÓPRIA	PRÓPRIA	PRÓPRIA	PRÓPRIA	PRÓPRIA
57	Praia de Burgalhau, em frente ao restaurante	5 08°59'51,5"	W 035°12'24,1"	Maragogi	PRÓPRIA	PRÓPRIA	PRÓPRIA	PRÓPRIA	PRÓPRIA	PRÓPRIA
58	Praia de Antunes/Área de frequência de banhistas	5 08°58'12,1"	W 035°10'43,0"	Maragogi	PRÓPRIA	PRÓPRIA	PRÓPRIA	PRÓPRIA	PRÓPRIA	PRÓPRIA
59	Praia de Ponta de Mongue/Área de frequência de banhistas	5 08°57'30,6"	W 035°10'17,8"	Maragogi	PRÓPRIA	PRÓPRIA	PRÓPRIA	PRÓPRIA	PRÓPRIA	PRÓPRIA
60	Praia de Maragogi, em frente à foz do Rio Pesinunga	5 08°54'48,4"	W 035°09'13,9"	Maragogi	IMPRÓPRIA	IMPRÓPRIA	IMPRÓPRIA	IMPRÓPRIA	PRÓPRIA	PRÓPRIA



RESULTADO DE ENSAIOS ANALÍTICOS/BALNEABILIDADE DAS PRAIAS DE ALAGOAS - REAB									
COD	PONTO DE COLETA	LAT.	LONG.	MUNICÍPIO	CATEGORIA	35/2019	36/2019	37/2019	38/2019
						NR / Ano	NR / Ano	NR / Ano	NR / Ano
Praias do Litoral						Chuva no litoral nas últimas 24h?			
						Data da coleta:			
LITORAL SUL						Norte (S) Sul (S) Metropolitana(S)	Norte (S) Sul (S) Metropolitana(S)	Norte (S) Sul (S) Metropolitana(S)	Norte (S) Sul (S) Metropolitana(S)
						06 e 07/09/19	08 e 10/09/19	18 e 19/09/19	24 e 25/09/19
1	Praia do Portal do Peba, em frente à rua de acesso principal	5 10°20'40,9"	W 036°18'03,6"	Piaçabuçu	PRÓPRIA	PRÓPRIA	PRÓPRIA	PRÓPRIA	PRÓPRIA
1.1	Rio São Francisco, Rua Artur de Faria Lobo, em frente ao Terminal Turístico de Artesanato	5 10°24'29,5"	W 036°26'05,4"	Piaçabuçu	IMPRÓPRIA	PRÓPRIA	PRÓPRIA	PRÓPRIA	PRÓPRIA
1.2	Rio São Francisco, Al 225 Sul, em frente ao Restaurante Boca do Rio	5 10°23'55,6"	W 036°26'46,7"	Piaçabuçu	IMPRÓPRIA	PRÓPRIA	PRÓPRIA	PRÓPRIA	PRÓPRIA
1.3	Praia do Rio São Francisco/Penedo - frente ao Bar do Eusébio			Penedo	PRÓPRIA	PRÓPRIA	PRÓPRIA	PRÓPRIA	PRÓPRIA
2	Praia de Feliz Deserto, em frente à rua de acesso principal	5 10°17'57,5"	W 036°17'27,5"	Feliz Deserto	PRÓPRIA	PRÓPRIA	PRÓPRIA	PRÓPRIA	PRÓPRIA
3	Praia de Mui de Bateo, em frente à rua Manoel da Cruz	5 10°13'13,8"	W 036°12'57,2"	Coruripe	PRÓPRIA	PRÓPRIA	PRÓPRIA	PRÓPRIA	PRÓPRIA
4	Praia de Mui de Cima, em frente à rua da praia	5 10°12'07,3"	W 036°11'21,1"	Coruripe	PRÓPRIA	PRÓPRIA	PRÓPRIA	PRÓPRIA	PRÓPRIA
5	Praia do Portal do Coruripe, em frente ao Farol	5 10°09'40,7"	W 036°08'06,9"	Coruripe	PRÓPRIA	PRÓPRIA	PRÓPRIA	PRÓPRIA	PRÓPRIA
6	Praia de Lagoa do Pau, em frente à Barraca Carrapana	5 10°07'44,1"	W 036°06'33,9"	Coruripe	PRÓPRIA	PRÓPRIA	PRÓPRIA	PRÓPRIA	PRÓPRIA
7	Praia de Duas Barras, ± a 200m ao sul da foz do Rio Jequiá	5 10°03'04,7"	W 036°01'56,0"	Jequiá da Praia	PRÓPRIA	PRÓPRIA	PRÓPRIA	PRÓPRIA	PRÓPRIA
7.1	Praia de Lagoa de Jequiá da Praia	5 10°00'24,3"	W 036°01'25,9"	Jequiá da Praia	PRÓPRIA	PRÓPRIA	PRÓPRIA	PRÓPRIA	PRÓPRIA
8	Praia de Duas Barras, na foz do Rio Jequiá	5 10°00'58,0"	W 036°01'52,3"	Jequiá da Praia	PRÓPRIA	PRÓPRIA	PRÓPRIA	PRÓPRIA	PRÓPRIA
9	Praia de Lagoa Azeda, em frente à Escola Municipal Eutiquio Quintela	5 09°58'14,8"	W 035°58'46,3"	Jequiá da Praia	PRÓPRIA	PRÓPRIA	PRÓPRIA	PRÓPRIA	PRÓPRIA
10	Praia do Gunga, ± a 200m da foz, Lagoa do Rotelero	5 09°51'38,0"	W 035°54'36,1"	Rotelero	PRÓPRIA	PRÓPRIA	PRÓPRIA	PRÓPRIA	PRÓPRIA
11	Praia do Gunga, estuário da Lagoa do Rotelero, ± a 200m da foz	5 09°51'36,4"	W 035°54'39,1"	Rotelero	PRÓPRIA	PRÓPRIA	PRÓPRIA	PRÓPRIA	PRÓPRIA
12	Praia de Atalaia, em frente à rua principal	5 09°50'39,9"	W 035°54'22,7"	Barra de São Miguel	PRÓPRIA	PRÓPRIA	PRÓPRIA	PRÓPRIA	PRÓPRIA
13	Praia da Barra de São Miguel, em frente à Rua Edson Frazão	5 09°50'20,6"	W 035°53'20,2"	Barra de São Miguel	PRÓPRIA	PRÓPRIA	PRÓPRIA	PRÓPRIA	PRÓPRIA
13.1	Rio Niquim, ± 300m da foz	5 09°50'36,6"	W 035°53'32,2"	Barra de São Miguel	PRÓPRIA	PRÓPRIA	PRÓPRIA	PRÓPRIA	PRÓPRIA
14	Rio Niquim, Ponte Al 101 sul	5 09°49'43,4"	W 035°51'37,4"	Barra de São Miguel	PRÓPRIA	PRÓPRIA	PRÓPRIA	PRÓPRIA	PRÓPRIA
15	Praia do Francês/Av. Verdes Mares, interseção com a Rua Améciles	5 09°46'17,7"	W 035°50'30,2"	Marechal Deodoro	PRÓPRIA	PRÓPRIA	PRÓPRIA	PRÓPRIA	PRÓPRIA
16	Praia do Francês/ Av. Verdes Mares, interseção com a Rua Massarini	5 09°46'15,3"	W 035°50'24,8"	Marechal Deodoro	PRÓPRIA	PRÓPRIA	PRÓPRIA	PRÓPRIA	PRÓPRIA
17	Praia do Francês, ± 100m da última barraca	5 09°46'02,1"	W 035°50'34,8"	Marechal Deodoro	PRÓPRIA	PRÓPRIA	PRÓPRIA	PRÓPRIA	PRÓPRIA
18	Praia do Sacó, em frente à rua principal	5 09°44'38,8"	W 035°49'32,9"	Marechal Deodoro	PRÓPRIA	PRÓPRIA	PRÓPRIA	PRÓPRIA	PRÓPRIA
LITORAL METROPOLITANO									
19	Praia do Portal da Barra/Av. Assis Chateaubriand, em frente à entrada do DETRAN	5 09°41'49,9"	W 035°46'37,9"	Maceió	IMPRÓPRIA	PRÓPRIA	PRÓPRIA	PRÓPRIA	PRÓPRIA
20	Praia do Portal da Barra/Av. Assis Chateaubriand, sul do Emissário da BRASKEM	5 09°41'20,9"	W 035°46'04,2"	Maceió	PRÓPRIA	PRÓPRIA	PRÓPRIA	PRÓPRIA	PRÓPRIA
21	Praia do Portal da Barra/Av. Assis Chateaubriand, ± 500m ao sul do Emissário do CASAL	5 09°40'37,3"	W 035°45'36,3"	Maceió	PRÓPRIA	PRÓPRIA	PRÓPRIA	PRÓPRIA	PRÓPRIA
22	Praia do Portal da Barra/Av. Assis Chateaubriand, ± 500m ao norte do Emissário do CASAL	5 09°40'24,6"	W 035°44'54,4"	Maceió	PRÓPRIA	PRÓPRIA	PRÓPRIA	PRÓPRIA	PRÓPRIA
23	Praia da Avenida/Av. Assis Chateaubriand, interseção com a Rua Dias Cabral	5 09°40'13,9"	W 035°44'22,0"	Maceió	PRÓPRIA	PRÓPRIA	PRÓPRIA	PRÓPRIA	PRÓPRIA
24	Praia da Avenida/Av. Assis Chateaubriand, interseção com a Rua Benito de Anadia	5 09°40'12,9"	W 035°44'08,9"	Maceió	PRÓPRIA	PRÓPRIA	PRÓPRIA	PRÓPRIA	PRÓPRIA
25	Praia de Pajuçara/Av. Dr. Antônio Gouveia, interseção com a Rua João Carneiro	5 09°40'23,1"	W 035°42'57,3"	Maceió	PRÓPRIA	PRÓPRIA	PRÓPRIA	PRÓPRIA	PRÓPRIA
26	Praia de Pajuçara/Av. Dr. Antônio Gouveia, interseção com a Rua João Flech Filho	5 09°36'54,0"	W 035°42'31,4"	Maceió	PRÓPRIA	PRÓPRIA	PRÓPRIA	PRÓPRIA	PRÓPRIA
27	Praia de Ponta Verde/Av. Sílvio Carlos Viana, interseção com a Rua Prof. Higa Vasconcelos	5 09°39'52,7"	W 035°41'53,6"	Maceió	PRÓPRIA	PRÓPRIA	PRÓPRIA	PRÓPRIA	PRÓPRIA
28	Praia de Ponta Verde/Av. Alvaro Otávio entre as ruas General Dr. João Salero Filho e Dr. Rubens Castelo	5 09°39'42,3"	W 035°41'45,7"	Maceió	PRÓPRIA	PRÓPRIA	PRÓPRIA	PRÓPRIA	PRÓPRIA
29	Praia de Taboão/Av. Álvaro Otávio, entre as Avenidas Antônio de Barros e Empenhão Carlos da Silva Nogueira	5 09°38'59,6"	W 035°41'58,5"	Maceió	PRÓPRIA	PRÓPRIA	PRÓPRIA	PRÓPRIA	PRÓPRIA
30	Praia de Cruz das Almas/ Av. Brigadiero Eustáquio Gomes, entre as Ruas Massareilhas de Brito e Padre Luiz Américo Galvão	5 09°38'19,6"	W 035°41'53,0"	Maceió	PRÓPRIA	PRÓPRIA	PRÓPRIA	PRÓPRIA	PRÓPRIA
31	Praia de Cruz das Almas/ Av. Brigadiero Eustáquio Gomes, entre as Ruas Padre Luiz Américo Galvão e Mauro Machado Costa	5 09°37'57,9"	W 035°41'47,7"	Maceió	PRÓPRIA	PRÓPRIA	PRÓPRIA	PRÓPRIA	PRÓPRIA
32	Praia de Cruz das Almas/ Av. Brigadiero Eustáquio Gomes, entre as Ruas Mauro Machado Costa e Sen. Esquivias da Rocha	5 09°37'36,0"	W 035°41'39,3"	Maceió	PRÓPRIA	PRÓPRIA	PRÓPRIA	PRÓPRIA	PRÓPRIA
33	Praia de Jacarecica, em frente à Rua "A"	5 09°36'26,1"	W 035°41'17,0"	Maceió	PRÓPRIA	PRÓPRIA	PRÓPRIA	PRÓPRIA	PRÓPRIA
34	Praia de Gussuama, em frente à entrada principal de acesso	5 09°35'33,8"	W 035°40'04,9"	Maceió	PRÓPRIA	PRÓPRIA	PRÓPRIA	PRÓPRIA	PRÓPRIA
35	Praia de Garça Torta, em frente à rua principal, perpendicular à Rua São Pedro	5 09°35'00,2"	W 035°36'35,1"	Maceió	PRÓPRIA	PRÓPRIA	PRÓPRIA	PRÓPRIA	PRÓPRIA
36	Foz do Rio Pratagy, Ponte Al 101 Norte	5 09°34'02,0"	W 035°39'01,8"	Maceió	PRÓPRIA	PRÓPRIA	PRÓPRIA	PRÓPRIA	PRÓPRIA
37	Praia do Mirante, em frente à rua principal de acesso	5 09°33'53,6"	W 035°38'42,6"	Maceió	PRÓPRIA	PRÓPRIA	PRÓPRIA	PRÓPRIA	PRÓPRIA
38	Praia de Ipióca - Em frente à rua principal de acesso	5 09°31'52,0"	W 035°36'17,8"	Maceió	PRÓPRIA	PRÓPRIA	PRÓPRIA	PRÓPRIA	PRÓPRIA
LITORAL NORTE									
39	Praia de Paripueira, Av. Beira Mar, lado direito, ± 250m da rua principal de acesso	5 09°28'15,5"	W 035°32'56,3"	Paripueira	PRÓPRIA	PRÓPRIA	PRÓPRIA	PRÓPRIA	PRÓPRIA
40	Praia de Paripueira, Av. Beira Mar, lado esquerdo, ± 900m da rua principal de acesso	5 09°28'07,0"	W 035°32'47,8"	Paripueira	PRÓPRIA	PRÓPRIA	PRÓPRIA	PRÓPRIA	PRÓPRIA
41	Praia de Sonho Verde, em frente à Av. principal	5 09°27'06,5"	W 035°31'46,0"	Paripueira	PRÓPRIA	PRÓPRIA	PRÓPRIA	PRÓPRIA	PRÓPRIA
42	Praia de Barra de Santo Antônio - em frente à entrada do Loteamento Tabuba	5 09°26'24,8"	W 035°31'06,8"	Barra de Santo Antônio	PRÓPRIA	PRÓPRIA	PRÓPRIA	PRÓPRIA	PRÓPRIA
43	Praia de Maré Mansa	5 09°25'27,8"	W 035°30'13,6"	Barra de Santo Antônio	PRÓPRIA	PRÓPRIA	PRÓPRIA	PRÓPRIA	PRÓPRIA
44	Praia de Barra de Camaragibe, início da Rua Beira Mar	5 09°18'47,7"	W 035°24'56,0"	Povo de Camaragibe	PRÓPRIA	PRÓPRIA	PRÓPRIA	PRÓPRIA	PRÓPRIA
45	Praia de São Miguel dos Milagres, em frente à rua principal	5 09°16'01,6"	W 035°21'54,8"	São Miguel dos Milagres	PRÓPRIA	PRÓPRIA	PRÓPRIA	PRÓPRIA	PRÓPRIA
46	Praia de Porto da Rua, em frente à rua principal	5 09°14'38,1"	W 035°20'52,6"	São Miguel dos Milagres	PRÓPRIA	PRÓPRIA	PRÓPRIA	PRÓPRIA	PRÓPRIA
47	Rio Tatuamunha - Projeto Peixe-Bol/Santuarário	5 09°13'04,7"	W 035°19'38,7"	Porto de Pedras	PRÓPRIA	PRÓPRIA	PRÓPRIA	PRÓPRIA	PRÓPRIA
48	Praia de Porto de Pedras, em frente à rua principal	5 09°09'44,6"	W 035°17'43,6"	Porto de Pedras	PRÓPRIA	PRÓPRIA	PRÓPRIA	PRÓPRIA	PRÓPRIA
49	Praia de Japaratinga, em frente à Av. principal	5 09°05'39,4"	W 035°15'30,5"	Japaratinga	PRÓPRIA	PRÓPRIA	PRÓPRIA	PRÓPRIA	PRÓPRIA
50	Praia de Japaratinga, em frente à Rua Amaro Calaça Wanderley	5 09°05'19,2"	W 035°15'24,2"	Japaratinga	PRÓPRIA	PRÓPRIA	PRÓPRIA	PRÓPRIA	PRÓPRIA
51	Praia de Maragogi, em frente à foz do Rio Salgado	5 09°03'54,4"	W 035°14'30,8"	Maragogi	IMPRÓPRIA	IMPRÓPRIA	IMPRÓPRIA	IMPRÓPRIA	IMPRÓPRIA
52	Praia de Maragogi, em frente à Escola Manoel M. Costa	5 09°03'09,6"	W 035°14'23,1"	Maragogi	PRÓPRIA	PRÓPRIA	PRÓPRIA	PRÓPRIA	PRÓPRIA
53	Praia de Maragogi, foz do Rio Maragogi	5 09°01'35,9"	W 035°13'47,2"	Maragogi	IMPRÓPRIA	IMPRÓPRIA	IMPRÓPRIA	IMPRÓPRIA	IMPRÓPRIA
54	Praia de Maragogi, Av. Beira Mar, ± 500m do início da orla	5 09°01'02,4"	W 035°13'23,5"	Maragogi	PRÓPRIA	PRÓPRIA	PRÓPRIA	PRÓPRIA	PRÓPRIA
55	Praia de Maragogi, em frente à Praça Multieventos	5 09°00'37,3"	W 035°13'07,3"	Maragogi	PRÓPRIA	PRÓPRIA	PRÓPRIA	PRÓPRIA	PRÓPRIA
56	Praia de Maragogi, em frente à Rua N. S. da Guia - Barra Grande	5 08°59'15,7"	W 035°11'36,1"	Maragogi	PRÓPRIA	PRÓPRIA	PRÓPRIA	PRÓPRIA	PRÓPRIA
57	Praia de Bargalhou, em frente ao restaurante	5 08°59'51,5"	W 035°12'24,1"	Maragogi	PRÓPRIA	PRÓPRIA	PRÓPRIA	PRÓPRIA	PRÓPRIA
58	Praia de Antares/Área de frequência de banhistas	5 08°58'12,1"	W 035°10'41,0"	Maragogi	PRÓPRIA	PRÓPRIA	PRÓPRIA	PRÓPRIA	PRÓPRIA
59	Praia de Ponta de Mangue/Área de frequência de banhistas	5 08°57'10,6"	W 035°10'17,8"	Maragogi	PRÓPRIA	PRÓPRIA	PRÓPRIA	PRÓPRIA	PRÓPRIA
60	Praia de Maragogi, em frente à foz do Rio Persimunga	5 08°54'48,4"	W 035°09'33,9"	Maragogi	IMPRÓPRIA	IMPRÓPRIA	IMPRÓPRIA	IMPRÓPRIA	IMPRÓPRIA



RESULTADO DE ENSAIOS ANALÍTICOS/BALNEABILIDADE DAS PRAIAS DE ALAGOAS - REAB							
COD	PONTO DE COLETA	LAT.	LONG.	MUNICÍPIO	Nº / Ano:		
					03/2019	04/2019	
Praias do Litoral							
					Chuva no litoral nas últimas 24h?	Norte (N) Sul (N) Metropolitano (N)	Norte (N) Sul (N) Metropolitano (N)
					Data da coleta:	01 e 02/10/19	08 e 09/10/19
LITORAL SUL							
1	Praia do Portal do Peba, em frente à rua de acesso principal	5 10°20'40,9"	W036°18'03,6"	Plaça Buçu	PRÓPRIA	PRÓPRIA	
1,1	Rio São Francisco, Rua Artur de Farias Lóbo, em frente ao Terminal Turístico de Artesanato	5 10°24'29,5"	W036°26'05,4"	Plaça Buçu	PRÓPRIA	IMPRÓPRIA	
1,2	Rio São Francisco, AL 225 Sul, em frente ao Restaurante Boca do Rio	5 10°23'55,6"	W036°26'46,7"	Plaça Buçu	PRÓPRIA	PRÓPRIA	
1,3	Praia do Rio São Francisco/Penedo - Frente ao Bar do Eusébio			Penedo	PRÓPRIA	IMPRÓPRIA	
2	Praia de Feliz Deserto, em frente à rua de acesso principal	5 10°17'57,5"	W036°17'27,5"	Feliz Deserto	PRÓPRIA	PRÓPRIA	
3	Praia de Mal de Bicho, em frente à rua Manoel da Cruz	5 10°13'13,6"	W036°12'57,2"	Coruripe	PRÓPRIA	PRÓPRIA	
4	Praia de Mal de Cima, em frente à rua da praia	5 10°12'07,3"	W036°11'21,1"	Coruripe	PRÓPRIA	PRÓPRIA	
5	Praia do Portal do Coruripe, em frente ao Farel	5 10°09'40,7"	W036°08'06,9"	Coruripe	PRÓPRIA	PRÓPRIA	
6	Praia de Lagoa do Pau, em frente à Barraca Carrapana	5 10°07'44,1"	W036°06'33,9"	Coruripe	PRÓPRIA	PRÓPRIA	
7	Praia de Duas Barras, ± a 200m ao sul da foz do Rio Jequiá	5 10°03'04,7"	W036°01'56,0"	Jequiá da Praia	PRÓPRIA	PRÓPRIA	
7,1	Praia da Laguna de Jequiá da Praia	5 10°00'24,3"	W036°01'25,9"	Jequiá da Praia	PRÓPRIA	PRÓPRIA	
8	Praia de Duas Barras, na foz do Rio Jequiá	5 10°02'58,0"	W036°01'52,3"	Jequiá da Praia	PRÓPRIA	PRÓPRIA	
9	Praia de Lagoa Azeda, em frente à Escola Municipal Estúquio Quintela	5 09°58'14,8"	W035°58'46,3"	Jequiá da Praia	PRÓPRIA	PRÓPRIA	
10	Praia do Gurugi, ± a 200m da foz, Lagoa do Roteiro	5 09°51'38,0"	W035°54'16,1"	Roteiro	PRÓPRIA	PRÓPRIA	
11	Praia do Gurugi, estuário da Lagoa do Roteiro, ± a 200m da foz	5 09°51'36,4"	W035°54'19,1"	Roteiro	PRÓPRIA	PRÓPRIA	
12	Praia de Atalaia, em frente à rua principal	5 09°50'39,9"	W035°54'22,7"	Barra de São Miguel	PRÓPRIA	PRÓPRIA	
13	Praia da Barra de São Miguel, em frente à Rua Edson Frazão	5 09°50'20,6"	W035°53'20,2"	Barra de São Miguel	PRÓPRIA	PRÓPRIA	
13,1	Rio Niquim, ± 300m da foz	5 09°50'36,6"	W035°53'52,2"	Barra de São Miguel	IMPRÓPRIA	IMPRÓPRIA	
14	Rio Niquim, Ponte AL 303 sul	5 09°49'45,4"	W035°53'37,4"	Barra de São Miguel	PRÓPRIA	PRÓPRIA	
15	Praia do Francês/Av. Verdes Mares, interseção com a Rua Arcofias	5 09°46'17,7"	W035°50'30,2"	Marechal Deodoro	PRÓPRIA	PRÓPRIA	
16	Praia do Francês/ Av. Verdes Mares, interseção com a Rua Massunim	5 09°46'15,3"	W035°50'24,8"	Marechal Deodoro	PRÓPRIA	PRÓPRIA	
17	Praia do Francês, ± 100m da última barraca	5 09°46'02,1"	W035°50'14,3"	Marechal Deodoro	PRÓPRIA	PRÓPRIA	
18	Praia do Saco, em frente à rua principal	5 09°44'38,8"	W035°49'12,9"	Marechal Deodoro	PRÓPRIA	PRÓPRIA	
LITORAL METROPOLITANO							
19	Praia do Portal da Barra/Av. Assis Chateaubriand, em frente à entrada do DETRAN	5 09°41'49,9"	W035°46'37,9"	Maceió	PRÓPRIA	PRÓPRIA	
20	Praia do Portal da Barra/Av. Assis Chateaubriand, sul do Emissário da BRASKEM	5 09°41'20,9"	W035°46'04,2"	Maceió	PRÓPRIA	PRÓPRIA	
21	Praia do Portal da Barra/Av. Assis Chateaubriand, ± 500m ao sul do Emissário da CASAL	5 09°40'37,3"	W035°45'16,3"	Maceió	PRÓPRIA	PRÓPRIA	
22	Praia do Portal da Barra/Av. Assis Chateaubriand, ± 500m ao norte do Emissário da CASAL	5 09°40'24,6"	W035°44'54,4"	Maceió	PRÓPRIA	PRÓPRIA	
23	Praia da Avenida/Av. Assis Chateaubriand, interseção com a Rua Dias Cabral	5 09°40'13,9"	W035°44'22,0"	Maceió	PRÓPRIA	PRÓPRIA	
24	Praia da Avenida/Av. Assis Chateaubriand, interseção com a Rua Barão de Anadia	5 09°40'12,9"	W035°44'08,9"	Maceió	PRÓPRIA	PRÓPRIA	
25	Praia de Pajuçara/Av. Dr. Antônio Gouveia, interseção com a Rua João Carneiro	5 09°40'23,1"	W035°42'57,3"	Maceió	PRÓPRIA	PRÓPRIA	
26	Praia de Pajuçara/Av. Dr. Antônio Gouveia, interseção com a Rua João Flech Filho	5 09°36'54,0"	W035°42'31,4"	Maceió	PRÓPRIA	PRÓPRIA	
27	Praia de Ponta Verde/Av. Silvio Carlos Viana, interseção com a Rua Prof. Ilga Vasconcelos	5 09°39'52,7"	W035°41'53,6"	Maceió	PRÓPRIA	PRÓPRIA	
28	Praia de Ponta Verde/Av. Álvaro Otacilio entre as ruas General Dr. João Saleiro Rtão e Dr. Rubens Carnuto	5 09°39'42,3"	W035°41'45,7"	Maceió	PRÓPRIA	PRÓPRIA	
29	Praia de Jatiúca/Av. Álvaro Otacilio, entre as Avenidas Antônio de Barros e Empresário Carlos da Silva Nogueira	5 09°38'59,6"	W035°41'58,5"	Maceió	PRÓPRIA	PRÓPRIA	
30	Praia de Cruz das Almas/ Av. Brigadeiro Eustáquio Gomes, entre as Ruas Mascarenhas de Brito e Padre Luiz Américo Galvão	5 09°38'19,6"	W035°41'53,0"	Maceió	PRÓPRIA	PRÓPRIA	
31	Praia de Cruz das Almas/ Av. Brigadeiro Eustáquio Gomes, entre as Ruas Padre Luiz Américo Galvão e Mauro Machado Costa	5 09°37'57,9"	W035°41'47,7"	Maceió	PRÓPRIA	PRÓPRIA	
32	Praia de Cruz das Almas/ Av. Brigadeiro Eustáquio Gomes, entre as Ruas Mauro Machado Costa e Sen. Ezequias da Rocha	5 09°37'36,0"	W035°41'39,3"	Maceió	PRÓPRIA	PRÓPRIA	
33	Praia de Jacarecida, em frente à Rua "A"	5 09°36'26,1"	W035°41'17,0"	Maceió	PRÓPRIA	PRÓPRIA	
34	Praia de Guaxuma, em frente à entrada principal de acesso	5 09°35'31,8"	W035°40'04,9"	Maceió	PRÓPRIA	PRÓPRIA	
35	Praia de Garça Torta, em frente à rua principal, perpendicular à Rua São Pedro	5 09°35'00,2"	W035°36'35,1"	Maceió	PRÓPRIA	PRÓPRIA	
36	Foz do Rio Pratagy, Ponte AL 101 Norte	5 09°34'02,0"	W035°39'01,8"	Maceió	PRÓPRIA	PRÓPRIA	
37	Praia do Mirante, em frente à rua principal de acesso	5 09°33'55,6"	W035°38'42,6"	Maceió	PRÓPRIA	PRÓPRIA	
38	Praia de Ipióca - Em frente à rua principal de acesso	5 09°31'52,0"	W035°36'17,8"	Maceió	PRÓPRIA	PRÓPRIA	
LITORAL NORTE							
39	Praia de Paripueira, Av. Beira Mar, lado direito, ± 250m da rua principal de acesso	5 09°28'15,5"	W035°32'56,3"	Paripueira	PRÓPRIA	PRÓPRIA	
40	Praia de Paripueira, Av. Beira Mar, lado esquerdo, ± 900m da rua principal de acesso	5 09°28'07,0"	W035°32'47,8"	Paripueira	PRÓPRIA	PRÓPRIA	
41	Praia de Sonho Verde, em frente à Av. principal	5 09°27'06,5"	W035°31'46,0"	Paripueira	PRÓPRIA	PRÓPRIA	
42	Praia de Barra de Santo Antônio - em frente à entrada do Loteamento Tabuba	5 09°26'24,8"	W035°31'06,8"	Barra de Santo Antônio	PRÓPRIA	PRÓPRIA	
43	Praia de Maré Mansa	5 09°25'27,8"	W035°30'13,6"	Barra de Santo Antônio	PRÓPRIA	PRÓPRIA	
44	Praia de Barra de Camaragibe, início da Rua Beira Mar	5 09°18'47,7"	W035°24'56,0"	Piasso de Camaragibe	PRÓPRIA	PRÓPRIA	
45	Praia de São Miguel dos Milagres, em frente à rua principal	5 09°16'01,6"	W035°21'54,8"	São Miguel dos Milagres	PRÓPRIA	PRÓPRIA	
46	Praia de Porto da Rua, em frente à rua principal	5 09°14'38,1"	W035°20'52,8"	São Miguel dos Milagres	PRÓPRIA	PRÓPRIA	
47	Rio Tatuamunha - Projeto Peixe-Bol/Santuário	5 09°13'04,7"	W035°19'58,7"	Porto de Pedras	PRÓPRIA	PRÓPRIA	
48	Praia de Porto de Pedras, em frente à rua principal	5 09°09'44,6"	W035°17'43,6"	Porto de Pedras	PRÓPRIA	PRÓPRIA	
49	Praia de Japaratinga, em frente à Av. principal	5 09°05'39,4"	W035°15'30,5"	Japaratinga	PRÓPRIA	PRÓPRIA	
50	Praia de Japaratinga, em frente à Rua Amaro Calça Wanderley	5 09°05'19,2"	W035°15'24,2"	Japaratinga	PRÓPRIA	PRÓPRIA	
51	Praia de Maragogi, em frente à foz do Rio Salgado	5 09°03'54,4"	W035°14'30,8"	Maragogi	IMPRÓPRIA	IMPRÓPRIA	
52	Praia de Maragogi, em frente à Escola Manoel M. Costa	5 09°03'09,6"	W035°14'23,1"	Maragogi	PRÓPRIA	PRÓPRIA	
53	Praia de Maragogi, foz do Rio Maragogi	5 09°01'35,9"	W035°13'47,2"	Maragogi	IMPRÓPRIA	IMPRÓPRIA	
54	Praia de Maragogi, Av. Beira Mar, ± 500m do início da orla	5 09°01'02,4"	W035°13'23,5"	Maragogi	PRÓPRIA	PRÓPRIA	
55	Praia de Maragogi, em frente à Praça Multieventos	5 09°00'37,3"	W035°13'07,1"	Maragogi	PRÓPRIA	PRÓPRIA	
56	Praia de Maragogi, em frente à Rua N. S. da Guia - Barra Grande	5 08°59'15,7"	W035°11'36,1"	Maragogi	PRÓPRIA	PRÓPRIA	
57	Praia de Burghãos, em frente ao restaurante	5 08°59'51,5"	W035°12'24,1"	Maragogi	PRÓPRIA	PRÓPRIA	
58	Praia de Antunes/Área de frequência de banhistas	5 08°58'12,1"	W035°10'41,0"	Maragogi	PRÓPRIA	PRÓPRIA	
59	Praia de Ponta de Mangue/Área de frequência de banhistas	5 08°57'10,6"	W035°10'17,8"	Maragogi	PRÓPRIA	PRÓPRIA	
60	Praia de Maragogi, em frente à foz do Rio Pershingua	5 08°54'48,4"	W035°09'13,9"	Maragogi	IMPRÓPRIA	IMPRÓPRIA	



RESULTADO DE ENSAIOS ANALÍTICOS/BALNEABILIDADE DAS PRAIAS DE ALAGOAS - REAB								
COD	PONTO DE COLETA	LAT.	LONG.	MUNICÍPIO	Nº / Ano:	41/2019	42/2019	43/2019
					CATEGORIA	CATEGORIA	CATEGORIA	
Praias do Litoral					Chuva no litoral nas últimas 24h?	Norte (N) Sul (N) Metropolitano (N)	Norte (N) Sul (N) Metropolitano(N)	Norte (N) Sul (N) Metropolitano(N)
					Data da coleta:	15 e 16/10/19	22 e 23/10/19	29 e 30/10/19
LITORAL SUL								
1	Praia do Pontal do Pelão, em frente à rua de acesso principal	5 10°20'40,9"	W 036°18'03,6"	Piaçabuçu		PRÓPRIA	PRÓPRIA	PRÓPRIA
1,1	Rio São Francisco, Rua Arthur de Farias Lobo, em frente ao Terminal Turístico de Artesanato	5 10°24'29,5"	W 036°26'05,4"	Piaçabuçu		IMPRÓPRIA	IMPRÓPRIA	IMPRÓPRIA
1,2	Rio São Francisco, AL 225 Sul, em frente ao Restaurante Boca do Rio	5 10°23'55,6"	W 036°26'46,7"	Piaçabuçu		PRÓPRIA	PRÓPRIA	IMPRÓPRIA
1,3	Prainha do Rio São Francisco/Penedo - Frente ao Bar do Eustébio			Penedo		IMPRÓPRIA	IMPRÓPRIA	IMPRÓPRIA
2	Praia de Feliz Deserto, em frente à rua de acesso principal	5 10°17'57,5"	W 036°17'27,5"	Feliz Deserto		PRÓPRIA	PRÓPRIA	PRÓPRIA
3	Praia de Mial de Baixo, em frente à rua Manoel da Cruz	5 10°13'13,6"	W 036°12'57,2"	Coruripe		PRÓPRIA	PRÓPRIA	PRÓPRIA
4	Praia de Mial de Cima, em frente à rua da praia	5 10°12'07,3"	W 036°11'21,1"	Coruripe		PRÓPRIA	PRÓPRIA	PRÓPRIA
5	Praia do Pontal do Coruripe, em frente ao Farol	5 10°09'40,7"	W 036°08'06,9"	Coruripe		PRÓPRIA	PRÓPRIA	PRÓPRIA
6	Praia de Lagoa do Pau, em frente à Barraca Camaspana	5 10°07'44,1"	W 036°06'33,9"	Coruripe		PRÓPRIA	PRÓPRIA	PRÓPRIA
7	Praia de Duas Barras, ± a 200m ao sul da foz do Rio Jequiá	5 10°03'04,7"	W 036°01'56,0"	Jequiá da Praia		PRÓPRIA	PRÓPRIA	PRÓPRIA
7,1	Prainha da Lagoa de Jequiá da Praia	5 10°00'24,3"	W 036°01'25,9"	Jequiá da Praia		PRÓPRIA	PRÓPRIA	PRÓPRIA
8	Praia de Duas Barras, na foz do Rio Jequiá	5 10°02'58,0"	W 036°01'52,3"	Jequiá da Praia		PRÓPRIA	PRÓPRIA	PRÓPRIA
9	Praia de Lagos Azeda, em frente à Escola Municipal Eutiquio Quintela	5 09°58'14,8"	W 035°58'46,3"	Jequiá da Praia		PRÓPRIA	PRÓPRIA	PRÓPRIA
10	Praia do Gunga, ± a 200m da foz, Lagoa do Roteiro	5 09°51'38,0"	W 035°54'16,1"	Roteiro		PRÓPRIA	PRÓPRIA	PRÓPRIA
11	Praia do Gunga, entalado da Lagoa do Roteiro, ± a 200m da foz	5 09°51'36,4"	W 035°54'19,1"	Roteiro		PRÓPRIA	PRÓPRIA	PRÓPRIA
12	Praia de Atalaia, em frente à rua principal	5 09°50'39,9"	W 035°54'22,7"	Barra de São Miguel		PRÓPRIA	PRÓPRIA	PRÓPRIA
13	Praia da Barra de São Miguel, em frente à Rua Edson Frazão	5 09°50'20,6"	W 035°53'20,2"	Barra de São Miguel		PRÓPRIA	PRÓPRIA	PRÓPRIA
13,1	Rio Niquim, ± 300m da foz	5 09°50'36,6"	W 035°53'52,2"	Barra de São Miguel		IMPRÓPRIA	IMPRÓPRIA	IMPRÓPRIA
14	Rio Niquim, Ponte AL 101 sul	5 09°49'45,4"	W 035°53'37,4"	Barra de São Miguel		PRÓPRIA	PRÓPRIA	PRÓPRIA
15	Praia do Francês/Av. Verdes Mares, interseção com a Rua Arredifes	5 09°46'17,7"	W 035°50'30,2"	Marechal Deodoro		PRÓPRIA	PRÓPRIA	PRÓPRIA
16	Praia do Francês/ Av. Verdes Mares, interseção com a Rua Massunim	5 09°46'15,3"	W 035°50'24,8"	Marechal Deodoro		PRÓPRIA	PRÓPRIA	PRÓPRIA
17	Praia do Francês, ± 100m da última barraca	5 09°46'02,1"	W 035°50'14,3"	Marechal Deodoro		PRÓPRIA	PRÓPRIA	PRÓPRIA
18	Praia do Saco, em frente à rua principal	5 09°44'38,8"	W 035°49'12,9"	Marechal Deodoro		PRÓPRIA	PRÓPRIA	PRÓPRIA
LITORAL METROPOLITANO								
19	Praia do Pontal da Barra/Av. Assis Chateaubriand, em frente à entrada do DETRAM	5 09°41'49,9"	W 035°46'37,9"	Maceió		PRÓPRIA	PRÓPRIA	PRÓPRIA
20	Praia do Pontal da Barra/Av. Assis Chateaubriand, sul do Emissário da BRASLEM	5 09°41'20,9"	W 035°46'04,2"	Maceió		PRÓPRIA	PRÓPRIA	PRÓPRIA
21	Praia do Pontal da Barra/Av. Assis Chateaubriand, ± 500m ao sul do Emissário da CASAL	5 09°40'37,3"	W 035°45'16,3"	Maceió		PRÓPRIA	PRÓPRIA	PRÓPRIA
22	Praia do Pontal da Barra/Av. Assis Chateaubriand, ± 300m ao norte do Emissário da CASAL	5 09°40'24,0"	W 035°44'54,4"	Maceió		PRÓPRIA	PRÓPRIA	PRÓPRIA
23	Praia da Avenida/Av. Assis Chateaubriand, interseção com a Rua Dias Cabral	5 09°40'13,9"	W 035°44'22,0"	Maceió		PRÓPRIA	PRÓPRIA	PRÓPRIA
24	Praia da Avenida/Av. Assis Chateaubriand, interseção com a Rua Barão de Anápolis	5 09°40'12,9"	W 035°44'08,9"	Maceió		PRÓPRIA	PRÓPRIA	PRÓPRIA
25	Praia de Pajuçara/Av. Dr. Antônio Gouveia, interseção com a Rua João Carneiro	5 09°40'23,1"	W 035°42'57,3"	Maceió		PRÓPRIA	PRÓPRIA	PRÓPRIA
26	Praia de Pajuçara/Av. Dr. Antônio Gouveia, interseção com a Rua João Pires Filho	5 09°36'54,0"	W 035°42'31,4"	Maceió		PRÓPRIA	PRÓPRIA	PRÓPRIA
27	Praia de Ponta Verde/Av. Silvio Carlos Viana, interseção com a Rua Prof. Olga Vasconcelos	5 09°39'52,7"	W 035°41'53,6"	Maceió		PRÓPRIA	PRÓPRIA	PRÓPRIA
28	Praia de Ponta Verde/Av. Álvaro Otacílio entre as ruas General Dr. João Saleiro Filho e Dr. Rubens Cavato	5 09°39'42,3"	W 035°41'43,7"	Maceió		PRÓPRIA	PRÓPRIA	PRÓPRIA
29	Praia de Jatúca/Av. Álvaro Otacílio, entre as Avenidas Antônio de Barros e Empresário Carlos da Silva Nogueira	5 09°38'59,6"	W 035°41'58,5"	Maceió		PRÓPRIA	PRÓPRIA	PRÓPRIA
30	Praia de Cruz das Almas/ Av. Brigadeiro Eustáquio Gomes, entre as Ruas Mascarenhas de Brito e Padre Luiz Américo Galvão	5 09°38'19,6"	W 035°41'53,0"	Maceió		PRÓPRIA	PRÓPRIA	PRÓPRIA
31	Praia de Cruz das Almas/ Av. Brigadeiro Eustáquio Gomes, entre as Ruas Padre Luiz Américo Galvão e Mauro Machado Costa	5 09°37'57,9"	W 035°41'47,7"	Maceió		PRÓPRIA	PRÓPRIA	PRÓPRIA
32	Praia de Cruz das Almas/ Av. Brigadeiro Eustáquio Gomes, entre as Ruas Mauro Machado Costa e Sen. Ezequias da Rocha	5 09°37'36,0"	W 035°41'39,3"	Maceió		PRÓPRIA	PRÓPRIA	PRÓPRIA
33	Praia de Jacareica, em frente à Rua "A"	5 09°36'26,1"	W 035°41'17,0"	Maceió		PRÓPRIA	PRÓPRIA	PRÓPRIA
34	Praia de Guaxuma, em frente à entrada principal de acesso	5 09°35'31,8"	W 035°40'04,9"	Maceió		PRÓPRIA	PRÓPRIA	PRÓPRIA
35	Praia de Garça Torta, em frente à rua principal, perpendicular à Rua São Pedro	5 09°35'00,2"	W 035°36'35,1"	Maceió		PRÓPRIA	PRÓPRIA	PRÓPRIA
36	Foz do Rio Pratygy, Ponte AL 101 Norte	5 09°34'02,0"	W 035°39'01,8"	Maceió		PRÓPRIA	PRÓPRIA	PRÓPRIA
37	Praia do Mirante, em frente à rua principal de acesso	5 09°33'55,6"	W 035°38'42,6"	Maceió		PRÓPRIA	PRÓPRIA	PRÓPRIA
38	Praia de Itipoca - Em frente à rua principal de acesso	5 09°31'52,0"	W 035°36'17,8"	Maceió		PRÓPRIA	PRÓPRIA	PRÓPRIA
LITORAL NORTE								
39	Praia de Paripueira, Av. Beira Mar, lado direito, ± 250m da rua principal de acesso	5 09°28'15,5"	W 035°32'56,3"	Paripueira		PRÓPRIA	PRÓPRIA	PRÓPRIA
40	Praia de Paripueira, Av. Beira Mar, lado esquerdo, ± 900m da rua principal de acesso	5 09°28'07,0"	W 035°32'47,8"	Paripueira		PRÓPRIA	PRÓPRIA	PRÓPRIA
41	Praia de Sorho Verde, em frente à Av. principal	5 09°27'06,5"	W 035°31'46,0"	Paripueira		PRÓPRIA	PRÓPRIA	PRÓPRIA
42	Praia de Barra de Santo Antônio - em frente à entrada do Loteamento Tabuba	5 09°26'24,8"	W 035°31'06,8"	Barra de Santo Antônio		PRÓPRIA	PRÓPRIA	PRÓPRIA
43	Praia de Maré Mansa	5 09°25'27,8"	W 035°30'13,6"	Barra de Santo Antônio		PRÓPRIA	PRÓPRIA	PRÓPRIA
44	Praia de Barra de Camaragibe, início da Rua Beira Mar	5 09°18'47,7"	W 035°24'56,0"	Passo de Camaragibe		PRÓPRIA	PRÓPRIA	PRÓPRIA
45	Praia de São Miguel dos Milagres, em frente à rua principal	5 09°16'01,6"	W 035°21'54,8"	São Miguel dos Milagres		PRÓPRIA	PRÓPRIA	PRÓPRIA
46	Praia de Porto da Rua, em frente à rua principal	5 09°14'38,1"	W 035°20'52,8"	São Miguel dos Milagres		PRÓPRIA	PRÓPRIA	PRÓPRIA
47	Rio Tabuamunha - Projeto Peixe-Bou/Santuário	5 09°13'04,7"	W 035°19'58,7"	Porto de Pedras		PRÓPRIA	PRÓPRIA	PRÓPRIA
48	Praia de Porto de Pedras, em frente à rua principal	5 09°09'44,6"	W 035°17'43,6"	Porto de Pedras		PRÓPRIA	PRÓPRIA	PRÓPRIA
49	Praia de Japaratinga, em frente à Av. principal	5 09°05'39,4"	W 035°15'30,5"	Japaratinga		PRÓPRIA	PRÓPRIA	PRÓPRIA
50	Praia de Japaratinga, em frente à Rua Amaro Calça Wanderley	5 09°05'19,2"	W 035°15'24,2"	Japaratinga		PRÓPRIA	PRÓPRIA	PRÓPRIA
51	Praia de Maragogi, em frente à Foz do Rio Salgado	5 09°03'54,4"	W 035°14'30,8"	Maragogi		IMPRÓPRIA	IMPRÓPRIA	IMPRÓPRIA
52	Praia de Maragogi, em frente à Escola Manoel M. Costa	5 09°03'09,6"	W 035°14'23,1"	Maragogi		PRÓPRIA	PRÓPRIA	PRÓPRIA
53	Praia de Maragogi, foz do Rio Maragogi	5 09°01'35,9"	W 035°13'47,2"	Maragogi		IMPRÓPRIA	PRÓPRIA	PRÓPRIA
54	Praia de Maragogi, Av. Beira Mar, ± 500m do início da orla	5 09°01'00,4"	W 035°13'23,5"	Maragogi		PRÓPRIA	PRÓPRIA	PRÓPRIA
55	Praia de Maragogi, em frente à Praça Multieventos	5 09°00'37,3"	W 035°13'07,3"	Maragogi		PRÓPRIA	PRÓPRIA	PRÓPRIA
56	Praia de Maragogi, em frente à Rua N. S. da Guia - Barra Grande	5 08°59'15,7"	W 035°11'36,1"	Maragogi		PRÓPRIA	PRÓPRIA	PRÓPRIA
57	Praia de Burgalhau, em frente ao restaurante	5 08°58'51,5"	W 035°11'24,1"	Maragogi		PRÓPRIA	PRÓPRIA	PRÓPRIA
58	Praia de Antunes/Área de frequência de banhistas	5 08°58'12,1"	W 035°10'41,0"	Maragogi		PRÓPRIA	PRÓPRIA	PRÓPRIA
59	Praia de Ponta de Mangue/Área de frequência de banhistas	5 08°57'10,6"	W 035°10'17,8"	Maragogi		PRÓPRIA	PRÓPRIA	PRÓPRIA
60	Praia de Maragogi, em frente à foz do Rio Persimunga	5 08°54'48,4"	W 035°09'13,9"	Maragogi		IMPRÓPRIA	IMPRÓPRIA	IMPRÓPRIA







RESULTADO DE ENSAIOS ANALÍTICOS/BALNEABILIDADE DAS PRAIAS DE ALAGOAS - REAB									
COD	PONTO DE COLETA	LAT.	LONG.	MUNICÍPIO	MT / Ano:	48/2019	49/2019	50/2019	51/2019
					CATEGORIA				
Praias do Litoral					Chuva no litoral nas últimas 24h?				
					Norte (N) Sul (N) Metropolitano (N)	Norte (N) Sul (N) Metropolitano (N)	Norte (N) Sul (N) Metropolitano (N)	Norte (N) Sul (N) Metropolitano (N)	
					Data de coleta:	03 e 04/12/19	10 e 11/12/19	17 e 18/12/19	26 /12/19
LITORAL SUL									
1	Praia do Portal do Peba, em frente à rua de acesso principal	5 10°20'40,9"	W 036°18'03,0"	Piaçabuçu	PRÓPRIA	PRÓPRIA	PRÓPRIA	PRÓPRIA	
1.1	Rio São Francisco, Rua Artur de Farias Lobo, em frente ao Terminal Turístico de Artesanato	5 10°24'29,5"	W 036°26'05,4"	Piaçabuçu	PRÓPRIA	PRÓPRIA	PRÓPRIA	IMPRÓPRIA	
1.2	Rio São Francisco, Al. 225 Sul, em frente ao Restaurante Boca do Rio	5 10°23'55,6"	W 036°26'46,7"	Piaçabuçu	PRÓPRIA	PRÓPRIA	PRÓPRIA	PRÓPRIA	
1.3	Prainha do Rio São Francisco/Penedo - Frente ao Bar do Eusébio			Penedo	PRÓPRIA	PRÓPRIA	PRÓPRIA	PRÓPRIA	
2	Praia de Feliz Deserto, em frente à rua de acesso principal	5 10°17'52,5"	W 036°17'27,5"	Feliz Deserto	PRÓPRIA	PRÓPRIA	PRÓPRIA	PRÓPRIA	
3	Praia de Mial de Bateio, em frente à rua Manoel da Cruz	5 10°13'13,6"	W 036°12'57,2"	Coruripe	PRÓPRIA	PRÓPRIA	PRÓPRIA	PRÓPRIA	
4	Praia de Mial de Cirna, em frente à rua da praia	5 10°12'07,3"	W 036°11'21,1"	Coruripe	PRÓPRIA	PRÓPRIA	PRÓPRIA	PRÓPRIA	
5	Praia do Pontal do Coruripe, em frente ao Farol	5 10°09'40,7"	W 036°08'06,9"	Coruripe	PRÓPRIA	PRÓPRIA	PRÓPRIA	PRÓPRIA	
6	Praia de Lagoa do Pass, em frente à Barraca Carnaspaia	5 10°07'44,1"	W 036°06'33,9"	Coruripe	PRÓPRIA	PRÓPRIA	PRÓPRIA	PRÓPRIA	
7	Praia de Duas Barras, ± a 200m ao sul da foz do Rio Jequiá	5 10°03'04,7"	W 036°01'56,0"	Jequiá da Praia	PRÓPRIA	PRÓPRIA	PRÓPRIA	PRÓPRIA	
7.1	Prainha da Laguna de Jequiá da Praia	5 10°00'24,3"	W 036°01'25,9"	Jequiá da Praia	PRÓPRIA	PRÓPRIA	PRÓPRIA	PRÓPRIA	
8	Praia de Duas Barras, na foz do Rio Jequiá	5 10°02'58,0"	W 036°01'52,3"	Jequiá da Praia	PRÓPRIA	PRÓPRIA	PRÓPRIA	PRÓPRIA	
9	Praia de Lagoa Azeda, em frente à Escola Municipal Esporte Quintela	5 09°58'14,8"	W 035°58'46,3"	Jequiá da Praia	PRÓPRIA	PRÓPRIA	PRÓPRIA	PRÓPRIA	
10	Praia do Gunga, ± a 200m da foz, Laguna do Roteiro	5 09°51'38,0"	W 035°54'16,1"	Roteiro	PRÓPRIA	PRÓPRIA	PRÓPRIA	PRÓPRIA	
11	Praia do Gunga, estuário da Laguna do Roteiro, ± a 200m da foz	5 09°51'36,4"	W 035°54'19,1"	Roteiro	PRÓPRIA	PRÓPRIA	PRÓPRIA	PRÓPRIA	
12	Praia de Atalaia, em frente à rua principal	5 09°50'39,9"	W 035°54'22,7"	Barra de São Miguel	PRÓPRIA	PRÓPRIA	PRÓPRIA	PRÓPRIA	
13	Praia da Barra de São Miguel, em frente à Rua Ildemar França	5 09°50'20,6"	W 035°53'20,2"	Barra de São Miguel	PRÓPRIA	PRÓPRIA	PRÓPRIA	PRÓPRIA	
13.1	Rio Niquem, ± 300m da foz	5 09°50'36,6"	W 035°53'52,2"	Barra de São Miguel	PRÓPRIA	PRÓPRIA	IMPRÓPRIA	IMPRÓPRIA	
14	Rio Niquem, Ponte AL 101 sul	5 09°49'45,4"	W 035°53'17,4"	Barra de São Miguel	PRÓPRIA	PRÓPRIA	PRÓPRIA	PRÓPRIA	
15	Praia do Francês/Av. Verdes Mares, interseção com a Rua Arcebispo	5 09°46'17,7"	W 035°50'30,2"	Marechal Deodoro	PRÓPRIA	PRÓPRIA	PRÓPRIA	PRÓPRIA	
16	Praia do Francês/ Av. Verdes Mares, interseção com a Rua Mascunim	5 09°46'15,3"	W 035°50'24,8"	Marechal Deodoro	PRÓPRIA	PRÓPRIA	PRÓPRIA	PRÓPRIA	
17	Praia do Francês, ± 100m da última barraca	5 09°46'02,1"	W 035°50'14,3"	Marechal Deodoro	PRÓPRIA	PRÓPRIA	PRÓPRIA	PRÓPRIA	
18	Praia do Seco, em frente à rua principal	5 09°44'38,8"	W 035°49'12,9"	Marechal Deodoro	PRÓPRIA	PRÓPRIA	PRÓPRIA	PRÓPRIA	
LITORAL METROPOLITANO									
19	Praia do Portal da Barra/Av. Assis Chateaubriand, em frente à entrada do DETRAN	5 09°41'49,9"	W 035°46'17,9"	Maceió	PRÓPRIA	PRÓPRIA	PRÓPRIA	PRÓPRIA	
20	Praia do Portal da Barra/Av. Assis Chateaubriand, sul do Emissário de BRASHEM	5 09°41'20,9"	W 035°46'04,2"	Maceió	PRÓPRIA	PRÓPRIA	PRÓPRIA	PRÓPRIA	
21	Praia do Portal da Barra/Av. Assis Chateaubriand, ± 500m ao sul do Emissário da CASAL	5 09°40'37,3"	W 035°45'16,3"	Maceió	PRÓPRIA	PRÓPRIA	PRÓPRIA	PRÓPRIA	
22	Praia do Portal da Barra/Av. Assis Chateaubriand, ± 500m ao norte do Emissário da CASAL	5 09°40'24,6"	W 035°44'54,4"	Maceió	PRÓPRIA	PRÓPRIA	PRÓPRIA	PRÓPRIA	
23	Praia da Avenida/Av. Assis Chateaubriand, interseção com a Rua Dias Cabral	5 09°40'13,9"	W 035°44'22,0"	Maceió	PRÓPRIA	PRÓPRIA	PRÓPRIA	PRÓPRIA	
24	Praia da Avenida/Av. Assis Chateaubriand, interseção com a Rua Barão de Anadia	5 09°40'12,9"	W 035°44'08,9"	Maceió	PRÓPRIA	PRÓPRIA	PRÓPRIA	PRÓPRIA	
25	Praia de Pajuçara/Av. Dr. Antônio Gouveia, interseção com a Rua João Carneiro	5 09°40'23,1"	W 035°42'57,3"	Maceió	PRÓPRIA	PRÓPRIA	PRÓPRIA	PRÓPRIA	
26	Praia de Pajuçara/Av. Dr. Antônio Gouveia, interseção com a Rua João Flech Filho	5 09°38'54,0"	W 035°42'31,4"	Maceió	PRÓPRIA	PRÓPRIA	PRÓPRIA	PRÓPRIA	
27	Praia de Ponta Verde/Av. Sílvio Carlos Viana, interseção com a Rua Prof. Higino Viconçalves	5 09°38'52,7"	W 035°41'53,6"	Maceió	PRÓPRIA	PRÓPRIA	PRÓPRIA	PRÓPRIA	
28	Praia de Ponta Verde/Av. Álvaro Otacílio entre as ruas General Dr. João Saleiro Rêgo e Dr. Rubens Canuto	5 09°38'42,3"	W 035°41'45,7"	Maceió	PRÓPRIA	PRÓPRIA	PRÓPRIA	PRÓPRIA	
29	Praia de Jatiúca/Av. Álvaro Otacílio, entre as Avenidas Antônio de Barros e Empresário Carlos da Silva Nogueira	5 09°38'58,6"	W 035°41'58,5"	Maceió	PRÓPRIA	PRÓPRIA	PRÓPRIA	PRÓPRIA	
30	Praia de Cruz das Almas/ Av. Brigadeiro Eustáquio Gomes, entre as Ruas Mascarenhas de Brito e Padre Luiz Américo Galvão	5 09°38'19,6"	W 035°41'53,0"	Maceió	PRÓPRIA	PRÓPRIA	PRÓPRIA	PRÓPRIA	
31	Praia de Cruz das Almas/ Av. Brigadeiro Eustáquio Gomes, entre as Ruas Padre Luiz Américo Galvão e Mauro Machado Costa	5 09°37'57,9"	W 035°41'42,7"	Maceió	PRÓPRIA	PRÓPRIA	PRÓPRIA	PRÓPRIA	
32	Praia de Cruz das Almas/ Av. Brigadeiro Eustáquio Gomes, entre as Ruas Mauro Machado Costa e Sem. Esquilas da Rocha	5 09°37'36,0"	W 035°41'39,3"	Maceió	PRÓPRIA	PRÓPRIA	PRÓPRIA	PRÓPRIA	
33	Praia de Jacarecica, em frente à Rua "A"	5 09°36'26,1"	W 035°41'17,0"	Maceió	PRÓPRIA	PRÓPRIA	PRÓPRIA	IMPRÓPRIA	
34	Praia de Guaxuma, em frente à entrada principal de acesso	5 09°35'31,8"	W 035°40'04,9"	Maceió	PRÓPRIA	PRÓPRIA	PRÓPRIA	PRÓPRIA	
35	Praia de Garça Torta, em frente à rua principal, perpendicular à Rua São Pedro	5 09°35'00,2"	W 035°36'15,1"	Maceió	PRÓPRIA	PRÓPRIA	PRÓPRIA	PRÓPRIA	
36	Foz do Rio Pratagy, Ponte AL 101 Norte	5 09°34'02,0"	W 035°35'01,8"	Maceió	PRÓPRIA	PRÓPRIA	PRÓPRIA	PRÓPRIA	
37	Praia do Mirante, em frente à rua principal de acesso	5 09°33'55,6"	W 035°38'42,6"	Maceió	PRÓPRIA	PRÓPRIA	PRÓPRIA	PRÓPRIA	
38	Praia de Ipióca - Em frente à rua principal de acesso	5 09°31'52,0"	W 035°36'17,8"	Maceió	PRÓPRIA	PRÓPRIA	PRÓPRIA	PRÓPRIA	
LITORAL NORTE									
39	Praia de Paripueira, Av. Beira Mar, lado direito, ± 250m da rua principal de acesso	5 09°28'15,5"	W 035°32'56,3"	Paripueira	PRÓPRIA	PRÓPRIA	PRÓPRIA	PRÓPRIA	
40	Praia de Paripueira, Av. Beira Mar, lado esquerdo, ± 900m da rua principal de acesso	5 09°28'07,0"	W 035°32'47,8"	Paripueira	PRÓPRIA	PRÓPRIA	PRÓPRIA	PRÓPRIA	
41	Praia de Sorho Verde, em frente à Av. principal	5 09°27'06,5"	W 035°31'46,0"	Paripueira	PRÓPRIA	PRÓPRIA	PRÓPRIA	PRÓPRIA	
42	Praia de Barra de Santo Antônio - em frente à entrada do Loteamento Tabuba	5 09°26'24,8"	W 035°31'06,8"	Barra de Santo Antônio	PRÓPRIA	PRÓPRIA	PRÓPRIA	PRÓPRIA	
43	Praia de Maré Mansa	5 09°25'27,8"	W 035°30'13,0"	Barra de Santo Antônio	PRÓPRIA	PRÓPRIA	PRÓPRIA	PRÓPRIA	
44	Praia de Barra de Camaragibe, início da Rua Beira Mar	5 09°18'47,7"	W 035°24'56,0"	Poço de Camaragibe	PRÓPRIA	PRÓPRIA	PRÓPRIA	PRÓPRIA	
45	Praia de São Miguel dos Milagres, em frente à rua principal	5 09°16'02,6"	W 035°21'54,8"	São Miguel dos Milagres	PRÓPRIA	PRÓPRIA	PRÓPRIA	PRÓPRIA	
46	Praia de Porto da Rua, em frente à rua principal	5 09°14'38,1"	W 035°20'52,8"	São Miguel dos Milagres	PRÓPRIA	PRÓPRIA	PRÓPRIA	PRÓPRIA	
47	Rio Tatuamunha - Projeto Pebor-Boi/Santuarão	5 09°13'04,7"	W 035°19'58,7"	Porto de Pedras	PRÓPRIA	PRÓPRIA	PRÓPRIA	PRÓPRIA	
48	Praia de Porto de Pedras, em frente à rua principal	5 09°09'44,6"	W 035°17'43,6"	Porto de Pedras	PRÓPRIA	PRÓPRIA	PRÓPRIA	PRÓPRIA	
49	Praia de Iaparatinga, em frente à Av. principal	5 09°05'39,4"	W 035°15'30,5"	Iaparatinga	PRÓPRIA	PRÓPRIA	PRÓPRIA	PRÓPRIA	
50	Praia de Iaparatinga, em frente à Rua Amaro Calaça Wanderley	5 09°05'19,2"	W 035°15'24,2"	Iaparatinga	PRÓPRIA	PRÓPRIA	PRÓPRIA	PRÓPRIA	
51	Praia de Maragogi, em frente à foz do Rio Salgado	5 09°03'54,4"	W 035°14'30,8"	Maragogi	PRÓPRIA	PRÓPRIA	PRÓPRIA	PRÓPRIA	
52	Praia de Maragogi, em frente à Escola Manoel M. Costa	5 09°03'09,6"	W 035°14'23,1"	Maragogi	PRÓPRIA	PRÓPRIA	PRÓPRIA	PRÓPRIA	
53	Praia de Maragogi, foz do Rio Maragogi	5 09°01'35,9"	W 035°13'47,2"	Maragogi	PRÓPRIA	PRÓPRIA	PRÓPRIA	PRÓPRIA	
54	Praia de Maragogi, Av. Beira Mar, ± 500m do início da orla	5 09°01'02,4"	W 035°13'23,5"	Maragogi	PRÓPRIA	PRÓPRIA	PRÓPRIA	PRÓPRIA	
55	Poço de Maragogi, em frente à Praça Multieventos	5 09°00'37,3"	W 035°13'07,3"	Maragogi	PRÓPRIA	PRÓPRIA	PRÓPRIA	PRÓPRIA	
56	Praia de Maragogi, em frente à Rua N. S. da Guia - Barra Grande	5 08°59'15,7"	W 035°11'36,1"	Maragogi	PRÓPRIA	PRÓPRIA	PRÓPRIA	PRÓPRIA	
57	Praia de Burgalhau, em frente ao restaurante	5 08°59'53,5"	W 035°12'24,1"	Maragogi	PRÓPRIA	PRÓPRIA	PRÓPRIA	PRÓPRIA	
58	Praia de Artumes/Área de frequência de banhistas	5 08°58'12,1"	W 035°10'41,0"	Maragogi	PRÓPRIA	PRÓPRIA	PRÓPRIA	PRÓPRIA	
59	Praia de Ponta de Mangue/Área de frequência de banhistas	5 08°57'10,6"	W 035°10'17,8"	Maragogi	PRÓPRIA	PRÓPRIA	PRÓPRIA	PRÓPRIA	
60	Praia de Maragogi, em frente à foz do Rio Persimunga	5 08°54'48,4"	W 035°09'13,9"	Maragogi	PRÓPRIA	PRÓPRIA	IMPRÓPRIA	IMPRÓPRIA	







RESULTADO DE ENSAIOS ANALÍTICOS/BALNEABILIDADE DAS PRAIAS DE ALAGOAS - REAB								
COD	PONTO DE COLETA	LAT.	LONG.	MUNICÍPIO	Nº / Ano:			
					01/2020	02/2020	03/2020	
CATEGORIA					Norte (N) Sul (S)		Norte (N) Sul (S)	
Chuva no litoral nas últimas 24h?					Metropolitano (N)		Metropolitano (N)	
Data da coleta:					02/01/20		07 e 08/01/20	
Data da coleta:					02/01/20		14 e 15/01/20	
<b>LITORAL SUL</b>								
1	Praia do Pontal do Pebe, em frente à rua de acesso principal	5 10°20'40,9"	W 036°18'03,6"	Piaçabuçu	PRÓPRIA	PRÓPRIA	PRÓPRIA	PRÓPRIA
1,1	Rio São Francisco, Rua Artur de Faria Lobo, em frente ao Terminal Turístico de Artesanato	5 10°24'29,5"	W 036°26'05,4"	Piaçabuçu	IMPRÓPRIA	IMPRÓPRIA	IMPRÓPRIA	IMPRÓPRIA
1,2	Rio São Francisco, AL 225 Sul, em frente ao Restaurante Boca do Rio	5 10°23'55,6"	W 036°26'46,7"	Piaçabuçu	PRÓPRIA	PRÓPRIA	PRÓPRIA	PRÓPRIA
1,3	Praia do Rio São Francisco/Penedo - Frente ao Bar do Eusébio			Penedo	PRÓPRIA	PRÓPRIA	PRÓPRIA	PRÓPRIA
2	Praia de Feltz Deserto, em frente à rua de acesso principal	5 10°17'57,5"	W 036°17'22,5"	Feltz Deserto	PRÓPRIA	PRÓPRIA	PRÓPRIA	PRÓPRIA
3	Praia de Mial de Baixo, em frente à rua Manoel da Cruz	5 10°13'13,6"	W 036°12'57,2"	Coruripe	PRÓPRIA	PRÓPRIA	PRÓPRIA	PRÓPRIA
4	Praia de Mial de Cima, em frente à rua da praia	5 10°12'07,3"	W 036°11'21,1"	Coruripe	PRÓPRIA	PRÓPRIA	PRÓPRIA	PRÓPRIA
5	Praia do Pontal do Coruripe, em frente ao Farol	5 10°09'40,7"	W 036°08'06,9"	Coruripe	PRÓPRIA	PRÓPRIA	PRÓPRIA	PRÓPRIA
6	Praia de Lagoa do Pau, em frente à Barraca Carrapata	5 10°07'44,1"	W 036°06'33,9"	Coruripe	PRÓPRIA	PRÓPRIA	PRÓPRIA	PRÓPRIA
7	Praia de Duas Barras, ± a 200m ao sul da foz do Rio Jequiá	5 10°03'04,7"	W 036°01'56,0"	Jequiá da Praia	PRÓPRIA	PRÓPRIA	PRÓPRIA	PRÓPRIA
7,1	Praia da Laguna de Jequiá da Praia	5 10°00'24,3"	W 036°01'25,9"	Jequiá da Praia	PRÓPRIA	PRÓPRIA	PRÓPRIA	PRÓPRIA
8	Praia de Duas Barras, na foz do Rio Jequiá	5 10°02'58,0"	W 036°01'52,3"	Jequiá da Praia	PRÓPRIA	PRÓPRIA	PRÓPRIA	PRÓPRIA
9	Praia de Lagoa Azeda, em frente à Escola Municipal Eutíquio Quintela	5 09°58'14,8"	W 035°58'46,3"	Jequiá da Praia	PRÓPRIA	PRÓPRIA	PRÓPRIA	PRÓPRIA
10	Praia do Gunga, ± a 200m da foz, Lagoa do Roteiro	5 09°51'38,0"	W 035°54'16,1"	Roteiro	PRÓPRIA	PRÓPRIA	PRÓPRIA	PRÓPRIA
11	Praia do Gunga, estuário da Lagoa do Roteiro, ± a 200m da foz	5 09°51'36,4"	W 035°54'19,1"	Roteiro	PRÓPRIA	PRÓPRIA	PRÓPRIA	PRÓPRIA
12	Praia de Atalaia, em frente à rua principal	5 09°50'39,9"	W 035°54'22,7"	Barra de São Miguel	PRÓPRIA	PRÓPRIA	PRÓPRIA	PRÓPRIA
13	Praia da Barra de São Miguel, em frente à Rua Edson Fracão	5 09°50'20,6"	W 035°53'20,2"	Barra de São Miguel	PRÓPRIA	PRÓPRIA	PRÓPRIA	PRÓPRIA
13,1	Rio Niquim, ± 300m da foz	5 09°50'36,6"	W 035°53'52,2"	Barra de São Miguel	IMPRÓPRIA	IMPRÓPRIA	IMPRÓPRIA	IMPRÓPRIA
14	Rio Niquim, Ponte AL 301 sul	5 09°49'45,4"	W 035°53'37,4"	Barra de São Miguel	PRÓPRIA	PRÓPRIA	PRÓPRIA	PRÓPRIA
15	Praia do Francês/Av. Verdes Mares, interseção com a Rua Arrecifes	5 09°46'17,7"	W 035°50'30,2"	Marechal Deodoro	PRÓPRIA	PRÓPRIA	PRÓPRIA	PRÓPRIA
16	Praia do Francês/Av. Verdes Mares, interseção com a Rua Massunim	5 09°46'15,3"	W 035°50'24,8"	Marechal Deodoro	PRÓPRIA	PRÓPRIA	PRÓPRIA	PRÓPRIA
17	Praia do Francês, ± 100m da última barraca	5 09°46'02,1"	W 035°50'14,3"	Marechal Deodoro	PRÓPRIA	PRÓPRIA	PRÓPRIA	PRÓPRIA
18	Praia do Saco, em frente à rua principal	5 09°44'38,8"	W 035°49'12,9"	Marechal Deodoro	PRÓPRIA	PRÓPRIA	PRÓPRIA	PRÓPRIA
<b>LITORAL METROPOLITANO</b>								
19	Praia do Pontal da Barra/Av. Assis Chateaubriand, em frente à entrada do DETRAN	5 09°41'49,9"	W 035°46'37,9"	Maceió	PRÓPRIA	PRÓPRIA	PRÓPRIA	PRÓPRIA
20	Praia do Pontal da Barra/Av. Assis Chateaubriand, sul do Emissário da BRASLEM	5 09°41'20,9"	W 035°46'04,2"	Maceió	PRÓPRIA	PRÓPRIA	PRÓPRIA	PRÓPRIA
21	Praia do Pontal da Barra/Av. Assis Chateaubriand, ± 300m ao sul do Emissário da CASAL	5 09°40'37,3"	W 035°45'16,3"	Maceió	PRÓPRIA	PRÓPRIA	PRÓPRIA	PRÓPRIA
22	Praia do Pontal da Barra/Av. Assis Chateaubriand, ± 500m ao norte do Emissário da CASAL	5 09°40'24,6"	W 035°44'54,4"	Maceió	PRÓPRIA	PRÓPRIA	PRÓPRIA	PRÓPRIA
23	Praia da Avenida/Av. Assis Chateaubriand, interseção com a Rua Dias Cabral	5 09°40'13,9"	W 035°44'22,0"	Maceió	PRÓPRIA	PRÓPRIA	PRÓPRIA	PRÓPRIA
24	Praia da Avenida/Av. Assis Chateaubriand, interseção com a Rua Barão de Anadia	5 09°40'12,9"	W 035°44'08,9"	Maceió	PRÓPRIA	PRÓPRIA	PRÓPRIA	PRÓPRIA
25	Praia de Pajuçara/Av. Dr. Antônio Gouveia, interseção com a Rua João Carneiro	5 09°40'23,1"	W 035°42'57,3"	Maceió	PRÓPRIA	PRÓPRIA	PRÓPRIA	PRÓPRIA
26	Praia de Pajuçara/Av. Dr. Antônio Gouveia, interseção com a Rua Júlio Plech Filho	5 09°36'54,0"	W 035°42'31,4"	Maceió	PRÓPRIA	PRÓPRIA	PRÓPRIA	PRÓPRIA
27	Praia de Ponta Verde/Av. Silvio Carlos Viana, interseção com a Rua Prof. Higa Vasconcelos	5 09°39'52,7"	W 035°41'53,6"	Maceió	PRÓPRIA	PRÓPRIA	PRÓPRIA	PRÓPRIA
28	Praia de Ponta Verde/Av. Álvaro Otacílio entre as ruas General Dr. João Saleiro Rêgo e Dr. Rubens Camoto	5 09°39'42,3"	W 035°41'45,7"	Maceió	PRÓPRIA	IMPRÓPRIA	IMPRÓPRIA	IMPRÓPRIA
29	Praia de Jatúca/Av. Álvaro Otacílio, entre as Avenidas Antônio de Barros e Engenheiro Carlos da Silva Nogueira	5 09°38'59,6"	W 035°41'58,5"	Maceió	PRÓPRIA	IMPRÓPRIA	IMPRÓPRIA	IMPRÓPRIA
30	Praia de Cruz das Almas/ Av. Brigadeiro Eustáquio Gomes, entre as Ruas Mascarenhas de Brito e Padre Luiz Américo Galvão	5 09°38'19,6"	W 035°41'53,0"	Maceió	PRÓPRIA	IMPRÓPRIA	IMPRÓPRIA	IMPRÓPRIA
31	Praia de Cruz das Almas/ Av. Brigadeiro Eustáquio Gomes, entre as Ruas Padre Luiz Américo Galvão e Mauro Machado Costa	5 09°37'57,9"	W 035°41'47,7"	Maceió	PRÓPRIA	IMPRÓPRIA	IMPRÓPRIA	IMPRÓPRIA
32	Praia de Cruz das Almas/ Av. Brigadeiro Eustáquio Gomes, entre as Ruas Mauro Machado Costa e Sen. Ezequias da Rocha	5 09°37'36,0"	W 035°41'39,3"	Maceió	PRÓPRIA	PRÓPRIA	PRÓPRIA	PRÓPRIA
33	Praia de Jacarecica, em frente à Rua "A"	5 09°36'26,1"	W 035°41'17,0"	Maceió	IMPRÓPRIA	IMPRÓPRIA	PRÓPRIA	PRÓPRIA
34	Praia de Guaxuma, em frente à entrada principal de acesso	5 09°35'31,8"	W 035°40'04,9"	Maceió	PRÓPRIA	PRÓPRIA	PRÓPRIA	PRÓPRIA
35	Praia de Gaça Torta, em frente à rua principal, perpendicular à Rua São Pedro	5 09°35'00,2"	W 035°36'35,1"	Maceió	PRÓPRIA	PRÓPRIA	PRÓPRIA	PRÓPRIA
36	Foz do Rio Pratagy, Ponte AL 301 Norte	5 09°34'02,0"	W 035°39'01,8"	Maceió	PRÓPRIA	PRÓPRIA	PRÓPRIA	PRÓPRIA
37	Praia do Mirante, em frente à rua principal de acesso	5 09°33'55,6"	W 035°38'42,6"	Maceió	PRÓPRIA	PRÓPRIA	PRÓPRIA	PRÓPRIA
38	Praia de Ipioca - Em frente à rua principal de acesso	5 09°31'52,0"	W 035°36'17,8"	Maceió	PRÓPRIA	PRÓPRIA	PRÓPRIA	PRÓPRIA
<b>LITORAL NORTE</b>								
39	Praia de Paripueira, Av. Beira Mar, lado direito, ± 250m da rua principal de acesso	5 09°28'15,5"	W 035°32'56,3"	Paripueira	PRÓPRIA	PRÓPRIA	PRÓPRIA	PRÓPRIA
40	Praia de Paripueira, Av. Beira Mar, lado esquerdo, ± 900m da rua principal de acesso	5 09°28'07,0"	W 035°32'47,8"	Paripueira	PRÓPRIA	PRÓPRIA	PRÓPRIA	PRÓPRIA
41	Praia de Sonho Verde, em frente à Av. principal	5 09°27'06,5"	W 035°31'46,0"	Paripueira	PRÓPRIA	PRÓPRIA	PRÓPRIA	PRÓPRIA
42	Praia de Barra de Santo Antônio - em frente à entrada do loteamento Tabuba	5 09°26'24,8"	W 035°31'06,8"	Barra de Santo Antônio	PRÓPRIA	PRÓPRIA	PRÓPRIA	PRÓPRIA
43	Praia de Maré Mansa	5 09°25'27,8"	W 035°30'13,6"	Barra de Santo Antônio	PRÓPRIA	PRÓPRIA	PRÓPRIA	PRÓPRIA
44	Praia de Barra de Camaragibe, início da Rua Beira Mar	5 09°18'47,7"	W 035°24'56,0"	Foz de Camaragibe	PRÓPRIA	PRÓPRIA	PRÓPRIA	PRÓPRIA
45	Praia de São Miguel dos Milagres, em frente à rua principal	5 09°16'01,6"	W 035°21'54,8"	São Miguel dos Milagres	PRÓPRIA	PRÓPRIA	PRÓPRIA	PRÓPRIA
46	Praia de Porto da Rua, em frente à rua principal	5 09°14'38,1"	W 035°20'52,8"	São Miguel dos Milagres	PRÓPRIA	PRÓPRIA	PRÓPRIA	PRÓPRIA
47	Rio Tatamunha - Projeto Peixe-Bol/Santuário	5 09°13'04,7"	W 035°19'58,7"	Porto de Pedras	PRÓPRIA	PRÓPRIA	PRÓPRIA	PRÓPRIA
48	Praia de Porto de Pedras, em frente à rua principal	5 09°09'44,6"	W 035°17'43,6"	Porto de Pedras	PRÓPRIA	PRÓPRIA	PRÓPRIA	PRÓPRIA
49	Praia de Japaratinga, em frente à Av. principal	5 09°05'39,4"	W 035°15'30,5"	Japaratinga	PRÓPRIA	PRÓPRIA	PRÓPRIA	PRÓPRIA
50	Praia de Japaratinga, em frente à Rua Amaro Caloça Wanderley	5 09°05'19,2"	W 035°15'24,2"	Japaratinga	PRÓPRIA	PRÓPRIA	PRÓPRIA	PRÓPRIA
51	Praia de Maragogi, em frente à foz do Rio Saigado	5 09°03'54,4"	W 035°14'30,8"	Maragogi	PRÓPRIA	PRÓPRIA	PRÓPRIA	PRÓPRIA
52	Praia de Maragogi, em frente à Escola Manoel M. Costa	5 09°03'09,6"	W 035°14'23,1"	Maragogi	PRÓPRIA	PRÓPRIA	PRÓPRIA	PRÓPRIA
53	Praia de Maragogi, foz do Rio Maragogi	5 09°01'35,9"	W 035°13'47,2"	Maragogi	PRÓPRIA	PRÓPRIA	PRÓPRIA	PRÓPRIA
54	Praia de Maragogi, Av. Beira Mar, ± 500m do início da orla	5 09°01'02,4"	W 035°13'23,5"	Maragogi	PRÓPRIA	PRÓPRIA	PRÓPRIA	PRÓPRIA
55	Praia de Maragogi, em frente à Praça Multieventos	5 09°00'37,3"	W 035°13'07,3"	Maragogi	PRÓPRIA	PRÓPRIA	PRÓPRIA	PRÓPRIA
56	Praia de Maragogi, em frente à Rua N. S. do Gula - Barra Grande	5 08°59'15,7"	W 035°11'36,1"	Maragogi	PRÓPRIA	PRÓPRIA	PRÓPRIA	PRÓPRIA
57	Praia de Burgalhas, em frente ao restaurante	5 08°59'51,5"	W 035°12'24,1"	Maragogi	PRÓPRIA	PRÓPRIA	PRÓPRIA	PRÓPRIA
58	Praia de Antunes/Área de frequência de banhistas	5 08°58'12,1"	W 035°10'41,0"	Maragogi	PRÓPRIA	PRÓPRIA	PRÓPRIA	PRÓPRIA
59	Praia de Ponta de Mangue/Área de frequência de banhistas	5 08°57'10,6"	W 035°10'17,8"	Maragogi	PRÓPRIA	PRÓPRIA	PRÓPRIA	PRÓPRIA
60	Praia de Maragogi, em frente à foz do Rio Persinunga	5 08°54'48,4"	W 035°09'13,9"	Maragogi	IMPRÓPRIA	IMPRÓPRIA	IMPRÓPRIA	IMPRÓPRIA



RESULTADO DE ENSAIOS ANALÍTICOS/BALNEABILIDADE DAS PRAIAS DE ALAGOAS - REAB						
COD	LAT.	LONG.	MUNICÍPIO	Nº / Ano:	04/2020	05/2020
				Chuva no litoral nas últimas 24h?		
Praias do Litoral				Data de coleta:	21 e 22/01/20	28 e 29/01/20
LITORAL SUL						
1	Praia do Pontal do Peba, em frente à rua de acesso principal	S 10°20'40,9"	W 036°18'03,6"	Paçabuçu	PRÓPRIA	PRÓPRIA
1,1	Rio São Francisco, Rua Artur de Tamas Lóbo, em frente ao Terminal Turístico de Artesanato	S 10°24'29,5"	W 036°20'05,4"	Paçabuçu	IMPRÓPRIA	IMPRÓPRIA
1,2	Rio São Francisco, Al. 225 Sul, em frente ao Restaurante Boca do Rio	S 10°23'55,6"	W 036°26'46,7"	Paçabuçu	PRÓPRIA	PRÓPRIA
1,3	Praia do Rio São Francisco/Penedo – Frente ao Bar do Eusébio			Penedo	PRÓPRIA	PRÓPRIA
2	Praia de Feliz Deserto, em frente à rua de acesso principal	S 10°17'57,5"	W 036°17'27,5"	Feliz Deserto	PRÓPRIA	PRÓPRIA
3	Praia de Mial de Baixo, em frente à rua Manoel da Cruz	S 10°13'13,6"	W 036°12'57,2"	Coruripe	PRÓPRIA	PRÓPRIA
4	Praia de Mial de Cima, em frente à rua da praia	S 10°12'07,3"	W 036°11'23,1"	Coruripe	PRÓPRIA	PRÓPRIA
5	Praia do Pontal do Coruripe, em frente ao Farol	S 10°09'40,7"	W 036°08'06,9"	Coruripe	PRÓPRIA	PRÓPRIA
6	Praia de Lagoa do Pau, em frente à Barraca Caraspana	S 10°07'44,1"	W 036°06'33,9"	Coruripe	PRÓPRIA	PRÓPRIA
7	Praia de Duas Barras, ± a 200m ao sul da foz do Rio Jequiá	S 10°03'04,7"	W 036°01'56,0"	Jequiá da Praia	PRÓPRIA	PRÓPRIA
7,1	Praia da Laguna de Jequiá da Praia	S 10°00'24,3"	W 036°01'25,9"	Jequiá da Praia	PRÓPRIA	PRÓPRIA
8	Praia de Duas Barras, na foz do Rio Jequiá	S 10°02'58,0"	W 036°01'52,3"	Jequiá da Praia	PRÓPRIA	PRÓPRIA
9	Praia de Lagos Azeda, em frente à Escola Municipal Eudálio Quintela	S 09°58'14,8"	W 035°58'46,3"	Jequiá da Praia	PRÓPRIA	PRÓPRIA
10	Praia do Gunga, ± a 200m da foz, Lagoa do Roteiro	S 09°51'38,0"	W 035°54'16,1"	Roteiro	PRÓPRIA	PRÓPRIA
11	Praia do Gunga, estuário da Lagoa do Roteiro, ± a 200m da foz	S 09°51'36,4"	W 035°54'19,1"	Roteiro	PRÓPRIA	PRÓPRIA
12	Praia de Atalaia, em frente à rua principal	S 09°50'39,9"	W 035°54'22,7"	Barra de São Miguel	PRÓPRIA	PRÓPRIA
13	Praia da Barra de São Miguel, em frente à Rua Edison Frazão	S 09°50'20,6"	W 035°53'20,2"	Barra de São Miguel	PRÓPRIA	PRÓPRIA
13,1	Rio Niquim, ± 300m da foz	S 09°50'36,6"	W 035°53'52,2"	Barra de São Miguel	IMPRÓPRIA	IMPRÓPRIA
14	Rio Niquim, Ponte Al. 101 sul	S 09°49'45,4"	W 035°53'37,4"	Barra de São Miguel	PRÓPRIA	PRÓPRIA
15	Praia do Francês/Av. Verdes Mares, interseção com a Rua Aracêdes	S 09°46'17,7"	W 035°50'30,2"	Marechal Deodoro	PRÓPRIA	PRÓPRIA
16	Praia do Francês/ Av. Verdes Mares, interseção com a Rua Massarim	S 09°46'15,3"	W 035°50'24,8"	Marechal Deodoro	PRÓPRIA	PRÓPRIA
17	Praia do Francês, ± 100m da última barraca	S 09°46'02,1"	W 035°50'14,3"	Marechal Deodoro	PRÓPRIA	PRÓPRIA
18	Praia do Saco, em frente à rua principal	S 09°44'38,8"	W 035°49'12,9"	Marechal Deodoro	PRÓPRIA	PRÓPRIA
LITORAL METROPOLITANO						
19	Praia do Pontal da Barra/Av. Assis Chateaubriand, em frente à entrada do DETRAN	S 09°41'49,9"	W 035°46'37,9"	Maceió	PRÓPRIA	PRÓPRIA
20	Praia do Pontal da Barra/Av. Assis Chateaubriand, sul do Emissário da BRASREM	S 09°41'20,9"	W 035°46'04,2"	Maceió	PRÓPRIA	PRÓPRIA
21	Praia do Pontal da Barra/Av. Assis Chateaubriand, ± 900m ao sul do Emissário da CASAL	S 09°40'37,3"	W 035°45'16,3"	Maceió	PRÓPRIA	PRÓPRIA
22	Praia do Pontal da Barra/Av. Assis Chateaubriand, ± 900m ao norte do Emissário da CASAL	S 09°40'24,6"	W 035°44'54,4"	Maceió	PRÓPRIA	PRÓPRIA
23	Praia da Avenida/Av. Assis Chateaubriand, interseção com a Rua Dias Cibrãl	S 09°40'13,9"	W 035°44'22,0"	Maceió	PRÓPRIA	PRÓPRIA
24	Praia da Avenida/Av. Assis Chateaubriand, interseção com a Rua Barão de Anadia	S 09°40'12,9"	W 035°44'08,9"	Maceió	PRÓPRIA	IMPRÓPRIA
25	Praia de Pajuçara/Av. Dr. Antônio Gouveia, interseção com a Rua João Carneiro	S 09°40'23,1"	W 035°42'57,3"	Maceió	PRÓPRIA	PRÓPRIA
26	Praia de Pajuçara/Av. Dr. Antônio Gouveia, interseção com a Rua Júlio Plech Filho	S 09°36'54,0"	W 035°42'31,4"	Maceió	PRÓPRIA	PRÓPRIA
27	Praia de Ponta Verde/Av. Silvio Carlos Viana, interseção com a Rua Iroff, Haja Vasconcelos	S 09°39'52,7"	W 035°41'53,6"	Maceió	PRÓPRIA	PRÓPRIA
28	Praia de Ponta Verde/Av. Álvaro Otacílio entre as ruas General Dr. João Saleiro Pidão e Dr. Rubens Canuto	S 09°39'42,3"	W 035°41'45,7"	Maceió	IMPRÓPRIA	IMPRÓPRIA
29	Praia de Jatiúca/Av. Álvaro Otacílio, entre as Avenidas Antônio de Barros e Empresário Carlos de Silva Nogueira	S 09°38'59,6"	W 035°41'58,5"	Maceió	IMPRÓPRIA	IMPRÓPRIA
30	Praia de Cruz das Almas/ Av. Brigadeiro Eustáquio Gomes, entre as Ruas Mascarenhas de Brito e Padre Luiz Américo Galvão	S 09°38'19,6"	W 035°41'53,0"	Maceió	IMPRÓPRIA	IMPRÓPRIA
31	Praia de Cruz das Almas/ Av. Brigadeiro Eustáquio Gomes, entre as Ruas Padre Luiz Américo Galvão e Mauro Machado Costa	S 09°37'57,9"	W 035°41'47,7"	Maceió	IMPRÓPRIA	IMPRÓPRIA
32	Praia de Cruz das Almas/ Av. Brigadeiro Eustáquio Gomes, entre as Ruas Mauro Machado Costa e Sen. Ezequias da Rocha	S 09°37'36,0"	W 035°41'39,3"	Maceió	PRÓPRIA	IMPRÓPRIA
33	Praia de Jacarecoia, em frente à Rua "A"	S 09°36'26,1"	W 035°41'17,0"	Maceió	IMPRÓPRIA	IMPRÓPRIA
34	Praia de Guaxuma, em frente à entrada principal de acesso	S 09°35'31,8"	W 035°40'04,9"	Maceió	PRÓPRIA	PRÓPRIA
35	Praia de Garça Torta, em frente à rua principal, perpendicular à Rua São Pedro	S 09°35'00,2"	W 035°36'35,1"	Maceió	PRÓPRIA	PRÓPRIA
36	Foz do Rio Pratygy, Ponte Al. 101 Norte	S 09°34'02,0"	W 035°39'01,8"	Maceió	PRÓPRIA	PRÓPRIA
37	Praia do Mirante, em frente à rua principal de acesso	S 09°33'55,6"	W 035°38'42,6"	Maceió	PRÓPRIA	PRÓPRIA
38	Praia de Iplóca - Em frente à rua principal de acesso	S 09°31'52,0"	W 035°36'17,8"	Maceió	PRÓPRIA	PRÓPRIA
LITORAL NORTE						
39	Praia de Paripueira, Av. Beira Mar, lado direito, ± 250m da rua principal de acesso	S 09°28'15,5"	W 035°32'56,3"	Paripueira	PRÓPRIA	PRÓPRIA
40	Praia de Paripueira, Av. Beira Mar, lado esquerdo, ± 900m da rua principal de acesso	S 09°28'07,0"	W 035°32'47,8"	Paripueira	PRÓPRIA	PRÓPRIA
41	Praia de Sorbo Verde, em frente à Av. principal	S 09°27'06,5"	W 035°31'46,0"	Paripueira	PRÓPRIA	PRÓPRIA
42	Praia de Barra de Santo Antônio - em frente à entrada do Loteamento Taluba	S 09°26'24,8"	W 035°31'06,8"	Barra de Santo Antônio	PRÓPRIA	PRÓPRIA
43	Praia de Maré Mansa	S 09°25'27,8"	W 035°30'13,6"	Barra de Santo Antônio	PRÓPRIA	PRÓPRIA
44	Praia de Barra de Camaragibe, início da Rua Beira Mar	S 09°18'47,7"	W 035°24'56,0"	Passo de Camaragibe	PRÓPRIA	PRÓPRIA
45	Praia de São Miguel dos Milagres, em frente à rua principal	S 09°16'01,6"	W 035°21'54,8"	São Miguel dos Milagres	PRÓPRIA	PRÓPRIA
46	Praia de Porto da Rua, em frente à rua principal	S 09°14'38,1"	W 035°20'52,8"	São Miguel dos Milagres	PRÓPRIA	PRÓPRIA
47	Rio Tatuamunha - Projeto Peixe-Bol/Santuário	S 09°13'04,7"	W 035°19'58,7"	Porto de Pedras	PRÓPRIA	PRÓPRIA
48	Praia de Porto de Pedras, em frente à rua principal	S 09°09'44,6"	W 035°17'43,6"	Porto de Pedras	PRÓPRIA	PRÓPRIA
49	Praia de Japaratinga, em frente à Av. principal	S 09°05'39,4"	W 035°15'30,5"	Japaratinga	PRÓPRIA	PRÓPRIA
50	Praia de Japaratinga, em frente à Rua Amaro Calça Wanderley	S 09°05'19,2"	W 035°15'24,2"	Japaratinga	PRÓPRIA	PRÓPRIA
51	Praia de Maragogi, em frente à foz do Rio Salgado	S 09°03'54,4"	W 035°14'30,8"	Maragogi	PRÓPRIA	PRÓPRIA
52	Praia de Maragogi, em frente à Escola Manoel M. Costa	S 09°03'09,6"	W 035°14'23,1"	Maragogi	PRÓPRIA	PRÓPRIA
53	Praia de Maragogi, foz do Rio Maragogi	S 09°01'35,9"	W 035°13'47,2"	Maragogi	PRÓPRIA	PRÓPRIA
54	Praia de Maragogi, Av. Beira Mar, ± 500m do início da orla	S 09°01'02,4"	W 035°13'23,5"	Maragogi	PRÓPRIA	PRÓPRIA
55	Praia de Maragogi, em frente à Praça Multieventos	S 09°00'37,3"	W 035°13'07,3"	Maragogi	PRÓPRIA	PRÓPRIA
56	Praia de Maragogi, em frente à Rua N. S. da Guia - Barra Grande	S 08°59'15,7"	W 035°11'36,1"	Maragogi	PRÓPRIA	PRÓPRIA
57	Praia de Bugalhão, em frente ao restaurante	S 08°59'51,5"	W 035°12'24,1"	Maragogi	PRÓPRIA	PRÓPRIA
58	Praia de Antunes/Área de frequência de banhistas	S 08°58'12,1"	W 035°10'41,0"	Maragogi	PRÓPRIA	PRÓPRIA
59	Praia de Ponta de Mangue/Área de frequência de banhistas	S 08°57'10,6"	W 035°10'17,8"	Maragogi	PRÓPRIA	PRÓPRIA
60	Praia de Maragogi, em frente à foz do Rio Persirunga	S 08°54'48,4"	W 035°09'13,9"	Maragogi	IMPRÓPRIA	IMPRÓPRIA



RESULTADO DE ENSAIOS ANALÍTICOS/BALNEABILIDADE DAS PRAIAS DE ALAGOAS - REAB								
COD	PONTO DE COLETA	LAT.	LONG.	Nº / Ano:	06/2020	07/2020	08/2020	09/2020
					CATEGORIA			
Praias do Litoral					Chuva no litoral nas últimas 24h?			
					Norte (S) Sul (S)	Norte (S) Sul (S)	Norte (N) Sul (S)	Norte (S) Sul (S)
					Metropolitano (S)	Metropolitano(S)	Metropolitano(S)	Metropolitano(S)
					Data de coleta:			
					04 e 05/01/20	11 e 12/02/20	18 e 19/02/20	27/02/20
LITORAL SUL								
1	Praia do Pontal do Peba, em frente à rua de acesso principal	5 30°20'40,9"	W 036°18'03,0"	Paçabaçu	PRÓPRIA	PRÓPRIA	PRÓPRIA	PRÓPRIA
1,1	Rio São Francisco, Rua Artur de Farias Lobo, em frente ao Terminal Turístico de Artesanato	5 30°24'29,5"	W 036°26'05,4"	Paçabaçu	PRÓPRIA	PRÓPRIA	PRÓPRIA	PRÓPRIA
1,2	Rio São Francisco, AL 225 Sul, em frente ao Restaurante Boca do Rio	5 30°23'55,6"	W 036°26'46,7"	Paçabaçu	PRÓPRIA	PRÓPRIA	PRÓPRIA	PRÓPRIA
1,3	Praia do Rio São Francisco/Penedo - Frente ao Bar do Eusébio			Penedo	PRÓPRIA	PRÓPRIA	PRÓPRIA	PRÓPRIA
2	Praia de Feliz Deserto, em frente à rua de acesso principal	5 30°17'57,5"	W 036°17'27,5"	Feliz Deserto	PRÓPRIA	PRÓPRIA	PRÓPRIA	PRÓPRIA
3	Praia de Mial de Baixo, em frente à rua Manoel da Cruz	5 30°13'13,6"	W 036°12'57,2"	Coruripe	PRÓPRIA	PRÓPRIA	PRÓPRIA	PRÓPRIA
4	Praia de Mial de Cima, em frente à rua da praia	5 30°12'02,3"	W 036°11'21,1"	Coruripe	PRÓPRIA	PRÓPRIA	PRÓPRIA	PRÓPRIA
5	Praia do Pontal do Coruripe, em frente ao Farol	5 30°09'40,7"	W 036°08'06,9"	Coruripe	PRÓPRIA	PRÓPRIA	PRÓPRIA	PRÓPRIA
6	Praia de Lagoa do Pau, em frente à Barraca Carropane	5 30°07'44,1"	W 036°06'33,9"	Coruripe	PRÓPRIA	PRÓPRIA	PRÓPRIA	PRÓPRIA
7	Praia de Duas Barras, ± a 200m ao sul da foz do Rio Jequiá	5 30°03'04,7"	W 036°01'56,0"	Jequiá da Praia	PRÓPRIA	PRÓPRIA	PRÓPRIA	PRÓPRIA
7,1	Praia da Laguna de Jequiá da Praia	5 30°00'24,3"	W 036°01'25,9"	Jequiá da Praia	PRÓPRIA	PRÓPRIA	PRÓPRIA	PRÓPRIA
8	Praia de Duas Barras, na foz do Rio Jequiá	5 30°02'58,0"	W 036°01'52,3"	Jequiá da Praia	PRÓPRIA	PRÓPRIA	PRÓPRIA	PRÓPRIA
9	Praia de Lagoa Azeda, em frente à Escola Municipal Eutíquio Quintela	5 09°58'14,8"	W 035°58'46,3"	Jequiá da Praia	PRÓPRIA	PRÓPRIA	PRÓPRIA	PRÓPRIA
10	Praia do Gunga, ± a 200m da foz, Lagoa do Roteiro	5 09°51'38,0"	W 035°54'16,1"	Roteiro	PRÓPRIA	PRÓPRIA	PRÓPRIA	PRÓPRIA
11	Praia do Gunga, entroncamento da Lagoa do Roteiro, ± a 200m da foz	5 09°51'36,4"	W 035°54'19,1"	Roteiro	PRÓPRIA	PRÓPRIA	PRÓPRIA	PRÓPRIA
12	Praia de Atalaia, em frente à rua principal	5 09°50'39,9"	W 035°54'22,7"	Barra de São Miguel	PRÓPRIA	PRÓPRIA	PRÓPRIA	PRÓPRIA
13	Praia de Barra de São Miguel, em frente à Rua Edison Fração	5 09°50'20,6"	W 035°53'20,2"	Barra de São Miguel	PRÓPRIA	PRÓPRIA	PRÓPRIA	PRÓPRIA
13,1	Rio Niquim, ± 300m da foz	5 09°50'36,6"	W 035°53'52,2"	Barra de São Miguel	PRÓPRIA	IMPRÓPRIA	IMPRÓPRIA	IMPRÓPRIA
14	Rio Niquim, Ponte AL 301 sul	5 09°49'45,4"	W 035°53'37,4"	Barra de São Miguel	PRÓPRIA	PRÓPRIA	PRÓPRIA	PRÓPRIA
15	Praia do Francês/Av. Verdes Mares, interseção com a Rua Arrecifes	5 09°46'17,7"	W 035°50'30,2"	Marechal Deodoro	PRÓPRIA	PRÓPRIA	PRÓPRIA	PRÓPRIA
16	Praia do Francês/Av. Verdes Mares, interseção com a Rua Massunim	5 09°46'15,3"	W 035°50'24,8"	Marechal Deodoro	PRÓPRIA	PRÓPRIA	PRÓPRIA	PRÓPRIA
17	Praia do Francês, ± 100m da última barraca	5 09°46'02,1"	W 035°50'14,3"	Marechal Deodoro	PRÓPRIA	PRÓPRIA	PRÓPRIA	PRÓPRIA
18	Praia do Saco, em frente à rua principal	5 09°44'38,8"	W 035°49'12,9"	Marechal Deodoro	PRÓPRIA	PRÓPRIA	PRÓPRIA	PRÓPRIA
LITORAL METROPOLITANO								
19	Praia do Pontal da Barra/Av. Assis Chateaubriand, em frente à entrada do DETRAN	5 09°41'49,9"	W 035°46'37,9"	Maceió	PRÓPRIA	PRÓPRIA	PRÓPRIA	PRÓPRIA
20	Praia do Pontal da Barra/Av. Assis Chateaubriand, sul do Emissário da BRASKEM	5 09°41'20,9"	W 035°46'04,2"	Maceió	PRÓPRIA	PRÓPRIA	PRÓPRIA	PRÓPRIA
21	Praia do Pontal da Barra/Av. Assis Chateaubriand, ± 500m ao sul do Emissário da CASAL	5 09°40'37,3"	W 035°45'16,3"	Maceió	PRÓPRIA	PRÓPRIA	PRÓPRIA	PRÓPRIA
22	Praia do Pontal da Barra/Av. Assis Chateaubriand, ± 300m ao norte do Emissário da CASAL	5 09°40'24,6"	W 035°44'54,4"	Maceió	PRÓPRIA	PRÓPRIA	PRÓPRIA	PRÓPRIA
23	Praia da Avenida/Av. Assis Chateaubriand, interseção com a Rua Dias Cabral	5 09°40'13,9"	W 035°44'22,0"	Maceió	PRÓPRIA	PRÓPRIA	PRÓPRIA	IMPRÓPRIA
24	Praia da Avenida/Av. Assis Chateaubriand, interseção com a Rua Barão de Anadia	5 09°40'12,9"	W 035°44'08,9"	Maceió	IMPRÓPRIA	IMPRÓPRIA	PRÓPRIA	IMPRÓPRIA
25	Praia de Pajuçara/Av. Dr. Antônio Gouveia, interseção com a Rua João Carneiro	5 09°40'23,1"	W 035°42'57,3"	Maceió	PRÓPRIA	PRÓPRIA	PRÓPRIA	PRÓPRIA
26	Praia de Pajuçara/Av. Dr. Antônio Gouveia, interseção com a Rua João Flech Filho	5 09°36'54,0"	W 035°42'31,4"	Maceió	PRÓPRIA	PRÓPRIA	PRÓPRIA	PRÓPRIA
27	Praia de Ponta Verde/Av. Silvio Carlos Viana, interseção com a Rua Prof. Higia Vasconcelos	5 09°39'52,7"	W 035°41'53,6"	Maceió	PRÓPRIA	PRÓPRIA	PRÓPRIA	PRÓPRIA
28	Praia de Ponta Verde/Av. Álvaro Otacílio, entre as ruas General Dr. João Saleiro Pittó e Dr. Rubens Conuto	5 09°39'42,3"	W 035°41'45,7"	Maceió	PRÓPRIA	PRÓPRIA	PRÓPRIA	PRÓPRIA
29	Praia de Jatiúca/Av. Álvaro Otacílio, entre as Avenidas Antônio de Barros e Empresário Carlos da Silva Nogueira	5 09°38'59,6"	W 035°41'58,5"	Maceió	IMPRÓPRIA	IMPRÓPRIA	IMPRÓPRIA	PRÓPRIA
30	Praia de Cruz das Almas/Av. Brigadeiro Eustáquio Gomes, entre as Ruas Mascarenhas de Brito e Padre Luiz Américo Galvão	5 09°38'19,6"	W 035°41'53,0"	Maceió	IMPRÓPRIA	IMPRÓPRIA	IMPRÓPRIA	PRÓPRIA
31	Praia de Cruz das Almas/Av. Brigadeiro Eustáquio Gomes, entre as Ruas Padre Luiz Américo Galvão e Mauro Machado Costa	5 09°37'57,9"	W 035°41'47,7"	Maceió	IMPRÓPRIA	IMPRÓPRIA	IMPRÓPRIA	IMPRÓPRIA
32	Praia de Cruz das Almas/Av. Brigadeiro Eustáquio Gomes, entre as Ruas Mauro Machado Costa e Sen. Ezequias da Rocha	5 09°37'36,0"	W 035°41'39,3"	Maceió	IMPRÓPRIA	IMPRÓPRIA	IMPRÓPRIA	PRÓPRIA
33	Praia de Jacareica, em frente à Rua "A"	5 09°36'26,1"	W 035°41'17,0"	Maceió	IMPRÓPRIA	IMPRÓPRIA	IMPRÓPRIA	PRÓPRIA
34	Praia de Guaxuma, em frente à entrada principal de acesso	5 09°35'31,8"	W 035°40'04,9"	Maceió	PRÓPRIA	PRÓPRIA	PRÓPRIA	PRÓPRIA
35	Praia de Garça Torta, em frente à rua principal, perpendicular à Rua São Pedro	5 09°35'00,2"	W 035°36'35,1"	Maceió	PRÓPRIA	PRÓPRIA	PRÓPRIA	PRÓPRIA
36	Foz do Rio Prata, Ponte AL 101 Norte	5 09°34'02,0"	W 035°39'01,8"	Maceió	PRÓPRIA	PRÓPRIA	PRÓPRIA	PRÓPRIA
37	Praia do Mirante, em frente à rua principal de acesso	5 09°33'55,6"	W 035°38'42,6"	Maceió	PRÓPRIA	PRÓPRIA	PRÓPRIA	PRÓPRIA
38	Praia de Iplôca - Em frente à rua principal de acesso	5 09°31'52,0"	W 035°36'17,8"	Maceió	PRÓPRIA	PRÓPRIA	PRÓPRIA	PRÓPRIA
LITORAL NORTE								
39	Praia de Paripueira, Av. Beira Mar, lado direito, ± 250m da rua principal de acesso	5 09°28'15,5"	W 035°32'56,3"	Paripueira	PRÓPRIA	PRÓPRIA	PRÓPRIA	IMPRÓPRIA
40	Praia de Paripueira, Av. Beira Mar, lado esquerdo, ± 900m da rua principal de acesso	5 09°28'07,0"	W 035°32'47,8"	Paripueira	PRÓPRIA	PRÓPRIA	PRÓPRIA	IMPRÓPRIA
41	Praia de Sonho Verde, em frente à Av. principal	5 09°27'06,5"	W 035°31'46,0"	Paripueira	PRÓPRIA	PRÓPRIA	PRÓPRIA	PRÓPRIA
42	Praia de Barra de Santo Antônio - em frente à entrada do Loteamento Tabuba	5 09°26'24,8"	W 035°31'06,8"	Barra de Santo Antônio	PRÓPRIA	PRÓPRIA	PRÓPRIA	PRÓPRIA
43	Praia de Maré Menor	5 09°25'27,8"	W 035°30'13,0"	Barra de Santo Antônio	PRÓPRIA	PRÓPRIA	PRÓPRIA	PRÓPRIA
44	Praia de Barra de Camaragibe, início da Rua Beira Mar	5 09°18'47,7"	W 035°24'56,0"	Passo de Camaragibe	PRÓPRIA	PRÓPRIA	PRÓPRIA	PRÓPRIA
45	Praia de São Miguel dos Milagres, em frente à rua principal	5 09°16'01,6"	W 035°21'54,8"	São Miguel dos Milagres	PRÓPRIA	PRÓPRIA	PRÓPRIA	PRÓPRIA
46	Praia de Ponta da Rua, em frente à rua principal	5 09°14'38,1"	W 035°20'52,8"	São Miguel dos Milagres	PRÓPRIA	PRÓPRIA	PRÓPRIA	PRÓPRIA
47	Rio Tanamunha - Projeto Peixe-Bol/Santulário	5 09°13'04,7"	W 035°19'58,7"	Porto de Pedras	PRÓPRIA	PRÓPRIA	PRÓPRIA	PRÓPRIA
48	Praia de Porto de Pedras, em frente à rua principal	5 09°09'44,6"	W 035°17'43,6"	Porto de Pedras	PRÓPRIA	PRÓPRIA	PRÓPRIA	PRÓPRIA
49	Praia de Japaratinga, em frente à Av. principal	5 09°05'39,4"	W 035°15'30,5"	Japaratinga	PRÓPRIA	PRÓPRIA	PRÓPRIA	PRÓPRIA
50	Praia de Japaratinga, em frente à Rua Amaro Calça Wanderley	5 09°05'19,2"	W 035°15'24,2"	Japaratinga	PRÓPRIA	PRÓPRIA	PRÓPRIA	PRÓPRIA
51	Praia de Maragogi, em frente à foz do Rio Salgado	5 09°03'54,4"	W 035°14'30,8"	Maragogi	PRÓPRIA	PRÓPRIA	PRÓPRIA	PRÓPRIA
52	Praia de Maragogi, em frente à Escola Manoel M. Costa	5 09°03'09,6"	W 035°14'23,1"	Maragogi	PRÓPRIA	PRÓPRIA	PRÓPRIA	PRÓPRIA
53	Praia de Maragogi, foz do Rio Maragogi	5 09°01'35,9"	W 035°13'47,2"	Maragogi	PRÓPRIA	PRÓPRIA	PRÓPRIA	PRÓPRIA
54	Praia de Maragogi, Av. Beira Mar, ± 500m do início da orla	5 09°01'02,4"	W 035°13'23,5"	Maragogi	PRÓPRIA	PRÓPRIA	PRÓPRIA	PRÓPRIA
55	Praia de Maragogi, em frente à Praça Multieventos	5 09°00'37,3"	W 035°13'07,3"	Maragogi	PRÓPRIA	PRÓPRIA	PRÓPRIA	PRÓPRIA
56	Praia de Maragogi, em frente à Rua N. S. da Guia - Barra Grande	5 08°59'15,7"	W 035°11'36,1"	Maragogi	PRÓPRIA	PRÓPRIA	PRÓPRIA	PRÓPRIA
57	Praia de Burgalhau, em frente ao restaurante	5 08°59'51,5"	W 035°12'24,1"	Maragogi	PRÓPRIA	PRÓPRIA	PRÓPRIA	PRÓPRIA
58	Praia de Antunes/Área de frequência de banhistas	5 08°58'12,1"	W 035°10'41,0"	Maragogi	PRÓPRIA	PRÓPRIA	PRÓPRIA	PRÓPRIA
59	Praia de Ponta de Mangue/Área de frequência de banhistas	5 08°57'10,6"	W 035°10'17,8"	Maragogi	PRÓPRIA	PRÓPRIA	PRÓPRIA	PRÓPRIA
60	Praia de Maragogi, em frente à foz do Rio Perstrungui	5 08°54'48,4"	W 035°09'13,9"	Maragogi	IMPRÓPRIA	IMPRÓPRIA	PRÓPRIA	PRÓPRIA



RESULTADO DE ENSAIOS ANALÍTICOS/BALNEABILIDADE DAS PRAIAS DE ALAGOAS - REAB								
COD	PONTO DE COLETA	LAT.	LONG.	Nº / Ano:	10/2020	11/2020	12/2020	
					CATEGORIA			
Praias do Litoral					Chuva no litoral nas últimas 24h?	Norte (N) Sul (S) Metropolitano (N)	Norte (N) Sul (S) Metropolitano (N)	Norte (S) Sul (S) Metropolitano (S)
					Data de coleta:	03 e 04/03/20	10 e 11/03/20	17 e 18/03/20
<b>LITORAL SUL</b>								
1	Praia do Pontal do Pelba, em frente à rua de acesso principal	5 10°20'40,9"	W 036°18'03,6"	Paçabaçu	PRÓPRIA	PRÓPRIA	PRÓPRIA	
1,1	Rio São Francisco, Rua Artur de Faria Lobo, em frente ao Terminal Turístico de Artesanato	5 10°24'29,5"	W 036°26'05,4"	Paçabaçu	PRÓPRIA	PRÓPRIA	IMPRÓPRIA	
1,2	Rio São Francisco, AL 225 Sul, em frente ao Restaurante Boca do Rio	5 10°23'55,6"	W 036°26'46,7"	Paçabaçu	PRÓPRIA	PRÓPRIA	IMPRÓPRIA	
1,3	Prainha do Rio São Francisco/Penedo - Frente ao Bar do Eusébio			Penedo	PRÓPRIA	PRÓPRIA	PRÓPRIA	
2	Praia de Feliz Deserto, em frente à rua de acesso principal	5 10°17'57,5"	W 036°17'27,5"	Feliz Deserto	PRÓPRIA	PRÓPRIA	PRÓPRIA	
3	Praia de Mial de Salco, em frente à rua Manoel da Cruz	5 10°13'13,6"	W 036°12'57,2"	Coruripe	PRÓPRIA	PRÓPRIA	PRÓPRIA	
4	Praia de Mial de Cima, em frente à rua da praia	5 10°12'07,3"	W 036°11'21,1"	Coruripe	PRÓPRIA	PRÓPRIA	PRÓPRIA	
5	Praia do Pontal do Coruripe, em frente ao Farol	5 10°09'40,7"	W 036°08'06,9"	Coruripe	PRÓPRIA	PRÓPRIA	PRÓPRIA	
6	Praia de Lagoa do Pau, em frente à Barraca Carnassana	5 10°07'44,1"	W 036°06'33,9"	Coruripe	PRÓPRIA	PRÓPRIA	PRÓPRIA	
7	Praia de Duas Barras, ± a 200m ao sul da foz do Rio Jequiá	5 10°03'04,7"	W 036°01'56,0"	Jequiá da Praia	PRÓPRIA	PRÓPRIA	PRÓPRIA	
7,1	Prainha da Laguna de Jequiá da Praia	5 10°00'24,3"	W 036°01'25,9"	Jequiá da Praia	PRÓPRIA	PRÓPRIA	PRÓPRIA	
8	Praia de Duas Barras, na foz do Rio Jequiá	5 10°02'58,0"	W 036°01'52,3"	Jequiá da Praia	PRÓPRIA	PRÓPRIA	PRÓPRIA	
9	Praia de Lagoa Açada, em frente à Escola Municipal Eutiquio Gazetella	5 09°58'14,8"	W 035°58'46,3"	Jequiá da Praia	PRÓPRIA	PRÓPRIA	PRÓPRIA	
10	Praia do Gurgá, ± a 200m da foz, Lagoa do Roteiro	5 09°51'38,0"	W 035°54'16,1"	Roteiro	PRÓPRIA	PRÓPRIA	PRÓPRIA	
11	Praia do Gunga, estuário da Lagoa do Roteiro, ± a 200m da foz	5 09°51'36,4"	W 035°54'19,1"	Roteiro	PRÓPRIA	PRÓPRIA	PRÓPRIA	
12	Praia de Atalaia, em frente à rua principal	5 09°50'39,9"	W 035°54'22,7"	Barra de São Miguel	PRÓPRIA	PRÓPRIA	PRÓPRIA	
13	Praia da Barra de São Miguel, em frente à Rua Edson Frazão	5 09°50'20,6"	W 035°53'20,2"	Barra de São Miguel	PRÓPRIA	PRÓPRIA	PRÓPRIA	
13,1	Rio Niquim, ± 300m da foz	5 09°50'36,6"	W 035°53'52,2"	Barra de São Miguel	IMPRÓPRIA	IMPRÓPRIA	IMPRÓPRIA	
14	Rio Niquim, Ponte AL 101 sul	5 09°49'45,4"	W 035°53'37,4"	Barra de São Miguel	PRÓPRIA	PRÓPRIA	PRÓPRIA	
15	Praia do Francês/Av. Verdes Mares, interseção com a Rua Arrecifes	5 09°46'17,7"	W 035°50'30,2"	Marechal Deodoro	PRÓPRIA	PRÓPRIA	PRÓPRIA	
16	Praia do Francês/ Av. Verdes Mares, interseção com a Rua Massunim	5 09°46'15,3"	W 035°50'24,8"	Marechal Deodoro	PRÓPRIA	PRÓPRIA	PRÓPRIA	
17	Praia do Francês, ± 100m da última barraca	5 09°46'02,1"	W 035°50'14,3"	Marechal Deodoro	PRÓPRIA	PRÓPRIA	PRÓPRIA	
18	Praia do Saco, em frente à rua principal	5 09°44'38,8"	W 035°49'12,9"	Marechal Deodoro	PRÓPRIA	PRÓPRIA	PRÓPRIA	
<b>LITORAL METROPOLITANO</b>								
19	Praia do Pontal da Barra/Av. Assis Chateaubriand, em frente à entrada do DETRAN	5 09°41'49,9"	W 035°46'37,9"	Maceió	PRÓPRIA	PRÓPRIA	PRÓPRIA	
20	Praia do Pontal da Barra/Av. Assis Chateaubriand, sul do Emissário da BRASKEM	5 09°41'20,9"	W 035°46'04,2"	Maceió	PRÓPRIA	PRÓPRIA	PRÓPRIA	
21	Praia do Pontal da Barra/Av. Assis Chateaubriand, ± 500m ao sul do Emissário da CASAL	5 09°40'37,3"	W 035°45'16,3"	Maceió	PRÓPRIA	PRÓPRIA	PRÓPRIA	
22	Praia do Pontal da Barra/Av. Assis Chateaubriand, ± 500m ao norte do Emissário da CASAL	5 09°40'24,6"	W 035°44'54,4"	Maceió	PRÓPRIA	PRÓPRIA	PRÓPRIA	
23	Praia da Avenida/Av. Assis Chateaubriand, interseção com a Rua Dias Cabral	5 09°40'13,9"	W 035°44'22,0"	Maceió	IMPRÓPRIA	IMPRÓPRIA	IMPRÓPRIA	
24	Praia da Avenida/Av. Assis Chateaubriand, interseção com a Rua Barão de Anadia	5 09°40'12,9"	W 035°44'08,9"	Maceió	IMPRÓPRIA	IMPRÓPRIA	IMPRÓPRIA	
25	Praia de Pajuçara/Av. Dr. Antônio Gouveia, interseção com a Rua João Carneiro	5 09°40'23,1"	W 035°42'57,3"	Maceió	PRÓPRIA	PRÓPRIA	PRÓPRIA	
26	Praia de Pajuçara/Av. Dr. Antônio Gouveia, interseção com a Rua Júlio Pêch Filho	5 09°36'54,0"	W 035°42'31,4"	Maceió	PRÓPRIA	PRÓPRIA	PRÓPRIA	
27	Praia de Ponta Verde/Av. Silvio Carlos Viana, interseção com a Rua Prof. Hégia Vasconcelos	5 09°35'52,7"	W 035°41'53,6"	Maceió	PRÓPRIA	PRÓPRIA	PRÓPRIA	
28	Praia de Ponta Verde/Av. Álvaro Otacílio entre as ruas General Dr. João Saleiro Filho e Dr. Rubens Canuto	5 09°35'42,3"	W 035°41'45,7"	Maceió	PRÓPRIA	PRÓPRIA	PRÓPRIA	
29	Praia de Jatiúca/Av. Álvaro Otacílio, entre as Avenidas Antônio de Barros e Empresário Carlos da Silva Nogueira	5 09°38'59,6"	W 035°41'58,5"	Maceió	PRÓPRIA	PRÓPRIA	PRÓPRIA	
30	Praia de Cruz das Almas/ Av. Brigadeiro Eustáquio Gomes, entre as Ruas Mascarenhas de Brito e Padre Luiz Américo Galvão	5 09°38'19,6"	W 035°41'53,0"	Maceió	PRÓPRIA	PRÓPRIA	PRÓPRIA	
31	Praia de Cruz das Almas/ Av. Brigadeiro Eustáquio Gomes, entre as Ruas Padre Luiz Américo Galvão e Mauro Machado Costa	5 09°37'57,9"	W 035°41'47,7"	Maceió	IMPRÓPRIA	IMPRÓPRIA	IMPRÓPRIA	
32	Praia de Cruz das Almas/ Av. Brigadeiro Eustáquio Gomes, entre as Ruas Mauro Machado Costa e Sen. Ezequias da Rocha	5 09°37'36,0"	W 035°41'39,3"	Maceió	PRÓPRIA	PRÓPRIA	PRÓPRIA	
33	Praia de Jacanica, em frente à Rua "A"	5 09°36'26,1"	W 035°41'17,0"	Maceió	PRÓPRIA	PRÓPRIA	PRÓPRIA	
34	Praia de Guaxuma, em frente à entrada principal de acesso	5 09°35'31,8"	W 035°40'04,9"	Maceió	PRÓPRIA	PRÓPRIA	PRÓPRIA	
35	Praia de Garça Torta, em frente à rua principal, perpendicular à Rua São Pedro	5 09°35'00,2"	W 035°36'35,1"	Maceió	PRÓPRIA	PRÓPRIA	PRÓPRIA	
36	Foz do Rio Pratagy, Ponte AL 101 Norte	5 09°34'02,0"	W 035°39'01,8"	Maceió	PRÓPRIA	PRÓPRIA	PRÓPRIA	
37	Praia do Mirante, em frente à rua principal de acesso	5 09°33'55,6"	W 035°38'42,6"	Maceió	PRÓPRIA	PRÓPRIA	PRÓPRIA	
38	Praia de Ipióca - Em frente à rua principal de acesso	5 09°31'52,0"	W 035°36'17,8"	Maceió	PRÓPRIA	PRÓPRIA	PRÓPRIA	
<b>LITORAL NORTE</b>								
39	Praia de Paripueira, Av. Beira Mar, lado direito, ± 250m da rua principal de acesso	5 09°28'15,5"	W 035°32'56,3"	Paripueira	IMPRÓPRIA	IMPRÓPRIA	IMPRÓPRIA	
40	Praia de Paripueira, Av. Beira Mar, lado esquerdo, ± 900m da rua principal de acesso	5 09°28'07,0"	W 035°32'47,8"	Paripueira	IMPRÓPRIA	IMPRÓPRIA	IMPRÓPRIA	
41	Praia de Senão Verde, em frente à Av. principal	5 09°27'06,5"	W 035°31'46,0"	Paripueira	PRÓPRIA	PRÓPRIA	IMPRÓPRIA	
42	Praia de Barra de Santo Antônio - em frente à entrada do Loteamento Tabubo	5 09°26'24,8"	W 035°31'06,8"	Barra de Santo Antônio	PRÓPRIA	PRÓPRIA	IMPRÓPRIA	
43	Praia de Maré Mansa	5 09°25'27,8"	W 035°30'13,6"	Barra de Santo Antônio	PRÓPRIA	PRÓPRIA	IMPRÓPRIA	
44	Praia de Barra de Camaragibe, início da Rua Beira Mar	5 09°18'47,7"	W 035°24'56,0"	Passo de Camaragibe	PRÓPRIA	PRÓPRIA	IMPRÓPRIA	
45	Praia de São Miguel dos Milagres, em frente à rua principal	5 09°16'01,6"	W 035°21'54,8"	São Miguel dos Milagres	PRÓPRIA	PRÓPRIA	PRÓPRIA	
46	Praia de Porto da Rua, em frente à rua principal	5 09°14'38,1"	W 035°20'52,8"	São Miguel dos Milagres	PRÓPRIA	PRÓPRIA	IMPRÓPRIA	
47	Rio Tatamunha - Projeto Praia-Boi/Santualrio	5 09°13'04,7"	W 035°19'58,7"	Porto de Pedras	PRÓPRIA	PRÓPRIA	PRÓPRIA	
48	Praia de Porto de Pedras, em frente à rua principal	5 09°09'44,6"	W 035°17'43,6"	Porto de Pedras	PRÓPRIA	PRÓPRIA	PRÓPRIA	
49	Praia de Japaratinga, em frente à Av. principal	5 09°05'39,4"	W 035°15'30,5"	Japaratinga	PRÓPRIA	PRÓPRIA	PRÓPRIA	
50	Praia de Japaratinga, em frente à Rua Amaro Calça Wanderley	5 09°05'19,2"	W 035°15'24,2"	Japaratinga	PRÓPRIA	PRÓPRIA	PRÓPRIA	
51	Praia de Maragogi, em frente à foz do Rio Salgado	5 09°03'54,4"	W 035°14'30,8"	Maragogi	PRÓPRIA	PRÓPRIA	PRÓPRIA	
52	Praia de Maragogi, em frente à Escola Manoel M. Costa	5 09°03'09,6"	W 035°14'23,1"	Maragogi	PRÓPRIA	PRÓPRIA	IMPRÓPRIA	
53	Praia de Maragogi, foz do Rio Maragogi	5 09°01'35,9"	W 035°13'47,2"	Maragogi	PRÓPRIA	PRÓPRIA	PRÓPRIA	
54	Praia de Maragogi, Av. Beira Mar, ± 500m do início do orla	5 09°01'02,4"	W 035°13'23,5"	Maragogi	PRÓPRIA	PRÓPRIA	PRÓPRIA	
55	Praia de Maragogi, em frente à Praça Multieventos	5 09°00'37,3"	W 035°13'07,3"	Maragogi	PRÓPRIA	PRÓPRIA	PRÓPRIA	
56	Praia de Maragogi, em frente à Rua N. S. da Guia - Barra Grande	5 08°59'15,7"	W 035°11'36,1"	Maragogi	PRÓPRIA	PRÓPRIA	PRÓPRIA	
57	Praia de Burgalhau, em frente ao restaurante	5 08°59'51,3"	W 035°12'24,1"	Maragogi	PRÓPRIA	PRÓPRIA	PRÓPRIA	
58	Praia de Antunes/Área de frequência de banhistas	5 08°58'12,1"	W 035°10'41,0"	Maragogi	PRÓPRIA	PRÓPRIA	PRÓPRIA	
59	Praia de Ponta de Mangue/Área de frequência de banhistas	5 08°57'10,6"	W 035°10'17,8"	Maragogi	PRÓPRIA	PRÓPRIA	PRÓPRIA	
60	Praia de Maragogi, em frente à foz do Rio Persubunga	5 08°54'48,4"	W 035°09'13,9"	Maragogi	PRÓPRIA	PRÓPRIA	IMPRÓPRIA	











A reunião de mais de 1000 relatórios que pode até parecer um novo relatório. Entretanto, essa publicação é primordialmente uma iniciativa de reunir arquivos que estavam quase perdidos, entre os papéis impressos da antiga biblioteca do Instituto do Meio Ambiente do Estado de Alagoas (IMA/AL). É o primeiro passo para outros trabalhos que podem ser desenvolvidos, no sentido de analisar os dados reunidos e a variação das condições de banho dos mais diversos pontos onde foram feitas coletas de amostras e posteriores análises em laboratório, as quais tiveram como finalidade a composição dos relatórios semanais de balneabilidade das praias da costa alagoana, entre os anos de 1988 e 2020. A ideia de organizar esse material é uma pretensão de, ao mesmo tempo, facilitar o entendimento sobre a forma como são produzidos esses relatórios e disponibilizar as tabelas semanais, organizadas ano a ano.

**IMA**  
INSTITUTO DO MEIO AMBIENTE  
ESTADO DE ALAGOAS

  
**ALAGOAS**  
TRABALHEM MAIS PARA FAZER MAIS



9 786558 042469