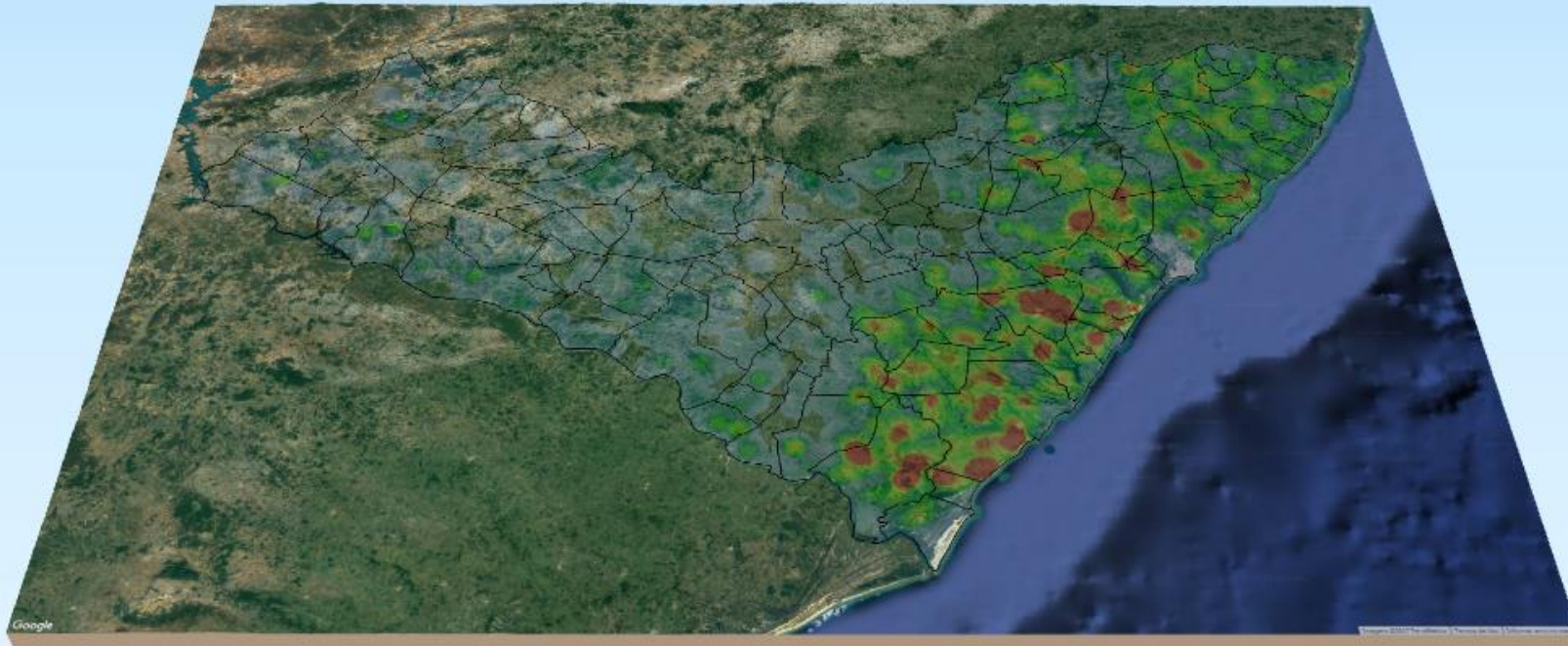


RELATÓRIO DE MONITORAMENTO DE FOCOS DE QUEIMADAS

27 de Agosto a 02 de Setembro de 2023



MONITORAMENTO DE FOCOS DE QUEIMADAS NO ESTADO DE ALAGOAS
RELATÓRIO TÉCNICO

PAULO SURUAGY DO AMARAL DANTAS

Governador do Estado de Alagoas

GINO CÉSAR MENESES PAIVA

Secretário de Estado do Meio Ambiente e dos Recursos Hídricos

GUSTAVO RESSURREIÇÃO LOPES

Diretor-Presidente do Instituto do Meio Ambiente de Alagoas

IVENS BARBOZA LEÃO

Diretor Executivo de Gestão do
Instituto do Meio Ambiente de Alagoas

DANIEL NIVALDO DA CONCEIÇÃO

Supervisor de Geoprocessamento do
Instituto do Meio Ambiente de Alagoas

RESUMO DAS OCORRÊNCIAS DOS FOCOS DE QUEIMADAS
27/08 a 02/09/2023

QUANTIDADE TOTAL DE FOCOS NO ESTADO: 36

QUANTIDADE DE FOCOS MONITORADOS¹: 31

QUANTIDADE DE FOCOS QUE AFETARAM UNIDADES DE CONSERVAÇÃO: 2

APA de Murici: 2

QUANTIDADE DE FOCOS QUE AFETARAM VEGETAÇÃO: 3

Caatinga: 2

Floresta Ombrófila: 1

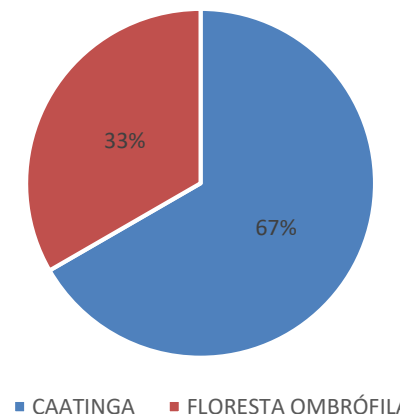
RANKING DOS MUNICÍPIOS COM MAIOR QUANTIDADE DE REGISTROS DE FOCOS:

- 1- Barra de Santo Antônio: 4
- 2- Coruripe: 4
- 3- Atalaia: 3
- 4- Major Isidoro: 3
- 5- Penedo: 3

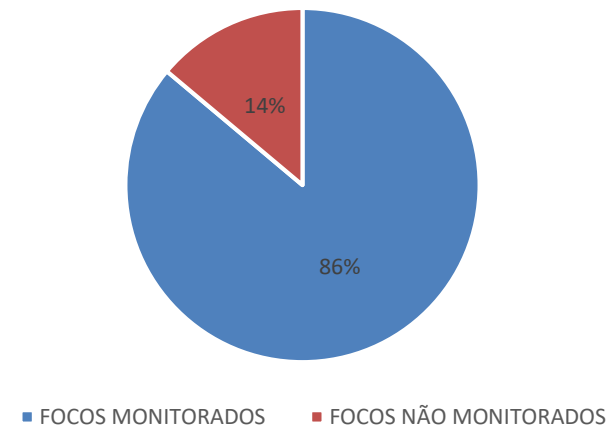
RANKING DOS MUNICÍPIOS COM MENOR QUANTIDADE DE REGISTROS DE FOCOS:

- 1- Cajueiro: 1
- 2- Japaratinga: 1
- 3- Porto Calvo: 1
- 4- São Luís do Quitunde: 1
- 5- Viçosa: 1

FOCOS POR TIPO DE VEGETAÇÃO AFETADA



FOCOS MONITORADOS E NÃO MONITORADOS



¹Focos monitorados correspondem àqueles que afetaram remanescentes de vegetação ou unidades de conservação, além das ocorrências identificadas nas propriedades rurais, segundo dados do Cadastro Ambiental Rural.



INSTITUTO DO MEIO AMBIENTE
ESTADO DE ALAGOAS

Av. Fernandes Lima, 679
Farol – CEP 57057-450 – Maceió, Alagoas.
Fone: 3315-1738/1778
Fax 3315-1732; www.ima.al.gov.

INSTITUTO DO MEIO AMBIENTE DE ALAGOAS

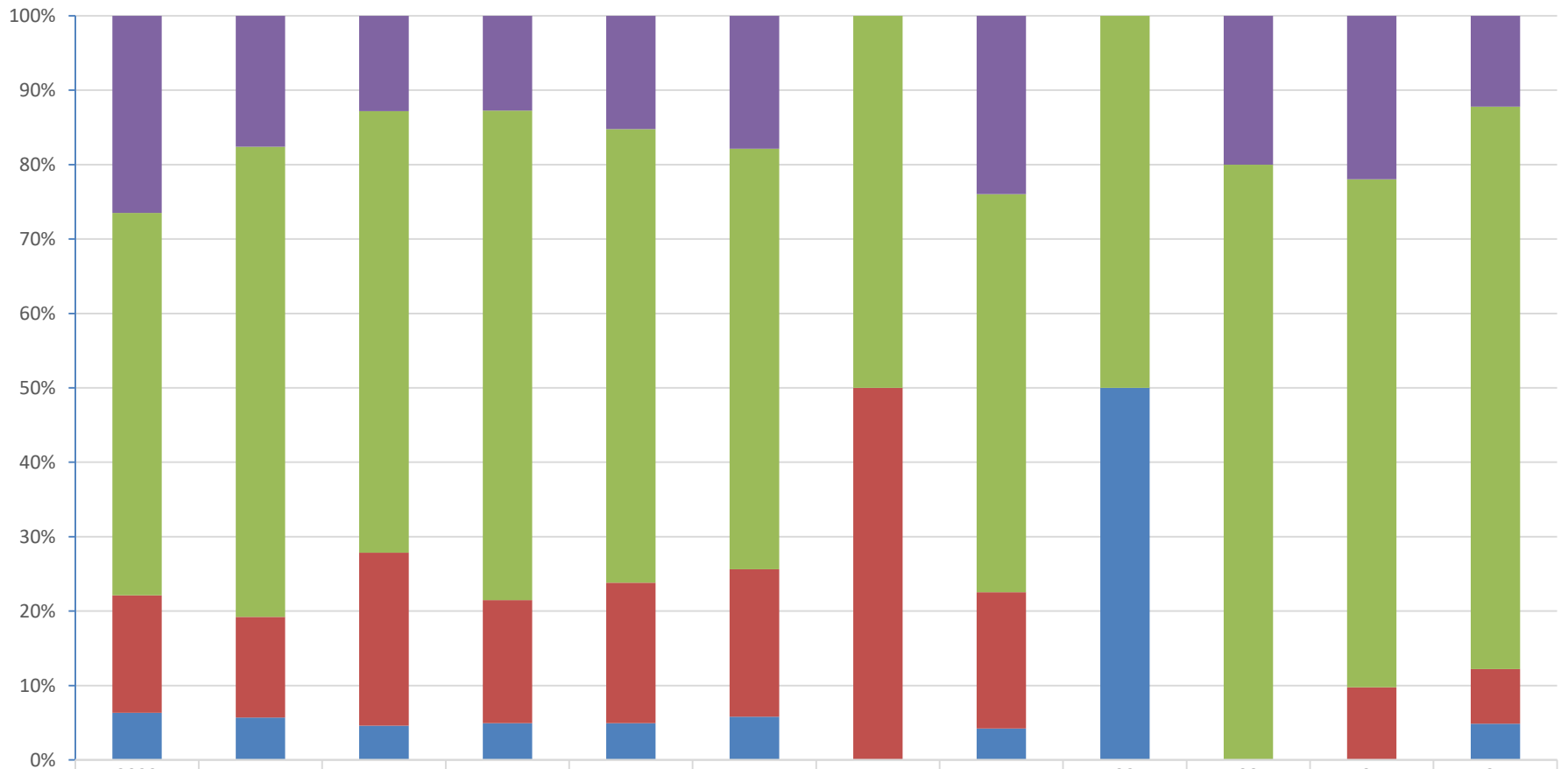
SUPERVISÃO DE GEOPROCESSAMENTO

RELATÓRIO SEMANAL DE MONITORAMENTO DE FOCOS DE QUEIMADAS

Página: 4

Relatório:
27/08 a 02/09/2023

Evolução dos Focos de Queimadas



	2022	JAN	FEV	MAR	ABR	MAI	JUN	JUL	32	33	34	35
Focos Não Monitorados	1825	239	201	137	151	37	0	17	0	1	9	5
Propriedades CAR	3542	857	931	707	604	117	9	38	1	4	28	31
Em Remanescentes de Vegetação	1089	184	365	178	187	41	9	13	0	0	4	3
Em Unidades de Conservação	435	77	72	53	49	12	0	3	1	0	0	2

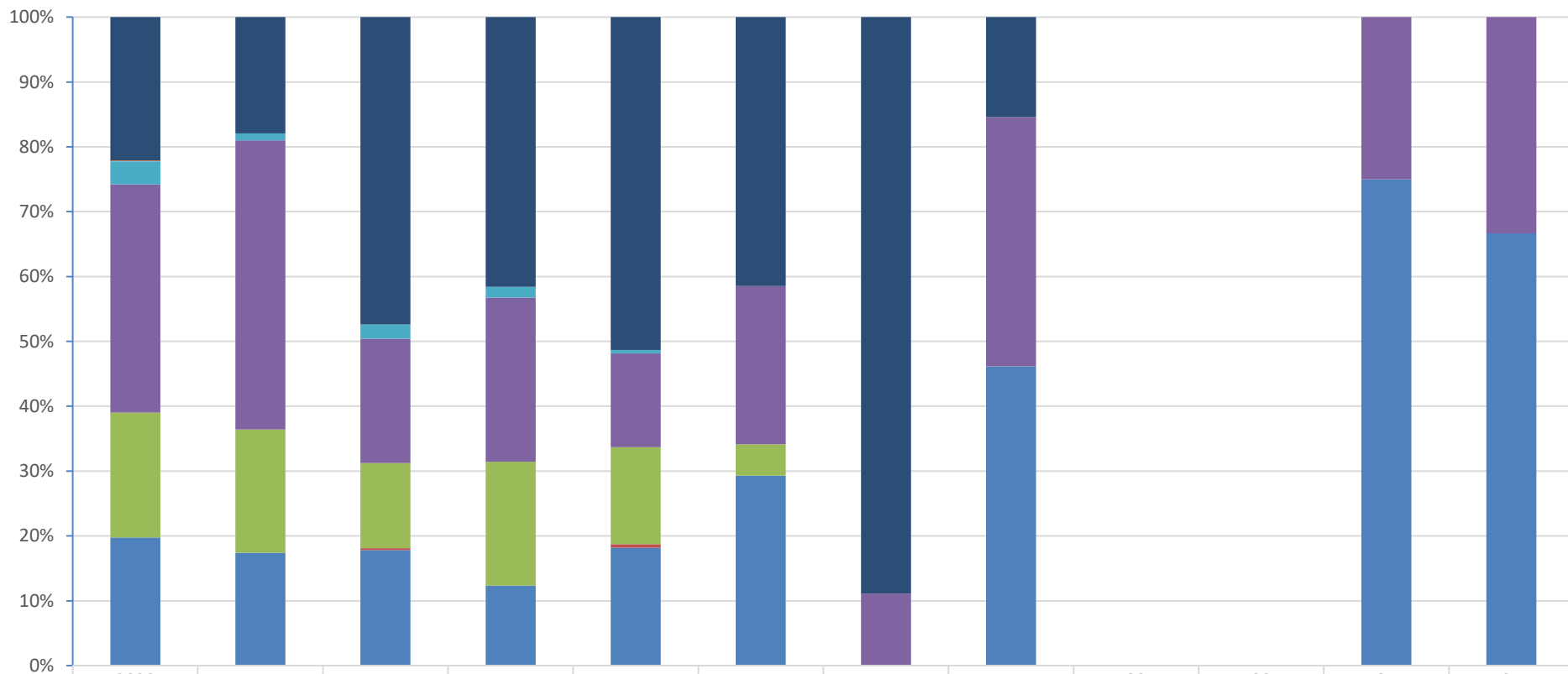


INSTITUTO DO MEIO AMBIENTE
ESTADO DE ALAGOAS

Av. Fernandes Lima, 679
Farol – CEP 57057-450 – Maceió, Alagoas.
Fone: 3315-1738/1778
Fax 3315-1732; www.ima.al.gov.

INSTITUTO DO MEIO AMBIENTE DE ALAGOAS
ASSESSORIA AMBIENTAL DE GEOPROCESSAMENTO
RELATÓRIO SEMANAL DE MONITORAMENTO DE FOCOS DE QUEIMADAS

Evolução dos Focos de Queimadas em Remanescentes de Vegetação



	2022	JAN	FEV	MAR	ABR	MAI	JUN	JUL	32	33	34	35
■ Transição Fitoecológicas	241	33	173	74	96	17	8	2	0	0	0	0
■ Refúgio Ecológico	1	0	0	0	0	0	0	0	0	0	0	0
■ Formações Pioneiras	39	2	8	3	1	0	0	0	0	0	0	0
■ Floresta Ombrófila	383	82	70	45	27	10	1	5	0	0	1	1
■ Floresta Estacional	210	35	48	34	28	2	0	0	0	0	0	0
■ Cerrado	0	0	1	0	1	0	0	0	0	0	0	0
■ Caatinga	215	32	65	22	34	12	0	6	0	0	3	2



INSTITUTO DO MEIO AMBIENTE
ESTADO DE ALAGOAS

Av. Fernandes Lima, 679
Farol – CEP 57057-450 – Maceió, Alagoas.
Fone: 3315-1738/1778
Fax 3315-1732; www.ima.al.gov.

INSTITUTO DO MEIO AMBIENTE DE ALAGOAS

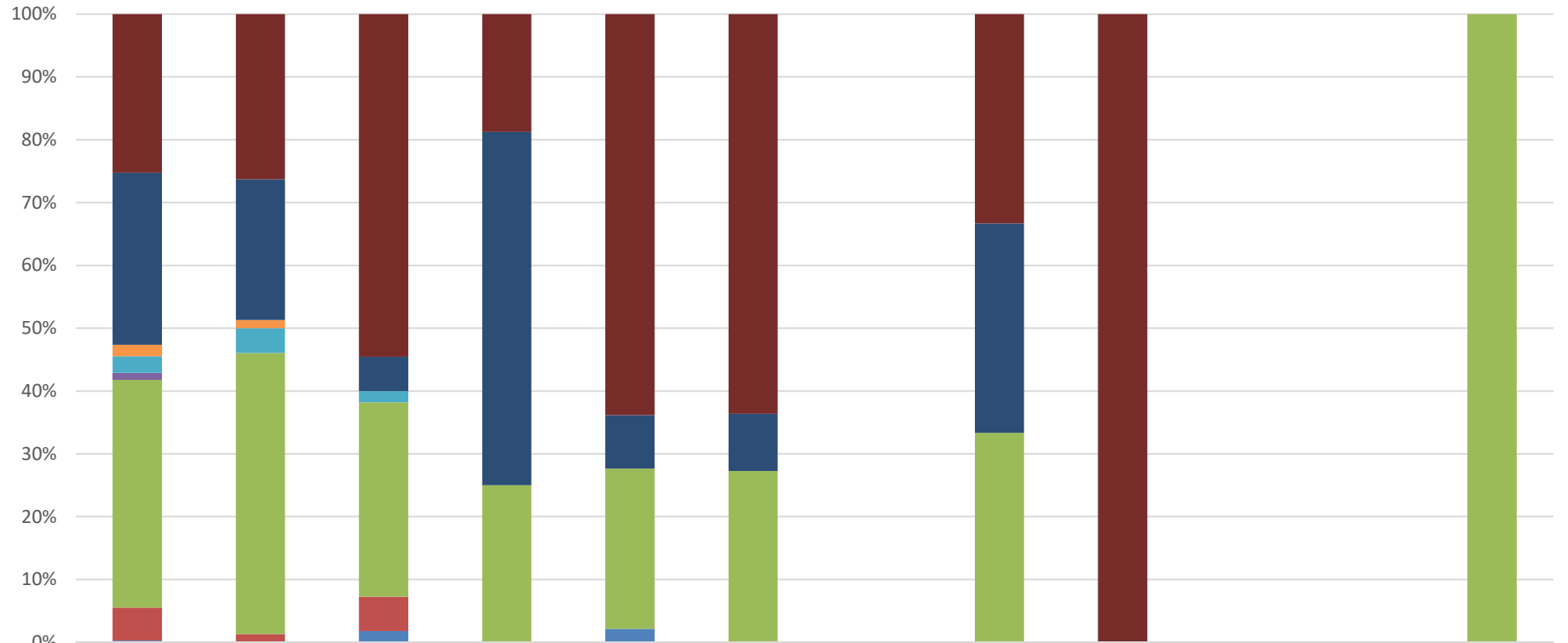
SUPERVISÃO DE GEOPROCESSAMENTO

RELATÓRIO SEMANAL DE MONITORAMENTO DE FOCOS DE QUEIMADAS

Página: 6

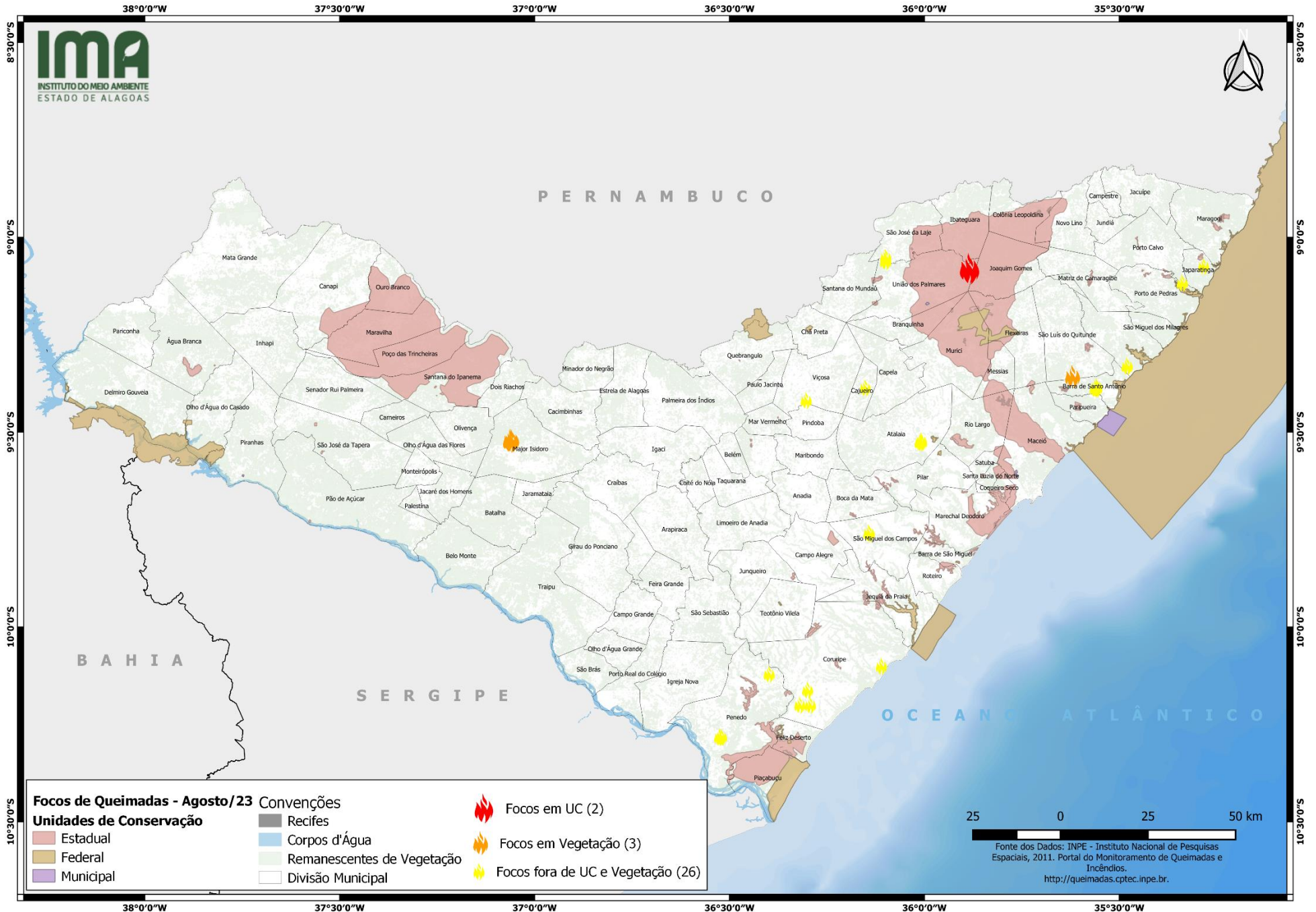
Relatório:
27/08 a 02/09/2023

Evolução dos Focos de Queimadas em APAs

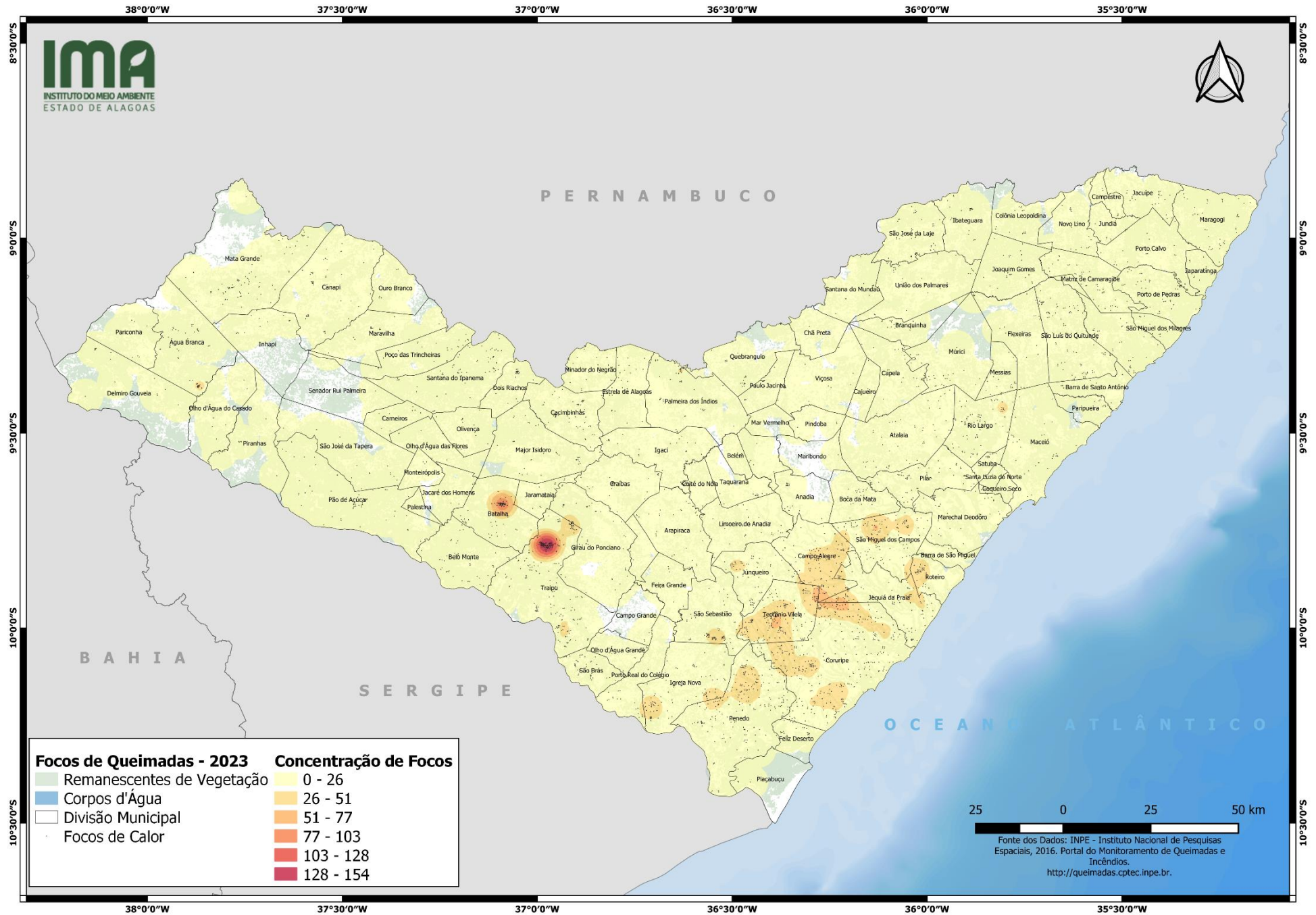


	2022	JAN	FEV	MAR	ABR	MAI	JUN	JUL	32	33	34	35
■ APA Serra da Caiçara	96	20	30	9	30	7	0	1	1	0	0	0
■ APA do Pratagy	104	17	3	27	4	1	0	1	0	0	0	0
■ APA do Catolé e Fernão Velho	7	1	0	0	0	0	0	0	0	0	0	0
■ APA de Santa Rita	10	3	1	0	0	0	0	0	0	0	0	0
■ APA de Piaçabuçu	4	0	0	0	0	0	0	0	0	0	0	0
■ APA de Murici	138	34	17	12	12	3	0	1	0	0	0	2
■ APA da Marituba do Peixe	20	1	3	0	0	0	0	0	0	0	0	0
■ APA Costa dos Corais	1	0	1	0	1	0	0	0	0	0	0	0

DISTRIBUIÇÃO ESPACIAL DOS FOCOS DE QUEIMADAS – 27/08 a 02/09/2023



CONCENTRAÇÃO DOS FOCOS DE QUEIMADAS – 01/01/2023 a 02/09/2023





INSTITUTO DO MEIO AMBIENTE
ESTADO DE ALAGOAS

Av. Fernandes Lima, 679
Farol – CEP 57057-450 – Maceió, Alagoas.
Fone: 3315-1738/1778
Fax 3315-1732; www.ima.al.gov.

INSTITUTO DO MEIO AMBIENTE DE ALAGOAS
ASSESSORIA AMBIENTAL DE GEOPROCESSAMENTO
RELATÓRIO SEMANAL DE MONITORAMENTO DE FOCOS DE QUEIMADAS

Página: 11

27/08 a 02/09/2023

MUNICÍPIO	QTD FOCOS	DATA (aaaa/mm/dd)	HORA GMT (hms)	LATITUDE	LONGITUDE	PRECIPITAÇÃO (mm)	UNIDADE DE CONSERVAÇÃO	TIPO DE VEGETAÇÃO AFETADA	CÓDIGO DA PROPRIEDADE DE OCORRÊNCIA DO FOCO DE QUEIMADA
Barra de Santo Antônio	4	31/08/2023	15:29:00	-9,38826	-35,56243	-	-	-	AL-2700508-658EA456190C4307B9BB6F6ADC2E26F8
		31/08/2023	15:29:00	-9,38769	-35,55812	-	-	-	AL-2700508-658EA456190C4307B9BB6F6ADC2E26F8
		31/08/2023	15:29:00	-9,38397	-35,55783	-	-	-	AL-2700508-658EA456190C4307B9BB6F6ADC2E26F8
		31/08/2023	15:29:00	-9,38328	-35,55869	-	-	-	AL-2700508-658EA456190C4307B9BB6F6ADC2E26F8
Coruripe	4	02/09/2023	21:36:02	-10,16130	-36,29970	-	-	-	AL-2702306-048ABCCBC02A44A487CF6C0BA990C54F
		31/08/2023	21:16:03	-10,19990	-36,29270	-	-	-	AL-2702306-E04242891CAF47729B4083DD631C27D4
		31/08/2023	21:16:03	-10,19940	-36,31970	-	-	-	AL-2702306-7D25722FA3A64038967931F348B210CF
		27/08/2023	15:03:00	-10,09988	-36,11054	-	-	-	AL-2702306-618FEFCA8BFB4D9A9F4B6019B29BFB05
Atalaia	3	01/09/2023	16:01:00	-9,52546	-36,00755	-	-	-	AL-2700409-0007C42AA495474EACD8F89A17046A3C
		01/09/2023	16:01:00	-9,52601	-36,01112	-	-	-	AL-2700409-0007C42AA495474EACD8F89A17046A3C
		01/09/2023	16:01:00	-9,52210	-36,00807	-	-	-	AL-2700409-0007C42AA495474EACD8F89A17046A3C
Major Isidoro	3	30/08/2023	16:37:00	-9,52178	-37,06224	-	-	Caatinga	AL-2704401-28A6A547A60D49539D0344F4D1C91A4F
		30/08/2023	16:37:00	-9,52113	-37,05868	-	-	Caatinga	AL-2704401-B8BFD780552A4E13A2C84C2144141F50
		30/08/2023	15:48:00	-9,52087	-37,05953	-	-	-	AL-2704401-B8BFD780552A4E13A2C84C2144141F50
Penedo	3	28/08/2023	16:26:00	-10,28275	-36,52544	-	-	-	AL-2706703-FCAE20353BFD47FBAE4922EB669EE505
		28/08/2023	16:26:00	-10,28195	-36,52084	-	-	-	AL-2706703-E0F86D9FAB174937981B68B46FCBB81F
		28/08/2023	15:33:00	-10,12060	-36,39833	-	-	-	AL-2706703-A0804751667A41FDBF71F56450E2D635
União dos Palmares	3	30/08/2023	16:37:00	-9,08194	-35,88371	-	APA de Murici	-	AL-2709301-AEC6CB4B20A94C068E47E95AC75903BF
		30/08/2023	15:48:00	-9,07827	-35,88579	-	APA de Murici	-	AL-2709301-AEC6CB4B20A94C068E47E95AC75903BF
		27/08/2023	15:54:00	-9,06156	-36,09962	-	-	-	AL-2709301-C6B010FB339447D881613AA8686755C5
Passo de Camaragibe	2	29/08/2023	16:05:00	-9,33006	-35,48047	-	-	-	AL-2706505-BCE8A7A58DA34AB7A8DBA1740727BAA7
		29/08/2023	16:05:00	-9,33020	-35,47969	-	-	-	AL-2706505-BCE8A7A58DA34AB7A8DBA1740727BAA7
São José da Laje	2	28/08/2023	16:26:00	-9,05156	-36,09934	-	-	-	AL-2708303-0ED9AD1B365140C9A248AF80FEBE2F64
		28/08/2023	15:35:00	-9,05116	-36,09945	-	-	-	AL-2708303-0ED9AD1B365140C9A248AF80FEBE2F64
São Miguel dos Campos	2	30/08/2023	04:02:00	-9,75822	-36,14265	-	-	-	AL-2708600-E754F87892AF4B6B9C7E0D2FC991F622
		29/08/2023	16:05:00	-9,75935	-36,14146	-	-	-	AL-2708600-E754F87892AF4B6B9C7E0D2FC991F622
Cajueiro	1	28/08/2023	15:33:00	-9,38590	-36,15184	-	-	-	AL-2701308-C563056D0C844811BC294C3FCB5A9928
Japaratinga	1	27/08/2023	15:54:00	-9,07356	-35,28400	-	-	-	AL-2703601-66A99715496346E0B3A2966A8911D99F
Porto Calvo	1	01/09/2023	16:01:00	-9,11676	-35,33876	-	-	-	AL-2707305-CDEA74CEFB8F4A7DAFFB6D109152FE84
São Luís do Quitunde	1	29/08/2023	15:16:00	-9,35633	-35,62025	-	-	Floresta Ombrófila	AL-2708501-8CD45A817BF840659DDE8D49AC730AC1
Viçosa	1	01/09/2023	16:01:00	-9,41802	-36,30353	-	-	-	AL-2709400-9C82555A72564579AEA05CB6C3E827