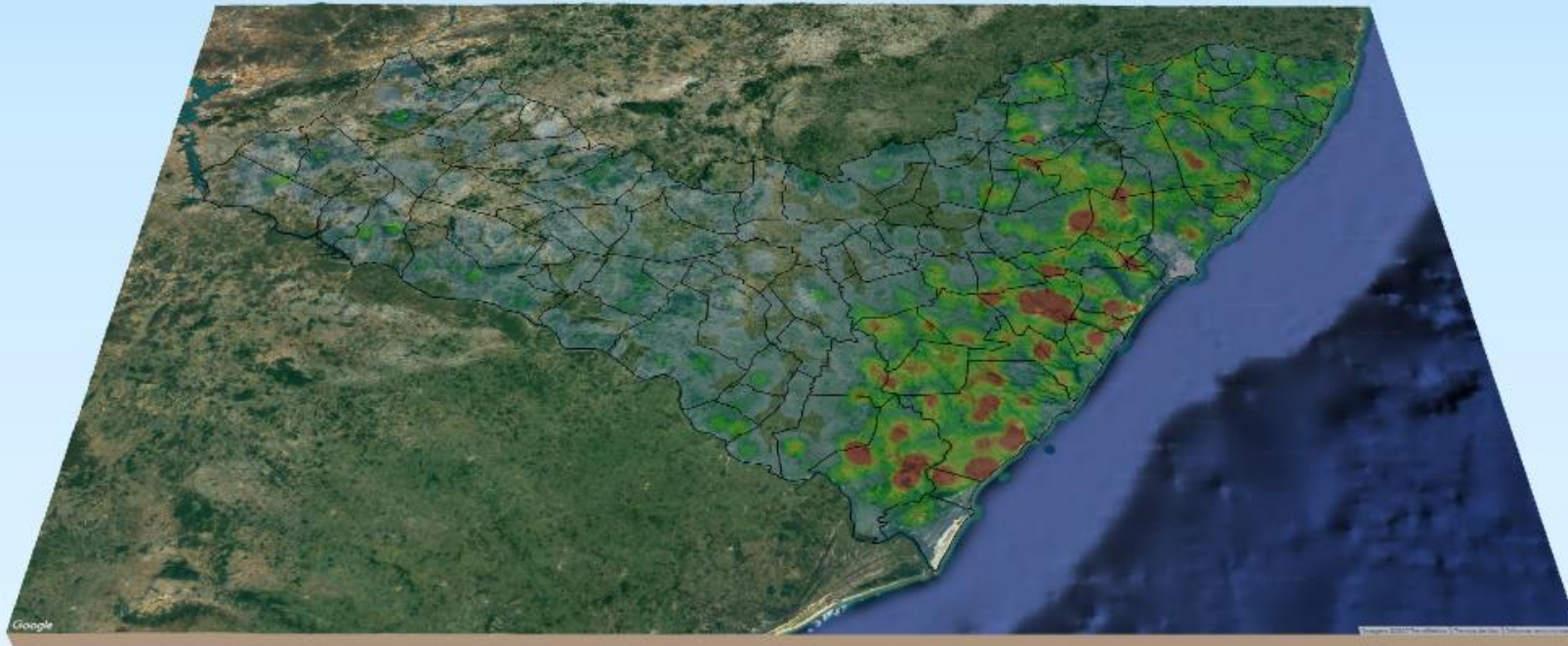


RELATÓRIO DE MONITORAMENTO DE FOCOS DE QUEIMADAS

17 a 23 de Setembro de 2023



MONITORAMENTO DE FOCOS DE QUEIMADAS NO ESTADO DE ALAGOAS
RELATÓRIO TÉCNICO

PAULO SURUAGY DO AMARAL DANTAS

Governador do Estado de Alagoas

GINO CÉSAR MENESES PAIVA

Secretário de Estado do Meio Ambiente e dos Recursos Hídricos

GUSTAVO RESSURREIÇÃO LOPES

Diretor-Presidente do Instituto do Meio Ambiente de Alagoas

IVENS BARBOZA LEÃO

Diretor Executivo de Gestão do
Instituto do Meio Ambiente de Alagoas

DANIEL NIVALDO DA CONCEIÇÃO

Supervisor de Geoprocessamento do
Instituto do Meio Ambiente de Alagoas

RESUMO DAS OCORRÊNCIAS DOS FOCOS DE QUEIMADAS 17 a 23/09/2023

QUANTIDADE TOTAL DE FOCOS NO ESTADO: 14

QUANTIDADE DE FOCOS MONITORADOS¹: 11

QUANTIDADE DE FOCOS QUE AFETARAM UNIDADES DE CONSERVAÇÃO: 0

QUANTIDADE DE FOCOS QUE AFETARAM VEGETAÇÃO: 3

Floresta Ombrófila: 2
Formações Pioneiras: 1

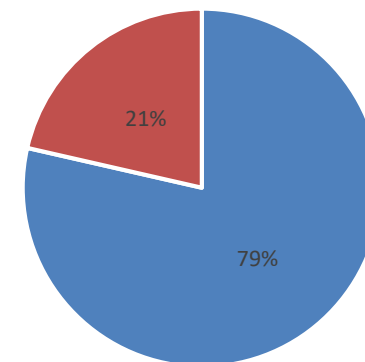
RANKING DOS MUNICÍPIOS COM MAIOR QUANTIDADE DE REGISTROS DE FOCOS:

- 1- Matriz de Camaragibe: 4
- 2- São Miguel dos Campos: 2
- 3- Barra de Santo Antônio: 1
- 4- Cacimbinhas: 1
- 5- Jacuípe: 1

RANKING DOS MUNICÍPIOS COM MENOR QUANTIDADE DE REGISTROS DE FOCOS:

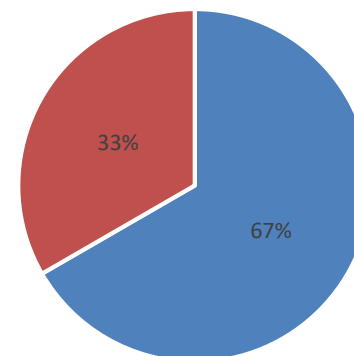
- 1- Japaratinga: 1
- 2- Penedo: 1

FOCOS MONITORADOS E NÃO MONITORADOS



■ FOCOS MONITORADOS ■ FOCOS NÃO MONITORADOS

FOCOS POR TIPO DE VEGETAÇÃO AFETADA



■ FLORESTA OMBRÓFILA ■ FORMAÇÕES PIONEIRAS

¹Focos monitorados correspondem àqueles que afetaram remanescentes de vegetação ou unidades de conservação, além das ocorrências identificadas nas propriedades rurais, segundo dados do Cadastro Ambiental Rural.



INSTITUTO DO MEIO AMBIENTE
ESTADO DE ALAGOAS

Av. Fernandes Lima, 679
Farol – CEP 57057-450 – Maceió, Alagoas.
Fone: 3315-1738/1778
Fax 3315-1732; www.ima.al.gov.

INSTITUTO DO MEIO AMBIENTE DE ALAGOAS

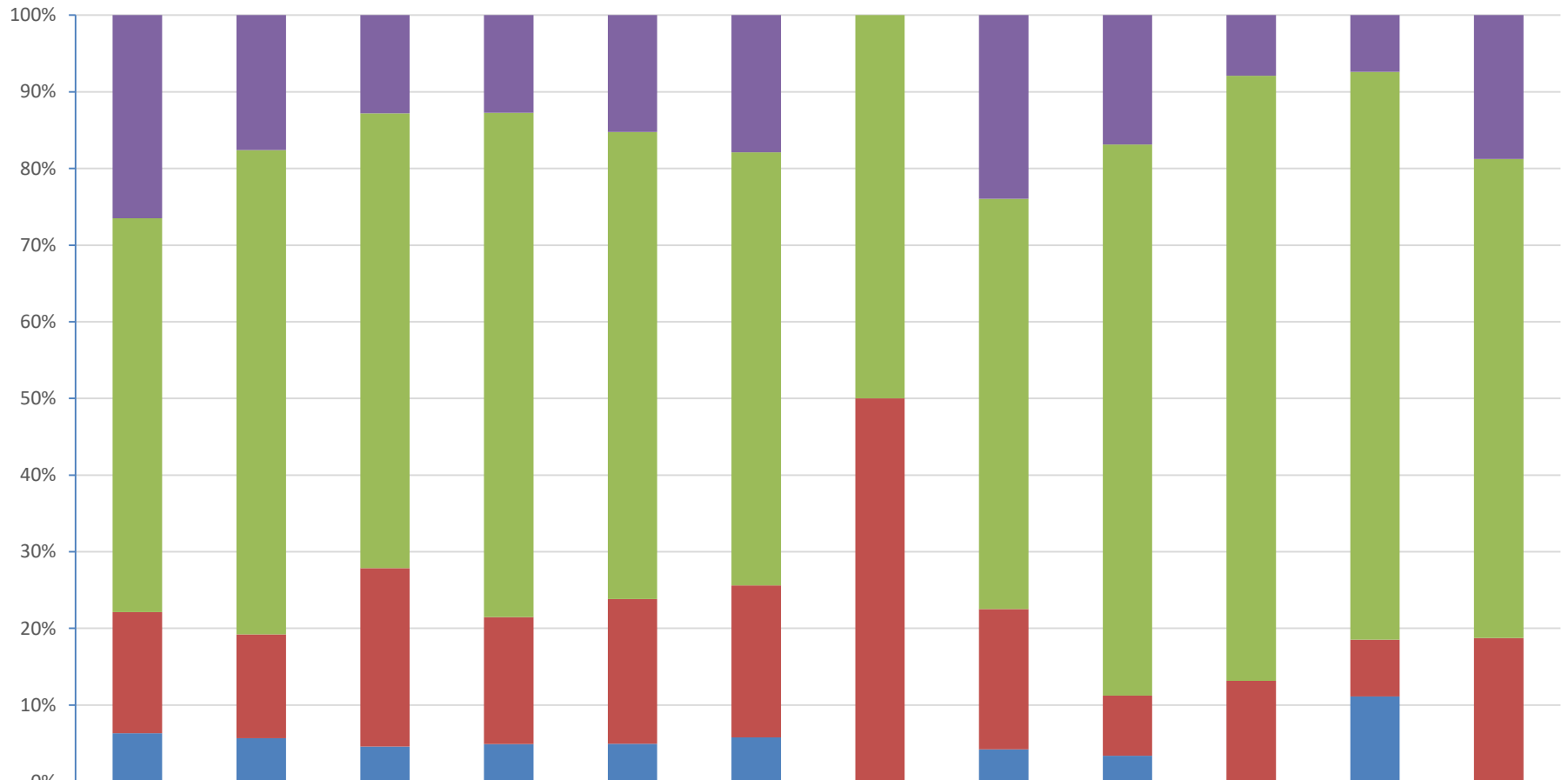
SUPERVISÃO DE GEOPROCESSAMENTO

RELATÓRIO SEMANAL DE MONITORAMENTO DE FOCOS DE QUEIMADAS

Página: 4

Relatório:
17 a 23/09/2023

Evolução dos Focos de Queimadas



Focos Não Monitorados

1825

239

201

137

151

37

0

17

15

3

2

3

Propriedades CAR

3542

857

931

707

604

117

9

38

64

30

20

10

Em Remanescentes de Vegetação

1089

184

365

178

187

41

9

13

7

5

2

3

Em Unidades de Conservação

435

77

72

53

49

12

0

3

3

0

3

0

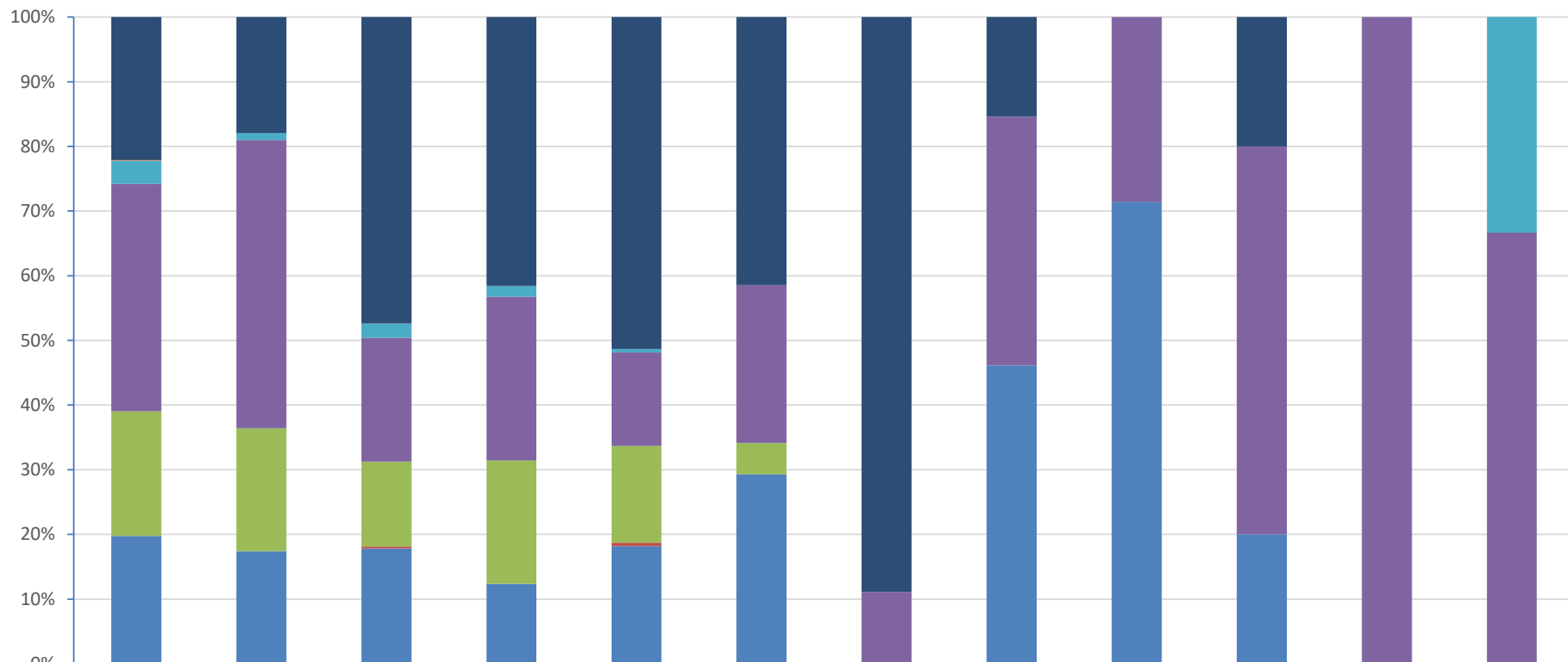


INSTITUTO DO MEIO AMBIENTE
ESTADO DE ALAGOAS

Av. Fernandes Lima, 679
Farol – CEP 57057-450 – Maceió, Alagoas.
Fone: 3315-1738/1778
Fax 3315-1732; www.ima.al.gov.

INSTITUTO DO MEIO AMBIENTE DE ALAGOAS
ASSESSORIA AMBIENTAL DE GEOPROCESSAMENTO
RELATÓRIO SEMANAL DE MONITORAMENTO DE FOCOS DE QUEIMADAS

Evolução dos Focos de Queimadas em Remanescentes de Vegetação



	2022	JAN	FEV	MAR	ABR	MAI	JUN	JUL	AGO	36	37	38
■ Transição Fitocoecológicas	241	33	173	74	96	17	8	2	0	1	0	0
■ Refúgio Ecológico	1	0	0	0	0	0	0	0	0	0	0	0
■ Formações Pioneiras	39	2	8	3	1	0	0	0	0	0	0	1
■ Floresta Ombrófila	383	82	70	45	27	10	1	5	2	3	2	2
■ Floresta Estacional	210	35	48	34	28	2	0	0	0	0	0	0
■ Cerrado	0	0	1	0	1	0	0	0	0	0	0	0
■ Caatinga	215	32	65	22	34	12	0	6	5	1	0	0



INSTITUTO DO MEIO AMBIENTE
ESTADO DE ALAGOAS

Av. Fernandes Lima, 679
Farol – CEP 57057-450 – Maceió, Alagoas.
Fone: 3315-1738/1778
Fax 3315-1732; www.ima.al.gov.

INSTITUTO DO MEIO AMBIENTE DE ALAGOAS

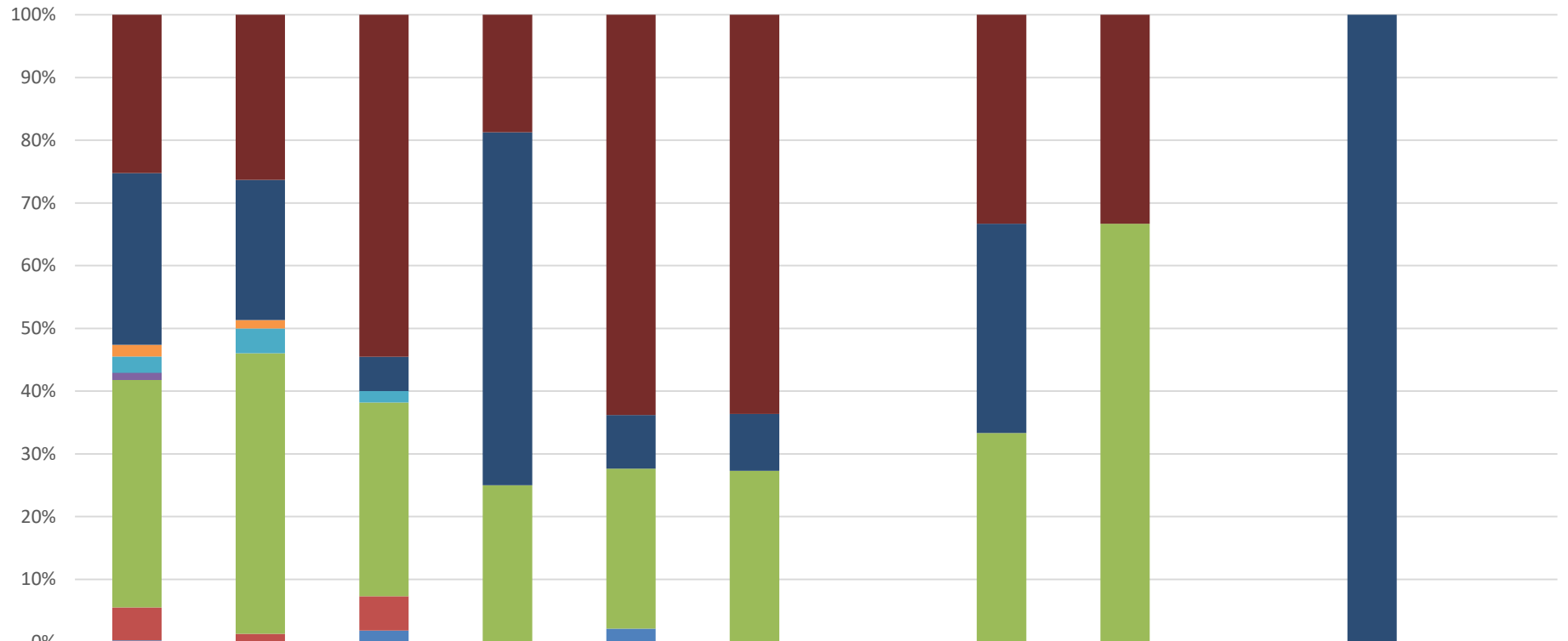
SUPERVISÃO DE GEOPROCESSAMENTO

RELATÓRIO SEMANAL DE MONITORAMENTO DE FOCOS DE QUEIMADAS

Página: 6

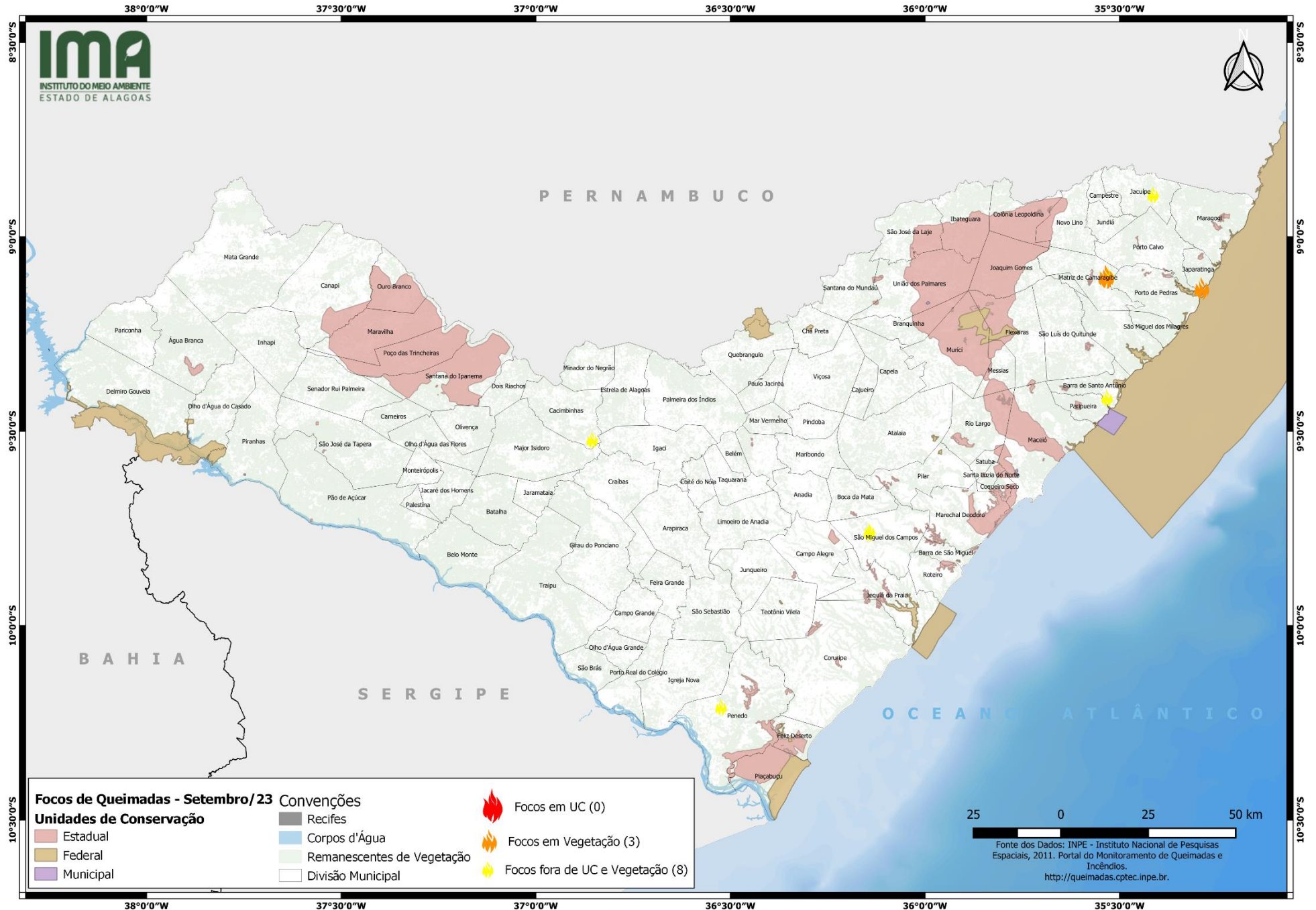
Relatório:
17 a 23/09/2023

Evolução dos Focos de Queimadas em APAs

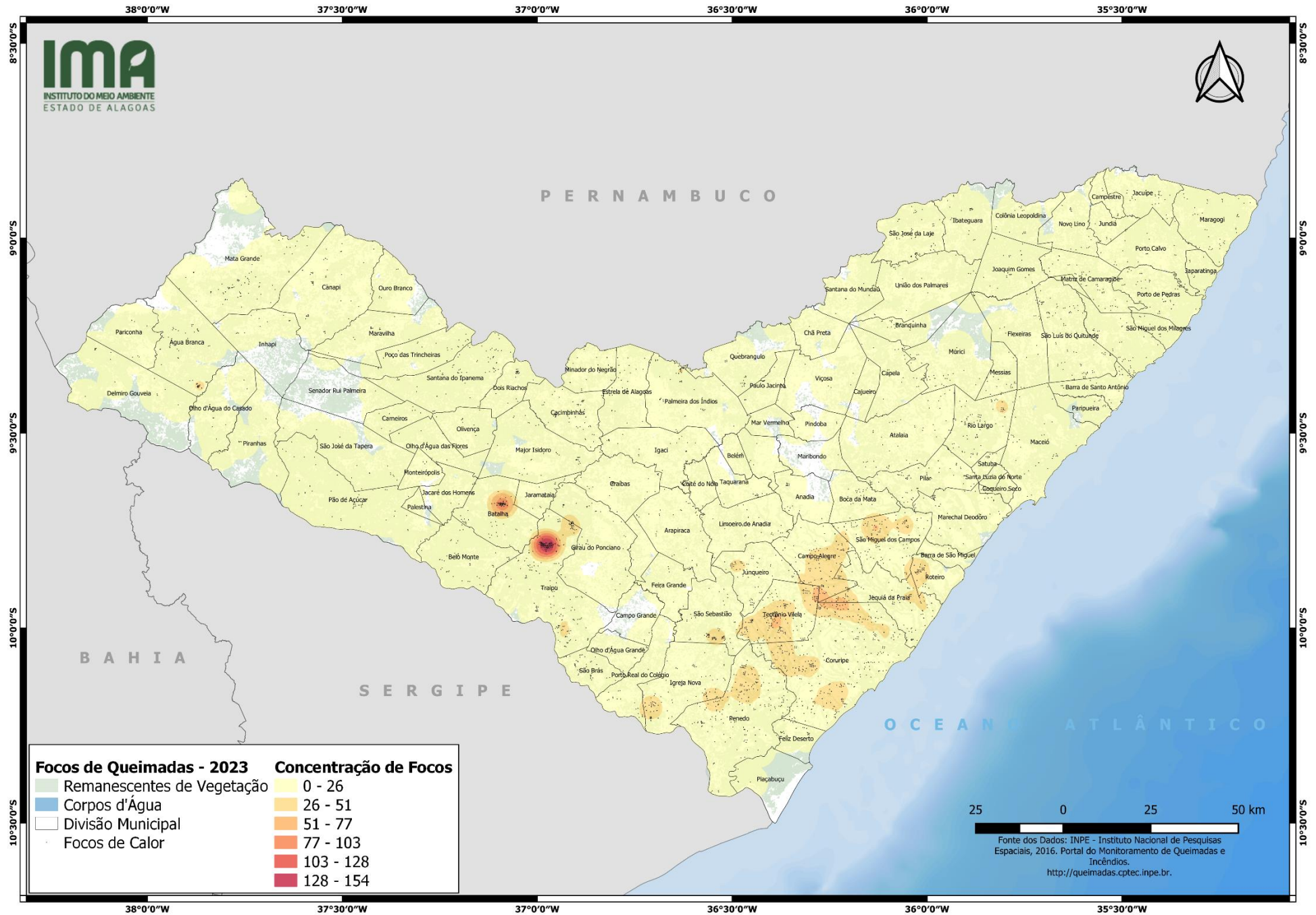


	2022	JAN	FEV	MAR	ABR	MAI	JUN	JUL	AGO	36	37	38
■ APA Serra da Caiçara	96	20	30	9	30	7	0	1	1	0	0	0
■ APA do Pratagy	104	17	3	27	4	1	0	1	0	0	3	0
■ APA do Catolé e Fernão Velho	7	1	0	0	0	0	0	0	0	0	0	0
■ APA de Santa Rita	10	3	1	0	0	0	0	0	0	0	0	0
■ APA de Piaçabuçu	4	0	0	0	0	0	0	0	0	0	0	0
■ APA de Murici	138	34	17	12	12	3	0	1	2	0	0	0
■ APA da Marituba do Peixe	20	1	3	0	0	0	0	0	0	0	0	0
■ APA Costa dos Corais	1	0	1	0	1	0	0	0	0	0	0	0

DISTRIBUIÇÃO ESPACIAL DOS FOCOS DE QUEIMADAS – 17 a 23/09/2023



CONCENTRAÇÃO DOS FOCOS DE QUEIMADAS – 01/01/2023 a 23/09/2023





INSTITUTO DO MEIO AMBIENTE
ESTADO DE ALAGOAS

Av. Fernandes Lima, 679
Farol – CEP 57057-450 – Maceió, Alagoas.
Fone: 3315-1738/1778
Fax 3315-1732; www.ima.al.gov.

INSTITUTO DO MEIO AMBIENTE DE ALAGOAS
ASSESSORIA AMBIENTAL DE GEOPROCESSAMENTO
RELATÓRIO SEMANAL DE MONITORAMENTO DE FOCOS DE QUEIMADAS

Página: 11

17 a 23/09/2023

MUNICÍPIO	QTD FOCOS	DATA (aaaa/mm/dd)	HORA GMT (hms)	LATITUDE	LONGITUDE	PRECIPITAÇÃO (mm)	UNIDADE DE CONSERVAÇÃO	TIPO DE VEGETAÇÃO AFETADA	CÓDIGO DA PROPRIEDADE DE OCORRÊNCIA DO FOCO DE QUEIMADA
Matriz de Camaragibe	4	21/09/2023	16:26:00	-9,10370	-35,53370	-	-	Floresta Ombrófila	AL-2705101-9F7F0ECF83A74A88A2E986884B74C74A
		21/09/2023	16:26:00	-9,10281	-35,53570	-	-	Floresta Ombrófila	AL-2705101-9F7F0ECF83A74A88A2E986884B74C74A
		21/09/2023	16:26:00	-9,10271	-35,52820	-	-	-	AL-2705101-9F7F0ECF83A74A88A2E986884B74C74A
		21/09/2023	16:26:00	-9,10186	-35,53030	-	-	-	AL-2705101-9F7F0ECF83A74A88A2E986884B74C74A
São Miguel dos Campos	2	18/09/2023	03:55:00	-9,76114	-36,14300	-	-	-	AL-2708600-E754F87892AF4B6B9C7E0D2FC991F622
		18/09/2023	03:55:00	-9,75753	-36,14270	-	-	-	AL-2708600-E754F87892AF4B6B9C7E0D2FC991F622
Barra de Santo Antônio	1	22/09/2023	12:21:00	-9,41446	-35,53280	-	-	-	AL-2700508-3E42D4E7E4F04547860F1BC63C452918
Cacimbinhas	1	23/09/2023	15:48:00	-9,52194	-36,85530	-	-	-	AL-2701209-D44264C2B09E410388170A4EC9ACFA80
Jacuípe	1	17/09/2023	16:01:00	-8,89171	-35,41450	-	-	-	AL-2703502-6D0353B9EED240BD95FA55E89CD6DE7F
Japaratinga	1	22/09/2023	03:30:00	-9,13258	-35,28940	-	-	Formações Pioneiras	-
Penedo	1	21/09/2023	00:54:00	-10,20950	-36,52430	-	-	-	AL-2706703-A5286CF383C34551965BEE58808598D0