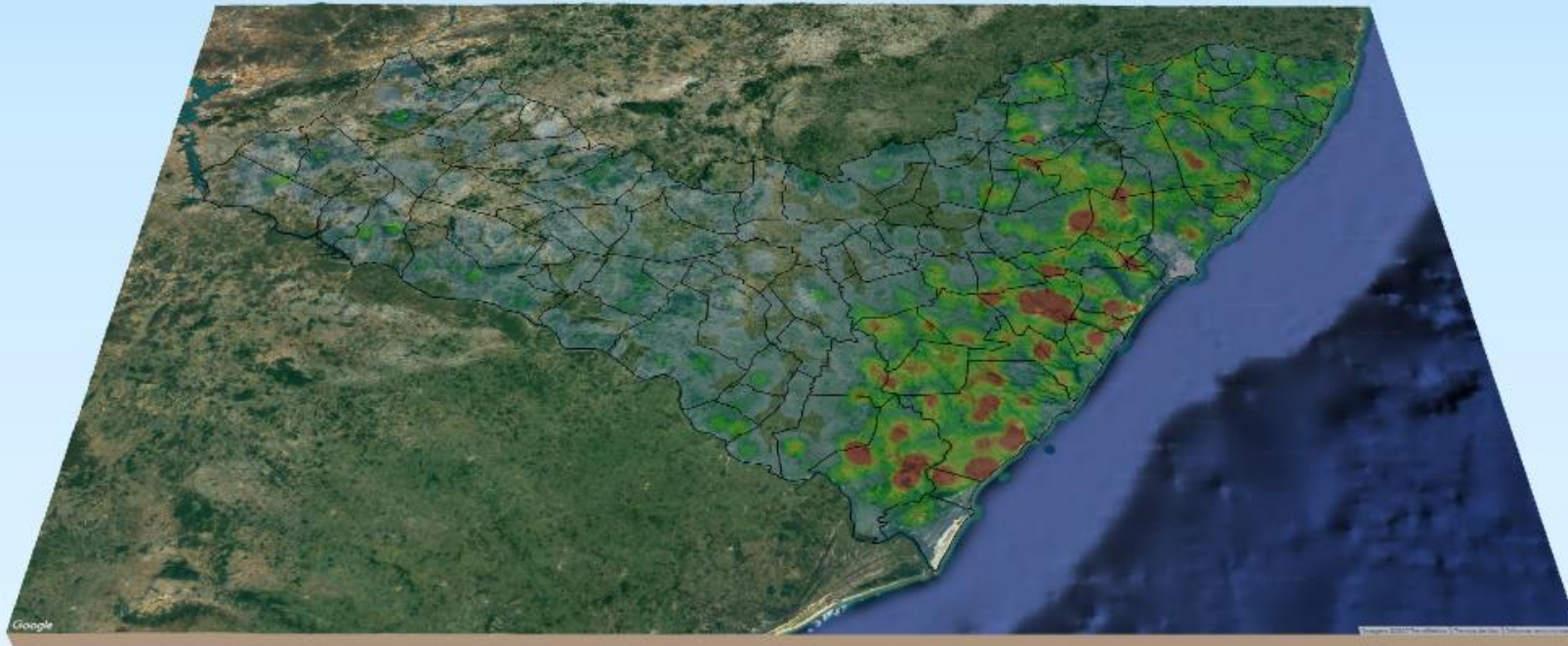


# RELATÓRIO DE MONITORAMENTO DE FOCOS DE QUEIMADAS

08 a 14 de Outubro de 2023



**MONITORAMENTO DE FOCOS DE QUEIMADAS NO ESTADO DE ALAGOAS**  
**RELATÓRIO TÉCNICO**

**PAULO SURUAGY DO AMARAL DANTAS**

Governador do Estado de Alagoas

**GINO CÉSAR MENESES PAIVA**

Secretário de Estado do Meio Ambiente e dos Recursos Hídricos

**GUSTAVO RESSURREIÇÃO LOPES**

Diretor-Presidente do Instituto do Meio Ambiente de Alagoas

**IVENS BARBOZA LEÃO**

Diretor Executivo de Gestão do  
Instituto do Meio Ambiente de Alagoas

**DANIEL NIVALDO DA CONCEIÇÃO**

Supervisor de Geoprocessamento do  
Instituto do Meio Ambiente de Alagoas

# RESUMO DAS OCORRÊNCIAS DOS FOCOS DE QUEIMADAS

## 08 a 14/10/2023

QUANTIDADE TOTAL DE FOCOS NO ESTADO: 171

QUANTIDADE DE FOCOS MONITORADOS<sup>1</sup>: 151

QUANTIDADE DE FOCOS QUE AFETARAM UNIDADES DE CONSERVAÇÃO: 8

APA de Murici: 4  
APA Serra da Caiçara: 3  
APA de Santa Rita: 1

QUANTIDADE DE FOCOS QUE AFETARAM VEGETAÇÃO: 32

Caatinga: 11  
Floresta Estacional: 9  
Floresta Ombrófila: 6  
Transição Fitoecológica: 4  
Formações Pioneiras: 2

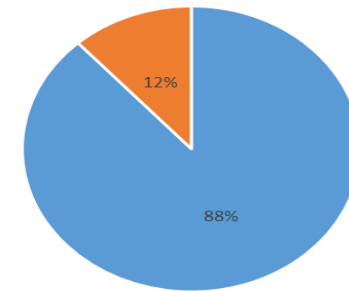
RANKING DOS MUNICÍPIOS COM MAIOR QUANTIDADE DE REGISTROS DE FOCOS:

1- Campo Alegre: 30  
2- Coruripe: 12  
3- Junqueiro: 12  
4- Limoeiro de Anadia: 8  
5- Atalaia: 6

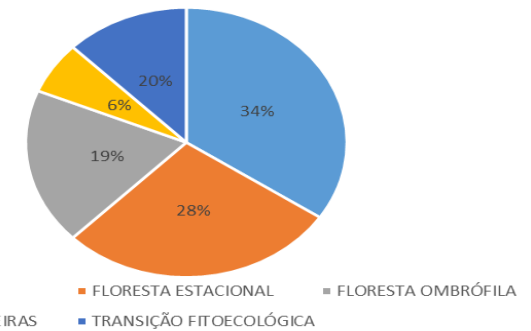
RANKING DOS MUNICÍPIOS COM MENOR QUANTIDADE DE REGISTROS DE FOCOS:

1- Olho d'Água do Casado: 1  
2- Ouro Branco: 1  
3- Roteiro: 1  
4- São Luís do Quitunde: 1  
5- Senador Rui Palmeira: 1

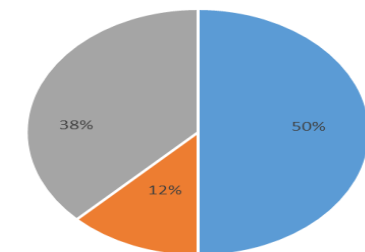
FOCOS MONITORADOS E NÃO MONITORADOS



FOCOS POR TIPO DE VEGETAÇÃO AFETADA



FOCOS POR UC'S AFETADAS



<sup>1</sup>Focos monitorados correspondem àqueles que afetaram remanescentes de vegetação ou unidades de conservação, além das ocorrências identificadas nas propriedades rurais, segundo dados do Cadastro Ambiental Rural.



INSTITUTO DO MEIO AMBIENTE  
ESTADO DE ALAGOAS

Av. Fernandes Lima, 679  
Farol – CEP 57057-450 – Maceió, Alagoas.  
Fone: 3315-1738/1778  
Fax 3315-1732; www.ima.al.gov.

## INSTITUTO DO MEIO AMBIENTE DE ALAGOAS

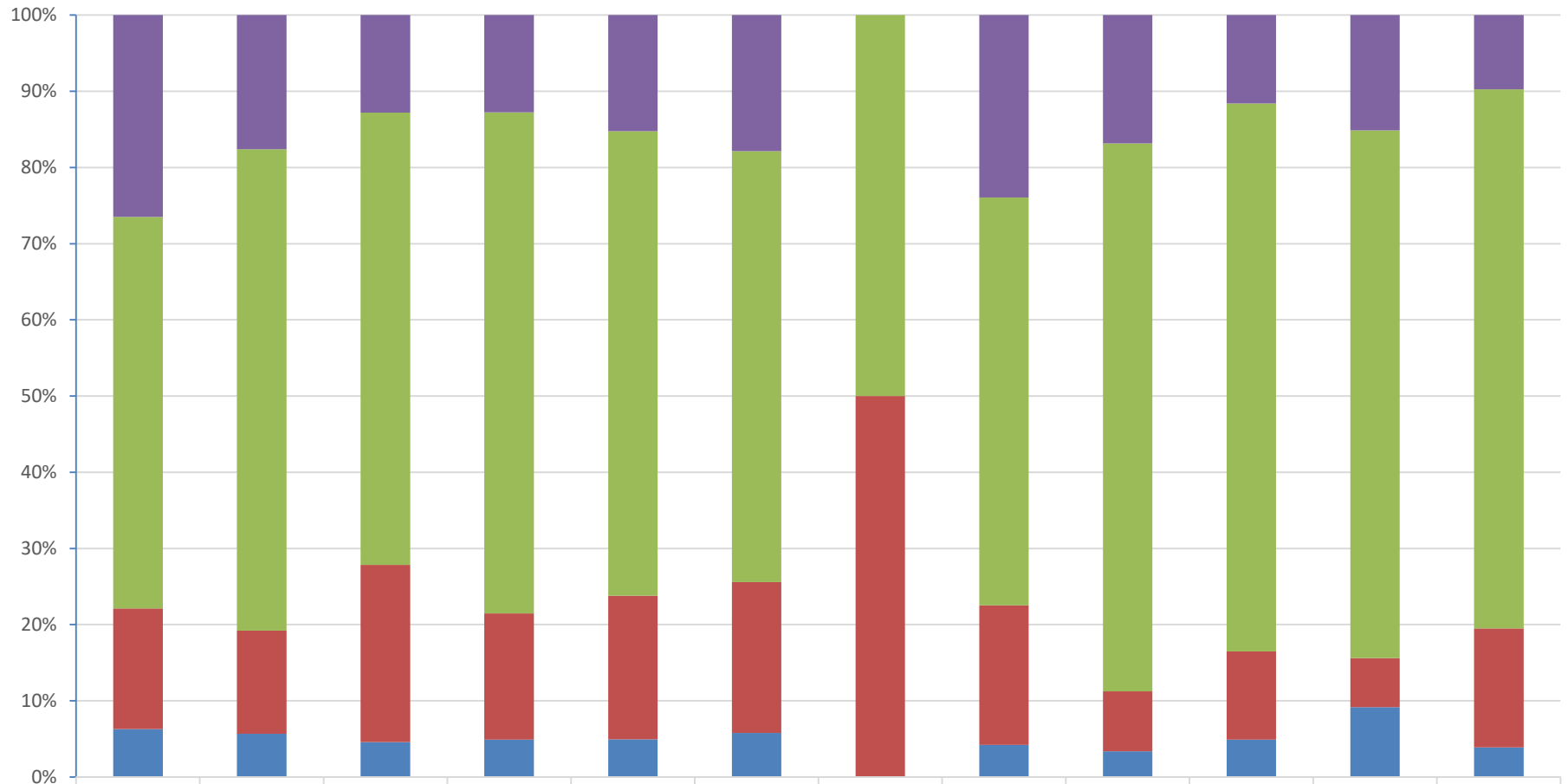
### SUPERVISÃO DE GEOPROCESSAMENTO

# RELATÓRIO SEMANAL DE MONITORAMENTO DE FOCOS DE QUEIMADAS

Página: 4

Relatório:  
08 a 14/10/2023

### Evolução dos Focos de Queimadas



■ Focos Não Monitorados

■ Propriedades CAR

■ Em Remanescentes de Vegetação

■ Em Unidades de Conservação

2022

JAN

FEV

MAR

ABR

MAI

JUN

JUL

AGO

SET

40

41

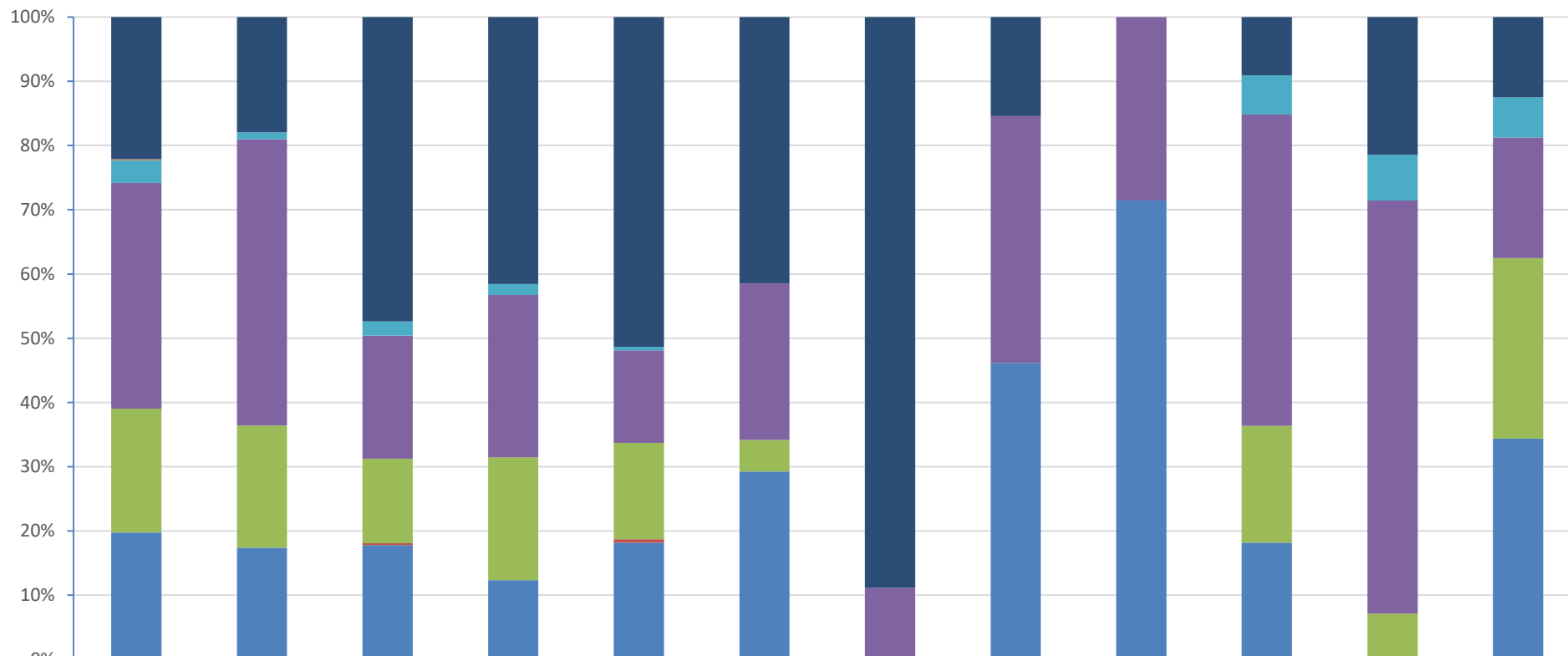


INSTITUTO DO MEIO AMBIENTE  
ESTADO DE ALAGOAS

Av. Fernandes Lima, 679  
Farol – CEP 57057-450 – Maceió, Alagoas.  
Fone: 3315-1738/1778  
Fax 3315-1732; www.ima.al.gov.

INSTITUTO DO MEIO AMBIENTE DE ALAGOAS  
ASSESSORIA AMBIENTAL DE GEOPROCESSAMENTO  
RELATÓRIO SEMANAL DE MONITORAMENTO DE FOCOS DE QUEIMADAS

Evolução dos Focos de Queimadas em Remanescentes de Vegetação



	2022	JAN	FEV	MAR	ABR	MAI	JUN	JUL	AGO	SET	40	41
■ Transição Fitoecológicas	241	33	173	74	96	17	8	2	0	3	3	4
■ Refúgio Ecológico	1	0	0	0	0	0	0	0	0	0	0	0
■ Formações Pioneiras	39	2	8	3	1	0	0	0	0	2	1	2
■ Floresta Ombrófila	383	82	70	45	27	10	1	5	2	16	9	6
■ Floresta Estacional	210	35	48	34	28	2	0	0	0	6	1	9
■ Cerrado	0	0	1	0	1	0	0	0	0	0	0	0
■ Caatinga	215	32	65	22	34	12	0	6	5	6	0	11



INSTITUTO DO MEIO AMBIENTE  
ESTADO DE ALAGOAS

Av. Fernandes Lima, 679  
Farol – CEP 57057-450 – Maceió, Alagoas.  
Fone: 3315-1738/1778  
Fax 3315-1732; www.ima.al.gov.

## INSTITUTO DO MEIO AMBIENTE DE ALAGOAS

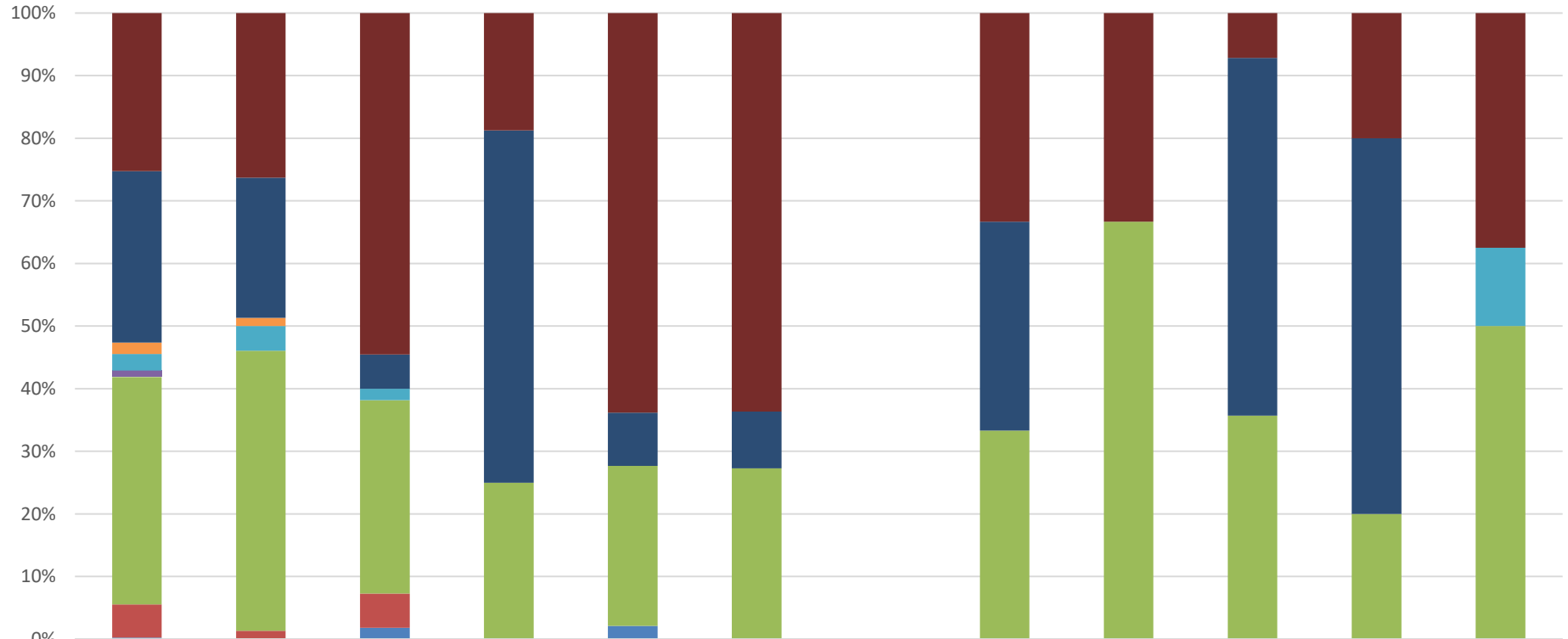
### SUPERVISÃO DE GEOPROCESSAMENTO

# RELATÓRIO SEMANAL DE MONITORAMENTO DE FOCOS DE QUEIMADAS

Página: 6

Relatório:  
08 a 14/10/2023

### Evolução dos Focos de Queimadas em APAs



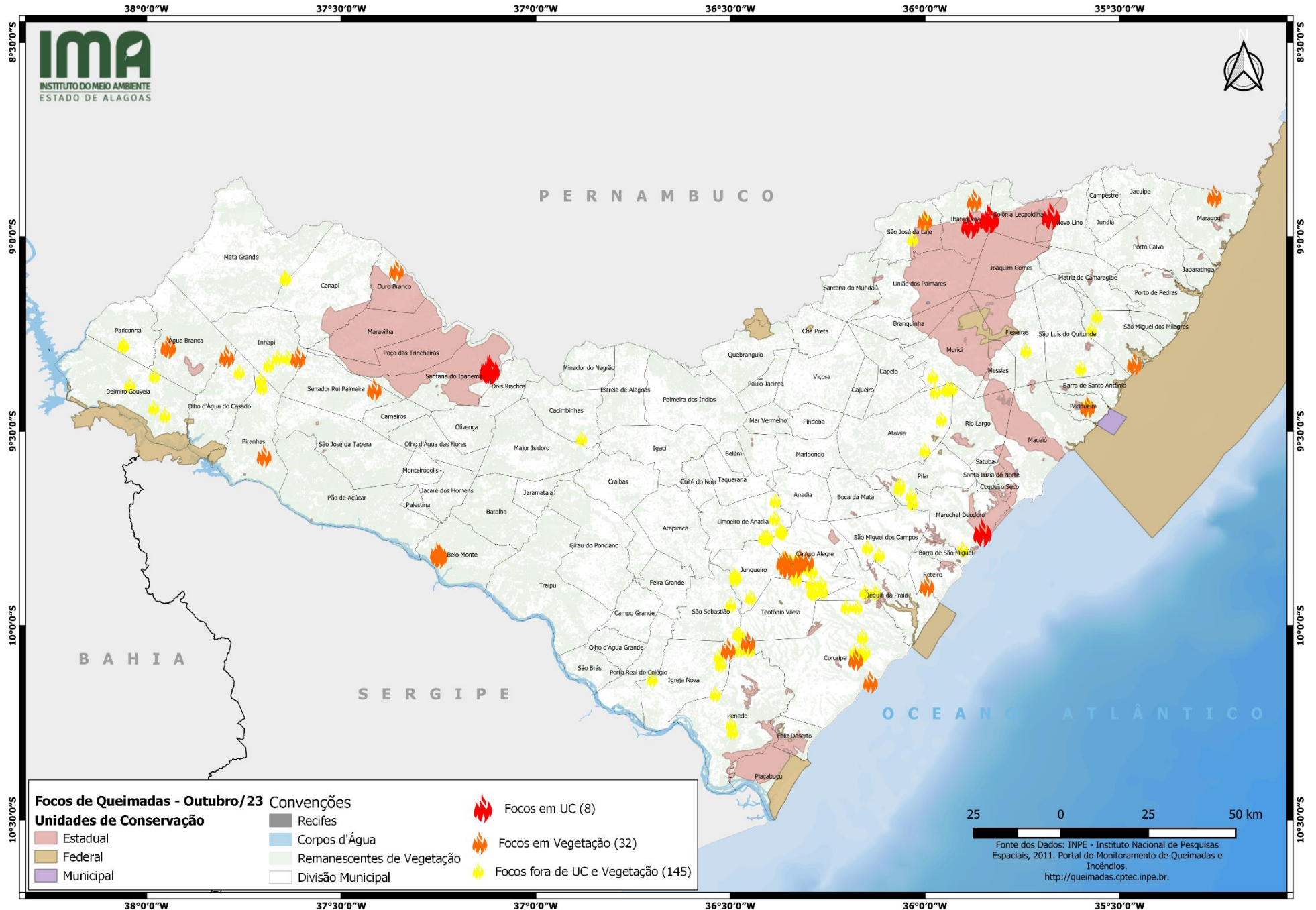
	2022	JAN	FEV	MAR	ABR	MAI	JUN	JUL	AGO	SET	40	41
■ APA Serra da Caiçara	96	20	30	9	30	7	0	1	1	1	4	3
■ APA do Pratagy	104	17	3	27	4	1	0	1	0	8	12	0
■ APA do Catolé e Fernão Velho	7	1	0	0	0	0	0	0	0	0	0	0
■ APA de Santa Rita	10	3	1	0	0	0	0	0	0	0	0	1
■ APA de Piaçabuçu	4	0	0	0	0	0	0	0	0	0	0	0
■ APA de Murici	138	34	17	12	12	3	0	1	2	5	4	4
■ APA da Marituba do Peixe	20	1	3	0	0	0	0	0	0	0	0	0
■ APA Costa dos Corais	1	0	1	0	1	0	0	0	0	0	0	0



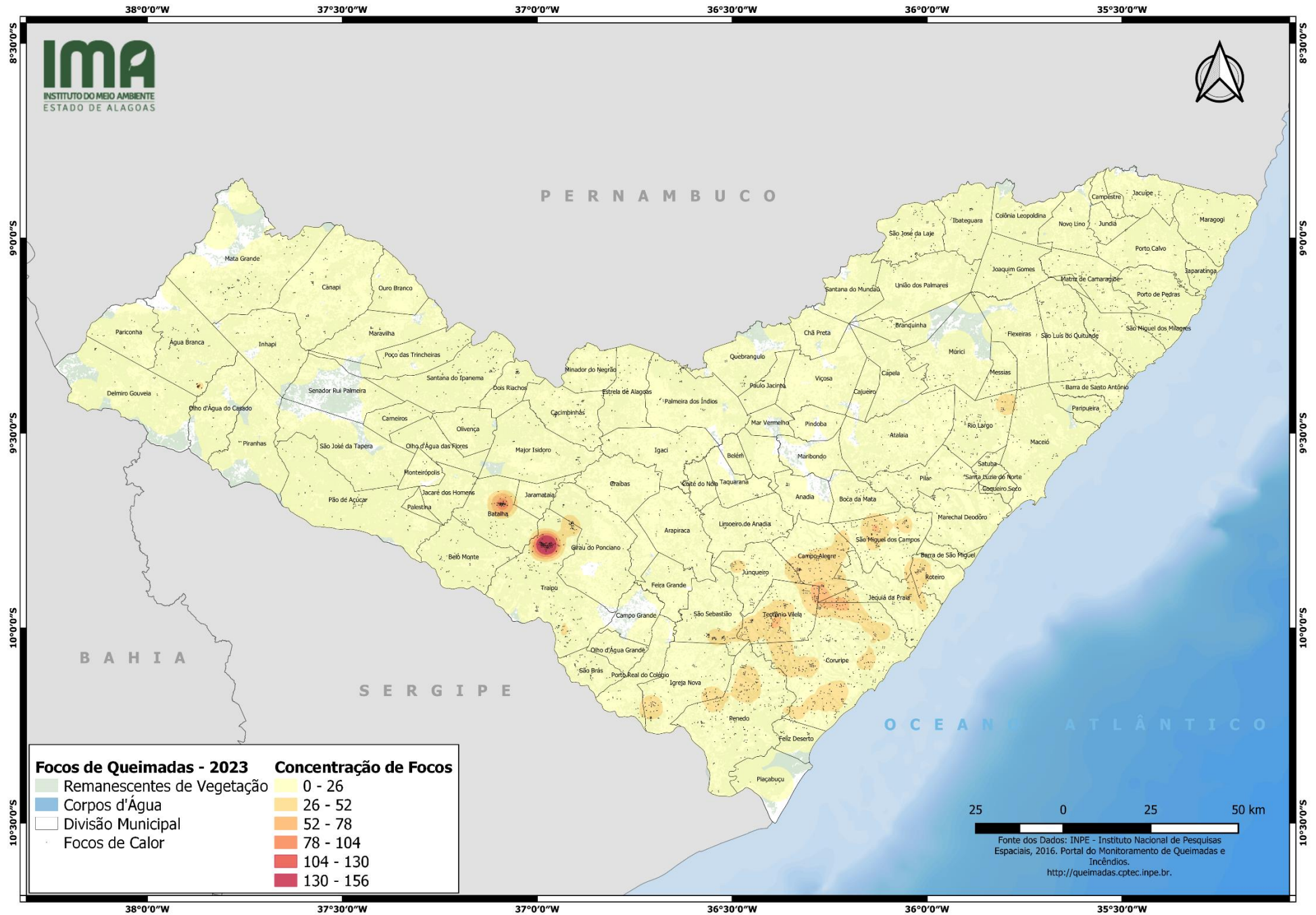




# DISTRIBUIÇÃO ESPACIAL DOS FOCOS DE QUEIMADAS – 08 a 14/10/2023



# CONCENTRAÇÃO DOS FOCOS DE QUEIMADAS – 01/01/2023 a 14/10/2023







INSTITUTO DO MEIO AMBIENTE  
ESTADO DE ALAGOAS

Av. Fernandes Lima, 679  
Farol – CEP 57057-450 – Maceió, Alagoas.  
Fone: 3315-1738/1778  
Fax 3315-1732; www.ima.al.gov.

INSTITUTO DO MEIO AMBIENTE DE ALAGOAS  
ASSESSORIA AMBIENTAL DE GEOPROCESSAMENTO  
RELATÓRIO SEMANAL DE MONITORAMENTO DE FOCOS DE QUEIMADAS

Página: 11

08 a 14/10/2023

MUNICÍPIO	QTD FOCOS	DATA (aaaa/mm/dd)	HORA GMT (hms)	LATITUDE	LONGITUDE	PRECIPITAÇÃO (mm)	UNIDADE DE CONSERVAÇÃO	TIPO DE VEGETAÇÃO AFETADA	CÓDIGO DA PROPRIEDADE DE OCORRÊNCIA DO FOCO DE QUEIMADA	
Campo Alegre	30	09/10/2023	21:56:01	-9,89230	-36,26680	-	-	-	AL-2701407-D7A7EA8B3F524860A6F04BBF577366D2	
		09/10/2023	21:56:01	-9,91160	-36,26340	-	-	-	AL-2701407-1F3B581A77ED4F4AB48EB247AAA53D80	
		12/10/2023	00:26:01	-9,83340	-36,33100	-	-	-	AL-2701407-E1046F6E0294494A980FF69F62C6ED60	
		12/10/2023	00:26:01	-9,85270	-36,32760	-	-	-	AL-2701407-E1046F6E0294494A980FF69F62C6ED60	
		12/10/2023	00:26:00	-9,84374	-36,34360	-	-	-	AL-2701407-E1046F6E0294494A980FF69F62C6ED60	
		12/10/2023	00:26:00	-9,83475	-36,34490	-	-	-	AL-2701407-E1046F6E0294494A980FF69F62C6ED60	
		12/10/2023	00:26:00	-9,82761	-36,36120	-	-	-	AL-2704005-ABE31D5DA5FF46928C4010DEF469EE6E	
		12/10/2023	23:26:01	-9,83340	-36,33100	-	-	-	AL-2701407-E1046F6E0294494A980FF69F62C6ED60	
		12/10/2023	23:26:01	-9,83390	-36,30400	-	-	-	Floresta Ombrófila AL-2701407-E1046F6E0294494A980FF69F62C6ED60	
		12/10/2023	23:26:01	-9,85270	-36,32760	-	-	-	-	AL-2701407-E1046F6E0294494A980FF69F62C6ED60
		12/10/2023	23:26:01	-9,85320	-36,30060	-	-	-	-	AL-2704005-09C6AB66B42F4D7DAFC0F3B2ADFCF289
		12/10/2023	23:04:27	-9,83000	-36,32000	-	-	-	-	Floresta Ombrófila AL-2701407-E1046F6E0294494A980FF69F62C6ED60
		12/10/2023	23:04:27	-9,86000	-36,33000	-	-	-	-	AL-2704005-09C6AB66B42F4D7DAFC0F3B2ADFCF289
		12/10/2023	23:04:27	-9,86000	-36,29000	-	-	-	-	AL-2701407-295AA691B3124526A4C12088FB8C49F0
		13/10/2023	15:22:00	-9,84995	-36,32780	-	-	-	-	AL-2701407-E1046F6E0294494A980FF69F62C6ED60
		13/10/2023	15:22:00	-9,84953	-36,32460	-	-	-	-	AL-2701407-E1046F6E0294494A980FF69F62C6ED60
		13/10/2023	15:22:00	-9,84919	-36,32810	-	-	-	-	AL-2701407-E1046F6E0294494A980FF69F62C6ED60
		13/10/2023	15:22:00	-9,84879	-36,32490	-	-	-	-	AL-2701407-E1046F6E0294494A980FF69F62C6ED60
		13/10/2023	16:11:00	-9,85233	-36,33150	-	-	-	-	AL-2701407-E1046F6E0294494A980FF69F62C6ED60
		13/10/2023	16:11:00	-9,85214	-36,33500	-	-	-	-	AL-2701407-E1046F6E0294494A980FF69F62C6ED60
		13/10/2023	16:11:00	-9,85157	-36,32700	-	-	-	-	AL-2701407-E1046F6E0294494A980FF69F62C6ED60
		13/10/2023	16:11:00	-9,85141	-36,33040	-	-	-	-	AL-2701407-E1046F6E0294494A980FF69F62C6ED60
		13/10/2023	16:11:00	-9,85081	-36,32240	-	-	-	-	AL-2704005-09C6AB66B42F4D7DAFC0F3B2ADFCF289
		13/10/2023	16:11:00	-9,85067	-36,32580	-	-	-	-	AL-2701407-E1046F6E0294494A980FF69F62C6ED60
		13/10/2023	16:11:00	-9,84859	-36,33220	-	-	-	-	Floresta Estacional AL-2701407-E1046F6E0294494A980FF69F62C6ED60
		13/10/2023	16:11:00	-9,84840	-36,33560	-	-	-	-	AL-2701407-E1046F6E0294494A980FF69F62C6ED60
		13/10/2023	16:11:00	-9,84782	-36,32760	-	-	-	-	AL-2701407-E1046F6E0294494A980FF69F62C6ED60
		13/10/2023	16:11:00	-9,84766	-36,33100	-	-	-	-	AL-2701407-E1046F6E0294494A980FF69F62C6ED60
13/10/2023	16:11:00	-9,84692	-36,32650	-	-	-	-	AL-2701407-E1046F6E0294494A980FF69F62C6ED60		
13/10/2023	16:11:00	-9,84484	-36,33280	-	-	-	-	AL-2701407-E1046F6E0294494A980FF69F62C6ED60		
Coruripe	12	09/10/2023	00:26:02	-10,14500	-36,14060	-	-	Formações Pioneiras	AL-2702306-44D8553DD2974B408E5EF7DDBE5E3B04	
		10/10/2023	21:46:02	-10,02900	-36,16160	-	-	-	AL-2702306-5BDCE45FBB0B4389B92189786BBEF2AB	
		13/10/2023	03:46:02	-10,08650	-36,17820	-	-	-	Floresta Ombrófila AL-2702306-7BA123EB9093491EB9965A5F1A1A878F	
		13/10/2023	03:56:02	-10,06720	-36,18170	-	-	-	AL-2702306-BC632E6717E94300B25C3A0087EA9FED	
		13/10/2023	03:56:02	-10,06770	-36,15460	-	-	-	AL-2702306-7BA123EB9093491EB9965A5F1A1A878F	
		13/10/2023	03:36:00	-10,08260	-36,17020	-	-	-	AL-2702306-7BA123EB9093491EB9965A5F1A1A878F	
		13/10/2023	03:36:00	-10,07980	-36,16590	-	-	-	AL-2702306-7BA123EB9093491EB9965A5F1A1A878F	
		13/10/2023	03:36:00	-10,07640	-36,16530	-	-	-	AL-2702306-7BA123EB9093491EB9965A5F1A1A878F	
		13/10/2023	03:36:00	-10,07300	-36,16480	-	-	-	AL-2702306-7BA123EB9093491EB9965A5F1A1A878F	
		13/10/2023	21:36:01	-9,95130	-36,20240	-	-	-	AL-2702306-A5C5441CEC524FEDA34841BE6E1A9AB4	



**INSTITUTO DO MEIO AMBIENTE  
ESTADO DE ALAGOAS**

Av. Fernandes Lima, 679  
Farol – CEP 57057-450 – Maceió, Alagoas.  
Fone: 3315-1738/1778  
Fax 3315-1732; www.ima.al.gov.

## INSTITUTO DO MEIO AMBIENTE DE ALAGOAS

### SUPERVISÃO DE GEOPROCESSAMENTO

# RELATÓRIO SEMANAL DE MONITORAMENTO DE FOCOS DE QUEIMADAS

Página: 12

Relatório:  
08 a 14/10/2023

		13/10/2023	21:36:01	-9,95180	-36,17530	-	-	-	AL-2702306-6AE7255467B54BAC9F3272C10771264B
		14/10/2023	21:06:01	-10,02900	-36,16160	-	-	-	AL-2702306-5BDCE45FBB0B4389B92189786BBEF2AB
Junqueiro	12	08/10/2023	21:06:01	-9,92740	-36,44890	-	-	-	AL-2704005-1EAAACAA1817C4B808BBDCA0BAE537F5A
		10/10/2023	22:46:01	-9,85220	-36,35460	-	-	Floresta Estacional	AL-2704005-7175777D10184B6B9EFDCD1A0214895F
		12/10/2023	00:26:01	-9,83290	-36,35800	-	-	Floresta Estacional	AL-2704005-ABE31D5DA5FF46928C4010DEF469EE6E
		12/10/2023	00:26:01	-9,85220	-36,35460	-	-	Floresta Estacional	AL-2704005-7175777D10184B6B9EFDCD1A0214895F
		12/10/2023	00:26:00	-9,84627	-36,36210	-	-	-	AL-2704005-7175777D10184B6B9EFDCD1A0214895F
		12/10/2023	00:26:00	-9,84501	-36,35290	-	-	-	AL-2704005-7175777D10184B6B9EFDCD1A0214895F
		12/10/2023	00:26:00	-9,83727	-36,36340	-	-	Floresta Estacional	AL-2704005-ABE31D5DA5FF46928C4010DEF469EE6E
		12/10/2023	00:26:00	-9,83600	-36,35410	-	-	-	AL-2704005-7175777D10184B6B9EFDCD1A0214895F
		13/10/2023	03:36:00	-9,87987	-36,48830	-	-	-	AL-2704005-DB8BA2E8DE46453A9ECA523CF3025FEA
		13/10/2023	16:11:00	-9,87931	-36,33170	-	-	-	AL-2704005-2E318437283141E48C9A5700BF296904
		13/10/2023	16:11:00	-9,87426	-36,48570	-	-	-	AL-2704005-DB8BA2E8DE46453A9ECA523CF3025FEA
		13/10/2023	16:11:00	-9,86940	-36,48990	-	-	-	AL-2704005-7080AE37F2384A61B648E255822B52D2
Limoeiro de Anadia	8	09/10/2023	21:26:00	-9,67860	-36,38470	-	-	-	AL-2704203-36527328744A48C3BC4D47539CDF9E74
		10/10/2023	00:43:00	-9,77387	-36,41520	-	-	-	AL-2704203-1F12023C243747B9894989B3DD1B3264
		10/10/2023	00:43:00	-9,77372	-36,40870	-	-	-	AL-2704203-1F12023C243747B9894989B3DD1B3264
		10/10/2023	00:43:00	-9,77220	-36,40380	-	-	-	AL-2704203-A9DD610D15D844FC8FC7268026D355DC
		13/10/2023	03:36:00	-9,75897	-36,36720	-	-	-	AL-2704203-76D89B55081A44F1AFEB93A8D440FA43
		13/10/2023	03:36:00	-9,75836	-36,37100	-	-	-	AL-2704203-189FFB7F794348B8B668659C84AA9068
		14/10/2023	15:52:00	-9,72389	-36,38680	-	-	-	AL-2704203-97B9485DE019419EB51638003C75F5B7
14/10/2023	21:16:00	-9,75570	-36,37140	-	-	-	AL-2704203-189FFB7F794348B8B668659C84AA9068		
Atalaia	6	11/10/2023	12:12:00	-9,46927	-35,95840	-	-	-	AL-2700409-9A2718EFC314F17AB36ABE3E110957E
		11/10/2023	16:50:00	-9,54864	-36,00090	-	-	-	AL-2700409-CEBEE5A17C164A28935AB10540972207
		14/10/2023	01:25:58	-9,39770	-35,97390	-	-	-	AL-2700409-8C1749D3011E4467AC2897DAE4EEC1A5
		14/10/2023	00:09:00	-9,39013	-35,93060	-	-	-	AL-2707701-03FAEDD5A85D470198FD26F6552106B3
		14/10/2023	00:09:00	-9,39205	-35,94520	-	-	-	AL-2700409-25EAE8446DBC4EE7AF7AE6368BFFA866E
		14/10/2023	00:09:00	-9,39205	-35,93880	-	-	-	AL-2700409-32EFCEAD90C54C159BBBCBAEAF764B729
Teotônio Vilela	6	09/10/2023	21:56:01	-9,89180	-36,29380	-	-	-	AL-2709152-6698DF1532B14300BC886CF083C16118
		09/10/2023	21:56:01	-9,91110	-36,29040	-	-	-	AL-2709152-A34D059D3BD54080A4C6716B4B8ECD34
		14/10/2023	00:16:01	-9,91110	-36,29040	-	-	-	AL-2709152-A34D059D3BD54080A4C6716B4B8ECD34
		14/10/2023	00:09:00	-9,91587	-36,28810	-	-	-	AL-2709152-A34D059D3BD54080A4C6716B4B8ECD34
		14/10/2023	03:17:00	-10,02160	-36,48170	-	-	-	AL-2709152-51F10A0CAA8347C88F2BF96F98BF4225
		14/10/2023	03:17:00	-10,02250	-36,47700	-	-	-	AL-2709152-51F10A0CAA8347C88F2BF96F98BF4225
Belo Monte	5	10/10/2023	16:18:00	-9,81309	-37,25310	-	-	Caatinga	AL-2700904-F9F034BD1D9C4A1D8E81C2643CCA6F05
		14/10/2023	16:43:00	-9,82144	-37,24780	-	-	Caatinga	AL-2700904-948C605525C542FAB5D838E53DF94BCF
		14/10/2023	15:52:00	-9,82357	-37,24900	-	-	Caatinga	AL-2700904-948C605525C542FAB5D838E53DF94BCF
		14/10/2023	15:52:00	-9,81962	-37,24590	-	-	Caatinga	AL-2700904-948C605525C542FAB5D838E53DF94BCF
		14/10/2023	15:52:00	-9,81621	-37,24640	-	-	Caatinga	AL-2700904-948C605525C542FAB5D838E53DF94BCF
Igreja Nova	5	08/10/2023	23:16:02	-10,07990	-36,52940	-	-	-	AL-2703205-1B33F82CA6564F4E9856BAF8FF1C5515
		08/10/2023	23:16:02	-10,09920	-36,52590	-	-	-	AL-2703205-A1CD38319AF84BF0A549EE0E42A18AB1
		10/10/2023	23:46:03	-10,17600	-36,53900	-	-	-	AL-2706703-642A1D6AA7F0449BB463EEDD2566190
		11/10/2023	16:01:00	-10,13730	-36,70130	-	-	-	AL-2703205-F0FABF61AF374F479E6F1D08C6D87BE4



INSTITUTO DO MEIO AMBIENTE  
ESTADO DE ALAGOAS

Av. Fernandes Lima, 679  
Farol – CEP 57057-450 – Maceió, Alagoas.  
Fone: 3315-1738/1778  
Fax 3315-1732; www.ima.al.gov.

INSTITUTO DO MEIO AMBIENTE DE ALAGOAS  
ASSESSORIA AMBIENTAL DE GEOPROCESSAMENTO  
RELATÓRIO SEMANAL DE MONITORAMENTO DE FOCOS DE QUEIMADAS

Página: 13

08 a 14/10/2023

		13/10/2023	22:26:02	-10,09920	-36,52590	-	-	-	AL-2703205-A1CD38319AF84BF0A549EE0E42A18AB1
Inhapi	5	13/10/2023	13:35:58	-9,31180	-37,61110	-	-	Caatinga	AL-2703304-0C694BE53321466D933BF3C3FC6F5FC4
		13/10/2023	13:45:58	-9,31180	-37,61110	-	-	Caatinga	AL-2703304-0C694BE53321466D933BF3C3FC6F5FC4
		13/10/2023	13:55:58	-9,31090	-37,66350	-	-	-	AL-2703304-D2348E23B31140C285D9A645C6B08FA8
		13/10/2023	13:55:58	-9,32970	-37,68670	-	-	-	AL-2703304-AF6FFB0AB7A943AA83C5889B5A7F38F2
		13/10/2023	14:05:58	-9,31140	-37,63730	-	-	-	AL-2703304-24A45E8347A74EAC8ED15F20AD62EAC3
Penedo	5	08/10/2023	21:16:02	-10,06160	-36,47890	-	-	-	AL-2706703-D2D085645CBA4450B1752E91EC45A7CB
		08/10/2023	22:56:03	-10,25380	-36,49820	-	-	-	AL-2706703-7D585E21CC1844CE8D3BF5336B3E5008
		08/10/2023	22:56:03	-10,27310	-36,49470	-	-	-	AL-2706703-F514B4A0BFDD44ADAB52AB816FCDC5D
		13/10/2023	22:46:02	-10,04280	-36,45540	-	-	Floresta Estacional	AL-2708808-283543F49CFF41F280676AF60793BA96
		13/10/2023	22:46:02	-10,06210	-36,45200	-	-	-	AL-2706703-44156566B5484C62B8E14DD42A21B06F
São José da Laje	5	08/10/2023	15:16:00	-8,96091	-36,00110	-	-	-	AL-2708303-2CBC602101FA48EDBB577EF732B6A245
		08/10/2023	15:16:00	-8,96041	-35,99730	-	-	-	AL-2708303-2CBC602101FA48EDBB577EF732B6A245
		08/10/2023	15:16:00	-8,95774	-36,00100	-	-	Floresta Estacional	AL-2708303-2CBC602101FA48EDBB577EF732B6A245
		08/10/2023	15:16:00	-8,95726	-35,99720	-	-	-	AL-2708303-2CBC602101FA48EDBB577EF732B6A245
		09/10/2023	15:46:00	-9,00622	-36,03260	-	-	-	AL-2708303-E8046A7F09ED44F38F01830BF760D78C
Delmiro Gouveia	4	12/10/2023	16:33:00	-9,35699	-37,98010	-	-	-	AL-2702405-26193829465043C68684E95C5B7261C8
		13/10/2023	13:45:59	-9,43960	-37,9820	-	-	-	AL-2702405-38FF971D307047A9A9515C8F9D0267A1
		13/10/2023	14:15:59	-9,38110	-38,04310	-	-	-	AL-2702405-5CD9A37E99AB4760AB6E858578DEC8DF
		13/10/2023	14:16:00	-9,45920	-37,95290	-	-	-	AL-2702405-B277EC6D09B349E38EE897F1B52813BF
Piranhas	4	13/10/2023	13:45:59	-9,36770	-37,70690	-	-	-	AL-2707107-490F42F97EF74B6AA51B2A52557D0300
		13/10/2023	13:55:59	-9,36770	-37,70690	-	-	-	AL-2707107-490F42F97EF74B6AA51B2A52557D0300
		13/10/2023	14:05:59	-9,38690	-37,70380	-	-	-	AL-2707107-810BF8C61D684D79B742BC5A955DCFA
		13/10/2023	15:22:00	-9,56336	-37,69810	-	-	Caatinga	AL-2707107-ED008A75736545AF96B4B352732CDDF6
São Miguel dos Campos	4	09/10/2023	23:06:00	-9,79830	-36,14840	-	-	-	AL-2708600-636322B2AA5C41C8AB14F126D13ED419
		12/10/2023	22:16:01	-9,81810	-36,11790	-	-	-	AL-2708600-DCE65C681C53437FA7AF6531591CD298
		14/10/2023	00:46:01	-9,81810	-36,11790	-	-	-	AL-2708600-DCE65C681C53437FA7AF6531591CD298
		14/10/2023	23:45:59	-9,68500	-36,03300	-	-	-	AL-2708600-9A76795854D94762AAE2B9871A3B4BF7
Água Branca	3	12/10/2023	15:39:00	-9,28338	-37,94370	-	-	Transição Fitoecológica	-
		13/10/2023	14:15:59	-9,30870	-37,79440	-	-	Caatinga	AL-2700102-2DFA8B9D29AC48C390B3EDE879DD9226
		13/10/2023	16:11:00	-9,28330	-37,94550	-	-	Transição Fitoecológica	-
Ibateguara	3	08/10/2023	16:05:00	-8,96760	-35,88400	-	APA de Murici	-	-
		11/10/2023	16:01:00	-8,95411	-35,83750	-	APA de Murici	-	AL-2703007-3181B96BCC464A5BBFF4EAE064ABD973
		12/10/2023	16:33:00	-8,90716	-35,87370	-	-	Floresta Estacional	AL-2703007-7063C645A1C34E6B8245D498E318575D
Pariconha	3	10/10/2023	16:18:00	-9,27946	-38,06060	-	-	-	AL-2706422-2EA04085A98741CEA8BB685B5FABD3F8
		10/10/2023	16:18:00	-9,27894	-38,05880	-	-	-	AL-2706422-2EA04085A98741CEA8BB685B5FABD3F8
		08/10/2023	15:16:00	-9,43735	-35,58320	-	-	-	AL-2706448-AB64AB74922848A9A893FD032BE6C499
Paripueira	3	08/10/2023	15:16:00	-9,43727	-35,58260	-	-	Transição Fitoecológica	AL-2706448-AB64AB74922848A9A893FD032BE6C499
		08/10/2023	15:16:00	-9,43688	-35,57960	-	-	-	AL-2706448-AB64AB74922848A9A893FD032BE6C499
		08/10/2023	15:16:00	-9,43175	-35,58330	-	-	-	AL-2706448-964E649FD0AA41509EE7964131C460AB
Passo de Camaragibe	3	08/10/2023	15:16:00	-9,32686	-35,46270	-	-	Floresta Ombrófila	AL-2706505-BCE8A7A58DA34AB7A8DBA1740727BAA7
		12/10/2023	15:39:00	-9,20376	-35,55870	-	-	-	AL-2705101-33BDF99F832D489E95A92DD41464962D
		14/10/2023	15:54:00	-9,23878	-35,57360	-	-	-	AL-2706505-0377F76F51C245A68A05AF308C65C644



INSTITUTO DO MEIO AMBIENTE  
ESTADO DE ALAGOAS

Av. Fernandes Lima, 679  
Farol – CEP 57057-450 – Maceió, Alagoas.  
Fone: 3315-1738/1778  
Fax 3315-1732; www.ima.al.gov.

INSTITUTO DO MEIO AMBIENTE DE ALAGOAS  
SUPERVISÃO DE GEOPROCESSAMENTO

RELATÓRIO SEMANAL DE MONITORAMENTO DE FOCOS DE QUEIMADAS

Página: 14

Relatório:  
08 a 14/10/2023

Pilar	3	11/10/2023	12:12:00	-9,64687	-36,06680	-	-	-	AL-2706901-0CDFD9E753E343B8983842F6489EC02C
		11/10/2023	12:12:00	-9,63764	-36,06540	-	-	-	AL-2706901-61DD5C12572C4BFF845865158ADE9581
		14/10/2023	23:45:59	-9,66570	-36,03630	-	-	-	AL-2704708-5697B3F2E6404E8884198D8F81C76F14
Santana do Ipanema	3	10/10/2023	16:18:00	-9,34107	-37,11730	-	APA Serra da Caiçara	Transição Fitoecológica	AL-2708006-5142AFED9B594904A8654ACAC0BD0EC8
		10/10/2023	15:29:00	-9,34332	-37,12170	-	APA Serra da Caiçara	-	AL-2708006-1DC4E3D8AC8943039E789D6629A5EBC3
		10/10/2023	15:29:00	-9,34262	-37,11640	-	APA Serra da Caiçara	-	AL-2708006-48F5C2F5B7CA41BEBA8F6F63776FAB14
Jequiá da Praia	2	12/10/2023	21:16:01	-9,91360	-36,15510	-	-	-	AL-2703759-805CFC090CC44D90B1D684FEF92F1E02
		12/10/2023	21:16:01	-9,91410	-36,12800	-	-	-	AL-2703759-4820A29E9EE74F1C995295DF9AAC5729
Marechal Deodoro	2	10/10/2023	16:18:00	-9,76039	-35,85280	-	APA de Santa Rita	Formações Pioneiras	-
		08/10/2023	22:26:00	-9,80280	-35,90390	-	-	-	AL-2704708-149AAFDBF9174A50BB634986ECD4AD83
Mata Grande	2	09/10/2023	16:37:00	-9,10653	-37,64390	-	-	-	AL-2705002-46814205690B47E888B81FF2A9091211
		09/10/2023	16:37:00	-9,10531	-37,64230	-	-	-	AL-2705002-46814205690B47E888B81FF2A9091211
São Sebastião	2	08/10/2023	21:16:02	-10,06110	-36,50590	-	-	Floresta Estacional	-
		09/10/2023	21:56:01	-9,94570	-36,49940	-	-	-	AL-2708808-34F76D7E236B4ECDDBC5B42F740C38D57
Cacimbinhas	1	14/10/2023	15:54:00	-9,51870	-36,88280	-	-	-	AL-2701209-63EC24AAA7D3436AB9F34974DF0E582B
Colônia Leopoldina	1	11/10/2023	16:01:00	-8,95355	-35,83390	-	APA de Murici	-	AL-2703007-3181B96BCC464A5BBFF4EAE064ABD973
Flexeiras	1	14/10/2023	04:08:00	-9,29259	-35,74130	-	-	-	AL-2702801-5C9AFCABC4814C028FC187164DDEA550
Maragogi	1	13/10/2023	15:22:00	-8,89517	-35,25680	-	-	Floresta Ombrófila	AL-2704500-5FC1149415D34006BB700B8126629004
Murici	1	13/10/2023	21:15:58	-9,35910	-35,98040	-	-	-	AL-2705507-DF8F1E92C2F4A88BD02F65B0CE914C2
Novo Lino	1	10/10/2023	15:29:00	-8,94602	-35,67700	-	APA de Murici	-	AL-2705606-D925A489ABFB47D6B1B74585FEF4EA16
Olho d'Água do Casado	1	13/10/2023	13:45:58	-9,34760	-37,76220	-	-	-	AL-2705804-0B06F17DD3274B73BF79C038A2E5BBD7
Ouro Branco	1	13/10/2023	13:35:57	-9,08630	-37,35790	-	-	Caatinga	AL-2706109-1DBD63F156324292B036F30959A624F9
Roteiro	1	10/10/2023	21:26:01	-9,89730	-35,99560	-	-	Floresta Ombrófila	-
São Luís do Quitunde	1	14/10/2023	15:54:00	-9,33787	-35,60020	-	-	-	AL-2708501-A687589967DB494BA04EA89A00D14DC3
Senador Rui Palmeira	1	13/10/2023	14:05:59	-9,39180	-37,41500	-	-	Caatinga	AL-2708956-5225201D45D540F284A321A5F0569269