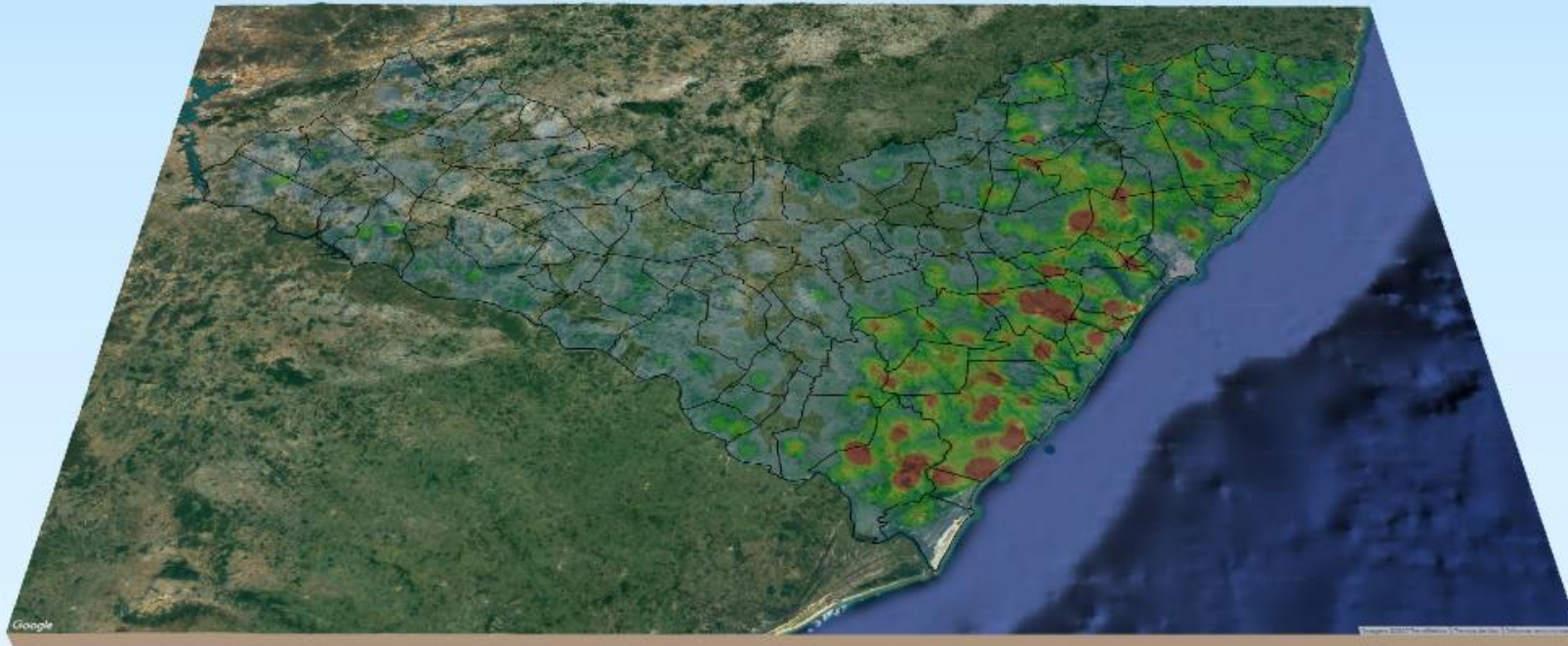


RELATÓRIO DE MONITORAMENTO DE FOCOS DE QUEIMADAS

26 de Novembro a 02 de Dezembro de 2023



MONITORAMENTO DE FOCOS DE QUEIMADAS NO ESTADO DE ALAGOAS
RELATÓRIO TÉCNICO

PAULO SURUAGY DO AMARAL DANTAS

Governador do Estado de Alagoas

GINO CÉSAR MENESES PAIVA

Secretário de Estado do Meio Ambiente e dos Recursos Hídricos

GUSTAVO RESSURREIÇÃO LOPES

Diretor-Presidente do Instituto do Meio Ambiente de Alagoas

IVENS BARBOZA LEÃO

Diretor Executivo de Gestão do
Instituto do Meio Ambiente de Alagoas

DANIEL NIVALDO DA CONCEIÇÃO

Supervisor de Geoprocessamento do
Instituto do Meio Ambiente de Alagoas

RESUMO DAS OCORRÊNCIAS DOS FOCOS DE QUEIMADAS

26/11 a 02/12/2023

QUANTIDADE TOTAL DE FOCOS NO ESTADO: 414

QUANTIDADE DE FOCOS MONITORADOS¹: 330

QUANTIDADE DE FOCOS QUE AFETARAM UNIDADES DE CONSERVAÇÃO: 22

APA de Murici: 11

APA de Santa Rita: 7

APA do Pratagy: 4

QUANTIDADE DE FOCOS QUE AFETARAM VEGETAÇÃO: 42

Floresta Ombrófila: 21

Formações Pioneiras: 3

Caatinga: 8

Floresta Estacional: 3

Transição Fitoecológica: 7

RANKING DOS MUNICÍPIOS COM MAIOR QUANTIDADE DE REGISTROS DE FOCOS:

1- Coruripe: 51

2- São Miguel dos Campos: 46

3- Marechal Deodoro: 41

4- Pilar: 17

5- Maragogi: 14

RANKING DOS MUNICÍPIOS COM MENOR QUANTIDADE DE REGISTROS DE FOCOS:

1- Água Branca: 1

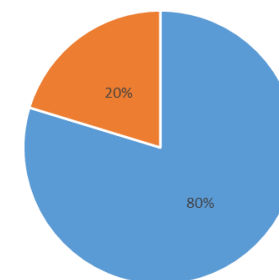
2- Arapiraca: 1

3- Barra de Santo Antônio: 1

4- Canapi: 1

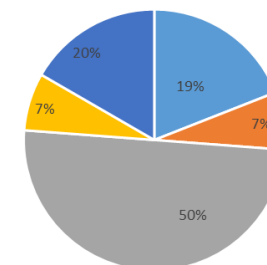
5- Craíbas: 1

FOCOS MONITORADOS E NÃO MONITORADOS



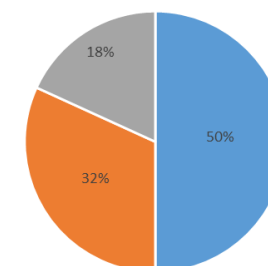
FOCOS MONITORADOS FOCOS NÃO MONITORADOS

FOCOS POR TIPO DE VEGETAÇÃO AFETADA



CAATINGA FLORESTA ESTACIONAL FLORESTA OMBRÓFILA
FORMAÇÕES PIONEIRAS TRANSIÇÃO FITOECOLÓGICA

FOCOS POR UC'S AFETADAS



APA de Murici APA de Santa Rita APA do Pratagy

¹Focos monitorados correspondem àqueles que afetaram remanescentes de vegetação ou unidades de conservação, além das ocorrências identificadas nas propriedades rurais, segundo dados do Cadastro Ambiental Rural.



INSTITUTO DO MEIO AMBIENTE
ESTADO DE ALAGOAS

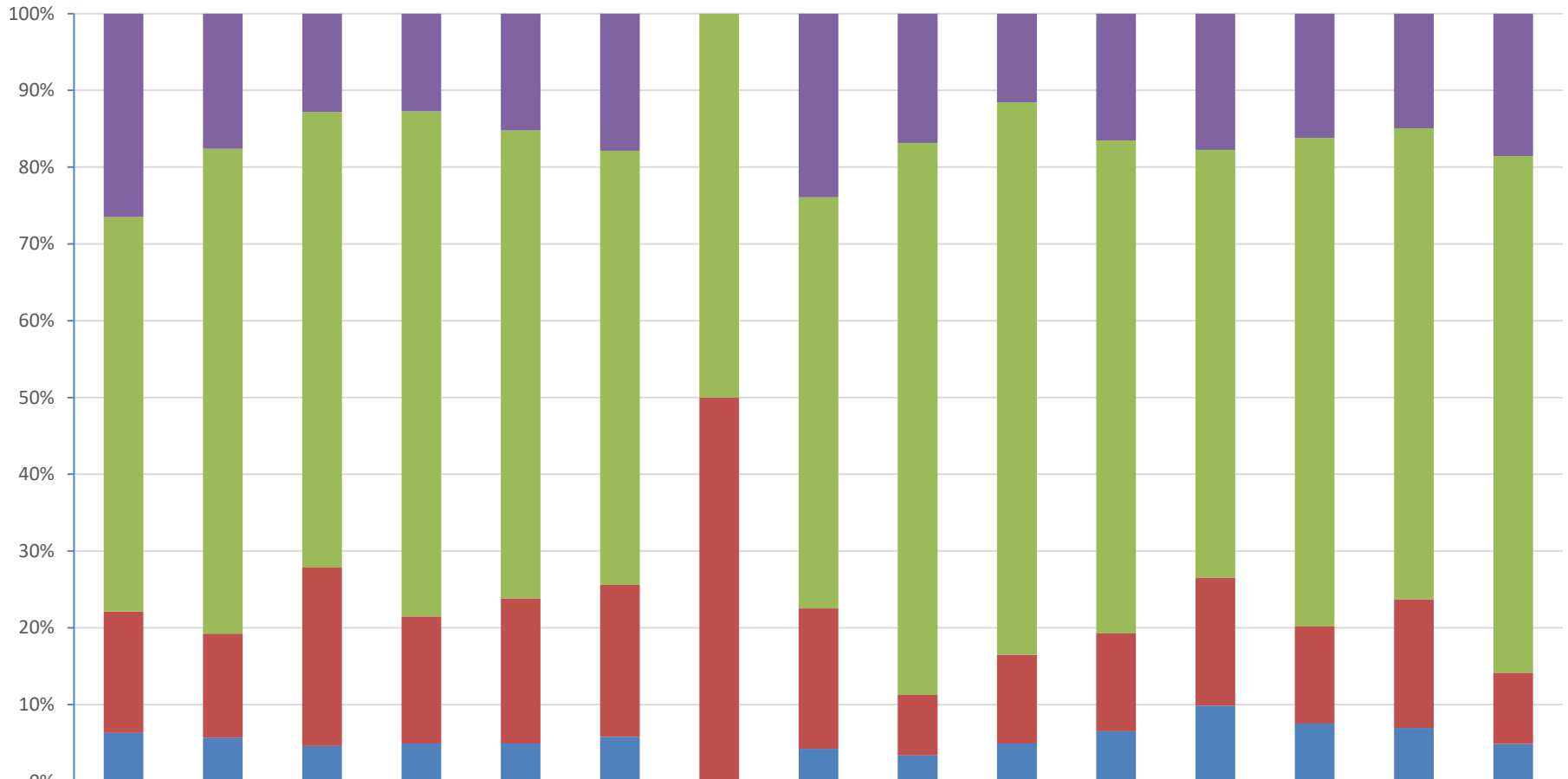
Av. Fernandes Lima, 679
Farol – CEP 57057-450 – Maceió, Alagoas.
Fone: 3315-1738/1778
Fax 3315-1732; www.ima.al.gov.

INSTITUTO DO MEIO AMBIENTE DE ALAGOAS

SUPERVISÃO DE GEOPROCESSAMENTO

RELATÓRIO SEMANAL DE MONITORAMENTO DE FOCOS DE QUEIMADAS

Evolução dos Focos de Queimadas



■ Focos Não Monitorados

■ Propriedades CAR

■ Em Remanescentes de Vegetação

■ Em Unidades de Conservação

2022

JAN

FEV

MAR

ABR

MAI

JUN

JUL

AGO

SET

OUT

45

46

47

48

1825

239

201

137

151

37

0

17

15

33

223

148

73

88

84

3542

857

931

707

604

117

9

38

64

205

867

464

287

362

305

1089

184

365

178

187

41

9

13

7

33

172

139

57

99

42

435

77

72

53

49

12

0

3

3

14

88

82

34

41

22

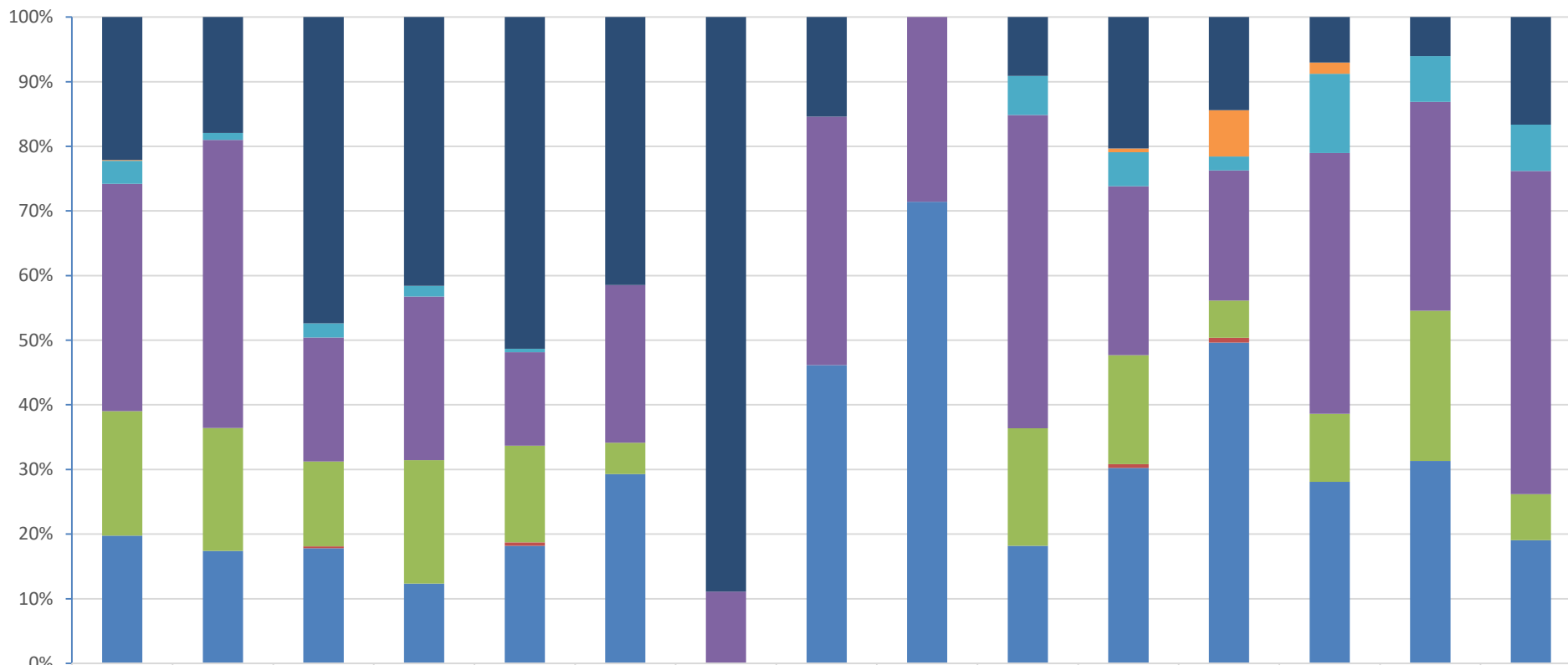


INSTITUTO DO MEIO AMBIENTE
ESTADO DE ALAGOAS

Av. Fernandes Lima, 679
Farol – CEP 57057-450 – Maceió, Alagoas.
Fone: 3315-1738/1778
Fax 3315-1732; www.ima.al.gov.

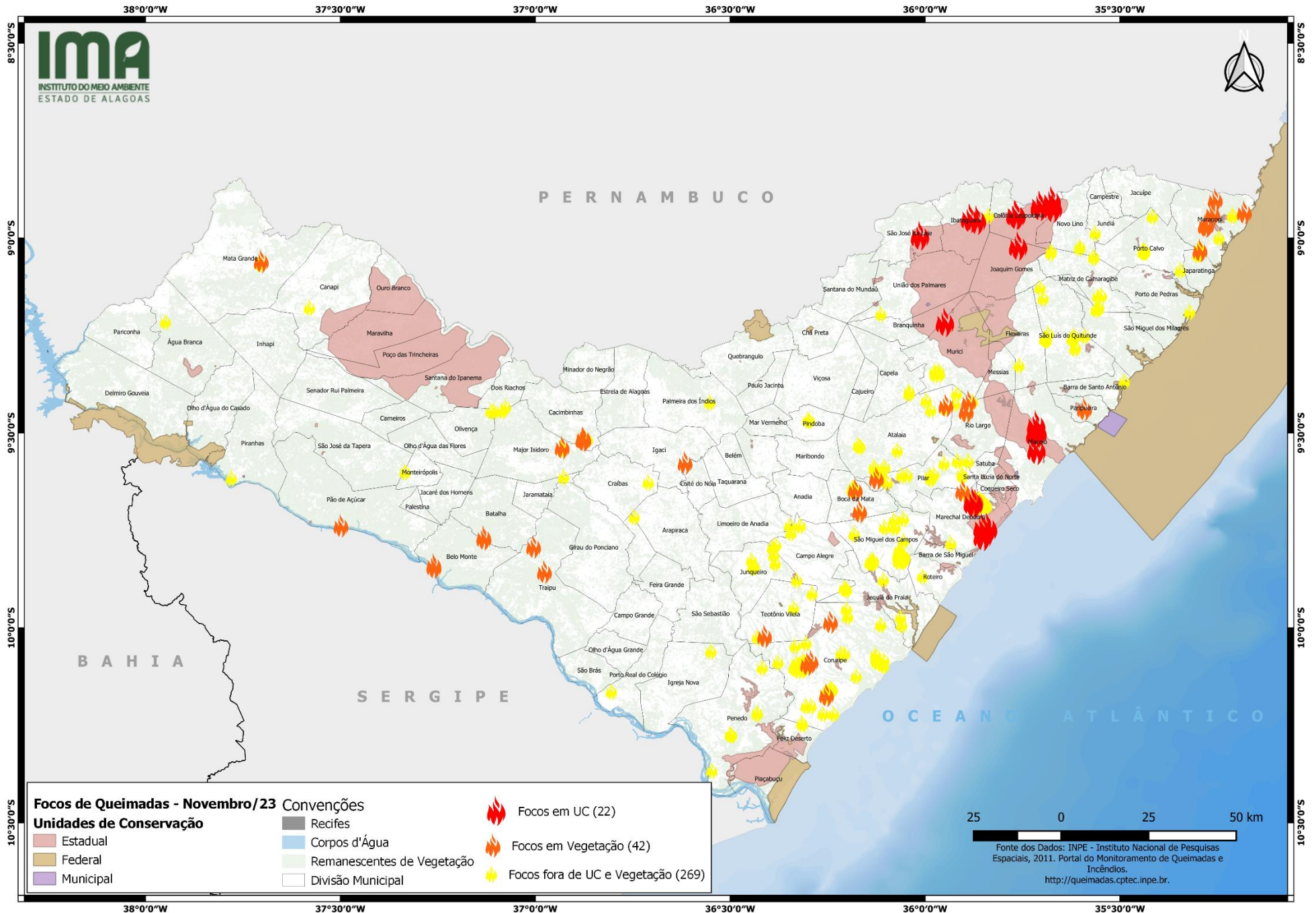
INSTITUTO DO MEIO AMBIENTE DE ALAGOAS
ASSESSORIA AMBIENTAL DE GEOPROCESSAMENTO
RELATÓRIO SEMANAL DE MONITORAMENTO DE FOCOS DE QUEIMADAS

Evolução dos Focos de Queimadas em Remanescentes de Vegetação

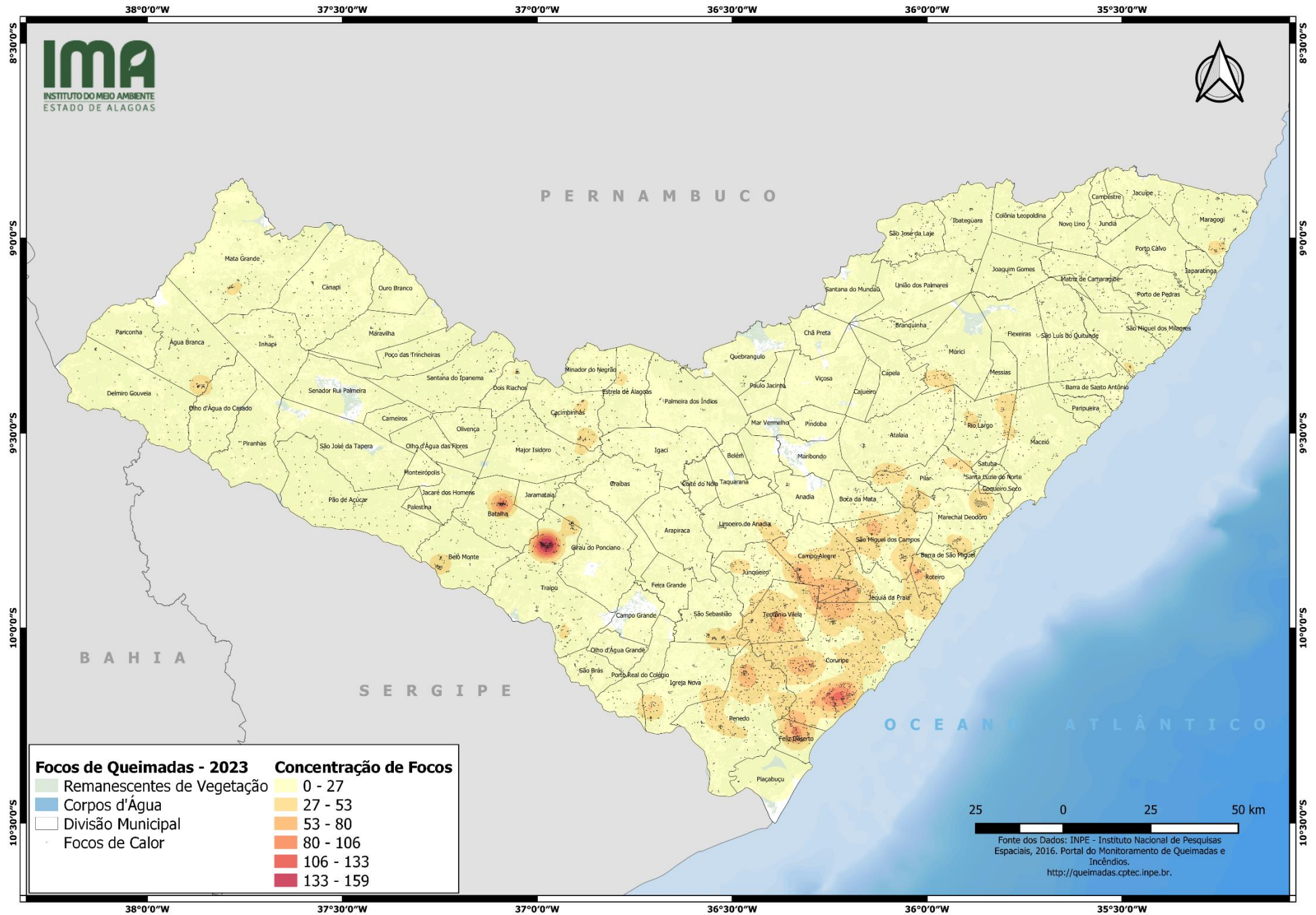


	2022	JAN	FEV	MAR	ABR	MAI	JUN	JUL	AGO	SET	OUT	45	46	47	48
■ Transição Fitoecológicas	241	33	173	74	96	17	8	2	0	3	35	20	4	6	7
■ Refúgio Ecológico	1	0	0	0	0	0	0	0	0	0	1	10	1	0	0
■ Formações Pioneiras	39	2	8	3	1	0	0	0	0	2	9	3	7	7	3
■ Floresta Ombrófila	383	82	70	45	27	10	1	5	2	16	45	28	23	32	21
■ Floresta Estacional	210	35	48	34	28	2	0	0	0	6	29	8	6	23	3
■ Cerrado	0	0	1	0	1	0	0	0	0	0	1	1	0	0	0
■ Caatinga	215	32	65	22	34	12	0	6	5	6	52	69	16	31	8

DISTRIBUIÇÃO ESPACIAL DOS FOCOS DE QUEIMADAS – 26/11 a 02/12/2023



CONCENTRAÇÃO DOS FOCOS DE QUEIMADAS – 01/01/2023 a 02/12/2023





INSTITUTO DO MEIO AMBIENTE
ESTADO DE ALAGOAS

Av. Fernandes Lima, 679
Farol – CEP 57057-450 – Maceió, Alagoas.
Fone: 3315-1738/1778
Fax 3315-1732; www.ima.al.gov.

INSTITUTO DO MEIO AMBIENTE DE ALAGOAS
ASSESSORIA AMBIENTAL DE GEOPROCESSAMENTO
RELATÓRIO SEMANAL DE MONITORAMENTO DE FOCOS DE QUEIMADAS

Página: 11

26/11 a 02/12/2023

MUNICÍPIO	QTD FOCOS	DATA (aaaa/mm/dd)	HORA GMT (hms)	LATITUDE	LONGITUDE	PRECIPITAÇÃO (mm)	UNIDADE DE CONSERVAÇÃO	TIPO DE VEGETAÇÃO AFETADA	CÓDIGO DA PROPRIEDADE DE OCORRÊNCIA DO FOCO DE QUEIMADA
Coruripe	51	27/11/2023	00:34:00	-10,11010	-36,32570	0,07	-	-	AL-2702306-59A1B285305D456BA111F75A5FE6921A
		27/11/2023	00:34:00	-10,10875	-36,31637	0,10	-	-	AL-2702306-2255FA73EF494DE091B60B056902AF03
		26/11/2023	23:26:02	-10,10280	-36,33720	0,00	-	-	AL-2702306-45C57F47FC3644E19AF502CFB066B30B
		26/11/2023	23:26:02	-10,10330	-36,31010	0,00	-	-	AL-2702306-2255FA73EF494DE091B60B056902AF03
		27/11/2023	00:43:16	-10,09370	-36,32080	0,08	-	-	AL-2702306-BC632E6717E94300B25C3A0087EA9FED
		27/11/2023	03:44:00	-10,17220	-36,25323	0,40	-	Formações Pioneiras	AL-2702306-150094B45DD74433BDD853EED6DD04E7
		27/11/2023	00:34:00	-10,09697	-36,10649	0,37	-	-	AL-2702306-618FEFCA8BFB4D9A9F4B6019B29BFB05
		27/11/2023	00:43:16	-10,08630	-36,29290	0,10	-	Floresta Estacional	AL-2702306-1040CA757A13454B8ECE96A119551726
		27/11/2023	03:44:00	-10,16888	-36,25269	0,40	-	-	AL-2702306-34A8281E564B4671B5FA41A279573DDA
		27/11/2023	03:44:00	-10,16833	-36,25620	0,40	-	-	AL-2702306-6F7A5588C78040D38C37D4C11F4A11AC
		27/11/2023	03:44:00	-10,16943	-36,24918	0,41	-	-	AL-2702306-150094B45DD74433BDD853EED6DD04E7
		27/11/2023	03:44:00	-10,12286	-36,17700	0,62	-	-	AL-2702306-7BA123EB9093491EB9965A5F1A1A878F
		27/11/2023	04:33:00	-10,17427	-36,25754	0,40	-	-	AL-2702306-34A8281E564B4671B5FA41A279573DDA
		27/11/2023	03:44:00	-10,16611	-36,24865	0,41	-	-	AL-2702306-34A8281E564B4671B5FA41A279573DDA
		27/11/2023	03:44:00	-10,16555	-36,25216	0,40	-	-	AL-2702306-6F7A5588C78040D38C37D4C11F4A11AC
		27/11/2023	00:42:43	-10,04590	-36,33380	0,00	-	-	AL-2702306-8A4EB31B4B514AC19B2FB8951166E88E
		28/11/2023	21:36:02	-10,08400	-36,31360	0,00	-	-	AL-2702306-BC632E6717E94300B25C3A0087EA9FED
		27/11/2023	04:33:00	-10,16768	-36,25679	0,40	-	-	AL-2702306-6F7A5588C78040D38C37D4C11F4A11AC
		27/11/2023	00:42:43	-10,03850	-36,30590	0,00	-	-	AL-2702306-BC632E6717E94300B25C3A0087EA9FED
		30/11/2023	00:56:00	-10,09652	-36,32487	0,00	-	-	AL-2702306-4A4823C9E5BC41AC8DDE56D806ADD9A
		30/11/2023	00:56:00	-10,09262	-36,30193	0,00	-	Floresta Estacional	AL-2702306-1040CA757A13454B8ECE96A119551726
		30/11/2023	00:36:01	-9,99140	-36,11420	0,00	-	-	AL-2702306-41E8A9BFAA254C7F96B95E2867AD7E34
		29/11/2023	01:16:02	-10,21980	-36,26210	0,00	-	-	AL-2702306-E04242891CAF47729B4083DD631C27D4
		29/11/2023	01:16:02	-10,22030	-36,23500	0,00	-	-	AL-2702306-E04242891CAF47729B4083DD631C27D4
		30/11/2023	00:56:00	-10,08990	-36,33153	0,00	-	-	AL-2702306-39E3BAD125414EB699D7DAAB3965B38B
		30/11/2023	00:56:00	-10,08620	-36,30880	0,00	-	-	AL-2702306-BC632E6717E94300B25C3A0087EA9FED
		29/11/2023	04:16:00	-10,06607	-36,20700	0,00	-	-	AL-2702306-417DA0E5EA6042ABB7F717F180B27608
		29/11/2023	04:16:00	-10,06473	-36,21599	0,00	-	-	AL-2702306-417DA0E5EA6042ABB7F717F180B27608
		29/11/2023	03:46:02	-10,06820	-36,12750	0,00	-	-	AL-2702306-7BA123EB9093491EB9965A5F1A1A878F
		29/11/2023	03:46:02	-10,08750	-36,12400	0,00	-	-	AL-2702306-618FEFCA8BFB4D9A9F4B6019B29BFB05
		29/11/2023	03:55:00	-10,15399	-36,24168	0,00	-	-	AL-2702306-6F7A5588C78040D38C37D4C11F4A11AC
		29/11/2023	03:55:00	-10,16114	-36,24276	0,00	-	-	AL-2702306-31B7EABF34B9444A8DC598869E2B47A2
		29/11/2023	03:55:00	-10,15817	-36,23809	0,00	-	-	AL-2702306-150094B45DD74433BDD853EED6DD04E7
		30/11/2023	22:56:02	-10,10330	-36,31010	0,00	-	-	AL-2702306-2255FA73EF494DE091B60B056902AF03
01/12/2023	02:06:02	-10,19990	-36,29270	0,00	-	-	AL-2702306-E04242891CAF47729B4083DD631C27D4		
30/11/2023	22:56:02	-10,08400	-36,31360	0,00	-	-	AL-2702306-BC632E6717E94300B25C3A0087EA9FED		
02/12/2023	00:06:01	-9,99140	-36,11420	0,10	-	-	AL-2702306-41E8A9BFAA254C7F96B95E2867AD7E34		
01/12/2023	03:56:02	-10,08750	-36,12400	0,00	-	-	AL-2702306-618FEFCA8BFB4D9A9F4B6019B29BFB05		
01/12/2023	15:52:00	-9,98457	-36,24311	0,00	-	Floresta Ombrófila	-		
02/12/2023	04:46:02	-10,08750	-36,12400	0,10	-	-	AL-2702306-618FEFCA8BFB4D9A9F4B6019B29BFB05		



INSTITUTO DO MEIO AMBIENTE
ESTADO DE ALAGOAS

Av. Fernandes Lima, 679
Farol – CEP 57057-450 – Maceió, Alagoas.
Fone: 3315-1738/1778
Fax 3315-1732; www.ima.al.gov.

INSTITUTO DO MEIO AMBIENTE DE ALAGOAS

SUPERVISÃO DE GEOPROCESSAMENTO

RELATÓRIO SEMANAL DE MONITORAMENTO DE FOCOS DE QUEIMADAS

Página: 12

Relatório:
26/11 a 02/12/2023

02/12/2023	01:26:01	-9,99140	-36,11420	0,10	-	-	AL-2702306-41E8A9BFAA254C7F96B95E2867AD7E34
02/12/2023	00:39:00	-10,24723	-36,31495	0,00	-	-	AL-2702702-15277C241EBF4C909D431129CBB9E20
02/12/2023	04:42:00	-10,09125	-36,11410	0,10	-	-	AL-2702306-618FEFCA8BFB4D9A9F4B6019B29BFB05
02/12/2023	04:42:00	-10,09543	-36,10734	0,10	-	-	AL-2702306-618FEFCA8BFB4D9A9F4B6019B29BFB05
02/12/2023	03:49:00	-10,08774	-36,37781	0,00	-	-	AL-2702306-9616312F6C214FDABA549AC8392D7EAA
02/12/2023	03:49:00	-10,24311	-36,31635	0,00	-	-	AL-2702306-81F218AF5D6E41A89AAC5BEE41CD6EE7
02/12/2023	04:42:00	-10,08221	-36,10573	0,10	-	-	AL-2702306-7BA123EB9093491EB9965A5F1A1A878F
02/12/2023	04:42:00	-10,07948	-36,12684	0,10	-	-	AL-2702306-618FEFCA8BFB4D9A9F4B6019B29BFB05
02/12/2023	23:46:01	-9,97060	-36,19900	0,00	-	-	AL-2702306-559113734041401B88841D232C66483C
02/12/2023	03:49:00	-10,19976	-36,30589	0,00	-	-	AL-2702306-880868218B59472D82A6078895A39D2A
02/12/2023	23:46:01	-9,95130	-36,20240	0,00	-	-	AL-2702306-A5C5441CEC524FEDA34841BE6E1A9AB4
27/11/2023	22:56:00	-9,75920	-36,18220	0,00	-	-	AL-2701407-98EFF0310AAB468E86DB2DD843629AF7
27/11/2023	23:06:00	-9,75920	-36,18220	0,00	-	-	AL-2701407-98EFF0310AAB468E86DB2DD843629AF7
29/11/2023	17:26:00	-9,81910	-36,06360	0,00	-	-	AL-2708600-661EBD4877BB43A9B972D584778690A0
29/11/2023	16:32:00	-9,83016	-36,06831	0,00	-	-	AL-2708600-661EBD4877BB43A9B972D584778690A0
30/11/2023	00:16:00	-9,72260	-36,08050	0,00	-	-	AL-2708600-EE7D00FE87F3408F883674C269907243
30/11/2023	00:16:00	-9,74190	-36,07720	0,00	-	-	AL-2708600-75777A421704424B8B6C5501A7D39B2F
29/11/2023	16:32:00	-9,81974	-36,06038	0,00	-	-	AL-2708600-661EBD4877BB43A9B972D584778690A0
29/11/2023	15:39:00	-9,82134	-36,06513	0,00	-	-	AL-2708600-661EBD4877BB43A9B972D584778690A0
29/11/2023	16:32:00	-9,82879	-36,05898	0,00	-	-	AL-2708600-661EBD4877BB43A9B972D584778690A0
29/11/2023	16:32:00	-9,82111	-36,06970	0,00	-	-	AL-2708600-7AA11F2A27C7466E8698F632E9712749
29/11/2023	15:39:00	-9,81942	-36,05165	0,00	-	-	AL-2708600-661EBD4877BB43A9B972D584778690A0
29/11/2023	15:39:00	-9,81759	-36,06566	0,00	-	-	AL-2708600-661EBD4877BB43A9B972D584778690A0
29/11/2023	15:39:00	-9,82070	-36,06063	0,00	-	-	AL-2708600-661EBD4877BB43A9B972D584778690A0
29/11/2023	15:39:00	-9,82006	-36,05613	0,00	-	-	AL-2708600-661EBD4877BB43A9B972D584778690A0
29/11/2023	15:39:00	-9,81449	-36,07070	0,00	-	-	AL-2708600-3CC3AE1E42124481AD0F2BBA1757E49B
29/11/2023	15:39:00	-9,81385	-36,06620	0,00	-	-	AL-2708600-7AA11F2A27C7466E8698F632E9712749
29/11/2023	15:39:00	-9,81695	-36,06116	0,00	-	-	AL-2708600-661EBD4877BB43A9B972D584778690A0
29/11/2023	15:39:00	-9,81631	-36,05667	0,00	-	-	AL-2708600-661EBD4877BB43A9B972D584778690A0
29/11/2023	18:16:00	-9,79980	-36,06700	0,00	-	-	AL-2708600-93FB260AF4F74A1A961A26FDACF42EF4
29/11/2023	18:16:00	-9,81910	-36,06360	0,00	-	-	AL-2708600-661EBD4877BB43A9B972D584778690A0
29/11/2023	15:39:00	-9,81321	-36,06170	0,00	-	-	AL-2708600-661EBD4877BB43A9B972D584778690A0
29/11/2023	15:39:00	-9,81011	-36,06673	0,00	-	-	AL-2708600-7AA11F2A27C7466E8698F632E9712749
29/11/2023	16:30:00	-9,82621	-36,05667	0,00	-	-	AL-2708600-661EBD4877BB43A9B972D584778690A0
29/11/2023	16:30:00	-9,82610	-36,05470	0,00	-	-	AL-2708600-661EBD4877BB43A9B972D584778690A0
29/11/2023	16:30:00	-9,82679	-36,05989	0,00	-	-	AL-2708600-661EBD4877BB43A9B972D584778690A0
29/11/2023	16:30:00	-9,82670	-36,05791	0,00	-	-	AL-2708600-661EBD4877BB43A9B972D584778690A0
29/11/2023	16:30:00	-9,81636	-36,06181	0,00	-	-	AL-2708600-661EBD4877BB43A9B972D584778690A0
29/11/2023	16:30:00	-9,81578	-36,05857	0,00	-	-	AL-2708600-661EBD4877BB43A9B972D584778690A0
29/11/2023	16:30:00	-9,82273	-36,06730	0,00	-	-	AL-2708600-661EBD4877BB43A9B972D584778690A0
29/11/2023	16:30:00	-9,82042	-36,05442	0,00	-	-	AL-2708600-661EBD4877BB43A9B972D584778690A0
29/11/2023	16:30:00	-9,81114	-36,06273	0,00	-	-	AL-2708600-661EBD4877BB43A9B972D584778690A0
29/11/2023	21:56:00	-9,74140	-36,10430	0,00	-	-	AL-2708600-FE5DBCE4DA8246AA9347FCACF3114496

São Miguel dos Campos

46



INSTITUTO DO MEIO AMBIENTE
ESTADO DE ALAGOAS

Av. Fernandes Lima, 679
Farol – CEP 57057-450 – Maceió, Alagoas.
Fone: 3315-1738/1778
Fax 3315-1732; www.ima.al.gov.

INSTITUTO DO MEIO AMBIENTE DE ALAGOAS
ASSESSORIA AMBIENTAL DE GEOPROCESSAMENTO
RELATÓRIO SEMANAL DE MONITORAMENTO DE FOCOS DE QUEIMADAS

Página: 13

26/11 a 02/12/2023

29/11/2023	16:30:00	-9,81520	-36,05532	0,00	-	-	AL-2708600-661EBD4877BB43A9B972D584778690A0
29/11/2023	16:30:00	-9,81173	-36,06598	0,00	-	-	AL-2708600-7AA11F2A27C7466E8698F632E9712749
30/11/2023	16:11:00	-9,71996	-36,05588	0,00	-	-	AL-2708600-5CBC121A7C0C40B9BF644F4D5E72F886
29/11/2023	21:56:00	-9,74190	-36,07720	0,00	-	-	AL-2708600-75777A421704424B8B6C5501A7D39B2F
29/11/2023	23:06:00	-9,74190	-36,07720	0,00	-	-	AL-2708600-75777A421704424B8B6C5501A7D39B2F
01/12/2023	23:36:00	-9,74190	-36,07720	0,00	-	-	AL-2708600-75777A421704424B8B6C5501A7D39B2F
02/12/2023	16:24:00	-9,83308	-36,13823	0,00	-	-	AL-2703759-805CFC090CC44D90B1D684FEF92F1E02
01/12/2023	15:54:00	-9,77648	-36,05547	0,00	-	-	AL-2708600-F349410C37314A2B8176E4AD43A1F498
01/12/2023	23:16:00	-9,74190	-36,07720	0,00	-	-	AL-2708600-75777A421704424B8B6C5501A7D39B2F
02/12/2023	16:24:00	-9,83137	-36,13715	0,00	-	-	AL-2703759-805CFC090CC44D90B1D684FEF92F1E02
02/12/2023	16:24:00	-9,82669	-36,13799	0,00	-	-	AL-2703759-805CFC090CC44D90B1D684FEF92F1E02
02/12/2023	16:24:00	-9,83223	-36,14211	0,00	-	-	AL-2703759-805CFC090CC44D90B1D684FEF92F1E02
02/12/2023	16:24:00	-9,83218	-36,13326	0,00	-	-	AL-2703759-805CFC090CC44D90B1D684FEF92F1E02
02/12/2023	16:24:00	-9,82583	-36,13301	0,00	-	-	AL-2703759-805CFC090CC44D90B1D684FEF92F1E02
28/11/2023	16:00:00	-9,76479	-35,85241	0,00	APA de Santa Rita	Formações Pioneiras	-
30/11/2023	15:22:00	-9,74565	-35,83890	0,00	APA de Santa Rita	-	-
30/11/2023	15:22:00	-9,74219	-35,83987	0,00	APA de Santa Rita	-	-
30/11/2023	16:11:00	-9,74549	-35,83937	0,00	APA de Santa Rita	-	-
01/12/2023	15:54:00	-9,74269	-35,85295	0,00	APA de Santa Rita	Formações Pioneiras	-
02/12/2023	02:57:00	-9,68050	-35,87611	0,71	APA de Santa Rita	-	-
02/12/2023	02:57:00	-9,67742	-35,87806	0,76	APA de Santa Rita	-	-
28/11/2023	16:00:00	-9,65629	-35,89577	0,00	-	-	AL-2704708-74E3A2AC391348B9B83720F039794713
28/11/2023	21:16:00	-9,78300	-35,93450	0,00	-	-	AL-2704708-4166624BF4364A56826C8593D7A7249F
27/11/2023	00:34:00	-9,67394	-35,86126	0,00	-	-	AL-2704708-DCEA4787DCC84DD8BC6F9BD369A36608
30/11/2023	00:05:59	-9,64890	-35,90370	0,00	-	Floresta Ombrófila	-
02/12/2023	02:56:00	-9,68840	-35,84250	0,47	-	-	AL-2704708-COCEA2C4881F455A970B721A52F80EEF
02/12/2023	02:57:00	-9,68693	-35,86030	0,58	-	-	AL-2704708-F311889CCCEFF48259310DD86EF0C55F2
02/12/2023	02:57:00	-9,68608	-35,86483	0,59	-	-	AL-2704708-39903705179D4EC79F135BB1242CE20A
02/12/2023	02:57:00	-9,68925	-35,86291	0,57	-	-	AL-2704708-F311889CCCEFF48259310DD86EF0C55F2
02/12/2023	02:57:00	-9,68835	-35,86752	0,59	-	-	AL-2704708-39903705179D4EC79F135BB1242CE20A
02/12/2023	02:57:00	-9,68504	-35,85289	0,53	-	-	AL-2704708-F311889CCCEFF48259310DD86EF0C55F2
02/12/2023	02:57:00	-9,68429	-35,87432	0,65	-	Floresta Ombrófila	-
02/12/2023	02:57:00	-9,68590	-35,84851	0,49	-	-	AL-2704708-5687E4D12C7041F2AA41C3F297984E28
02/12/2023	02:57:00	-9,68520	-35,86947	0,60	-	-	AL-2704708-7F96C0CA619648DE884770231AF1764B
02/12/2023	02:57:00	-9,68332	-35,86167	0,60	-	-	AL-2704708-39903705179D4EC79F135BB1242CE20A
02/12/2023	02:57:00	-9,68265	-35,85029	0,50	-	-	AL-2704708-F311889CCCEFF48259310DD86EF0C55F2
02/12/2023	02:57:00	-9,68348	-35,84589	0,50	-	-	AL-2704708-5687E4D12C7041F2AA41C3F297984E28
02/12/2023	02:57:00	-9,68150	-35,87098	0,65	-	Floresta Ombrófila	-
02/12/2023	02:57:00	-9,68099	-35,85910	0,59	-	-	AL-2704708-39903705179D4EC79F135BB1242CE20A
02/12/2023	02:57:00	-9,68242	-35,86629	0,62	-	-	AL-2704708-7F96C0CA619648DE884770231AF1764B
02/12/2023	02:57:00	-9,68182	-35,85469	0,55	-	-	AL-2704708-39903705179D4EC79F135BB1242CE20A
02/12/2023	02:57:00	-9,67997	-35,84729	0,50	-	-	AL-2704708-F311889CCCEFF48259310DD86EF0C55F2
02/12/2023	02:57:00	-9,67926	-35,86826	0,65	-	-	AL-2704708-DCEA4787DCC84DD8BC6F9BD369A36608

Marechal Deodoro

41



Av. Fernandes Lima, 679
Farol – CEP 57057-450 – Maceió, Alagoas.
Fone: 3315-1738/1778
Fax 3315-1732; www.ima.al.gov.

INSTITUTO DO MEIO AMBIENTE DE ALAGOAS
SUPERVISÃO DE GEOPROCESSAMENTO

RELATÓRIO SEMANAL DE MONITORAMENTO DE FOCOS DE QUEIMADAS

Página: 14

Relatório:
26/11 a 02/12/2023

		02/12/2023	02:57:00	-9,68014	-35,86359	0,62	-	-	AL-2704708-7F96C0CA619648DE884770231AF1764B
		02/12/2023	02:57:00	-9,67825	-35,85609	0,56	-	-	AL-2704708-7F96C0CA619648DE884770231AF1764B
		02/12/2023	02:57:00	-9,67911	-35,85170	0,52	-	-	AL-2704708-39903705179D4EC79F135BB1242CE20A
		02/12/2023	02:57:00	-9,67650	-35,86499	0,64	-	-	AL-2704708-DCEA4787DDC84DD8BC6F9BD369A36608
		02/12/2023	02:57:00	-9,67589	-35,85348	0,54	-	-	AL-2704708-7F96C0CA619648DE884770231AF1764B
		02/12/2023	02:57:00	-9,67739	-35,86048	0,61	-	-	AL-2704708-7F96C0CA619648DE884770231AF1764B
		02/12/2023	02:57:00	-9,67672	-35,84907	0,50	-	-	AL-2704708-39903705179D4EC79F135BB1242CE20A
		02/12/2023	02:57:00	-9,67422	-35,86230	0,63	-	-	AL-2704708-DCEA4787DDC84DD8BC6F9BD369A36608
		02/12/2023	02:57:00	-9,67559	-35,86962	0,69	-	Floresta Ombrófila	-
		02/12/2023	02:57:00	-9,66830	-35,86105	0,68	-	-	AL-2704708-8816036665494348982F4577B32B626B
		02/12/2023	02:57:00	-9,67336	-35,86685	0,69	-	-	AL-2704708-DCEA4787DDC84DD8BC6F9BD369A36608
		02/12/2023	02:57:00	-9,67248	-35,87155	0,74	-	Floresta Ombrófila	-
		26/11/2023	04:01:00	-9,60970	-35,90450	0,00	-	-	AL-2706901-F62396008693488192566CB0D0B59342
		26/11/2023	00:17:58	-9,61800	-35,98560	0,00	-	-	AL-2706901-0044613ECD0B42379EE35CD0709EE2B9
		26/11/2023	03:12:00	-9,60448	-35,90565	0,00	-	-	AL-2706901-F62396008693488192566CB0D0B59342
		27/11/2023	01:46:00	-9,60780	-36,014630	0,00	-	-	AL-2706901-41E311C26B1D4B9FB71A8150DB90ECFD
		28/11/2023	23:45:59	-9,60630	-36,12770	0,00	-	-	AL-2700409-E85DE9F66D6C47E9B9CF658A4458E37F
		26/11/2023	00:17:59	-9,60580	-35,97780	0,00	-	-	AL-2706901-D9F35990FD5546529AEF6F9C28F279C3
		26/11/2023	00:17:59	-9,60830	-35,98800	0,00	-	-	AL-2706901-1CD9834B8AE84FOCB610BF380FE3B88
		28/11/2023	23:45:59	-9,62610	-36,09730	0,00	-	-	AL-2706901-D6F7281AAF224073A37FD40B8F651DCE
		29/11/2023	00:17:00	-9,61523	-36,11427	0,00	-	-	AL-2706901-D6F7281AAF224073A37FD40B8F651DCE
		29/11/2023	00:17:00	-9,61664	-36,12499	0,00	-	Floresta Ombrófila	AL-2706901-2CF44DF641EF4784B1DA614E17BC3466
		29/11/2023	00:17:00	-9,60820	-36,06086	0,00	-	-	AL-2706901-ADCBFDDAD678497E8F8431B06C3D3811
		29/11/2023	21:55:59	-9,57170	-35,91710	0,00	-	-	AL-2707701-0ADE1FB73E4A4B7EAE8C55E4E1681A23
		29/11/2023	22:05:59	-9,57170	-35,91710	0,00	-	-	AL-2707701-0ADE1FB73E4A4B7EAE8C55E4E1681A23
		29/11/2023	03:06:00	-9,60774	-36,11256	0,00	-	-	AL-2706901-D6F7281AAF224073A37FD40B8F651DCE
		01/12/2023	21:45:59	-9,57170	-35,91710	0,00	-	-	AL-2707701-0ADE1FB73E4A4B7EAE8C55E4E1681A23
		01/12/2023	21:55:59	-9,57170	-35,91710	0,00	-	-	AL-2707701-0ADE1FB73E4A4B7EAE8C55E4E1681A23
		02/12/2023	00:41:00	-9,57759	-35,95188	2,58	-	-	AL-2706901-8D207D705E83425E93483E98A68FBD14
		26/11/2023	16:37:00	-8,94012	-35,21170	0,00	-	-	AL-2704500-5B0BEF54BAAC42ABBFE700B21A4215E4
		26/11/2023	16:37:00	-8,93905	-35,26261	0,00	-	Floresta Ombrófila	AL-2704500-0ADD1EF32F974E84BF68AC69A8D6AFE9
		26/11/2023	16:37:00	-9,03244	-35,29400	0,00	-	-	AL-2704500-43289F65C71349D48F995CF1210F17EC
		26/11/2023	16:37:00	-8,94239	-35,21114	0,00	-	-	AL-2704500-0C1F582A0B6E4963A05AB9E344328E2B
		30/11/2023	15:22:00	-8,93373	-35,18155	0,00	-	Floresta Ombrófila	-
		26/11/2023	16:37:00	-8,93714	-35,26311	0,00	-	Floresta Ombrófila	AL-2704500-0ADD1EF32F974E84BF68AC69A8D6AFE9
		01/12/2023	16:17:00	-8,96869	-35,28151	0,00	-	Floresta Ombrófila	-
		01/12/2023	15:54:00	-8,99927	-35,24667	0,00	-	-	AL-2704500-E911D9ED1968479FB0B321FC92611902
		30/11/2023	16:11:00	-8,93392	-35,18128	0,00	-	Floresta Ombrófila	-
		01/12/2023	15:54:00	-8,96684	-35,27810	0,00	-	Floresta Ombrófila	-
		26/11/2023	15:45:00	-9,02719	-35,29857	0,00	-	-	AL-2704500-43289F65C71349D48F995CF1210F17EC
		26/11/2023	15:45:00	-8,90198	-35,25592	0,00	-	Floresta Ombrófila	AL-2704500-0ADD1EF32F974E84BF68AC69A8D6AFE9
		26/11/2023	15:45:00	-9,03283	-35,29041	0,00	-	-	AL-2703601-93D4177225214D268B84FB96BBA67223
		26/11/2023	15:45:00	-9,03001	-35,29449	0,00	-	-	AL-2704500-43289F65C71349D48F995CF1210F17EC



INSTITUTO DO MEIO AMBIENTE
ESTADO DE ALAGOAS

Av. Fernandes Lima, 679
Farol – CEP 57057-450 – Maceió, Alagoas.
Fone: 3315-1738/1778
Fax 3315-1732; www.ima.al.gov.

INSTITUTO DO MEIO AMBIENTE DE ALAGOAS
ASSESSORIA AMBIENTAL DE GEOPROCESSAMENTO
RELATÓRIO SEMANAL DE MONITORAMENTO DE FOCOS DE QUEIMADAS

São Luís do Quitunde	12	29/11/2023	16:32:00	-9,26180	-35,68956	0,00	-	-	AL-2702801-43EEC43D700D492F8A03573521CD7C72
		28/11/2023	23:15:57	-9,25070	-35,59100	0,00	-	-	AL-2708501-C4E96AB132DF4FFCB9DF17A7C698216E
		29/11/2023	15:39:00	-9,25877	-35,69368	0,00	-	-	AL-2702801-FA450BEC9C8A43E4A7BFA45ABA56F0F0
		02/12/2023	03:49:00	-9,28352	-35,61591	0,00	-	-	AL-2708501-BE7566CBC6614EE3BBC18C15011B08A1
		02/12/2023	03:49:00	-9,28010	-35,61538	0,00	-	-	AL-2708501-BE7566CBC6614EE3BBC18C15011B08A1
		29/11/2023	16:32:00	-9,12690	-35,70545	0,00	-	-	AL-2708501-D14F51DD4B1F4E1C84A79B219530D488
		30/11/2023	16:11:00	-9,24498	-35,68463	0,00	-	-	AL-2702801-43EEC43D700D492F8A03573521CD7C72
		02/12/2023	02:57:00	-9,25885	-35,61945	0,00	-	-	AL-2708501-6E635E0052FB4A94A4386EBB470C549A
		02/12/2023	02:57:00	-9,25802	-35,62379	0,00	-	-	AL-2708501-6E635E0052FB4A94A4386EBB470C549A
		26/11/2023	21:25:57	-9,25020	-35,61830	0,00	-	-	AL-2708501-D6377A8752534F0FAE2169E3EDC0D178
		28/11/2023	16:00:00	-9,15407	-35,69786	0,00	-	-	AL-2708501-BF550A4CC48F4F53ADFCF5808E5BE138
29/11/2023	15:39:00	-9,25840	-35,69025	0,00	-	-	AL-2702801-43EEC43D700D492F8A03573521CD7C72		
Atalaia	11	26/11/2023	16:07:00	-9,54425	-36,07203	0,00	-	-	AL-2700409-15C6FC893FAA4968A250B04EA3BB887C
		29/11/2023	22:05:59	-9,58710	-36,13100	0,00	-	-	AL-2700409-6539275C9E924708BB4A4AA8F75888B0
		29/11/2023	22:04:28	-9,59000	-36,13000	0,00	-	-	AL-2700409-6539275C9E924708BB4A4AA8F75888B0
		29/11/2023	00:17:00	-9,42897	-35,94706	0,00	-	Floresta Ombrófila	AL-2700409-CA0BB1D5C1424F809DCD5C3D220F182F
		29/11/2023	22:05:59	-9,58750	-36,10390	0,00	-	-	AL-2700409-C613B22ED4A14062AB8BF8F89A0C3DB9
		01/12/2023	00:55:58	-9,41650	-35,99780	0,00	-	-	AL-2700409-64D48A3AF0004E88AB78D1F4578D6F38
		29/11/2023	23:25:59	-9,58750	-36,10390	0,00	-	-	AL-2700409-C613B22ED4A14062AB8BF8F89A0C3DB9
		30/11/2023	16:11:00	-9,43445	-35,95188	0,00	-	-	AL-2700409-CA854BFE578E46829CF8DA989A909DC
		01/12/2023	16:17:00	-9,53073	-36,17153	0,00	-	-	AL-2700409-1D1914112197414CA08BD3B990328DFF
		02/12/2023	00:41:00	-9,44022	-35,98576	1,60	-	-	AL-2700409-3F070D612A6147FBA2341104C407FE18
01/12/2023	16:43:00	-9,53468	-36,16732	0,00	-	-	AL-2700409-1D1914112197414CA08BD3B990328DFF		
Campo Alegre	9	28/11/2023	21:46:00	-9,79380	-36,39170	0,00	-	-	AL-2701407-1530CC44EF4F48B688A0D54DFEE9CB66
		28/11/2023	21:36:00	-9,79380	-36,39170	0,00	-	-	AL-2701407-1530CC44EF4F48B688A0D54DFEE9CB66
		29/11/2023	21:46:00	-9,75620	-36,34440	0,00	-	-	AL-2701407-A82E5AFD8E574DE39B69A477B612A04E
		29/11/2023	22:36:00	-9,79380	-36,39170	0,00	-	-	AL-2701407-1530CC44EF4F48B688A0D54DFEE9CB66
		01/12/2023	23:06:00	-9,73740	-36,32080	0,00	-	-	AL-2701407-E69C2399FC8543F2A07E54917CD9B60E
		02/12/2023	03:49:00	-9,78645	-36,38306	0,00	-	-	AL-2701407-1A624777F97E4012AD47C65DFED3DEB0
		01/12/2023	22:56:00	-9,73740	-36,32080	0,00	-	-	AL-2701407-E69C2399FC8543F2A07E54917CD9B60E
		02/12/2023	16:24:00	-9,89847	-36,20794	0,00	-	-	AL-2701407-55A89D58F42B4952B07C690B828B8B64
02/12/2023	16:24:00	-9,89761	-36,20303	0,00	-	-	AL-2703759-COD275D7788A4070A91BBBE9B779A149		
Rio Largo	8	27/11/2023	00:34:00	-9,42025	-35,88854	0,00	-	Floresta Ombrófila	-
		30/11/2023	16:11:00	-9,44878	-35,89422	0,00	-	-	AL-2707701-0D6106C1C20B4D7190A94AB4F0BD703E
		30/11/2023	16:11:00	-9,44491	-35,89486	0,00	-	Floresta Ombrófila	AL-2707701-0D6106C1C20B4D7190A94AB4F0BD703E
		27/11/2023	00:34:00	-9,41882	-35,87867	0,00	-	-	AL-2705507-EB493A3ED73F4143A470F10A676825B1
		29/11/2023	22:05:59	-9,57220	-35,88990	0,00	-	-	AL-2707701-0ADE1FB73E4A4B7EAE8C55E4E1681A23
		02/12/2023	02:05:58	-9,39860	-35,91960	0,30	-	-	AL-2705507-D6F3E1F6C5CD43898A255344E14D6E42
		01/12/2023	00:00:00	-9,42447	-35,92489	0,00	-	-	AL-2700409-E8F7426F32104E56A0A1023DDE373F33
01/12/2023	21:55:59	-9,57220	-35,88990	0,00	-	-	AL-2707701-0ADE1FB73E4A4B7EAE8C55E4E1681A23		
Boca da Mata	7	28/11/2023	23:26:00	-9,70180	-36,16520	0,00	-	-	AL-2701001-117ECE892A7428488FBDADF55287A5A3
		30/11/2023	03:36:00	-9,70091	-36,16827	0,00	-	Floresta Ombrófila	AL-2701001-117ECE892A7428488FBDADF55287A5A3
		01/12/2023	04:08:00	-9,64542	-36,18369	0,00	-	-	AL-2701001-BC96F126C0CB410E80E536532F7D3030



INSTITUTO DO MEIO AMBIENTE
ESTADO DE ALAGOAS

Av. Fernandes Lima, 679
Farol – CEP 57057-450 – Maceió, Alagoas.
Fone: 3315-1738/1778
Fax 3315-1732; www.ima.al.gov.

INSTITUTO DO MEIO AMBIENTE DE ALAGOAS
SUPERVISÃO DE GEOPROCESSAMENTO

RELATÓRIO SEMANAL DE MONITORAMENTO DE FOCOS DE QUEIMADAS

Página: 16

Relatório:
26/11 a 02/12/2023

		01/12/2023	04:08:00	-9,64483	-36,18791	0,00	-	-	AL-2701001-BC96F126C0CB410E80E536532F7D3030
		01/12/2023	03:19:00	-9,64170	-36,18478	0,00	-	-	AL-2701001-BC96F126C0CB410E80E536532F7D3030
		01/12/2023	04:08:00	-9,64601	-36,17945	0,00	-	Floresta Ombrófila	AL-2701001-BC96F126C0CB410E80E536532F7D3030
		01/12/2023	04:08:00	-9,64110	-36,18302	0,00	-	-	AL-2701001-BC96F126C0CB410E80E536532F7D3030
Cacimbinhas	7	02/12/2023	13:05:59	-9,51640	-36,86620	0,00	-	-	AL-2701209-477D2998A0A44A309CABC5EACDC05283
		02/12/2023	13:25:59	-9,51640	-36,86620	0,00	-	-	AL-2701209-477D2998A0A44A309CABC5EACDC05283
		02/12/2023	16:26:00	-9,51300	-36,87653	0,00	-	Transição Fitoecológica	AL-2701209-9682563BB0CB44B8288326F52339262
		02/12/2023	15:35:00	-9,51717	-36,88239	0,00	-	-	AL-2701209-63EC24AAA7D3436AB9F34974DFOE582B
		02/12/2023	13:45:59	-9,51640	-36,86620	0,00	-	-	AL-2701209-477D2998A0A44A309CABC5EACDC05283
		02/12/2023	16:26:00	-9,51747	-36,87569	0,00	-	Transição Fitoecológica	-
		02/12/2023	15:35:00	-9,51662	-36,87828	0,00	-	Transição Fitoecológica	AL-2701209-9682563BB0CB44B8288326F52339262
		Matriz de Camaragibe	7	26/11/2023	15:45:00	-9,04995	-35,56767	0,00	-
29/11/2023	15:39:00			-9,17578	-35,55536	0,00	-	-	AL-2705101-5FCE36ED87D34FBB94579577A1EC70AE
29/11/2023	16:32:00			-9,17966	-35,55508	0,00	-	-	AL-2705101-5FCE36ED87D34FBB94579577A1EC70AE
29/11/2023	00:17:00			-9,14867	-35,55783	0,00	-	-	AL-2705101-695F969DD53F47DD911C98AE742EF7D1
29/11/2023	00:17:00			-9,14732	-35,54792	0,00	-	-	AL-2705101-306B13F862BC458DBAB79CE915C1EE37
01/12/2023	15:03:00			-9,03799	-35,67819	0,00	-	-	AL-2705101-A488C8F5BDE14BAFA9A56F8A90F71E68
Porto Calvo	7	01/12/2023	15:03:00	-9,03419	-35,67662	0,00	-	-	AL-2705101-A488C8F5BDE14BAFA9A56F8A90F71E68
		29/11/2023	02:25:56	-9,08210	-35,34570	0,10	-	-	AL-2707305-872AEDC6AE1A40E0BEE6062CC9A07F10
		29/11/2023	03:55:00	-9,03592	-35,44149	1,49	-	-	AL-2707305-ACE924F75BC442EBADB8A1DBF44CE4CE
		29/11/2023	03:55:00	-9,03336	-35,43810	1,58	-	-	AL-2707305-ACE924F75BC442EBADB8A1DBF44CE4CE
		29/11/2023	03:55:00	-9,03655	-35,43715	1,40	-	-	AL-2707305-ACE924F75BC442EBADB8A1DBF44CE4CE
		01/12/2023	15:54:00	-8,94398	-35,41728	0,00	-	-	AL-2707305-DF541CAC409A4F56AB9F06E92A0AE5B3
		29/11/2023	03:55:00	-9,03287	-35,43661	1,59	-	-	AL-2707305-ACE924F75BC442EBADB8A1DBF44CE4CE
Colônia Leopoldina	6	29/11/2023	03:55:00	-9,03224	-35,44097	1,69	-	-	AL-2707305-ACE924F75BC442EBADB8A1DBF44CE4CE
		26/11/2023	21:15:55	-8,90370	-35,67560	0,00	APA de Murici	-	AL-2702108-EE373218B95E483ABB14F8B19AAB7605
		26/11/2023	21:15:55	-8,92290	-35,67250	0,00	APA de Murici	-	AL-2702108-D8C16B9FABDB4DDE91802A607A00B60B
		29/11/2023	15:39:00	-8,91514	-35,70599	3,73	APA de Murici	-	-
		29/11/2023	16:32:00	-8,91838	-35,70598	3,51	APA de Murici	-	AL-2702108-D70A906F9F01400F853E36FB420E2E08
		30/11/2023	15:22:00	-8,93933	-35,76863	0,00	APA de Murici	-	-
Junqueiro	6	30/11/2023	16:11:00	-8,94104	-35,76630	0,00	APA de Murici	-	AL-2702108-9AB3510C3A534A0B9814836092EE18C5
		29/11/2023	00:17:00	-9,83431	-36,38476	0,00	-	-	AL-2704005-D717D9BB6EAC45DDBBD5C063C25C3E02
		29/11/2023	16:32:00	-9,87728	-36,32946	0,00	-	-	AL-2704005-A20FF5CB4EDE4780BEA807F637723B73
		28/11/2023	21:36:00	-9,81310	-36,38830	0,00	-	-	AL-2704005-E98262DD13C549298140BE4233914DAC
		30/11/2023	16:11:00	-9,82629	-36,44530	0,00	-	-	AL-2704005-854C03363CFA490F96C0B28BF047717E
		29/11/2023	15:39:00	-9,84381	-36,44291	0,00	-	-	AL-2704005-9AD21615D21C4B1E8981406CD00EF5E5
Penedo	6	29/11/2023	15:39:00	-9,84315	-36,43819	0,00	-	-	AL-2704005-C1F0797F6DF14F0E82BC69CB1CFF3778
		26/11/2023	15:45:00	-10,22036	-36,43087	0,00	-	-	AL-2706703-29C02A8A8236435194E9F0E9D6D53DA5
		26/11/2023	15:45:00	-10,21684	-36,43134	0,00	-	-	AL-2706703-29C02A8A8236435194E9F0E9D6D53DA5
		29/11/2023	00:36:02	-10,10120	-36,41820	0,00	-	-	AL-2706703-9100A550ECDF4A0ABD90D7FAB9012062
		01/12/2023	15:52:00	-10,36574	-36,54745	0,00	-	-	AL-2706703-C846114317A0450E85E2A40395509E52
		27/11/2023	03:44:00	-10,27514	-36,49632	0,00	-	-	AL-2706703-E0F86D9FAB174937981B68B46FCBB81F
		27/11/2023	02:51:00	-10,27232	-36,50016	0,00	-	AL-2706703-D66112E3EE54B5086909259679C7E29	



INSTITUTO DO MEIO AMBIENTE
ESTADO DE ALAGOAS

Av. Fernandes Lima, 679
Farol – CEP 57057-450 – Maceió, Alagoas.
Fone: 3315-1738/1778
Fax 3315-1732; www.ima.al.gov.

INSTITUTO DO MEIO AMBIENTE DE ALAGOAS
ASSESSORIA AMBIENTAL DE GEOPROCESSAMENTO
RELATÓRIO SEMANAL DE MONITORAMENTO DE FOCOS DE QUEIMADAS

Página: 17

26/11 a 02/12/2023

Dois Riachos	5	01/12/2023	15:03:00	-9,44412	-37,11399	0,00	-	-	AL-2702504-AB7D233C8C6643B49FF1439411A55562
		01/12/2023	15:03:00	-9,44384	-37,10612	0,00	-	-	AL-2702504-BB5858628EB6453980626452E520DA41
		30/11/2023	15:22:00	-9,44345	-37,08501	0,00	-	-	AL-2702504-D9634524419346759E2025D2C44D2ECO
		01/12/2023	04:08:00	-9,43273	-37,07639	0,00	-	-	AL-2702504-C8CCB552BC024D5987E1231B7FC152E3
		01/12/2023	15:03:00	-9,44324	-37,10671	0,00	-	-	AL-2702504-BB5858628EB6453980626452E520DA41
Jequiá da Praia	5	30/11/2023	22:36:01	-9,99240	-36,05990	0,00	-	-	AL-2703759-1FF490AC34BC4E33A4BAAEC1F56A8E7
		01/12/2023	21:26:01	-9,97310	-36,06340	0,00	-	-	AL-2703759-03D3E45BF2FF44C480A37184DF57E158
		30/11/2023	21:46:01	-9,87600	-36,10770	0,00	-	-	AL-2703759-033ACC50020A4COD83B5F4D114948D86
		30/11/2023	22:36:01	-9,97310	-36,06340	0,00	-	-	AL-2703759-03D3E45BF2FF44C480A37184DF57E158
		02/12/2023	16:24:00	-9,90225	-36,20218	0,00	-	-	AL-2703759-C0D275D7788A4070A91BBBE9B779A149
Murici	5	01/12/2023	12:25:00	-9,21539	-35,94951	0,00	APA de Murici	-	AL-2705507-42E88B6B25D942E5ADC5C2FE28A87949
		29/11/2023	00:17:00	-9,34095	-35,97562	0,00	-	-	AL-2705507-197945C8D03B4C319C79DA886D839754
		29/11/2023	00:17:00	-9,33955	-35,96513	0,00	-	-	AL-2705507-197945C8D03B4C319C79DA886D839754
		29/11/2023	00:17:00	-9,35052	-35,97430	0,00	-	-	AL-2705507-1743404195204C76A1A44AA1988925EB
		29/11/2023	00:17:00	-9,34911	-35,96381	0,00	-	-	AL-2705507-DF8F1E92C2FF4A88BD02F65B0CE914C2
Maceió	4	26/11/2023	15:45:00	-9,54362	-35,71469	0,00	APA do Pratagy	-	-
		29/11/2023	23:45:58	-9,47920	-35,71560	0,00	APA do Pratagy	-	AL-2704302-9EDB1D2A35D94388A18FE5853DCE52BD
		29/11/2023	23:45:58	-9,49840	-35,71230	0,00	APA do Pratagy	-	AL-2704302-04B7F481942946C68DA2B0E8CD96DA7F
		01/12/2023	00:00:00	-9,50196	-35,71778	0,00	APA do Pratagy	Floresta Ombrófila	AL-2704302-6D8DBADE3D5B4FE4833B7E27857B83F0
Major Isidoro	4	29/11/2023	15:39:00	-9,53688	-36,93119	0,00	-	Transição Fitoecológica	AL-2704401-1DAABFE3856243518DDCE55E34C285B3
		29/11/2023	16:32:00	-9,53892	-36,93214	0,00	-	-	AL-2704401-1DAABFE3856243518DDCE55E34C285B3
		29/11/2023	16:32:00	-9,54198	-36,93016	0,00	-	-	AL-2704401-1DAABFE3856243518DDCE55E34C285B3
		29/11/2023	15:39:00	-9,53796	-36,93307	0,00	-	-	AL-2704401-1F3012FB5E264A71A030A38163C20280
Teotônio Vilela	4	27/11/2023	00:34:00	-10,02380	-36,43064	0,00	-	-	AL-2709152-06EC886F95F44349BECFA54617809525
		26/11/2023	22:36:01	-9,91110	-36,29040	0,00	-	-	AL-2709152-A34D059D3BD54080A4C6716B4B8ECD34
		01/12/2023	23:16:01	-9,94870	-36,33770	0,00	-	-	AL-2709152-9A2F2417D57F4EF9A2E426D26B815775
		27/11/2023	00:34:00	-10,02111	-36,41202	0,00	-	Floresta Estacional	AL-2709152-70BE0F0102A4C85A3483132C7AFD566
Belo Monte	3	26/11/2023	16:37:00	-9,83890	-37,26026	0,00	-	Caatinga	AL-2700904-3F4069626A4845ECBC5755C4505CEDD1
		30/11/2023	16:11:00	-9,84362	-37,25978	0,00	-	Caatinga	AL-2700904-3F4069626A4845ECBC5755C4505CEDD1
		30/11/2023	16:11:00	-9,84006	-37,26042	0,00	-	Caatinga	AL-2700904-3F4069626A4845ECBC5755C4505CEDD1
Capela	3	26/11/2023	03:12:00	-9,39441	-36,04094	0,00	-	-	AL-2701704-A481119FCFD5416CA4B135D4EE1D70B1
		26/11/2023	03:12:00	-9,39933	-36,04189	0,00	-	-	AL-2701704-B7261D8157FA473E94F92060B6D08E45
		26/11/2023	03:12:00	-9,39581	-36,04171	0,00	-	-	AL-2701704-B7261D8157FA473E94F92060B6D08E45
Ibateguara	3	29/11/2023	16:32:00	-8,95372	-35,86745	0,11	APA de Murici	-	AL-2703007-0DD6BAE749494E2D851D63E78F8F5B69
		01/12/2023	12:25:00	-8,94837	-35,88500	0,00	APA de Murici	-	AL-2703007-888C58381C164B13892A3F2E91B1D347
		28/11/2023	16:00:00	-8,94199	-35,83754	0,00	-	-	AL-2703007-B07CB4381DD243279A5ECE0A785310A5
Japaratinga	3	26/11/2023	15:45:00	-9,03336	-35,29398	0,00	-	-	AL-2704500-43289F65C71349D48F995CF1210F17EC
		26/11/2023	16:07:00	-9,04303	-35,30090	0,00	-	-	AL-2703601-93D4177225214D268B84FB96BBA67223
		26/11/2023	16:37:00	-9,03159	-35,29515	0,00	-	Floresta Ombrófila	AL-2704500-43289F65C71349D48F995CF1210F17EC
Mata Grande	3	29/11/2023	16:32:00	-9,05824	-37,70113	0,00	-	-	AL-2705002-B59DCA0982E244F7A40C862632C4A7BF
		29/11/2023	16:32:00	-9,06535	-37,70724	0,00	-	-	AL-2705002-9A85158A75A347CEA3BBD4886307049A
		29/11/2023	16:32:00	-9,05943	-37,70299	0,00	-	Caatinga	AL-2705002-B59DCA0982E244F7A40C862632C4A7BF
Novo Lino	3	27/11/2023	03:42:00	-9,02552	-35,60368	1,65	-	-	AL-2705606-1AA254CF1E02441B935838940AAE3649



INSTITUTO DO MEIO AMBIENTE
ESTADO DE ALAGOAS

Av. Fernandes Lima, 679
Farol – CEP 57057-450 – Maceió, Alagoas.
Fone: 3315-1738/1778
Fax 3315-1732; www.ima.al.gov.

INSTITUTO DO MEIO AMBIENTE DE ALAGOAS
SUPERVISÃO DE GEOPROCESSAMENTO

RELATÓRIO SEMANAL DE MONITORAMENTO DE FOCOS DE QUEIMADAS

Página: 18

Relatório:
26/11 a 02/12/2023

		27/11/2023	03:42:00	-9,02219	-35,60315	1,58	-	-	AL-2705606-1AA254CF1E02441B935838940AAE3649
		26/11/2023	15:45:00	-9,04658	-35,56819	0,00	-	-	AL-2705101-38EB1C58D3E94FACB77E4CF93476C47B
Batalha	2	01/12/2023	15:54:00	-9,76738	-37,13239	0,00	-	Caatinga	AL-2700706-7036FC13901043BC83432CE7E7C8A9AC
		01/12/2023	15:54:00	-9,77077	-37,13186	0,00	-	Caatinga	-
Monteirópolis	2	29/11/2023	15:39:00	-9,59948	-37,33404	0,00	-	-	AL-2705408-CBAD90A806C44A2DA8E3336061335B21
		29/11/2023	15:39:00	-9,59911	-37,33400	0,00	-	-	AL-2705408-CBAD90A806C44A2DA8E3336061335B21
Pindoba	2	01/12/2023	03:19:00	-9,46650	-36,30149	0,00	-	-	AL-2707008-9E06AA6E0FBB4A8395D2211C84D385A2
		01/12/2023	04:08:00	-9,46747	-36,29692	0,00	-	-	AL-2707008-D31EC005FCD143469F8602E21F3E7C78
Traipu	2	27/11/2023	03:44:00	-9,85613	-36,97670	0,00	-	Caatinga	AL-2709202-5F6BADD0A9B0444B98D18E8F4082851F
		30/11/2023	15:22:00	-9,79145	-37,00449	0,00	-	Transição Fitoecológica	-
Água Branca	1	27/11/2023	16:17:00	-9,21440	-37,94874	0,00	-	-	AL-2700102-433E33A5EFD04729A14BAB5A97504270
Arapiraca	1	29/11/2023	15:39:00	-9,71476	-36,74650	0,00	-	-	AL-2700300-E78587F80DC8472FACFC4F48A9535381
Barra de Santo Antônio	1	30/11/2023	22:45:58	-9,36780	-35,48900	0,00	-	-	AL-2700508-421BB144597C4077A1C49A5187DF5480
Canapi	1	02/12/2023	13:35:57	-9,17830	-37,57960	0,00	-	-	AL-2701605-9A1A24DC782C4DB09F8152FF654F4384
Craíbas	1	27/11/2023	15:28:00	-9,62615	-36,71061	1,17	-	-	AL-2702355-A58E84ED66B44359807090E56DB16BF0
Flexeiras	1	30/11/2023	16:11:00	-9,32599	-35,75930	0,00	-	-	AL-2702801-AED14188345740BFBC8324FCA8175C8E
Igaci	1	29/11/2023	15:39:00	-9,57644	-36,61602	0,00	-	Transição Fitoecológica	-
Igreja Nova	1	29/11/2023	00:17:00	-10,05967	-36,55003	0,00	-	-	AL-2703205-45B1C02DEB7846ACA8888C1DDCBFBA00
Jaramataia	1	28/11/2023	16:00:00	-9,61265	-36,92743	0,00	-	-	AL-2704401-4B2F7271637541429D1F557FF8726C1B
Joaquim Gomes	1	01/12/2023	15:54:00	-9,02004	-35,76178	0,00	APA de Murici	-	AL-2703809-967312585ED64C9196E5DEDFD254D9D4
Jundiá	1	01/12/2023	15:54:00	-8,98664	-35,56397	0,00	-	-	AL-2703908-1E9FB8B90A234614B386D63B72EAF2B4
Limoeiro de Anadia	1	29/11/2023	21:46:00	-9,73700	-36,34770	0,00	-	-	AL-2700201-D223115E8F9B4706B8CB765A3012E0F0
Palmeira dos Índios	1	26/11/2023	04:01:00	-9,42114	-36,55247	0,00	-	-	AL-2706307-E87C2D7CE1CB429D8E834406BC66B4F4
Pão de Açúcar	1	30/11/2023	16:11:00	-9,73764	-37,49856	0,00	-	Caatinga	AL-2706406-1FB516487D9F4BBFB791FA706479211F
Paripueira	1	26/11/2023	03:12:00	-9,43882	-35,59175	0,00	-	Transição Fitoecológica	AL-2706448-AB64AB74922848A9A893FD032BE6C499
Passo de Camaragibe	1	29/11/2023	16:32:00	-9,18354	-35,56203	0,00	-	-	AL-2705101-5FCE36ED87D34FBB94579577A1EC70AE
Piranhas	1	30/11/2023	16:11:00	-9,61588	-37,77975	0,00	-	-	AL-2707107-QD1704F625924EB4A07BBE15ADDBFA2
Porto de Pedras	1	30/11/2023	03:36:00	-9,18886	-35,32164	0,00	-	-	AL-2707404-A6F40011760A40BDA29769F2B9186BD5
Porto Real do Colégio	1	28/11/2023	16:49:00	-10,16324	-36,80511	0,00	-	-	AL-2707503-049F858F83724C7EB731EA24DE3DCF11
Roteiro	1	29/11/2023	00:17:00	-9,86687	-36,00694	0,00	-	-	AL-2707800-73F3F7A0C4274B1DBA21D0525DE5928E
São José da Laje	1	26/11/2023	22:25:56	-8,99390	-36,01360	0,00	APA de Murici	-	AL-2708303-49C2203134274D84A180D69A4DA9ADDB
União dos Palmares	1	02/12/2023	15:35:00	-9,19431	-36,11404	0,10	-	-	AL-2709301-9E9370D2CE554B98A85971D6C36C0EAC