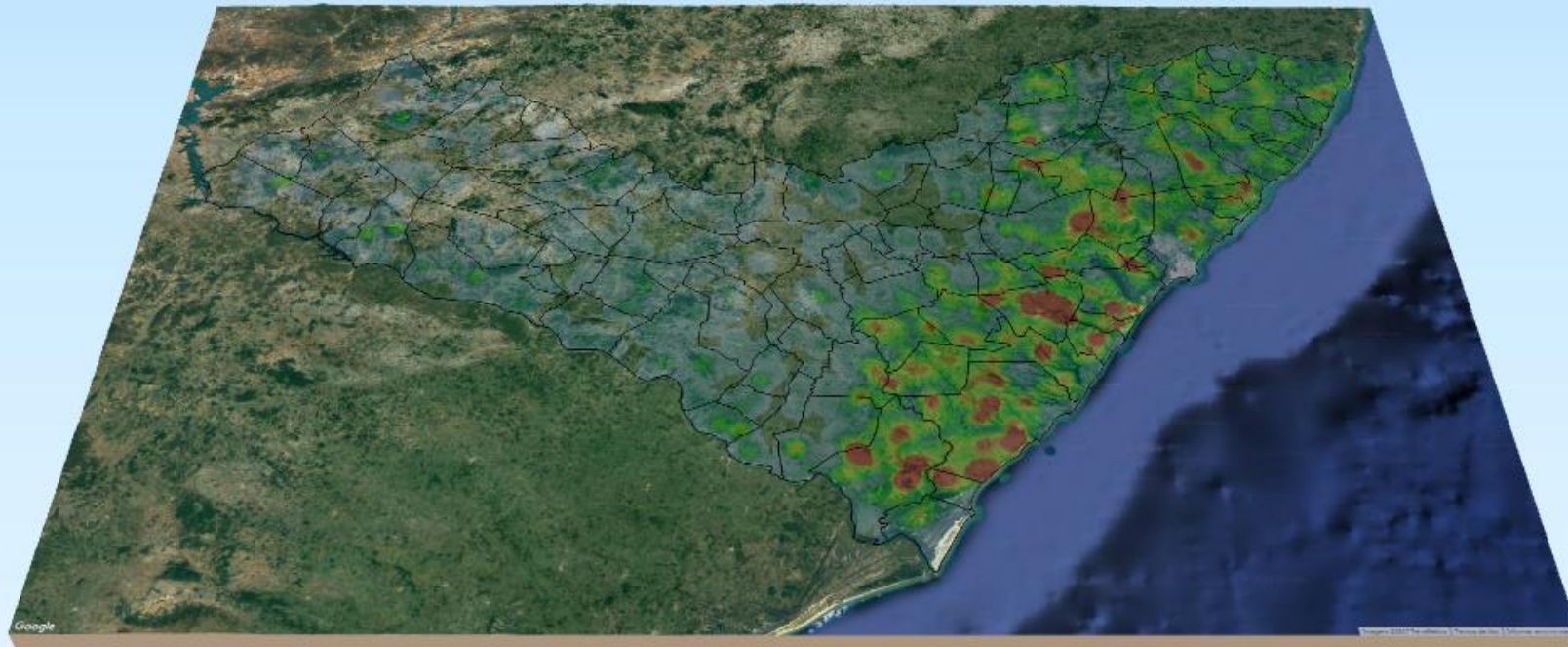


# RELATÓRIO DE MONITORAMENTO DE FOCOS DE QUEIMADAS

03 a 09 de Dezembro de 2023



**MONITORAMENTO DE FOCOS DE QUEIMADAS NO ESTADO DE ALAGOAS**  
**RELATÓRIO TÉCNICO**

**PAULO SURUAGY DO AMARAL DANTAS**

Governador do Estado de Alagoas

**GINO CÉSAR MENESES PAIVA**

Secretário de Estado do Meio Ambiente e dos Recursos Hídricos

**GUSTAVO RESSURREIÇÃO LOPES**

Diretor-Presidente do Instituto do Meio Ambiente de Alagoas

**IVENS BARBOZA LEÃO**

Diretor Executivo de Gestão do  
Instituto do Meio Ambiente de Alagoas

**DANIEL NIVALDO DA CONCEIÇÃO**

Supervisor de Geoprocessamento do  
Instituto do Meio Ambiente de Alagoas

## RESUMO DAS OCORRÊNCIAS DOS FOCOS DE QUEIMADAS 03 a 09/12/2023

QUANTIDADE TOTAL DE FOCOS NO ESTADO: 241

QUANTIDADE DE FOCOS MONITORADOS<sup>1</sup>: 212

QUANTIDADE DE FOCOS QUE AFETARAM UNIDADES DE CONSERVAÇÃO: 19

APA do Pratygy: 5	APA Serra da Caiçara: 2	RPPN Benedito Coutinho: 1
MONA do Rio São Francisco: 5	APA da Marituba do Peixe: 1	
APA de Murici: 4	APA de Piaçabuçu: 1	

QUANTIDADE DE FOCOS QUE AFETARAM VEGETAÇÃO: 38

Floresta Ombrófila: 17	Formações Pioneiras: 3	Cerrado: 1
Caatinga: 8	Refúgio Ecológico: 2	
Floresta Estacional: 5	Transição Fitoecológica: 2	

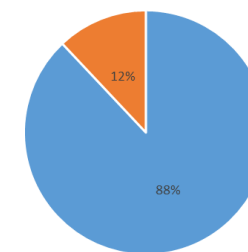
RANKING DOS MUNICÍPIOS COM MAIOR QUANTIDADE DE REGISTROS DE FOCOS:

- 1- Coruripe: 20
- 2- Campo Alegre: 18
- 3- São Luís do Quitunde: 17
- 4- Jequiá da Praia: 16
- 5- Teotônio Vilela: 14

RANKING DOS MUNICÍPIOS COM MENOR QUANTIDADE DE REGISTROS DE FOCOS:

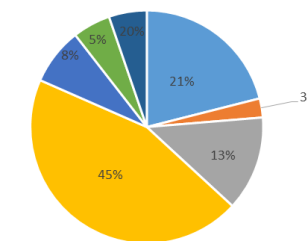
- 1- Barra de Santo Antônio: 1
- 2- Cacimbinhas: 1
- 3- Campestre: 1
- 4- Capela: 1
- 5- Japaratinga: 1

FOCOS MONITORADOS E NÃO MONITORADOS



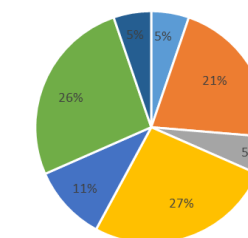
■ FOCOS MONITORADOS ■ FOCOS NÃO MONITORADOS

FOCOS POR TIPO DE VEGETAÇÃO AFETADA



■ CAATINGA ■ CERRADO ■ FLORESTA ESTACIONAL  
 ■ FLORESTA OMBRÓFILA ■ FORMAÇÕES PIONEIRAS ■ REFÚGIO ECOLÓGICO  
 ■ TRANSIÇÃO FITOECOLÓGICA

FOCOS POR UC'S AFETADAS



■ APA da Marituba do Peixe ■ APA de Murici ■ APA de Piaçabuçu  
 ■ APA do Pratygy ■ APA Serra da Caiçara ■ MONA do Rio São Francisco  
 ■ RPPN Benedito Coutinho

<sup>1</sup>Focos monitorados correspondem àqueles que afetaram remanescentes de vegetação ou unidades de conservação, além das ocorrências identificadas nas propriedades rurais, segundo dados do Cadastro Ambiental Rural.



INSTITUTO DO MEIO AMBIENTE  
ESTADO DE ALAGOAS

Av. Fernandes Lima, 679  
Farol – CEP 57057-450 – Maceió, Alagoas.  
Fone: 3315-1738/1778  
Fax 3315-1732; www.ima.al.gov.

## INSTITUTO DO MEIO AMBIENTE DE ALAGOAS

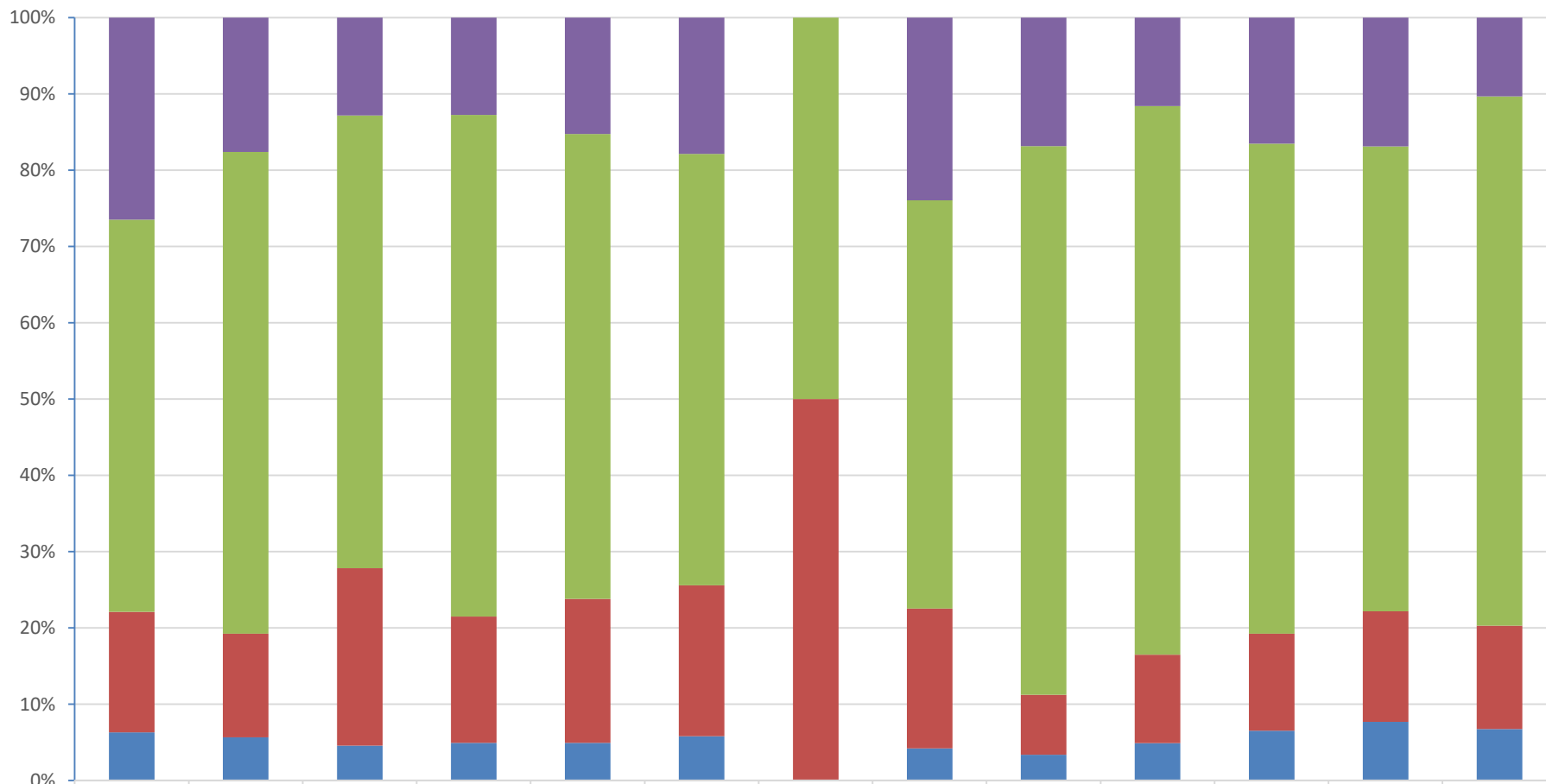
### SUPERVISÃO DE GEOPROCESSAMENTO

# RELATÓRIO SEMANAL DE MONITORAMENTO DE FOCOS DE QUEIMADAS

Página: 4

Relatório:  
03 a 09/12/2023

### Evolução dos Focos de Queimadas



■ Focos Não Monitorados

■ Propriedades CAR

■ Em Remanescentes de Vegetação

■ Em Unidades de Conservação

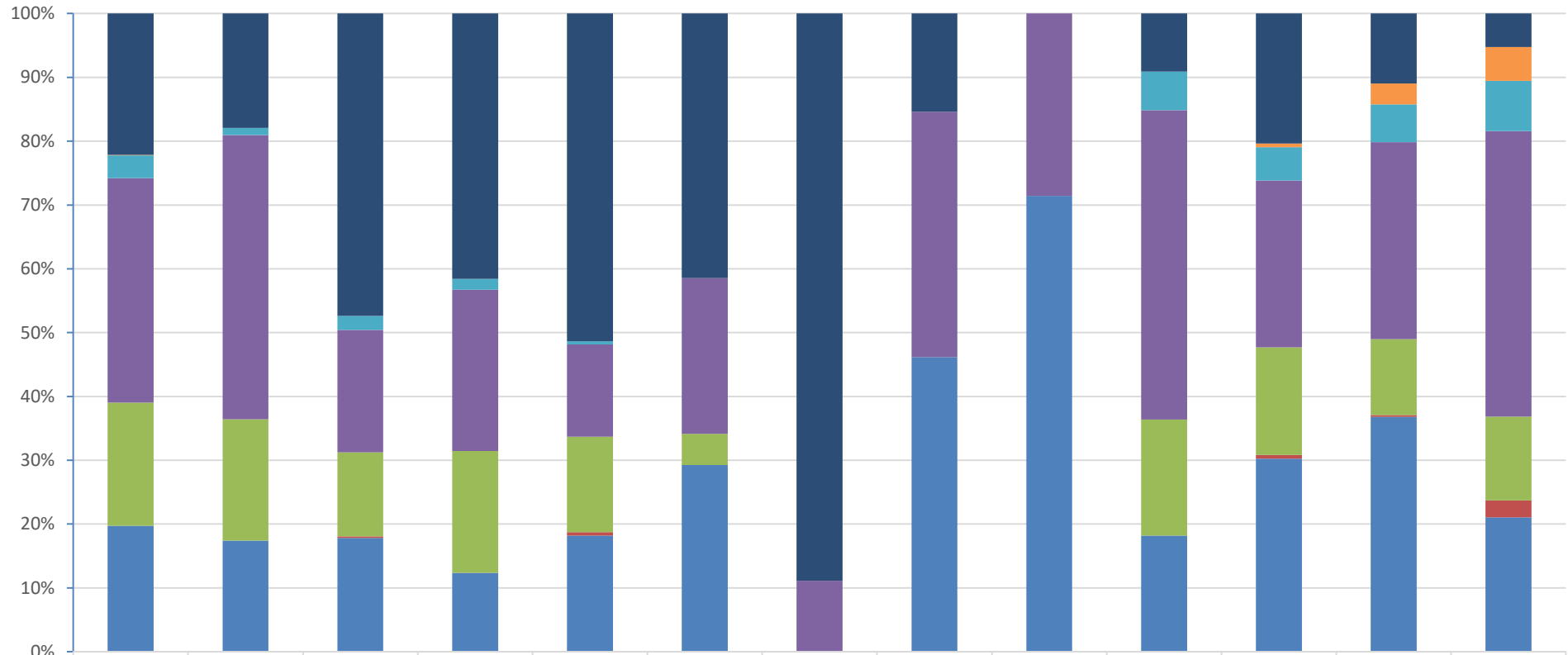


INSTITUTO DO MEIO AMBIENTE  
ESTADO DE ALAGOAS

Av. Fernandes Lima, 679  
Farol – CEP 57057-450 – Maceió, Alagoas.  
Fone: 3315-1738/1778  
Fax 3315-1732; www.ima.al.gov.

INSTITUTO DO MEIO AMBIENTE DE ALAGOAS  
ASSESSORIA AMBIENTAL DE GEOPROCESSAMENTO  
RELATÓRIO SEMANAL DE MONITORAMENTO DE FOCOS DE QUEIMADAS

Evolução dos Focos de Queimadas em Remanescentes de Vegetação



	2022	JAN	FEV	MAR	ABR	MAI	JUN	JUL	AGO	SET	OUT	NOV	49
■ Transição Fitoecológicas	241	33	173	74	96	17	8	2	0	3	35	37	2
■ Refúgio Ecológico	1	0	0	0	0	0	0	0	0	0	1	11	2
■ Formações Pioneiras	39	2	8	3	1	0	0	0	0	2	9	20	3
■ Floresta Ombrófila	383	82	70	45	27	10	1	5	2	16	45	104	17
■ Floresta Estacional	210	35	48	34	28	2	0	0	0	6	29	40	5
■ Cerrado	0	0	1	0	1	0	0	0	0	0	1	1	1
■ Caatinga	215	32	65	22	34	12	0	6	5	6	52	124	8

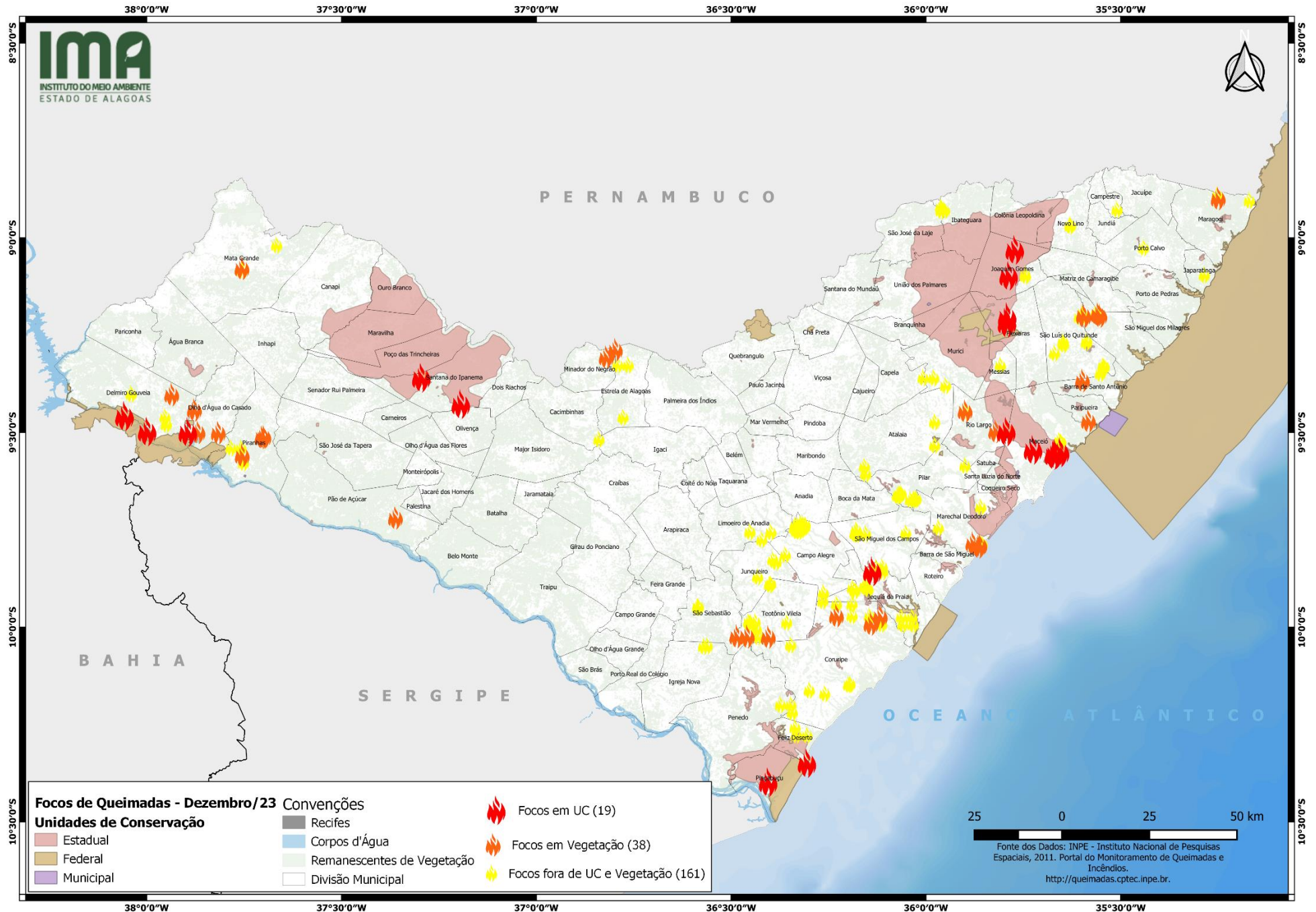




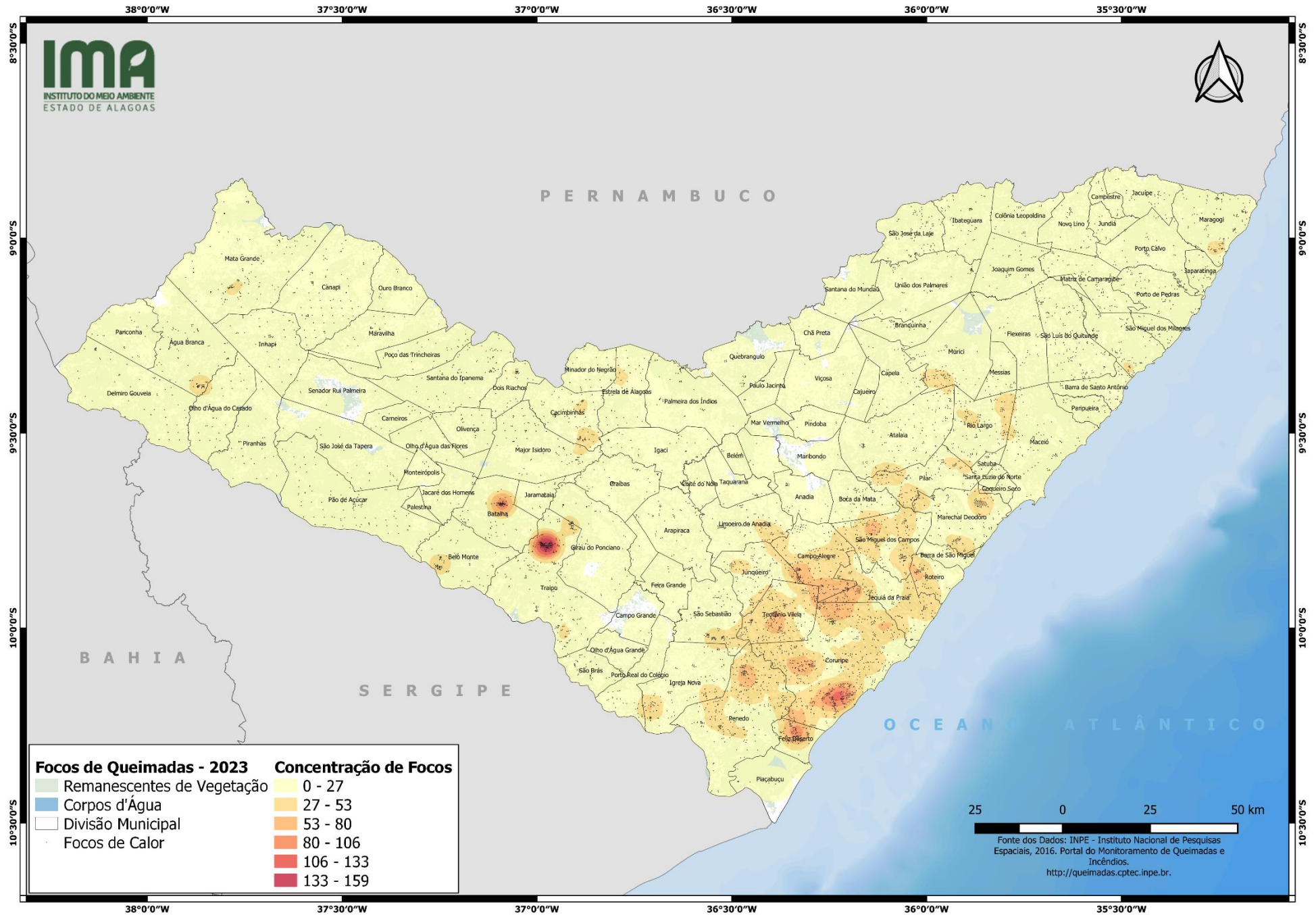




# DISTRIBUIÇÃO ESPACIAL DOS FOCOS DE QUEIMADAS – 03 a 09/12/2023



# CONCENTRAÇÃO DOS FOCOS DE QUEIMADAS – 01/01/2023 a 09/12/2023





INSTITUTO DO MEIO AMBIENTE  
ESTADO DE ALAGOAS

Av. Fernandes Lima, 679  
Farol – CEP 57057-450 – Maceió, Alagoas.  
Fone: 3315-1738/1778  
Fax 3315-1732; www.ima.al.gov.

INSTITUTO DO MEIO AMBIENTE DE ALAGOAS  
ASSESSORIA AMBIENTAL DE GEOPROCESSAMENTO  
RELATÓRIO SEMANAL DE MONITORAMENTO DE FOCOS DE QUEIMADAS

Página: 11

03 a 09/12/2023

MUNICÍPIO	QTD FOCOS	DATA (aaaa/mm/dd)	HORA GMT (hms)	LATITUDE	LONGITUDE	PRECIPITAÇÃO (mm)	UNIDADE DE CONSERVAÇÃO	TIPO DE VEGETAÇÃO AFETADA	CÓDIGO DA PROPRIEDADE DE OCORRÊNCIA DO FOCO DE QUEIMADA
Coruripe	20	03/12/2023	22:04:28	-9,97000	-36,23000	0,00	Floresta Ombrófila	-	-
		03/12/2023	22:04:28	-9,94000	-36,19000	0,00	-	-	AL-2702306-6AE7255467B54BAC9F3272C10771264B
		03/12/2023	22:04:28	-9,94000	-36,23000	0,00	-	-	AL-2702306-ED151E71762241C5B94ADD8F89B8A46B
		03/12/2023	02:26:01	-9,99140	-36,11420	0,00	-	-	AL-2702306-41E8A9BFAA254C7F96B95E2867AD7E34
		04/12/2023	21:36:01	-9,99140	-36,11420	0,00	-	-	AL-2702306-41E8A9BFAA254C7F96B95E2867AD7E34
		03/12/2023	22:04:28	-9,97000	-36,19000	0,00	-	-	AL-2702306-559113734041401B88841D232C66483C
		07/12/2023	21:26:01	-9,97160	-36,14480	0,10	-	-	AL-2702306-7317606D605244968E972E0E5FE61817
		06/12/2023	03:23:00	-10,14566	-36,19503	0,00	-	-	AL-2702306-9555673DAD6841BBA44C735EA4EBCD76
		06/12/2023	03:23:00	-10,14704	-36,19897	0,00	-	-	AL-2702306-0196106DED0048A1803731FF3FE0EBE7
		05/12/2023	21:36:01	-9,97160	-36,14480	0,00	-	-	AL-2702306-7317606D605244968E972E0E5FE61817
		07/12/2023	21:36:02	-9,99140	-36,11420	0,20	-	-	AL-2702306-41E8A9BFAA254C7F96B95E2867AD7E34
		07/12/2023	21:26:02	-9,99140	-36,11420	0,20	-	-	AL-2702306-41E8A9BFAA254C7F96B95E2867AD7E34
		07/12/2023	21:26:02	-9,99090	-36,14130	0,10	Floresta Ombrófila	-	AL-2702306-559113734041401B88841D232C66483C
		07/12/2023	21:26:01	-9,97210	-36,11770	0,10	Floresta Ombrófila	-	AL-2702306-57D3BF0B771D40BEAA9107BEC26873BB
		08/12/2023	22:46:03	-10,19890	-36,34680	0,00	-	-	AL-2702306-11D4C8135C2B422AA1C47AE1F5C74527
		08/12/2023	21:04:26	-10,17000	-36,26000	0,00	-	-	AL-2702306-8B9A17F433614244BD7EEBF86ACA8D10
09/12/2023	00:06:03	-10,16130	-36,29970	0,00	-	-	AL-2702306-048ABCBC02A44A487CF6C0BA990C54F		
07/12/2023	21:36:02	-9,99090	-36,14130	0,10	Floresta Ombrófila	-	AL-2702306-559113734041401B88841D232C66483C		
09/12/2023	22:26:02	-10,04480	-36,34750	0,00	-	-	AL-2702306-BC632E6717E94300B25C3A0087EA9FED		
08/12/2023	23:16:03	-10,21820	-36,34330	0,00	-	-	AL-2702306-BFC4A673344845089CE5AFD210822489		
Campo Alegre	18	05/12/2023	00:16:00	-9,73740	-36,32080	0,00	-	-	AL-2701407-E69C2399FC8543F2A07E54917CD9B60E
		04/12/2023	23:06:00	-9,81360	-36,36130	0,00	-	-	AL-2704005-ABE31D5DA5FF46928C4010DEF469EE6E
		05/12/2023	02:51:00	-9,74737	-36,32492	0,00	-	-	AL-2701407-525C7EFCFFD34ED5AC5701EC51E0FEE9
		05/12/2023	02:51:00	-9,74856	-36,31890	0,00	-	-	AL-2701407-067465EE7F5E470DA19682841DFEFB5C
		05/12/2023	02:51:00	-9,75284	-36,33277	0,00	-	-	AL-2701407-067465EE7F5E470DA19682841DFEFB5C
		05/12/2023	02:51:00	-9,75409	-36,32640	0,00	-	-	AL-2701407-067465EE7F5E470DA19682841DFEFB5C
		05/12/2023	02:51:00	-9,74183	-36,31743	0,00	-	-	AL-2701407-525C7EFCFFD34ED5AC5701EC51E0FEE9
		05/12/2023	02:51:00	-9,74302	-36,31142	0,00	-	-	AL-2701407-E69C2399FC8543F2A07E54917CD9B60E
		05/12/2023	02:51:00	-9,74481	-36,33784	0,00	-	-	AL-2701407-239B2EC11FF348E69B3D06F7B5AB4CFB
		05/12/2023	02:51:00	-9,74612	-36,33123	0,00	-	-	AL-2701407-525C7EFCFFD34ED5AC5701EC51E0FEE9
		05/12/2023	02:51:00	-9,73629	-36,30999	0,00	-	-	AL-2701407-E69C2399FC8543F2A07E54917CD9B60E
		05/12/2023	02:51:00	-9,73817	-36,33593	0,00	-	-	AL-2701407-239B2EC11FF348E69B3D06F7B5AB4CFB
		05/12/2023	02:51:00	-9,73942	-36,32958	0,00	-	-	AL-2701407-239B2EC11FF348E69B3D06F7B5AB4CFB
		05/12/2023	02:51:00	-9,74063	-36,32349	0,00	-	-	AL-2701407-525C7EFCFFD34ED5AC5701EC51E0FEE9
		05/12/2023	22:16:01	-9,91160	-36,26340	0,00	-	-	AL-2701407-1F3B581A77ED4F4AB48EB247AAA53D80
		05/12/2023	02:51:00	-9,73390	-36,32205	0,00	-	-	AL-2701407-E69C2399FC8543F2A07E54917CD9B60E
05/12/2023	02:51:00	-9,73510	-36,31599	0,00	-	-	AL-2701407-E69C2399FC8543F2A07E54917CD9B60E		
09/12/2023	22:56:01	-9,91160	-36,26340	0,00	-	-	AL-2701407-1F3B581A77ED4F4AB48EB247AAA53D80		
São Luís do Quitunde	17	03/12/2023	15:16:00	-9,29559	-35,67051	0,00	-	-	AL-2708501-A44D3EB8AC11455188CAA945D3DFD91
		06/12/2023	15:09:00	-9,26717	-35,58886	0,00	-	-	AL-2708501-C27C6C5107A54517A49C634E31341201



INSTITUTO DO MEIO AMBIENTE  
ESTADO DE ALAGOAS  
Av. Fernandes Lima, 679  
Farol – CEP 57057-450 – Maceió, Alagoas.  
Fone: 3315-1738/1778  
Fax 3315-1732; www.ima.al.gov.

**INSTITUTO DO MEIO AMBIENTE DE ALAGOAS**  
**SUPERVISÃO DE GEOPROCESSAMENTO**  
**RELATÓRIO SEMANAL DE MONITORAMENTO DE FOCOS DE QUEIMADAS**

Página: 12

Relatório:  
03 a 09/12/2023

		06/12/2023	15:09:00	-9,26748	-35,64771	0,00	-	-	AL-2708501-94DBA20A92974995854D1E6354B9193E
		06/12/2023	15:09:00	-9,26825	-35,64920	0,00	-	-	AL-2708501-94DBA20A92974995854D1E6354B9193E
		06/12/2023	15:09:00	-9,27359	-35,64695	0,00	-	-	AL-2708501-F53F4F5DD9AF410AB1F30525F1E58F45
		07/12/2023	15:39:00	-9,32951	-35,54600	0,30	-	-	AL-2708501-7D792C6428DD4A9CB97ED130A79CF038
		07/12/2023	15:39:00	-9,33311	-35,54550	0,30	-	-	AL-2708501-7D792C6428DD4A9CB97ED130A79CF038
		06/12/2023	16:00:00	-9,26735	-35,58893	0,00	-	-	AL-2708501-C27C6C5107A54517A49C634E31341201
		06/12/2023	15:09:00	-9,26599	-35,58748	0,00	-	-	AL-2708501-C27C6C5107A54517A49C634E31341201
		08/12/2023	16:11:00	-9,20142	-35,59544	0,78	Floresta Ombrófila	-	AL-2706505-6D058BCE64064668BA07F1DDB3F8E6FA
		08/12/2023	16:11:00	-9,20303	-35,60713	0,99	-	-	AL-2708501-8AD989B109224F07922B186B15878BB5
		07/12/2023	16:32:00	-9,32976	-35,54420	0,30	-	-	AL-2708501-7D792C6428DD4A9CB97ED130A79CF038
		07/12/2023	16:32:00	-9,33028	-35,54253	0,30	-	-	AL-2708501-7D792C6428DD4A9CB97ED130A79CF038
		08/12/2023	16:11:00	-9,19660	-35,59916	0,96	-	-	AL-2706505-6D058BCE64064668BA07F1DDB3F8E6FA
		08/12/2023	16:11:00	-9,19834	-35,59607	0,86	Floresta Ombrófila	-	AL-2706505-6D058BCE64064668BA07F1DDB3F8E6FA
		08/12/2023	16:11:00	-9,20056	-35,59844	0,86	-	-	AL-2706505-6D058BCE64064668BA07F1DDB3F8E6FA
		08/12/2023	16:11:00	-9,34789	-35,55266	0,00	-	-	AL-2708501-7D792C6428DD4A9CB97ED130A79CF038
		03/12/2023	23:26:01	-9,85620	-36,13820	0,00	Floresta Ombrófila	RPPN Benedito Coutinho	AL-2703759-805CFC090CC44D90B1D684FEF92F1E02
		04/12/2023	22:36:01	-9,97360	-36,03620	0,00	-	-	AL-2703759-C9BDBA0B86144B389932D2F4968D3304
		04/12/2023	22:36:01	-9,97310	-36,06340	0,00	-	-	AL-2703759-03D3E45BF2FF44C480A37184DF57E158
		03/12/2023	23:26:01	-9,85670	-36,11110	0,00	-	-	AL-2708600-85266AFD121B4931B32DDEFED0D0E808
		06/12/2023	00:07:00	-9,84631	-36,12823	0,00	-	-	AL-2703759-805CFC090CC44D90B1D684FEF92F1E02
		05/12/2023	23:26:01	-9,85670	-36,11110	0,00	-	-	AL-2708600-85266AFD121B4931B32DDEFED0D0E808
		04/12/2023	23:26:01	-9,99290	-36,03270	0,00	-	-	AL-2703759-695E1A43314F4E8D91A9797CE03FFDF3
		04/12/2023	23:26:01	-9,99240	-36,05990	0,00	-	-	AL-2703759-1FF490AC34BC4E33A4BAAEC1F56A8E7
		07/12/2023	23:46:01	-9,89430	-36,15850	0,10	-	-	AL-2703759-805CFC090CC44D90B1D684FEF92F1E02
		07/12/2023	23:36:01	-9,89430	-36,15850	0,10	-	-	AL-2703759-805CFC090CC44D90B1D684FEF92F1E02
		07/12/2023	23:26:01	-9,89430	-36,15850	0,10	-	-	AL-2703759-805CFC090CC44D90B1D684FEF92F1E02
		06/12/2023	03:23:00	-9,93222	-36,26530	0,00	-	-	AL-2703759-50098BC03D914D2292F58D06DBA285AA
		07/12/2023	23:50:00	-9,89481	-36,15474	0,10	-	-	AL-2703759-805CFC090CC44D90B1D684FEF92F1E02
		07/12/2023	23:50:00	-9,89884	-36,18866	0,00	-	-	AL-2703759-C0D275D7788A4070A91BBBE9B779A149
		07/12/2023	23:50:00	-9,90222	-36,14852	0,10	-	-	AL-2703759-805CFC090CC44D90B1D684FEF92F1E02
		07/12/2023	23:50:00	-9,90605	-36,18262	0,00	-	-	AL-2703759-FFDC253C02F442B98A979E357D572E27
		04/12/2023	01:26:01	-9,98540	-36,43870	0,00	-	-	AL-2709152-1AC26D51A01C4E06A97B3ADC6613E2DD
		04/12/2023	01:36:01	-9,98540	-36,43870	0,00	-	-	AL-2709152-1AC26D51A01C4E06A97B3ADC6613E2DD
		09/12/2023	01:16:02	-10,02300	-36,48580	0,00	Floresta Estacional	-	AL-2709152-27F3D0659ADF4531AF91622AFC3604FC
		05/12/2023	22:56:01	-9,98690	-36,35780	0,00	-	-	AL-2709152-9D67789579D64DF68FE2E7C139ECB4B3
		05/12/2023	16:17:00	-9,88786	-36,39869	0,00	-	-	AL-2704005-BF6B29C28E4342EA8B570D8BEF28D530
		09/12/2023	03:17:00	-9,98618	-36,45564	0,00	-	-	AL-2709152-EF84F5B33EFD4691AEF3E3F9296DEA22
		09/12/2023	03:17:00	-9,98699	-36,45103	0,00	-	-	AL-2709152-70BE06F0102A4C85A3483132C7AFD566
		09/12/2023	03:17:00	-9,99152	-36,45188	0,00	-	-	AL-2709152-2C9F8C5D3FE54D88BFC68671E694E29
		09/12/2023	01:16:02	-10,02350	-36,45890	0,00	Floresta Estacional	-	AL-2709152-B0951D720F204C31BE6ADFFFB752D26
		08/12/2023	22:06:02	-10,02450	-36,40490	0,00	Floresta Estacional	-	AL-2709152-70BE06F0102A4C85A3483132C7AFD566
		08/12/2023	22:06:02	-10,02400	-36,43190	0,00	-	-	AL-2709152-06EC886F95F44349BECFA54617809525
		08/12/2023	22:06:02	-10,00470	-36,43530	0,00	-	-	AL-2709152-70BE06F0102A4C85A3483132C7AFD566

Jequiá da Praia

16

Teotônio Vilela

14



INSTITUTO DO MEIO AMBIENTE  
ESTADO DE ALAGOAS

Av. Fernandes Lima, 679  
Farol – CEP 57057-450 – Maceió, Alagoas.  
Fone: 3315-1738/1778  
Fax 3315-1732; www.ima.al.gov.

**INSTITUTO DO MEIO AMBIENTE DE ALAGOAS**  
**ASSESSORIA AMBIENTAL DE GEOPROCESSAMENTO**  
**RELATÓRIO SEMANAL DE MONITORAMENTO DE FOCOS DE QUEIMADAS**

Página: 13

03 a 09/12/2023

		09/12/2023	22:16:02	-10,02300	-36,48580	0,00	Floresta Estacional	-	AL-2709152-27F3D0659ADF4531AF91622AFC3604FC
		09/12/2023	22:16:02	-10,02350	-36,45890	0,00	Floresta Estacional	-	AL-2709152-B0951D720F204C31BE6ADFFEB752D26
Delmiro Gouveia	11	09/12/2023	14:15:59	-9,49850	-37,89470	0,00	-	MONA do São Francisco	AL-2702405-3BEA6456E3124F209B429984CF2807EF
		09/12/2023	14:35:59	-9,49670	-37,99900	0,00	-	MONA do São Francisco	-
		09/12/2023	14:46:00	-9,45750	-38,05710	0,00	-	MONA do São Francisco	-
		09/12/2023	15:05:59	-9,45750	-38,05710	0,00	-	MONA do São Francisco	-
		09/12/2023	15:15:59	-9,45750	-38,05710	0,00	-	MONA do São Francisco	-
		09/12/2023	13:45:59	-9,47840	-37,94990	0,00	-	-	AL-2702405-B277EC6D09B349E38EE897F1B52813BF
		09/12/2023	13:45:59	-9,40030	-38,04010	0,00	-	-	AL-2702405-FB06C02D36334A56B80A647BE92D7D0A
		09/12/2023	14:05:59	-9,40030	-38,04010	0,00	-	-	AL-2702405-FB06C02D36334A56B80A647BE92D7D0A
		09/12/2023	13:55:59	-9,47840	-37,94990	0,00	-	-	AL-2702405-B277EC6D09B349E38EE897F1B52813BF
		09/12/2023	13:55:59	-9,45920	-37,95290	0,00	-	-	AL-2702405-B277EC6D09B349E38EE897F1B52813BF
		09/12/2023	14:25:59	-9,40210	-37,93590	0,00	Caatinga	-	AL-2702405-4363DA921BEC43E9866BC140A8DB0FE8
Pilar	9	05/12/2023	15:28:00	-9,58405	-35,90030	0,00	-	-	AL-2707701-0ADE1FB73E4A4B7EAE8C55E4E1681A23
		06/12/2023	16:49:00	-9,65752	-36,07030	0,00	-	-	AL-2706901-9E52CA0AAD0F450B98B8C9B9A852407F
		06/12/2023	16:00:00	-9,65753	-36,06697	0,00	-	-	AL-2706901-9E52CA0AAD0F450B98B8C9B9A852407F
		06/12/2023	16:00:00	-9,66143	-36,07002	0,00	-	-	AL-2701001-40CD1D865CB34B1BBEE56F0689F4C89C
		06/12/2023	16:00:00	-9,66198	-36,07357	0,00	-	-	AL-2701001-40CD1D865CB34B1BBEE56F0689F4C89C
		09/12/2023	16:43:00	-9,67056	-36,03111	0,00	-	-	AL-2704708-5697B3F2E6404E8884198D8F81C76F14
		09/12/2023	16:43:00	-9,67204	-36,03250	0,00	-	-	AL-2704708-5697B3F2E6404E8884198D8F81C76F14
		09/12/2023	16:54:00	-9,67186	-36,04036	0,00	-	-	AL-2708600-9A76795854D94762AAE2B9871A3B4BF7
Marechal Deodoro	8	06/12/2023	16:49:00	-9,65620	-36,06368	0,00	-	-	AL-2706901-0CDFD9E753E343B8983842F6489EC02C
		06/12/2023	03:23:00	-9,78635	-35,85563	0,00	-	-	AL-2704708-6646A01589204CD9BA5EC505C1A27AD5
		06/12/2023	20:06:00	-9,78400	-35,88000	0,00	Floresta Ombrófila	-	-
		06/12/2023	16:00:00	-9,69063	-35,85981	0,00	-	-	AL-2704708-F311889CCCECF48259310DD86EFC0C55F2
		06/12/2023	16:00:00	-9,78932	-35,86178	0,00	Formações Pioneiras	-	AL-2704708-6646A01589204CD9BA5EC505C1A27AD5
		06/12/2023	03:23:00	-9,78611	-35,85883	0,00	-	-	AL-2704708-6646A01589204CD9BA5EC505C1A27AD5
		09/12/2023	21:46:00	-9,74390	-35,96850	0,00	-	-	AL-2704708-DF8650582B074EE5A1C1EBFF4C06DCB6
		09/12/2023	16:43:00	-9,66953	-36,02571	0,00	-	-	AL-2704708-5697B3F2E6404E8884198D8F81C76F14
Maceió	7	09/12/2023	16:43:00	-9,67098	-36,02711	0,00	-	-	AL-2704708-5697B3F2E6404E8884198D8F81C76F14
		04/12/2023	00:24:00	-9,55710	-35,67247	0,00	-	APA do Pratagy	-
		03/12/2023	16:05:00	-9,55466	-35,66883	0,00	Floresta Ombrófila	APA do Pratagy	-
		03/12/2023	15:16:00	-9,54381	-35,72569	0,00	-	APA do Pratagy	-
		06/12/2023	16:00:00	-9,55055	-35,65594	0,00	Floresta Ombrófila	APA do Pratagy	-
		05/12/2023	16:17:00	-9,52321	-35,65377	0,00	-	-	AL-2704302-71D7707D6E2E409F9BD2A02E0B489095
		05/12/2023	16:17:00	-9,52400	-35,65388	0,00	-	-	AL-2704302-71D7707D6E2E409F9BD2A02E0B489095
Piranhas	7	05/12/2023	15:28:00	-9,51992	-35,65846	0,00	-	-	AL-2704302-71D7707D6E2E409F9BD2A02E0B489095
		09/12/2023	13:46:00	-9,53920	-37,75790	0,00	-	-	AL-2707107-E6AC4C5A0C514D72B399EFD5438FCB5D
		09/12/2023	13:36:00	-9,57760	-37,75180	0,00	-	-	AL-2707107-077DAA23E5854E31A8765D8BF43A2BFC
		05/12/2023	16:17:00	-9,51112	-37,69930	0,00	Caatinga	-	AL-2707107-7DB66B517AA9465C83249D0C07B03CB0
		05/12/2023	16:17:00	-9,51189	-37,70407	0,00	Caatinga	-	-
		09/12/2023	14:06:00	-9,53880	-37,78410	0,00	-	-	AL-2707107-4D28E7EACF564C8D9B5AFE296AF2A25A
		09/12/2023	13:56:00	-9,53920	-37,75790	0,00	-	-	AL-2707107-E6AC4C5A0C514D72B399EFD5438FCB5D



INSTITUTO DO MEIO AMBIENTE  
ESTADO DE ALAGOAS

Av. Fernandes Lima, 679  
Farol – CEP 57057-450 – Maceió, Alagoas.  
Fone: 3315-1738/1778  
Fax 3315-1732; www.ima.al.gov.

INSTITUTO DO MEIO AMBIENTE DE ALAGOAS  
SUPERVISÃO DE GEOPROCESSAMENTO

RELATÓRIO SEMANAL DE MONITORAMENTO DE FOCOS DE QUEIMADAS

Página: 14

Relatório:  
03 a 09/12/2023

		09/12/2023	13:46:00	-9,55840	-37,75490	0,00	Caatinga	-	AL-2707107-D831F95841C748DDA122B32D28F5E8A8
São Miguel dos Campos	7	06/12/2023	00:07:00	-9,84434	-36,11249	0,00	-	-	AL-2708600-0B79D0EA1942407CADEFDEB3359CF070
		05/12/2023	23:06:00	-9,75920	-36,18220	0,00	-	-	AL-2701407-98EFF0310AAB468E86DB2DD843629AF7
		04/12/2023	23:16:00	-9,75970	-36,15520	0,00	-	-	AL-2708600-F18133EBC58B490FA1F4B076EFFAF95E
		04/12/2023	23:16:00	-9,75920	-36,18220	0,00	-	-	AL-2701407-98EFF0310AAB468E86DB2DD843629AF7
		06/12/2023	04:14:00	-9,75733	-36,05230	0,00	-	-	AL-2708600-DC62DAB40B7044619FEE1A1D1C41470F
		06/12/2023	00:07:00	-9,74934	-36,17926	0,00	-	-	AL-2708600-276F6F22FCE244AD86007F1D879B4BBB
		06/12/2023	00:07:00	-9,76099	-36,17794	0,00	-	-	AL-2701407-98EFF0310AAB468E86DB2DD843629AF7
Passo de Camaragibe	6	06/12/2023	16:26:00	-9,19554	-35,56513	0,00	-	-	AL-2705101-33BDF99F832D489E95A92DD41464962D
		06/12/2023	15:09:00	-9,20006	-35,55399	0,00	Floresta Ombrófila	-	AL-2705101-33BDF99F832D489E95A92DD41464962D
		06/12/2023	16:00:00	-9,19508	-35,55517	0,00	-	-	AL-2705101-33BDF99F832D489E95A92DD41464962D
		06/12/2023	16:00:00	-9,19565	-35,55885	0,00	Floresta Ombrófila	-	AL-2705101-33BDF99F832D489E95A92DD41464962D
		06/12/2023	16:00:00	-9,19847	-35,55463	0,00	-	-	AL-2705101-33BDF99F832D489E95A92DD41464962D
		06/12/2023	16:26:00	-9,19421	-35,55608	0,00	-	-	AL-2705101-33BDF99F832D489E95A92DD41464962D
Limoeiro de Anadia	5	03/12/2023	22:56:00	-9,75430	-36,45220	0,00	-	-	AL-2704203-4CD0D15931C04BD7952C7ADBB8C7867A
		08/12/2023	22:46:00	-9,75530	-36,39830	0,00	-	-	AL-2704203-746F271354154156802645A55859A638
		08/12/2023	22:46:00	-9,75430	-36,45220	0,00	-	-	AL-2704203-4CD0D15931C04BD7952C7ADBB8C7867A
		08/12/2023	23:46:00	-9,75530	-36,39830	0,00	-	-	AL-2704203-746F271354154156802645A55859A638
		08/12/2023	22:46:00	-9,77410	-36,42190	0,00	-	-	AL-2704203-186AFC92D4594A4CAF8B8F79B43A8C674
Atalaia	4	04/12/2023	22:25:59	-9,53210	-35,97810	0,00	-	-	AL-2700409-9FE5CC6EC1B446179E8D14D1508BCFF8
		05/12/2023	22:35:59	-9,60590	-36,15480	0,00	-	-	AL-2700409-F10272900F46409086F16C4CF8B34864
		05/12/2023	22:35:59	-9,58660	-36,15810	0,00	-	-	AL-2700409-2C657254CD52430CABB61F4585566D1D
		05/12/2023	16:17:00	-9,47223	-35,97818	0,00	-	-	AL-2700409-9A2718EFC314F17AB36ABE3E110957E
Feliz Deserto	4	05/12/2023	00:26:03	-10,27680	-36,30570	0,00	-	-	AL-2702702-FFF4CEB41ABC4E45B2D2F5AA765B6276
		05/12/2023	00:26:03	-10,27620	-36,33270	0,00	-	-	AL-2702702-F1A2C521B6BF4F55B3776C4F481E3897
		05/12/2023	00:26:03	-10,25690	-36,33620	0,00	-	-	AL-2702306-4A5EF3D84CC2425D98E8CADFA07136E7
		06/12/2023	00:36:03	-10,27620	-36,33270	0,17	-	-	AL-2702702-F1A2C521B6BF4F55B3776C4F481E3897
Ibateguara	4	06/12/2023	16:28:00	-8,93042	-35,96133	0,00	-	-	AL-2703007-95408C3A496A4620931721CFC56F40F7
		06/12/2023	16:49:00	-8,92330	-35,95947	0,00	-	-	AL-2703007-6ABE100325ED405C91DEC8775144640E
		06/12/2023	16:28:00	-8,92152	-35,96267	0,00	-	-	AL-2703007-6ABE100325ED405C91DEC8775144640E
		06/12/2023	16:28:00	-8,92911	-35,95236	0,00	-	-	AL-2703007-6ABE100325ED405C91DEC8775144640E
Joaquim Gomes	4	03/12/2023	16:05:00	-9,09685	-35,78824	0,00	-	APA de Murici	AL-2703809-95733B2F974C4FEFA614116C2FA3BF09
		03/12/2023	16:05:00	-9,03030	-35,77256	0,00	-	APA de Murici	-
		03/12/2023	16:05:00	-9,09362	-35,74567	0,00	-	-	AL-2703809-744BC9FB26F2422DA9A1E1CB1593F0F3
		03/12/2023	16:05:00	-9,09723	-35,74512	0,00	-	-	AL-2703809-744BC9FB26F2422DA9A1E1CB1593F0F3
Junqueiro	4	07/12/2023	21:46:01	-9,88980	-36,40180	0,00	-	-	AL-2704005-558D780FDD8043C2B429DC94C6C15A62
		06/12/2023	03:23:00	-9,82610	-36,39337	0,00	-	-	AL-2704005-4B6581BC53354C0AB52C4707A82CC147
		06/12/2023	01:46:01	-9,83240	-36,38490	0,00	-	-	AL-2704005-DB82A41A9A734779AB624FA66A21467A
		09/12/2023	01:56:01	-9,87000	-36,43210	0,00	-	-	AL-2704005-EDB3629F7FD54A5FAB9761DCA1294BB9
Mata Grande	4	03/12/2023	16:05:00	-9,08136	-37,75513	0,00	-	-	AL-2705002-47151FC5DC294513914E25E92C0EC576
		03/12/2023	16:56:00	-9,08335	-37,75481	0,00	-	-	AL-2705002-508285508CB74D589B88EA0E1C13C5B9
		03/12/2023	16:05:00	-9,01832	-37,66667	0,00	-	-	AL-2705002-B232F0C22DB440B6A8AFB496AAE4E87B
		03/12/2023	16:05:00	-9,07799	-37,75565	0,00	Caatinga	-	AL-2705002-C14B3AE3961944C5A0D94E6426A856B5



INSTITUTO DO MEIO AMBIENTE  
ESTADO DE ALAGOAS

Av. Fernandes Lima, 679  
Farol – CEP 57057-450 – Maceió, Alagoas.  
Fone: 3315-1738/1778  
Fax 3315-1732; www.ima.al.gov.

INSTITUTO DO MEIO AMBIENTE DE ALAGOAS  
ASSESSORIA AMBIENTAL DE GEOPROCESSAMENTO  
RELATÓRIO SEMANAL DE MONITORAMENTO DE FOCOS DE QUEIMADAS

Página: 15

03 a 09/12/2023

Rio Largo	4	04/12/2023	21:55:59	-9,49700	-35,79420	0,00	Cerrado	APA do Pratagy	AL-2704302-FA183BBE7EF34765953220C41F10A0FE
		04/12/2023	21:55:59	-9,49650	-35,82140	0,00	Floresta Ombrófila	-	AL-2707701-260758EB89C6496E85ED3D8DFB8836F9
		03/12/2023	03:29:00	-9,44419	-35,90054	0,00	-	-	AL-2707701-0D6106C1C20B4D7190A94AB4F0BD703E
		03/12/2023	03:29:00	-9,44470	-35,89981	0,00	Floresta Ombrófila	-	AL-2707701-0D6106C1C20B4D7190A94AB4F0BD703E
Estrela de Alagoas	3	09/12/2023	13:55:58	-9,32580	-36,79110	0,00	-	-	AL-2702553-37C9AD9CD7084D5B95FE13E7CE17F3CD
		09/12/2023	13:45:58	-9,32630	-36,76440	0,00	-	-	AL-2702553-6DE9BBF6332E4268A7046B885391F4FC
		09/12/2023	15:54:00	-9,46005	-36,77758	0,00	-	-	AL-2702553-142E9086A8744E7D92C5B9BFCB8A4BFD
Maragogi	3	08/12/2023	16:11:00	-8,89021	-35,25305	0,00	-	-	AL-2704500-5FC1149415D34006BB700B8126629004
		09/12/2023	15:54:00	-8,89866	-35,25030	0,00	Floresta Ombrófila	-	AL-2704500-0ADD1EF32F974E84BF68AC69A8D6AFE9
		09/12/2023	15:54:00	-8,90353	-35,17046	0,00	-	-	AL-2704500-00C45806067D4105A41729BA4B462736
Murici	3	05/12/2023	02:05:58	-9,37890	-35,95000	0,00	-	-	AL-2705507-8694045674FE4F099A780FCB593260FA
		04/12/2023	22:55:58	-9,35910	-35,98040	0,00	-	-	AL-2705507-DF8F1E92C2FF4A88BD02F65B0CE914C2
		08/12/2023	21:55:58	-9,35910	-35,98040	0,69	-	-	AL-2705507-DF8F1E92C2FF4A88BD02F65B0CE914C2
Olho d'Água do Casado	3	09/12/2023	14:35:59	-9,49990	-37,81640	0,00	Refúgio Ecológico	-	-
		09/12/2023	14:26:00	-9,49900	-37,86860	0,00	Refúgio Ecológico	-	AL-2705804-90C4A6BD95524982AC1D82DCF3214D83
		09/12/2023	14:26:00	-9,44140	-37,87770	0,00	Caatinga	-	-
São Sebastião	3	05/12/2023	15:28:00	-9,94691	-36,58650	0,00	-	-	AL-2708808-E7A1BE79846747AA82D6DFFEA3612720
		05/12/2023	16:17:00	-9,94925	-36,58602	0,00	-	-	AL-2708808-B95D31B4AA6442F09B498A9A791369A7
		05/12/2023	15:28:00	-9,94674	-36,58412	0,00	-	-	AL-2708808-E7A1BE79846747AA82D6DFFEA3612720
Barra de São Miguel	2	06/12/2023	16:00:00	-9,79267	-35,86124	0,00	-	-	AL-2700607-62950D0E44C24B1882B402F2213531EF
		06/12/2023	16:00:00	-9,79323	-35,86485	0,00	Formações Pioneiras	-	AL-2700607-62950D0E44C24B1882B402F2213531EF
Flexeiras	2	05/12/2023	16:17:00	-9,21829	-35,79245	0,00	-	APA de Murici	AL-2702801-0BFFDFAB2D434DAF9C92600B83093512
		09/12/2023	00:32:00	-9,20360	-35,79194	0,00	-	APA de Murici	AL-2702801-1788EB8A464A406FBD1078AEF9105FCB
Igreja Nova	2	04/12/2023	00:24:00	-10,04714	-36,56159	0,00	-	-	AL-2703205-F064E0042E814884980AB714C82C29EA
		04/12/2023	00:24:00	-10,04842	-36,57108	0,00	-	-	AL-2703205-B6FE6C64827544F38D66771EF63F2342
Minador do Negrão	2	09/12/2023	14:25:59	-9,28740	-36,79730	0,00	Transição Fitoecológica	-	AL-2705309-1E54C6DA738A42D2A562B1CB32B9414D
		09/12/2023	12:55:58	-9,30610	-36,82090	0,00	Transição Fitoecológica	-	AL-2705309-6A3C501C63884A8886ED943F1E3E6144
Novo Lino	2	05/12/2023	15:28:00	-8,96751	-35,62901	0,00	-	-	AL-2705606-9B18D3BBD207458FBA7D2008ECC83560
		05/12/2023	15:28:00	-8,96822	-35,63121	0,00	-	-	AL-2705606-9B18D3BBD207458FBA7D2008ECC83560
Piaçabuçu	2	09/12/2023	15:54:00	-10,39732	-36,40543	0,00	-	APA da Marituba do Peixe	-
		03/12/2023	16:05:00	-10,34845	-36,30582	0,00	Formações Pioneiras	APA de Piaçabuçu	-
Santana do Ipanema	2	03/12/2023	16:05:00	-9,35861	-37,29556	0,00	Caatinga	APA Serra da Caiçara	-
		06/12/2023	16:00:00	-9,42663	-37,19421	0,00	-	APA Serra da Caiçara	AL-2708006-DBB15C568D30432EA614EA4619AE3A30
Barra de Santo Antônio	1	06/12/2023	19:05:58	-9,36590	-35,59870	0,00	Floresta Ombrófila	-	AL-2700508-2755755FFA8345DC936DCF12DC43C5EE
Cacimbinhas	1	09/12/2023	14:05:59	-9,51690	-36,83960	0,00	-	-	AL-2701209-C8AA7A4DF358481590FE7B8DF28342BB
Campestre	1	06/12/2023	15:09:00	-8,92682	-35,51000	0,00	-	-	AL-2701357-B7604FA34BD64C49BB2B6AA272246DA0
Capela	1	04/12/2023	22:55:58	-9,35870	-36,00760	0,00	-	-	AL-2701704-83BA8AB625374EB2AE61BDA6043FBBD8
Japaratinga	1	09/12/2023	00:32:00	-9,09487	-35,28587	0,00	-	-	AL-2703601-C57E495F0F5D4CADABDC3D7F473E3732
Messias	1	05/12/2023	03:42:00	-9,32704	-35,80924	0,00	-	-	AL-2705200-208DB8EB4D5C48CF9FFC8BD8C6E910E2
Pão de Açúcar	1	09/12/2023	13:46:00	-9,71870	-37,36180	0,00	Caatinga	-	AL-2706406-1C6EF6AC33014D5983E826AA481FE9A0
Paripueira	1	03/12/2023	16:05:00	-9,46968	-35,58334	0,00	Floresta Ombrófila	-	AL-2704302-7CA44B1C1760437DB17FB124C45EB63
Penedo	1	03/12/2023	00:26:02	-10,19840	-36,37380	0,00	-	-	AL-2706703-32C134B10D31437981B553C23B08B8DF
Porto Calvo	1	09/12/2023	00:32:00	-9,02506	-35,44190	0,00	-	-	AL-2707305-ACE924F75BC442EFABD8A1DBF44CE4CE