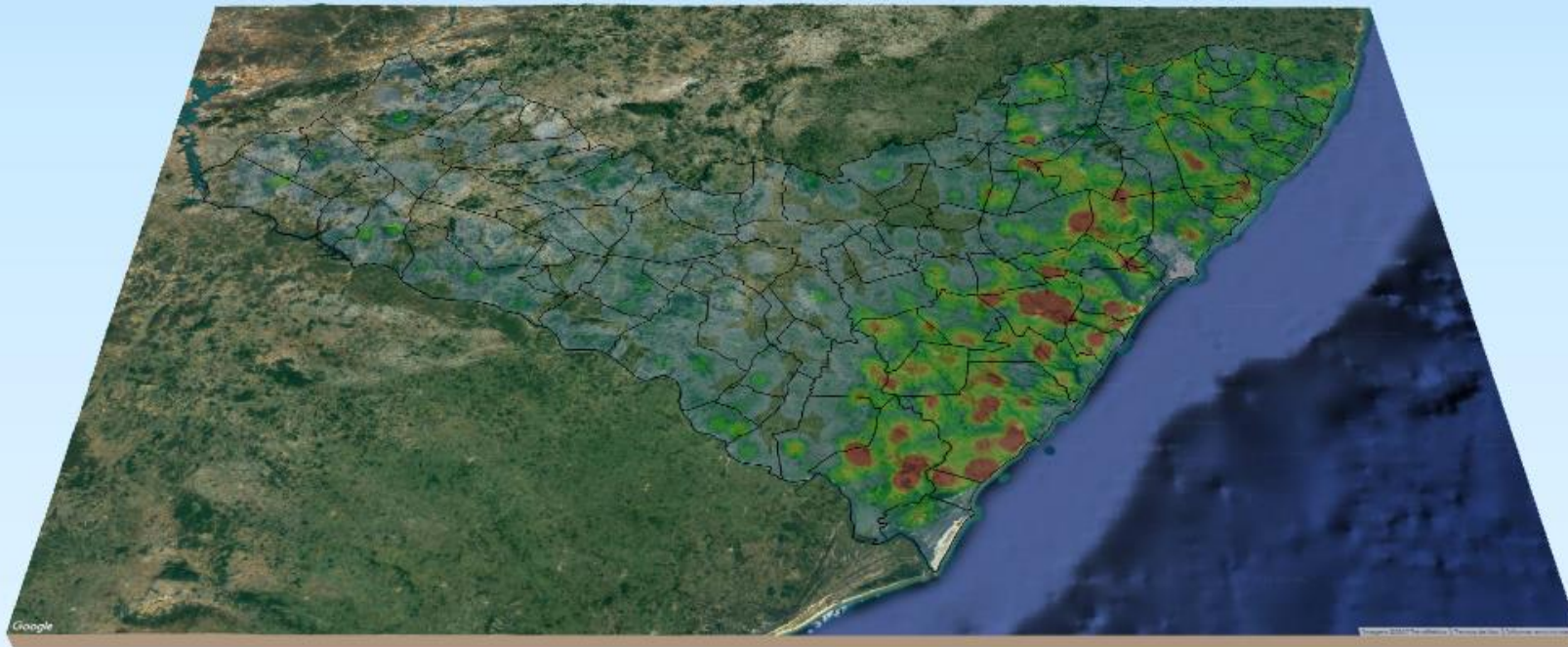


RELATÓRIO DE MONITORAMENTO DE FOCOS DE QUEIMADAS

10 a 16 de Dezembro de 2023



MONITORAMENTO DE FOCOS DE QUEIMADAS NO ESTADO DE ALAGOAS
RELATÓRIO TÉCNICO

PAULO SURUAGY DO AMARAL DANTAS

Governador do Estado de Alagoas

GINO CÉSAR MENESES PAIVA

Secretário de Estado do Meio Ambiente e dos Recursos Hídricos

GUSTAVO RESSURREIÇÃO LOPES

Diretor-Presidente do Instituto do Meio Ambiente de Alagoas

IVENS BARBOZA LEÃO

Diretor Executivo de Gestão do
Instituto do Meio Ambiente de Alagoas

DANIEL NIVALDO DA CONCEIÇÃO

Supervisor de Geoprocessamento do
Instituto do Meio Ambiente de Alagoas

RESUMO DAS OCORRÊNCIAS DOS FOCOS DE QUEIMADAS 10 a 16/12/2023

QUANTIDADE TOTAL DE FOCOS NO ESTADO: 250

QUANTIDADE DE FOCOS MONITORADOS¹: 201

QUANTIDADE DE FOCOS QUE AFETARAM UNIDADES DE CONSERVAÇÃO: 13

APA de Murici: 8 APA do Pratagy: 1
 APA da Marituba do Peixe: 3 APA Serra da Caiçara: 1

QUANTIDADE DE FOCOS QUE AFETARAM VEGETAÇÃO: 24

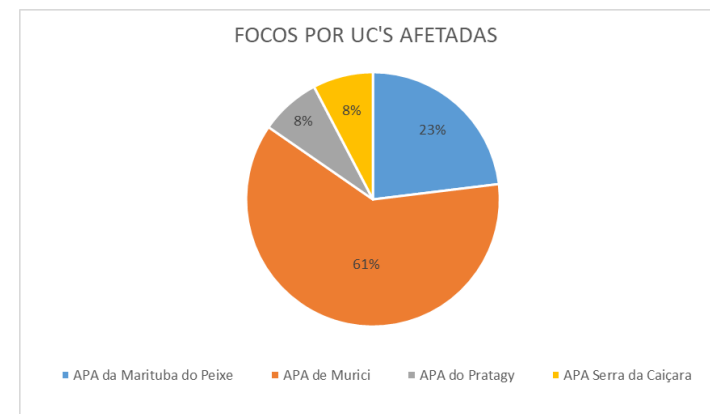
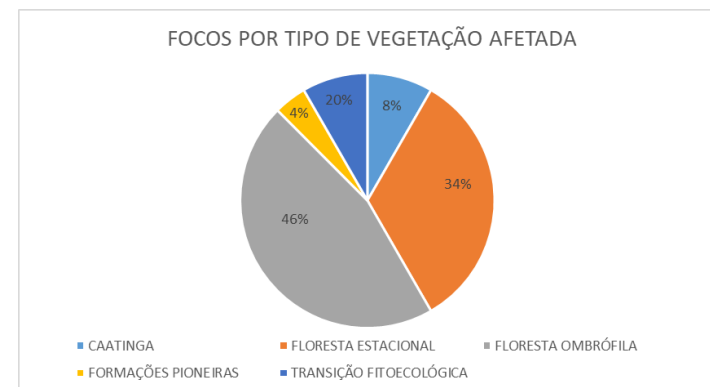
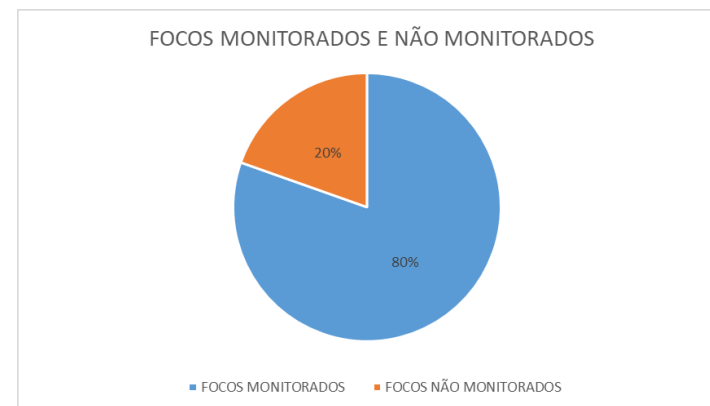
Floresta Ombrófila: 11 Transição Fitoecológica: 2
 Floresta Estacional: 8 Formações Pioneiras: 1
 Caatinga: 2

RANKING DOS MUNICÍPIOS COM MAIOR QUANTIDADE DE REGISTROS DE FOCOS:

- 1- Coruripe: 48
- 2- Campo Alegre: 21
- 3- Atalaia: 14
- 4- Jequiá da Praia: 13
- 5- Teotônio Vilela: 12

RANKING DOS MUNICÍPIOS COM MENOR QUANTIDADE DE REGISTROS DE FOCOS:

- 1- Água Branca: 1
- 2- Boca da Mata: 1
- 3- Capela: 1
- 4- Estrela de Alagoas: 1
- 5- Flexeiras: 1



¹Focos monitorados correspondem àqueles que afetaram remanescentes de vegetação ou unidades de conservação, além das ocorrências identificadas nas propriedades rurais, segundo dados do Cadastro Ambiental Rural.



**INSTITUTO DO MEIO AMBIENTE
ESTADO DE ALAGOAS**

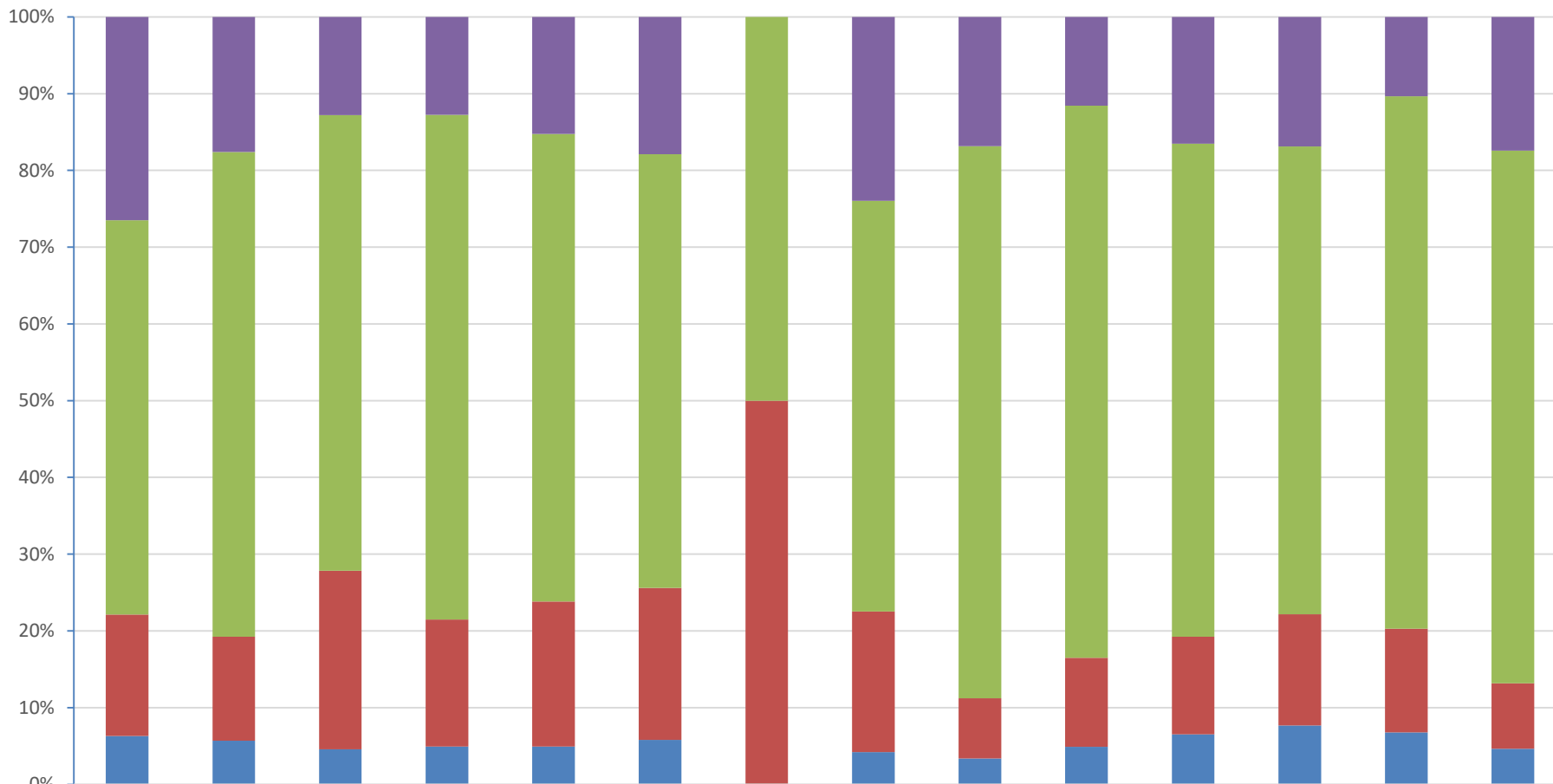
Av. Fernandes Lima, 679
Farol – CEP 57057-450 – Maceió, Alagoas.
Fone: 3315-1738/1778
Fax 3315-1732; www.ima.al.gov.

INSTITUTO DO MEIO AMBIENTE DE ALAGOAS

SUPERVISÃO DE GEOPROCESSAMENTO

RELATÓRIO SEMANAL DE MONITORAMENTO DE FOCOS DE QUEIMADAS

Evolução dos Focos de Queimadas



	2022	JAN	FEV	MAR	ABR	MAI	JUN	JUL	AGO	SET	OUT	NOV	49	50
■ Focos Não Monitorados	1825	239	201	137	151	37	0	17	15	33	223	393	29	49
■ Propriedades CAR	3542	857	931	707	604	117	9	38	64	205	867	1418	195	195
■ Em Remanescentes de Vegetação	1089	184	365	178	187	41	9	13	7	33	172	337	38	24
■ Em Unidades de Conservação	435	77	72	53	49	12	0	3	3	14	88	179	19	13

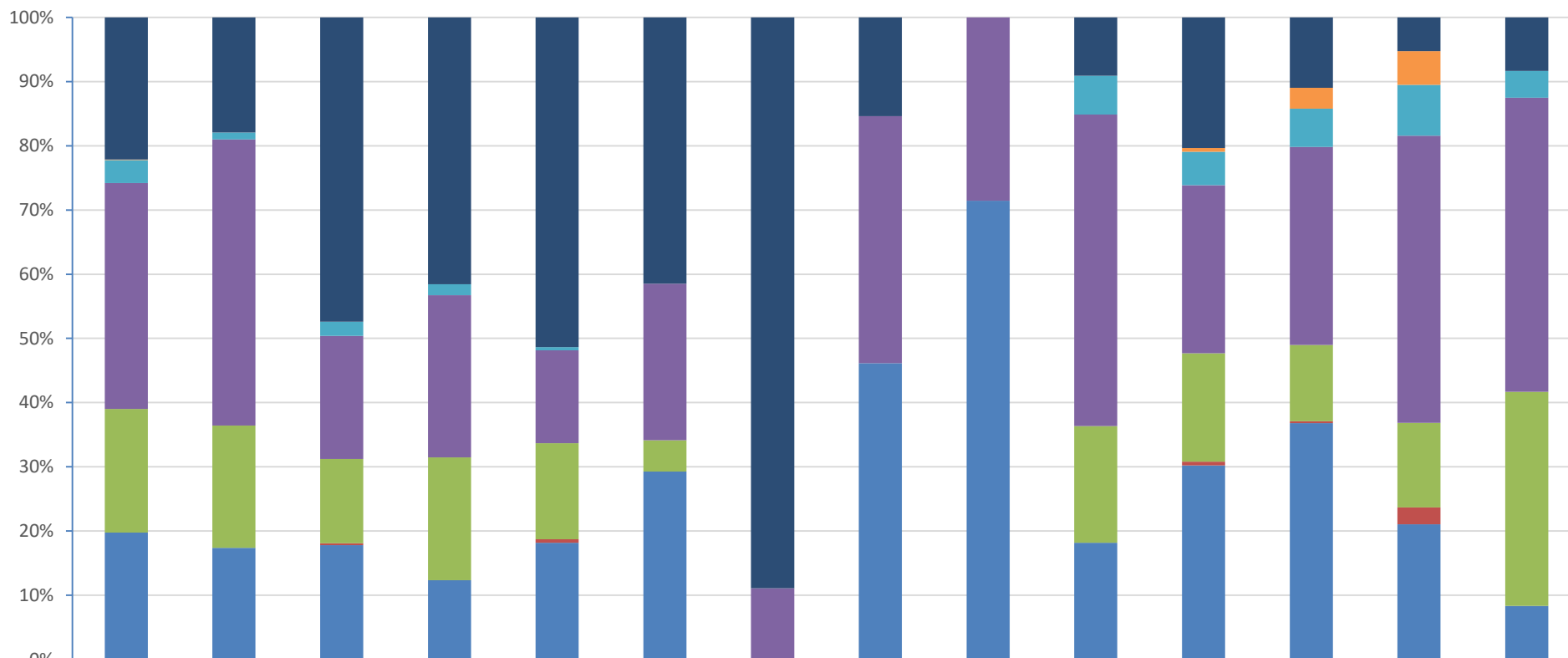


INSTITUTO DO MEIO AMBIENTE
ESTADO DE ALAGOAS

Av. Fernandes Lima, 679
Farol – CEP 57057-450 – Maceió, Alagoas.
Fone: 3315-1738/1778
Fax 3315-1732; www.ima.al.gov.

INSTITUTO DO MEIO AMBIENTE DE ALAGOAS
ASSESSORIA AMBIENTAL DE GEOPROCESSAMENTO
RELATÓRIO SEMANAL DE MONITORAMENTO DE FOCOS DE QUEIMADAS

Evolução dos Focos de Queimadas em Remanescentes de Vegetação



	2022	JAN	FEV	MAR	ABR	MAI	JUN	JUL	AGO	SET	OUT	NOV	49	50
■ Transição Fitoecológicas	241	33	173	74	96	17	8	2	0	3	35	37	2	2
■ Refúgio Ecológico	1	0	0	0	0	0	0	0	0	0	1	11	2	0
■ Formações Pioneiras	39	2	8	3	1	0	0	0	0	2	9	20	3	1
■ Floresta Ombrófila	383	82	70	45	27	10	1	5	2	16	45	104	17	11
■ Floresta Estacional	210	35	48	34	28	2	0	0	0	6	29	40	5	8
■ Cerrado	0	0	1	0	1	0	0	0	0	0	1	1	1	0
■ Caatinga	215	32	65	22	34	12	0	6	5	6	52	124	8	2



INSTITUTO DO MEIO AMBIENTE
ESTADO DE ALAGOAS

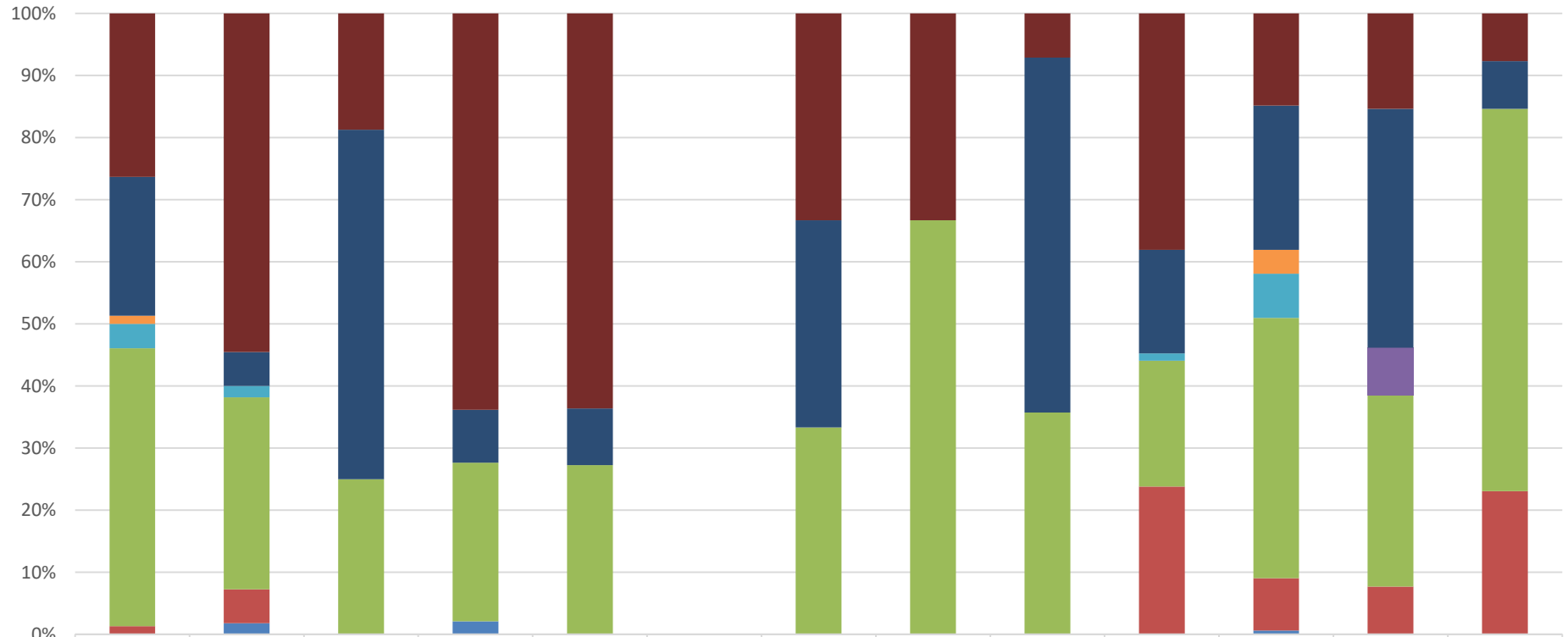
Av. Fernandes Lima, 679
Farol – CEP 57057-450 – Maceió, Alagoas.
Fone: 3315-1738/1778
Fax 3315-1732; www.ima.al.gov.

INSTITUTO DO MEIO AMBIENTE DE ALAGOAS

SUPERVISÃO DE GEOPROCESSAMENTO

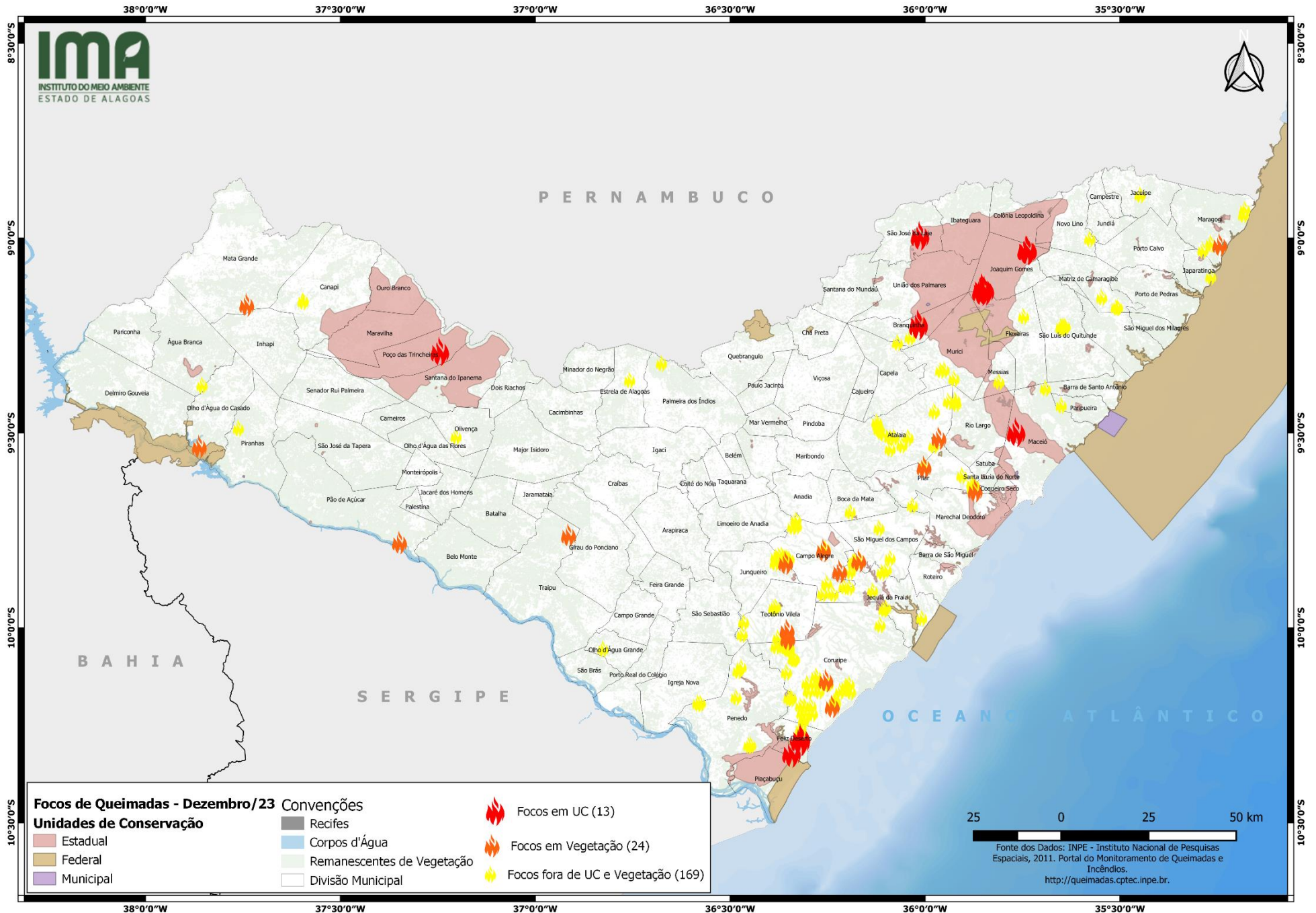
RELATÓRIO SEMANAL DE MONITORAMENTO DE FOCOS DE QUEIMADAS

Evolução dos Focos de Queimadas em APAs

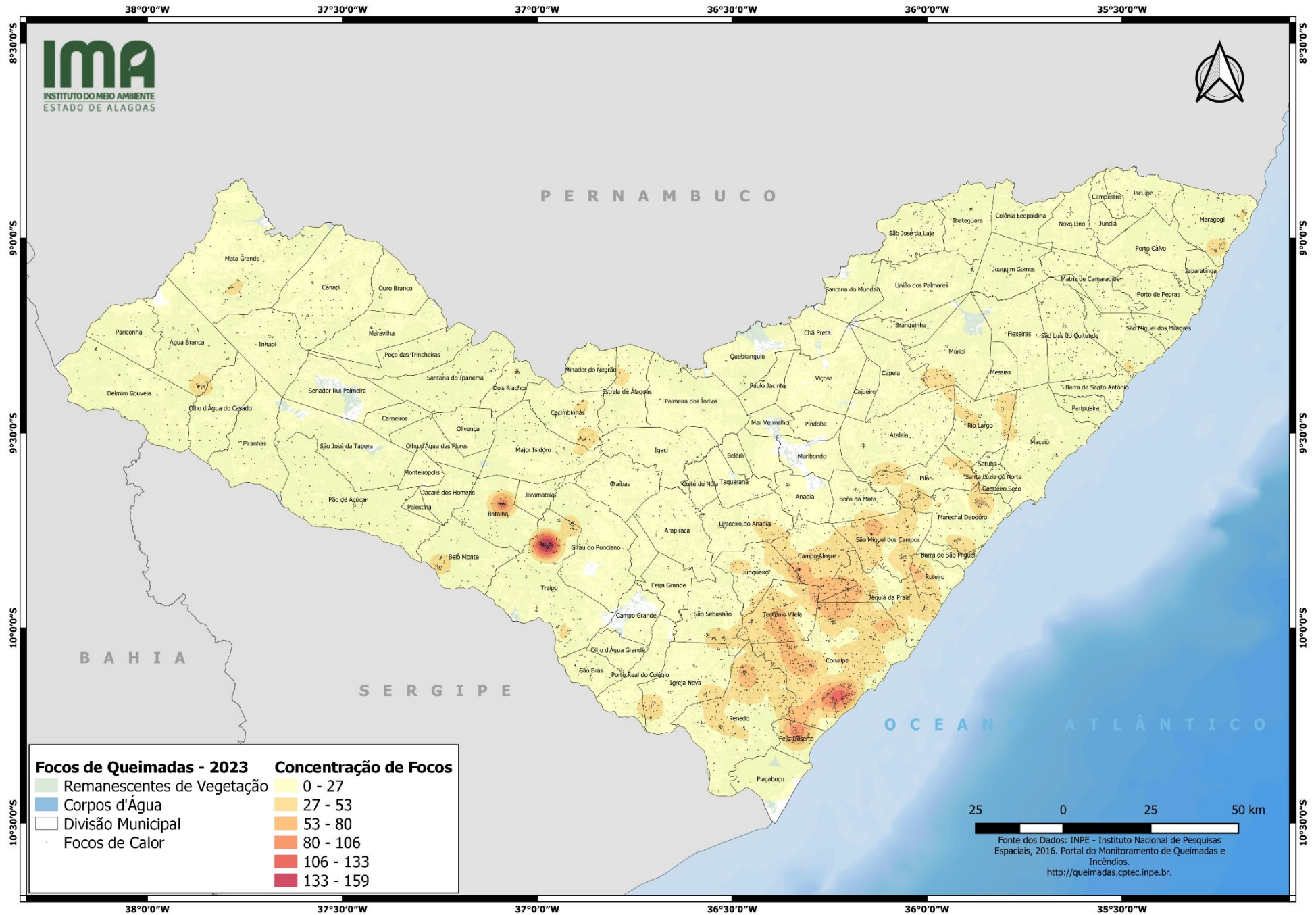


	JAN	FEV	MAR	ABR	MAI	JUN	JUL	AGO	SET	OUT	NOV	49	50
■ APA Serra da Caiçara	20	30	9	30	7	0	1	1	1	32	23	2	1
■ APA do Pratagy	17	3	27	4	1	0	1	0	8	14	36	5	1
■ APA do Catolé e Fernão Velho	1	0	0	0	0	0	0	0	0	0	6	0	0
■ APA de Santa Rita	3	1	0	0	0	0	0	0	0	1	11	0	0
■ APA de Piaçabuçu	0	0	0	0	0	0	0	0	0	0	0	1	0
■ APA de Murici	34	17	12	12	3	0	1	2	5	17	65	4	8
■ APA da Marituba do Peixe	1	3	0	0	0	0	0	0	0	20	13	1	3
■ APA Costa dos Corais	0	1	0	1	0	0	0	0	0	0	1	0	0

DISTRIBUIÇÃO ESPACIAL DOS FOCOS DE QUEIMADAS – 10 a 16/12/2023



CONCENTRAÇÃO DOS FOCOS DE QUEIMADAS – 01/01/2023 a 16/12/2023





INSTITUTO DO MEIO AMBIENTE
ESTADO DE ALAGOAS

Av. Fernandes Lima, 679
Farol – CEP 57057-450 – Maceió, Alagoas.
Fone: 3315-1738/1778
Fax 3315-1732; www.ima.al.gov.

INSTITUTO DO MEIO AMBIENTE DE ALAGOAS
ASSESSORIA AMBIENTAL DE GEOPROCESSAMENTO
RELATÓRIO SEMANAL DE MONITORAMENTO DE FOCOS DE QUEIMADAS

Página: 11

10 a 16/12/2023

MUNICÍPIO	QTD FOCOS	DATA (aaaa/mm/dd)	HORA GMT (hms)	LATITUDE	LONGITUDE	PRECIPITAÇÃO (mm)	UNIDADE DE CONSERVAÇÃO	TIPO DE VEGETAÇÃO AFETADA	CÓDIGO DA PROPRIEDADE DE OCORRÊNCIA DO FOCO DE QUEIMADA	
Coruripe	48	14/12/2023	03:23:00	-10,07942	-36,33511	0,10	-	-	AL-2702306-92F180D23EA94E94B6A442464FA4714F	
		14/12/2023	03:23:00	-10,07881	-36,33866	0,10	-	-	AL-2702306-0A75D6651A744104A897D68336E50D28	
		14/12/2023	03:23:00	-10,18883	-36,23358	0,20	-	-	AL-2702306-A9C0BAA19D4F4F2082E44EF2E5B1DA98	
		14/12/2023	03:23:00	-10,11342	-36,35592	0,00	-	-	AL-2702306-A13FBC28ACFD4809A1276E05FE6965E3	
		14/12/2023	03:23:00	-10,19284	-36,23430	0,20	-	-	AL-2702306-02219D2AB15146E1903BB375E55EE02E	
		14/12/2023	03:23:00	-10,18944	-36,23006	0,20	-	-	AL-2702306-BA8D015B9D4F45E18453B3388DF4F210	
		14/12/2023	03:16:02	-10,20100	-36,23860	0,20	-	-	Formações Pioneiras	-
		14/12/2023	03:23:00	-10,19345	-36,23078	0,20	-	-	-	AL-2702306-A9C0BAA19D4F4F2082E44EF2E5B1DA98
		13/12/2023	03:44:00	-10,04614	-36,35869	0,00	-	-	-	AL-2702306-829854BD4BDD4D169A476E7AD4532DDD
		14/12/2023	00:37:00	-10,13481	-36,25457	0,10	-	-	Floresta Ombrófila	-
		13/12/2023	03:44:00	-10,05113	-36,34869	0,00	-	-	-	AL-2702306-829854BD4BDD4D169A476E7AD4532DDD
		13/12/2023	03:44:00	-10,05058	-36,35220	0,00	-	-	-	AL-2702306-829854BD4BDD4D169A476E7AD4532DDD
		13/12/2023	03:44:00	-10,05341	-36,34879	0,00	-	-	-	AL-2702306-829854BD4BDD4D169A476E7AD4532DDD
		13/12/2023	03:44:00	-10,05285	-36,35231	0,00	-	-	-	AL-2702306-829854BD4BDD4D169A476E7AD4532DDD
		13/12/2023	02:51:00	-10,04511	-36,35933	0,00	-	-	-	AL-2702306-829854BD4BDD4D169A476E7AD4532DDD
		13/12/2023	02:51:00	-10,04102	-36,35862	0,00	-	-	-	AL-2702306-829854BD4BDD4D169A476E7AD4532DDD
		13/12/2023	02:51:00	-10,04888	-36,35413	0,00	-	-	-	AL-2702306-829854BD4BDD4D169A476E7AD4532DDD
		13/12/2023	02:51:00	-10,04628	-36,35332	0,00	-	-	-	AL-2702306-829854BD4BDD4D169A476E7AD4532DDD
		12/12/2023	21:46:02	-10,16180	-36,27260	0,00	-	-	-	AL-2702306-BC632E6717E94300B25C3A0087EA9FED
		13/12/2023	02:51:00	-10,05294	-36,35483	0,00	-	-	-	AL-2702306-829854BD4BDD4D169A476E7AD4532DDD
		12/12/2023	21:46:02	-10,14240	-36,27610	0,00	-	-	-	AL-2702306-E042A139199A440998D15BBC9A1171FF
		12/12/2023	21:46:02	-10,16130	-36,29970	0,00	-	-	-	AL-2702306-048ABCCB02A44A487CF6C0BA990C54F
		12/12/2023	16:37:00	-10,04704	-36,38295	0,00	-	-	-	AL-2702306-9596AB5DEA044A4889C53539754030F7
		12/12/2023	21:46:02	-10,14190	-36,30320	0,00	-	-	-	AL-2702306-3DF7853F73DD4BEF8B7A248505678758
		11/12/2023	23:06:02	-10,19940	-36,31970	0,00	-	-	-	AL-2702306-7D25722FA3A64038967931F348B210CF
		11/12/2023	23:06:02	-10,12310	-36,27960	0,00	-	-	-	AL-2702306-3DF7853F73DD4BEF8B7A248505678758
		11/12/2023	23:06:02	-10,14240	-36,27610	0,00	-	-	-	AL-2702306-E042A139199A440998D15BBC9A1171FF
		11/12/2023	22:56:02	-10,14240	-36,27610	0,00	-	-	-	AL-2702306-E042A139199A440998D15BBC9A1171FF
		11/12/2023	22:56:02	-10,14300	-36,24910	0,00	-	-	-	AL-2702306-BC632E6717E94300B25C3A0087EA9FED
		11/12/2023	22:56:02	-10,12310	-36,27960	0,00	-	-	-	AL-2702306-3DF7853F73DD4BEF8B7A248505678758
		11/12/2023	22:56:02	-10,14190	-36,30320	0,00	-	-	-	AL-2702306-3DF7853F73DD4BEF8B7A248505678758
		11/12/2023	22:26:02	-10,14240	-36,27610	0,00	-	-	-	AL-2702306-E042A139199A440998D15BBC9A1171FF
		11/12/2023	22:26:02	-10,14300	-36,24910	0,00	-	-	-	AL-2702306-BC632E6717E94300B25C3A0087EA9FED
		11/12/2023	22:26:02	-10,12310	-36,27960	0,00	-	-	-	AL-2702306-3DF7853F73DD4BEF8B7A248505678758
		11/12/2023	22:26:02	-10,14190	-36,30320	0,00	-	-	-	AL-2702306-3DF7853F73DD4BEF8B7A248505678758
		11/12/2023	03:29:00	-10,15204	-36,20316	0,00	-	-	-	AL-2702306-3B6F2D5937FD4EE09310847C6365C632
		11/12/2023	03:29:00	-10,14840	-36,20255	0,00	-	-	-	AL-2702306-5408C655D4B84B82BEC3B34A766BAAE8
		11/12/2023	03:16:03	-10,16280	-36,21850	0,00	-	-	-	AL-2702306-FA2AE7A8F48846A887A3C2F031A3AD06
		11/12/2023	03:16:03	-10,16330	-36,19140	0,00	-	-	-	AL-2702306-91087AC8AE8043629331D396FD3F64D3
		11/12/2023	02:46:03	-10,19990	-36,29270	0,00	-	-	-	AL-2702306-E04242891CAF47729B4083DD631C27D4



INSTITUTO DO MEIO AMBIENTE
ESTADO DE ALAGOAS

Av. Fernandes Lima, 679
Farol – CEP 57057-450 – Maceió, Alagoas.
Fone: 3315-1738/1778
Fax 3315-1732; www.ima.al.gov.

INSTITUTO DO MEIO AMBIENTE DE ALAGOAS
SUPERVISÃO DE GEOPROCESSAMENTO

RELATÓRIO SEMANAL DE MONITORAMENTO DE FOCOS DE QUEIMADAS

Página: 12

Relatório:
10 a 16/12/2023

		11/12/2023	03:16:03	-10,14400	-36,19490	0,00	-	-	AL-2702306-9555673DAD6841BBA44C735EA4EBCD76
		11/12/2023	02:04:24	-10,20000	-36,31000	0,00	-	-	AL-2702306-1174A863F42E4D798FC4094AFDBCCD8D
		11/12/2023	02:04:24	-10,23000	-36,31000	0,00	-	-	AL-2702306-B89FB245F2AC4AA796F25C00BA508B02
		11/12/2023	02:16:03	-10,21930	-36,28920	0,00	-	-	AL-2702306-E04242891CAF47729B4083DD631C27D4
		11/12/2023	02:16:03	-10,23810	-36,31270	0,00	-	-	AL-2702306-EAC5F4A2CDED48F4A4AF5E2B92FB2496
		11/12/2023	00:13:00	-10,04515	-36,36761	0,00	-	-	AL-2702306-829854BD4BDD4D169A476E7AD4532DDD
		11/12/2023	02:16:03	-10,21870	-36,31620	0,00	-	-	AL-2702306-D5F81450E974449CAB67B43ED06B4153
		11/12/2023	00:13:00	-9,99192	-36,11584	0,00	-	-	AL-2702306-41E8A9BFAA254C7F96B95E2867AD7E34
		14/12/2023	00:44:53	-9,72210	-36,33170	0,00	-	-	AL-2701407-E69C2399FC8543F2A07E54917CD9B60E
		16/12/2023	00:20:00	-9,88511	-36,25280	0,93	-	-	AL-2701407-D716B19ECEA545D08027961A2CCF3B1F
		14/12/2023	00:37:00	-9,74000	-36,34050	0,00	-	-	AL-2701407-239B2EC11FF348E69B3D06F7B5AB4CFB
		14/12/2023	00:37:00	-9,73846	-36,33015	0,00	-	-	AL-2701407-239B2EC11FF348E69B3D06F7B5AB4CFB
		14/12/2023	00:37:00	-9,80063	-36,26090	0,10	-	Floresta Ombrófila	AL-2701407-9EC48AEE07D24FF4AB3E9BE32B776DC5
		11/12/2023	00:06:01	-9,91160	-36,26340	0,00	-	-	AL-2701407-1F3B581A77ED4F4AB48E8247AAA53D80
		11/12/2023	00:06:01	-9,91210	-36,23630	0,00	-	-	AL-2701407-9EBBF24A792C48CAB76025FEC6C56817
		10/12/2023	18:46:01	-9,79630	-36,25670	0,41	-	-	AL-2701407-9EC48AEE07D24FF4AB3E9BE32B776DC5
		10/12/2023	18:36:01	-9,79630	-36,25670	0,41	-	-	AL-2701407-9EC48AEE07D24FF4AB3E9BE32B776DC5
		10/12/2023	15:35:00	-9,81226	-36,36815	1,44	-	-	AL-2701407-3E697C566328423B9C01668F2B61EE17
		10/12/2023	18:16:01	-9,79630	-36,25670	0,41	-	-	AL-2701407-9EC48AEE07D24FF4AB3E9BE32B776DC5
		10/12/2023	15:35:00	-9,81913	-36,35532	1,23	-	-	AL-2704005-ABE31D5DA5FF46928C4010DEF469EE6E
		10/12/2023	15:35:00	-9,81331	-36,37593	1,66	-	-	AL-2701407-C45A19B3A0CB4ECB8C14ED7B87B6C6E3
		10/12/2023	15:35:00	-9,82018	-36,36311	1,44	-	-	AL-2704005-ABE31D5DA5FF46928C4010DEF469EE6E
		10/12/2023	15:35:00	-9,81965	-36,35922	1,33	-	-	AL-2704005-ABE31D5DA5FF46928C4010DEF469EE6E
		10/12/2023	15:35:00	-9,82440	-36,36254	1,47	-	-	AL-2704005-ABE31D5DA5FF46928C4010DEF469EE6E
		10/12/2023	15:35:00	-9,82387	-36,35864	1,36	-	-	AL-2704005-ABE31D5DA5FF46928C4010DEF469EE6E
		10/12/2023	18:06:01	-9,79630	-36,25670	0,41	-	-	AL-2701407-9EC48AEE07D24FF4AB3E9BE32B776DC5
		10/12/2023	15:56:00	-9,82233	-36,34905	1,14	-	-	AL-2701407-E1046F6E029449A980FF69F62C6ED60
		10/12/2023	11:59:00	-9,89563	-36,19464	0,80	-	-	AL-2703759-COD275D7788A4070A91BBBE9B779A149
		10/12/2023	11:59:00	-9,89342	-36,20845	0,80	-	-	AL-2701407-55A89D58F42B4952B07C690B828B8B64
		14/12/2023	22:04:30	-9,54000	-36,09000	0,00	-	-	AL-2700409-A6E60215F1714D0BA60D4E2FEAE75ED5
		14/12/2023	00:44:56	-9,47140	-36,12400	0,00	-	-	AL-2700409-06674C3B625E4EF4B2AA09AE12DF6A66
		14/12/2023	22:04:30	-9,51000	-36,08000	0,00	-	-	AL-2700409-A7B5AFEFEC2594B909EB627708638D31E
		14/12/2023	00:45:20	-9,49070	-36,11870	0,00	-	-	AL-2700409-OCE2D32135BC4DB4A2C980B5947106AF
		14/12/2023	00:44:56	-9,48100	-36,12140	0,00	-	-	AL-2700409-OCE2D32135BC4DB4A2C980B5947106AF
		14/12/2023	00:37:00	-9,50119	-36,10764	0,00	-	-	AL-2700409-E38DE59F83674FD0B12DCAAA2689E660
		14/12/2023	00:25:59	-9,53070	-36,05960	0,00	-	-	AL-2700409-54E9435BFF64DD98E318C3F1FC68515
		14/12/2023	00:25:59	-9,51090	-36,09000	0,00	-	-	AL-2700409-BDB576B8689D4349BC33CD59ABD5A60E
		12/12/2023	22:15:59	-9,53210	-35,97810	0,00	-	-	AL-2700409-9FE5CC6EC1B446179E8D14D1508BCFF8
		12/12/2023	23:26:12	-9,41820	-35,94040	0,00	-	-	AL-2700409-E8F7426F32104E56A0A1023DDE373F33
		12/12/2023	16:37:00	-9,51165	-36,04354	0,00	-	-	AL-2700409-B9C290B5A6EB496A91772829C01EB528
		12/12/2023	16:37:00	-9,51073	-36,04362	0,00	-	-	AL-2700409-B9C290B5A6EB496A91772829C01EB528
		10/12/2023	03:49:00	-9,51286	-35,96494	0,00	-	Floresta Ombrófila	AL-2700409-609BE46599654948B6BE224C03019678
		11/12/2023	00:13:00	-9,44399	-35,97666	0,00	-	-	AL-2700409-3F070D612A6147FBA2341104C407FE18



INSTITUTO DO MEIO AMBIENTE
ESTADO DE ALAGOAS

Av. Fernandes Lima, 679
Farol – CEP 57057-450 – Maceió, Alagoas.
Fone: 3315-1738/1778
Fax 3315-1732; www.ima.al.gov.

**INSTITUTO DO MEIO AMBIENTE DE ALAGOAS
ASSESSORIA AMBIENTAL DE GEOPROCESSAMENTO
RELATÓRIO SEMANAL DE MONITORAMENTO DE FOCOS DE QUEIMADAS**

Jequiá da Praia	13	14/12/2023	04:14:00	-9,90395	-36,13499	0,20	-	-	AL-2703759-4820A29E9EE74F1C995295DF9AAC5729
		15/12/2023	22:16:01	-9,85670	-36,11110	0,20	-	-	AL-2708600-85266AFD121B4931B32DDEFED0D0E808
		14/12/2023	00:37:00	-9,94787	-36,10133	0,30	-	-	AL-2702306-57D3BF0B771D40BEAA9107BEC26873BB
		14/12/2023	00:37:00	-9,95184	-36,10582	0,30	-	-	AL-2702306-57D3BF0B771D40BEAA9107BEC26873BB
		13/12/2023	21:36:01	-9,85520	-36,19240	0,00	-	-	AL-2703759-0805D60E69F84BD99FB373COA60DEEFA
		14/12/2023	01:56:01	-9,97410	-36,00900	0,50	-	-	AL-2703759-ABA6D3C3BBC14C48B81CE1034A99B9C9
		13/12/2023	04:33:00	-9,82891	-36,18164	0,00	-	-	AL-2703759-B774391D7C8F4C61890AD4CD5DC8F75E
		13/12/2023	21:36:01	-9,85470	-36,21950	0,00	-	Floresta Ombrófila	AL-2703759-7ABB0042A9C54F83ADA6611CD9F58779
		13/12/2023	04:33:00	-9,83057	-36,17932	0,00	-	-	AL-2703759-765D1BF8CE4D462998FA29C85266CC1E
		13/12/2023	04:33:00	-9,82985	-36,18497	0,00	-	-	AL-2703759-B774391D7C8F4C61890AD4CD5DC8F75E
		13/12/2023	00:26:00	-9,85470	-36,21950	0,00	-	Floresta Ombrófila	AL-2703759-7ABB0042A9C54F83ADA6611CD9F58779
		13/12/2023	04:33:00	-9,83552	-36,18236	0,00	-	-	AL-2703759-805CFC090CC44D90B1D684FEF92F1E02
		12/12/2023	00:16:00	-9,85670	-36,11110	0,00	-	-	AL-2708600-85266AFD121B4931B32DDEFED0D0E808
Teotônio Vilela	12	14/12/2023	00:37:00	-10,01621	-36,46972	0,00	-	-	AL-2709152-0CE10C672FB44A2C99A81C8FC77EF63D
		15/12/2023	21:36:01	-9,98490	-36,46570	1,96	-	-	AL-2709152-6722E056722E4E25A49B664FC6CF1634
		12/12/2023	04:01:00	-10,02762	-36,35240	0,00	-	Floresta Estacional	AL-2709152-5481647496644BA79B5CA36B399E15B8
		12/12/2023	04:01:00	-10,02693	-36,35731	0,00	-	-	AL-2709152-5481647496644BA79B5CA36B399E15B8
		11/12/2023	22:16:01	-10,02550	-36,35100	0,00	-	-	AL-2702306-BC632E6717E94300B25C3A0087EA9FED
		12/12/2023	04:01:00	-10,03081	-36,35789	0,00	-	-	AL-2709152-FEC3193C5899412296F338B27668CC8B
		11/12/2023	22:16:01	-10,00620	-36,35440	0,00	-	Floresta Estacional	AL-2709152-1B0A7F0A856A47C1A6A19B799BDE21F1
		11/12/2023	03:29:00	-9,94862	-36,38871	0,00	-	-	AL-2709152-AE58363989B04710B87719DDE09BF7A0
		11/12/2023	03:29:00	-9,94568	-36,38368	0,00	-	-	AL-2709152-AE58363989B04710B87719DDE09BF7A0
		10/12/2023	21:26:02	-10,02550	-36,35100	0,91	-	-	AL-2702306-BC632E6717E94300B25C3A0087EA9FED
		10/12/2023	22:56:02	-10,02500	-36,37800	1,00	-	-	AL-2709152-D25E96C2C03B400E988621D432FFEB83
10/12/2023	21:26:02	-10,00620	-36,35440	1,00	-	Floresta Estacional	AL-2709152-1B0A7F0A856A47C1A6A19B799BDE21F1		
Penedo	11	16/12/2023	03:36:00	-10,17749	-36,34369	2,16	-	-	AL-2706703-4AE1AC843C8B430B8E3C4FB8C65A0CAA
		14/12/2023	00:37:00	-10,10994	-36,48012	0,00	-	-	AL-2706703-94B036AE8F9D45AE8CF4C726A9CDF6E3
		16/12/2023	03:36:00	-10,18090	-36,34426	2,20	-	-	AL-2706703-4AE1AC843C8B430B8E3C4FB8C65A0CAA
		12/12/2023	00:54:00	-10,30098	-36,45272	0,00	-	-	AL-2706703-5D837A31224940769659B07FC20442EB
		12/12/2023	00:54:00	-10,30024	-36,44725	0,00	-	-	AL-2706703-26F206CE18C4416BA237E1AD9F7DF105
		11/12/2023	01:16:03	-10,17700	-36,48520	0,00	-	-	AL-2706703-EE8A1BCD5E214CD789F4FA488DC3BE76
		12/12/2023	00:36:02	-10,17960	-36,35030	0,00	-	-	AL-2706703-964F4CC3AF204CE4B50E1ACBFE79CCE3
		10/12/2023	20:06:02	-10,10020	-36,47210	0,49	-	-	AL-2706703-FFA8CC90562B4CF887C906C79488AE5E
		10/12/2023	04:40:00	-10,19250	-36,57640	0,00	-	-	AL-2706703-341222076E414C6EBF45E5CC9D85352E
		10/12/2023	04:40:00	-10,19166	-36,58328	0,00	-	-	AL-2706703-F92D91A4F1D942EC963AC45DEBB2ABD9
10/12/2023	03:49:00	-10,19349	-36,58282	0,00	-	-	AL-2706703-F92D91A4F1D942EC963AC45DEBB2ABD9		
Junqueiro	8	13/12/2023	16:17:00	-9,81787	-36,38339	0,00	-	-	AL-2704005-DD5479C49C724FB1AF895B8326715214
		10/12/2023	18:26:01	-9,83290	-36,35800	1,51	-	Floresta Estacional	AL-2704005-ABE31D5DA5FF46928C4010DEF469EE6E
		13/12/2023	16:17:00	-9,82200	-36,38265	0,00	-	-	AL-2704005-13C41493D5204C18BCC72F07B18E3458
		10/12/2023	18:16:01	-9,83290	-36,35800	1,51	-	Floresta Estacional	AL-2704005-ABE31D5DA5FF46928C4010DEF469EE6E
		10/12/2023	18:26:01	-9,83240	-36,38490	2,30	-	-	AL-2704005-DB82A41A9A734779AB624FA66A21467A
		10/12/2023	15:35:00	-9,82598	-36,37426	1,85	-	-	AL-2704005-3E64EB48DB65455082AD4CEDA790DF61
		10/12/2023	18:16:01	-9,83240	-36,38490	2,30	-	-	AL-2704005-DB82A41A9A734779AB624FA66A21467A

INSTITUTO DO MEIO AMBIENTE DE ALAGOAS
SUPERVISÃO DE GEOPROCESSAMENTO
RELATÓRIO SEMANAL DE MONITORAMENTO DE FOCOS DE QUEIMADAS

		10/12/2023	15:56:00	-9,82563	-36,37575	1,89	-	-	AL-2704005-3E64EB48DB65455082AD4CEDA790DF61
São Luís do Quitunde	8	13/12/2023	21:55:57	-9,23050	-35,64890	0,00	-	-	AL-2708501-5AD7C185B220467DA02F72944958549C
		10/12/2023	16:24:00	-9,22686	-35,64623	0,00	-	-	AL-2708501-5AD7C185B220467DA02F72944958549C
		10/12/2023	16:24:00	-9,22590	-35,64070	0,00	-	-	AL-2708501-4677EE37DAE240BCAC001FF695A79F68
		10/12/2023	16:24:00	-9,22921	-35,64382	0,00	-	-	AL-2708501-5AD7C185B220467DA02F72944958549C
		10/12/2023	16:24:00	-9,22783	-35,65184	0,00	-	-	AL-2708501-8B1CB560922F4C55873A6075BC682626
		10/12/2023	15:35:00	-9,22646	-35,64611	0,00	-	-	AL-2708501-73847C0263A44DCC92B1D4E62D7AE502
		10/12/2023	16:24:00	-9,23023	-35,64942	0,00	-	-	AL-2708501-5AD7C185B220467DA02F72944958549C
		10/12/2023	15:35:00	-9,22718	-35,65122	0,00	-	-	AL-2708501-73847C0263A44DCC92B1D4E62D7AE502
Feliz Deserto	6	14/12/2023	05:04:24	-10,29000	-36,32000	0,20	APA da Marituba do Peixe	Floresta Estacional	AL-2702702-39103F32C1594A37AE4D3E5965348044
		16/12/2023	03:36:00	-10,28331	-36,31868	3,43	APA da Marituba do Peixe	Floresta Estacional	AL-2702702-A93D8D92E163436F8EDB183FF9B76764
		16/12/2023	16:11:00	-10,32051	-36,34303	4,86	APA da Marituba do Peixe	-	-
		11/12/2023	04:21:00	-10,25979	-36,31857	0,00	-	-	AL-2702702-9DOC84C4BAFB4573A1002F9FE2185237
		14/12/2023	05:04:24	-10,26000	-36,32000	0,20	-	-	AL-2702702-C495E946E0FC4DC4A336DFCFA6912C9A
		11/12/2023	04:21:00	-10,26517	-36,31927	0,00	-	-	AL-2702702-2EA7571F055242B6A6B36AF752224DC
Maragogi	6	11/12/2023	16:05:00	-8,94012	-35,18363	0,40	-	-	AL-2704500-0C1F582A0B6E4963A05AB9E344328E2B
		11/12/2023	16:05:00	-9,01428	-35,26687	0,20	-	-	AL-2704500-377B63BBADFE467090365A3A93F24FAB
		11/12/2023	16:05:00	-9,01332	-35,26767	0,20	-	-	AL-2704500-377B63BBADFE467090365A3A93F24FAB
		10/12/2023	16:24:00	-9,03090	-35,28778	0,24	-	-	AL-2703601-93D4177225214D268B84FB96BBA67223
		11/12/2023	16:05:00	-9,01706	-35,24446	0,29	-	Floresta Ombrófila	AL-2704500-060CD39075BD47D8AF7E001F351E8132
		10/12/2023	03:46:00	-8,92565	-35,18017	0,89	-	-	AL-2704500-96EBE6EE053842948822F3E7B1466D7B
Joaquim Gomes	5	13/12/2023	15:28:00	-9,03097	-35,73993	0,00	APA de Murici	-	AL-2703809-94A9F871102446DE845B6C470E7D49CD
		13/12/2023	15:28:00	-9,03046	-35,73737	0,00	APA de Murici	-	-
		13/12/2023	16:24:00	-9,13547	-35,85603	0,00	APA de Murici	Floresta Ombrófila	AL-2703809-F36092C2E979456AB42A980CCFFE0D31
		13/12/2023	16:24:00	-9,13417	-35,84691	0,00	APA de Murici	-	AL-2703809-0BB3FEFF617946B6A04CBA0DE9E3C490
		13/12/2023	16:17:00	-9,12735	-35,85322	0,00	APA de Murici	Floresta Ombrófila	-
Pilar	5	11/12/2023	03:29:00	-9,60851	-35,90594	0,00	-	-	AL-2706901-F62396008693488192566CB0D0B59342
		14/12/2023	00:37:00	-9,62925	-35,88032	0,10	-	-	AL-2704708-74E3A2AC391348B9B83720F039794713
		15/12/2023	21:55:59	-9,63010	-35,87990	1,05	-	-	AL-2704708-74E3A2AC391348B9B83720F039794713
		12/12/2023	16:37:00	-9,58747	-36,00301	0,00	-	Floresta Ombrófila	AL-2706901-C27AF2F972EC4B7A95C789E74D4A14B
		13/12/2023	16:17:00	-9,58417	-36,00096	0,00	-	-	AL-2706901-C27AF2F972EC4B7A95C789E74D4A14B
São Miguel dos Campos	5	14/12/2023	21:04:28	-9,82000	-36,09000	0,20	-	-	AL-2708600-2E10707BAEAC43D1A6A5AA39625917F1
		12/12/2023	16:37:00	-9,82675	-36,16639	0,00	-	-	AL-2708600-320ADC8B52C44E05AE36AFDC991F08BA
		14/12/2023	21:04:28	-9,85000	-36,10000	0,25	-	-	AL-2708600-2AE6F88026F54724923F857F2A063D5C
		12/12/2023	03:12:00	-9,74303	-36,11840	0,00	-	-	AL-2708600-D4D76DF1437A450790F8A2BC71BF4BBF
		12/12/2023	16:37:00	-9,82749	-36,17040	0,00	-	Floresta Ombrófila	AL-2708600-320ADC8B52C44E05AE36AFDC991F08BA
Marechal Deodoro	4	12/12/2023	23:56:00	-9,63395	-35,87346	0,00	-	-	AL-2704708-61D3F1B6D095424982E341E8FD66CE50
		12/12/2023	23:56:00	-9,64779	-35,87191	0,00	-	Floresta Ombrófila	AL-2704708-61D3F1B6D095424982E341E8FD66CE50
		12/12/2023	23:56:00	-9,64180	-35,87894	0,00	-	-	AL-2704708-61D3F1B6D095424982E341E8FD66CE50
		10/12/2023	22:26:00	-9,68500	-36,03300	0,00	-	-	AL-2708600-9A76795854D94762AAE2B9871A3B4BF7
Branquinha	3	16/12/2023	03:36:00	-9,22352	-36,01770	1,91	APA de Murici	-	AL-2701100-9A91A36C664C4164880A4B23E97DC092
		16/12/2023	03:36:00	-9,22012	-36,01711	1,94	APA de Murici	Floresta Estacional	AL-2701100-9A91A36C664C4164880A4B23E97DC092
		13/12/2023	16:24:00	-9,25387	-36,03868	0,00	-	-	AL-2701100-39B2F74BA8784E1EB8A91803578D00AF8



INSTITUTO DO MEIO AMBIENTE
ESTADO DE ALAGOAS

Av. Fernandes Lima, 679
Farol – CEP 57057-450 – Maceió, Alagoas.
Fone: 3315-1738/1778
Fax 3315-1732; www.ima.al.gov.

INSTITUTO DO MEIO AMBIENTE DE ALAGOAS
ASSESSORIA AMBIENTAL DE GEOPROCESSAMENTO
RELATÓRIO SEMANAL DE MONITORAMENTO DE FOCOS DE QUEIMADAS

Página: 15

10 a 16/12/2023

Matriz de Camaragibe	3	12/12/2023	15:45:00	-9,17698	-35,50640	0,00	-	-	AL-2706505-A40EC3B316CB45A18EE65D04340A6526
Matriz de Camaragibe		12/12/2023	15:45:00	-9,17751	-35,51003	0,00	-	-	AL-2706505-A40EC3B316CB45A18EE65D04340A6526
Matriz de Camaragibe		10/12/2023	15:35:00	-9,15190	-35,54715	0,00	-	-	AL-2705101-306B13F862BC458DBAB79CE915C1EE37
Murici	3	16/12/2023	00:22:00	-9,33741	-35,95123	1,11	-	-	AL-2705507-5FC4135BD96C4CC2AFA02F843562F0D8
Murici		16/12/2023	00:22:00	-9,33869	-35,96061	1,16	-	-	AL-2705507-5FC4135BD96C4CC2AFA02F843562F0D8
Murici		10/12/2023	21:45:58	-9,36010	-35,92610	0,00	-	-	AL-2705507-45F028DCEE344F9C89296E9C86B50BFE
Canapi	2	15/12/2023	03:55:00	-9,16295	-37,59595	2,67	-	-	AL-2701605-26825EF2E4F0416DA4DB59196E67A499
Canapi		15/12/2023	03:55:00	-9,15958	-37,59542	2,58	-	-	AL-2701605-8FF242EB592841A3A17BC186F718AD2F
Maceió	2	11/12/2023	23:15:58	-9,49750	-35,76690	0,00	APA do Pratagy	-	AL-2707701-5B438BA0F9F24FBA88DE0BAE747FC3A4
Maceió		16/12/2023	00:22:00	-9,38467	-35,69185	0,80	-	-	AL-2704302-7823F9E4D9F54EBB9158CF71AFEE62F6
Rio Largo	2	12/12/2023	23:26:12	-9,41460	-35,92310	0,00	-	-	AL-2700409-E8F7426F32104E56A0A1023DDE373F33
Rio Largo		12/12/2023	23:26:12	-9,42430	-35,92110	0,00	-	-	AL-2700409-E8F7426F32104E56A0A1023DDE373F33
Água Branca	1	13/12/2023	15:28:00	-9,37724	-37,85477	0,00	-	-	AL-2700102-73DCC76AE1BC431B866816ABC788C84E
Boca da Mata	1	11/12/2023	23:46:00	-9,70130	-36,19230	0,00	-	-	AL-2701001-422FCD200C11475A93161EAE5351D848
Capela	1	12/12/2023	00:54:00	-9,26789	-36,07094	0,00	-	-	AL-2701100-E73D9A6647C94871A84953BF2C3F0E3C
Estrela de Alagoas	1	10/12/2023	15:35:00	-9,36393	-36,75808	0,00	-	-	AL-2702553-2FF68A91C33048FD8A479D2A29580080
Flexeiras	1	11/12/2023	00:13:00	-9,20029	-35,74760	0,00	-	-	AL-2702801-1671603C49704449BC796B6385384993
Jacuípe	1	10/12/2023	15:56:00	-8,88867	-35,44858	0,40	-	-	AL-2703502-2A6D9CC39F514A0287F0D102EB12B63E
Japaratinga	1	13/12/2023	16:17:00	-9,09894	-35,26756	0,00	-	-	AL-2703601-9300F0725BDB41D4AEA6BE952ED9767C
Mata Grande	1	10/12/2023	15:35:00	-9,17096	-37,74031	0,00	-	Transição Fitoecológica	-
Messias	1	12/12/2023	15:45:00	-9,36829	-35,81101	0,00	-	-	AL-2705507-63D2A9D801774802B1C7335D077C7C26
Novo Lino	1	12/12/2023	18:45:56	-9,00130	-35,57790	0,00	-	-	AL-2705606-EEB171DAABCE4BEFA264B4DF46424ACD
Olho d'Água do Casado	1	14/12/2023	16:00:00	-9,53454	-37,86190	0,00	-	Caatinga	AL-2705804-C83FD0E06E9B481E820089DEFB1B9737
Olho d'Água Grande	1	12/12/2023	15:45:00	-10,05340	-36,82634	0,00	-	-	AL-2705903-2566EC17C6BD4AA7AF4862A2B4929B01
Oliveira	1	12/12/2023	16:37:00	-9,50864	-37,20341	0,00	-	-	AL-2706000-B8BE6B3369ED4CE7B9AC8CFD3BE3BC9F
Palmeira dos Índios	1	12/12/2023	15:45:00	-9,32082	-36,67643	0,00	-	-	AL-2706307-4607588E58644D99A878AA471D295FF7
Pão de Açúcar	1	12/12/2023	16:37:00	-9,78042	-37,34838	0,00	-	Caatinga	AL-2706406-E3FC55861D334851A7E5409033A3FC9A
Paripueira	1	12/12/2023	15:45:00	-9,42883	-35,65106	0,00	-	-	AL-2706448-FA3FA60070D6401AB7B926977D42235F
Piranhas	1	13/12/2023	15:28:00	-9,48745	-37,76167	0,00	-	-	AL-2707107-46DA9B406EBF4874B4E1BA1C0AD5F147
Poço das Trincheiras	1	11/12/2023	16:05:00	-9,29022	-37,24503	0,00	APA Serra da Caiçara	-	AL-2707206-CAC1FC2E613E467884C515D97D6BBAC7
São José da Laje	1	13/12/2023	22:15:56	-8,99390	-36,01360	0,00	APA de Murici	-	AL-2708303-49C2203134274D84A180D69A4DA9ADDB
Traipu	1	12/12/2023	16:37:00	-9,76186	-36,91487	0,00	-	Transição Fitoecológica	AL-2709202-4EB91D5E992242A4A7FFF5024E1E853D