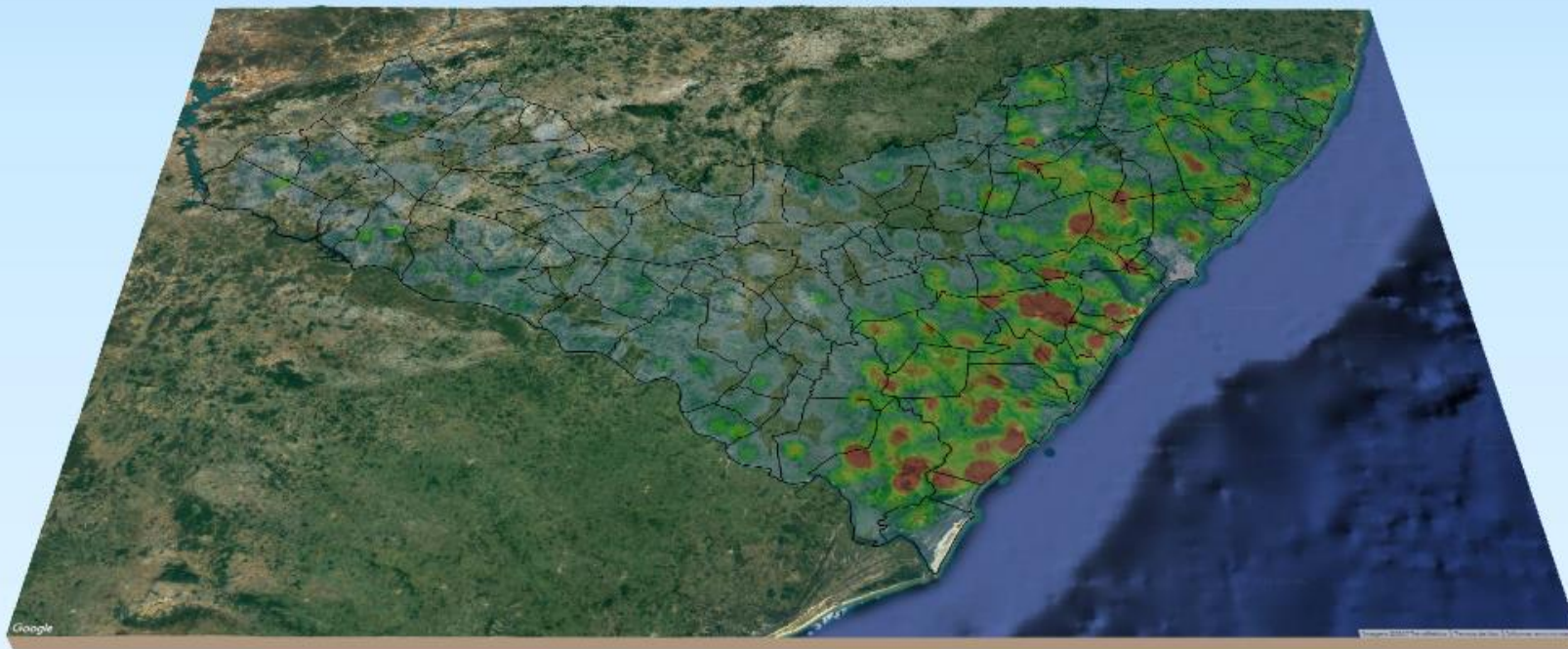


RELATÓRIO DE MONITORAMENTO DE FOCOS DE QUEIMADAS

24 a 30 de Dezembro de 2023



MONITORAMENTO DE FOCOS DE QUEIMADAS NO ESTADO DE ALAGOAS
RELATÓRIO TÉCNICO

PAULO SURUAGY DO AMARAL DANTAS

Governador do Estado de Alagoas

GINO CÉSAR MENESES PAIVA

Secretário de Estado do Meio Ambiente e dos Recursos Hídricos

GUSTAVO RESSURREIÇÃO LOPES

Diretor-Presidente do Instituto do Meio Ambiente de Alagoas

IVENS BARBOZA LEÃO

Diretor Executivo de Gestão do
Instituto do Meio Ambiente de Alagoas

DANIEL NIVALDO DA CONCEIÇÃO

Supervisor de Geoprocessamento do
Instituto do Meio Ambiente de Alagoas

RESUMO DAS OCORRÊNCIAS DOS FOCOS DE QUEIMADAS 24 a 30/12/2023

QUANTIDADE TOTAL DE FOCOS NO ESTADO: 506

QUANTIDADE DE FOCOS MONITORADOS¹: 369

QUANTIDADE DE FOCOS QUE AFETARAM UNIDADES DE CONSERVAÇÃO: 29

APA de Murici: 12

APA do Pratagy: 4

APA Serra da Caiçara: 10

MONA do Rio São Francisco: 2

APA Costa dos Corais: 1

QUANTIDADE DE FOCOS QUE AFETARAM VEGETAÇÃO: 115

Transição Fitoecológica: 50

Floresta Estacional: 13

Caatinga: 30

Refúgio Ecológico: 2

Floresta Ombrófila: 19

Formações Pioneiras: 1

RANKING DOS MUNICÍPIOS COM MAIOR QUANTIDADE DE REGISTROS DE FOCOS:

1- Traipu: 52

2- Marechal Deodoro: 33

3- Coruripe: 23

4- Penedo: 19

5- São Miguel dos Campos: 19

RANKING DOS MUNICÍPIOS COM MENOR QUANTIDADE DE REGISTROS DE FOCOS:

1- Arapiraca: 1

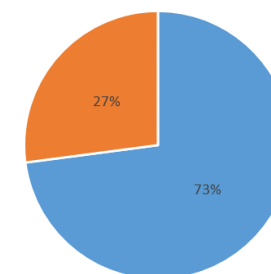
2- Atalaia: 1

3- Branquinha: 1

4- Cacimbinhas: 1

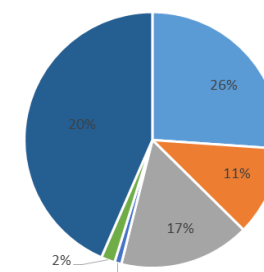
5- Campestre: 1

FOCOS MONITORADOS E NÃO MONITORADOS



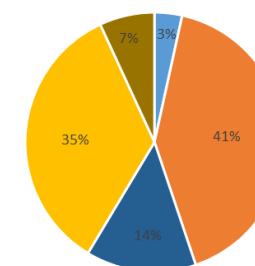
■ FOCOS MONITORADOS ■ FOCOS NÃO MONITORADOS

FOCOS POR TIPO DE VEGETAÇÃO AFETADA



■ CAATINGA ■ FLORESTA ESTACIONAL ■ FLORESTA OMBRÓFILA
■ FORMAÇÕES PIONEIRAS ■ REFÚGIO ECOLÓGICO ■ TRANSIÇÃO FITOECOLÓGICA

FOCOS POR UC'S AFETADAS



■ APA Costa dos Corais ■ APA de Murici ■ APA do Pratagy
■ APA Serra da Caiçara ■ MONA do Rio São Francisco

¹Focos monitorados correspondem àqueles que afetaram remanescentes de vegetação ou unidades de conservação, além das ocorrências identificadas nas propriedades rurais, segundo dados do Cadastro Ambiental Rural.



**INSTITUTO DO MEIO AMBIENTE
ESTADO DE ALAGOAS**

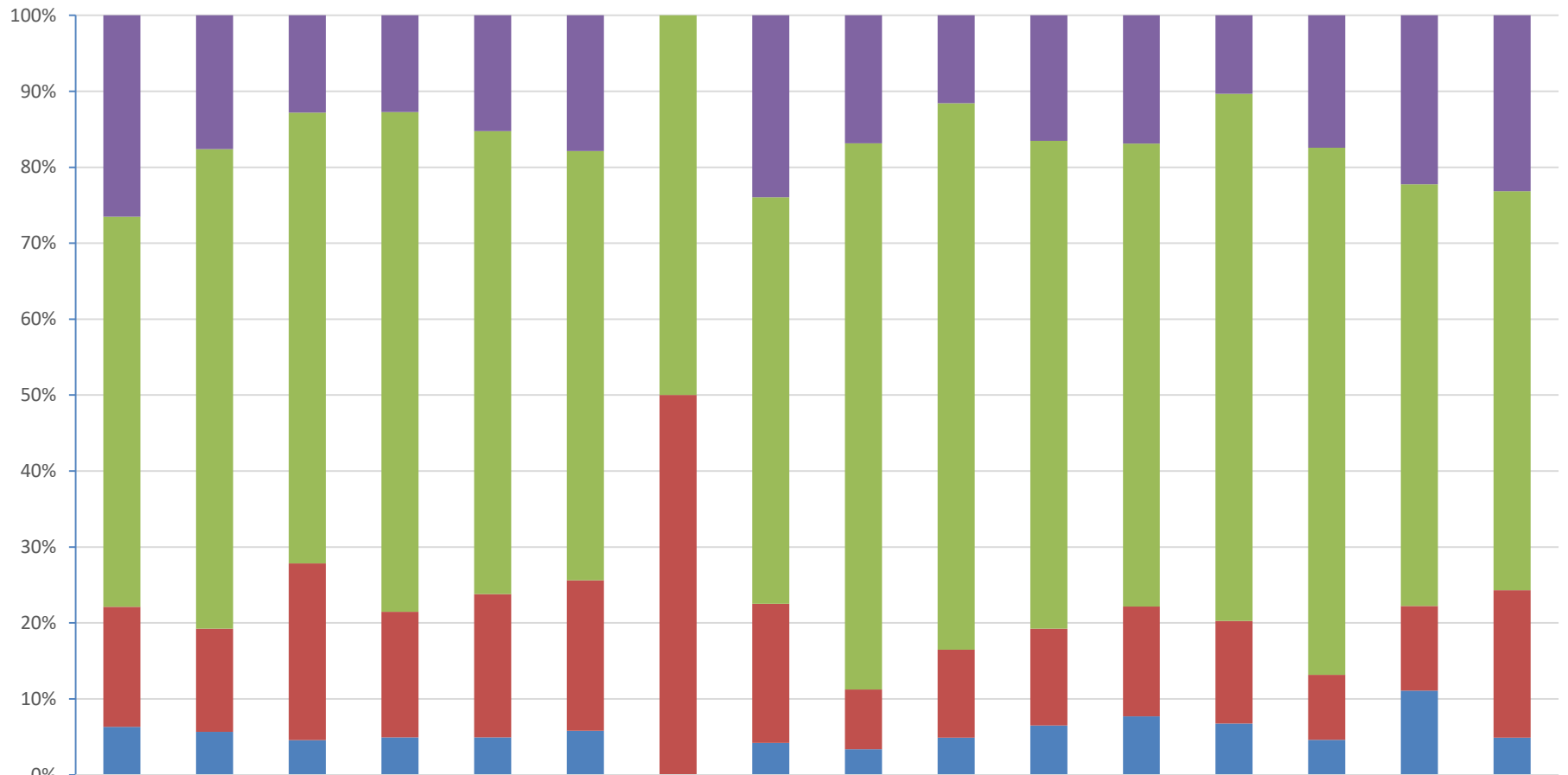
Av. Fernandes Lima, 679
Farol – CEP 57057-450 – Maceió, Alagoas.
Fone: 3315-1738/1778
Fax 3315-1732; www.ima.al.gov.

INSTITUTO DO MEIO AMBIENTE DE ALAGOAS

SUPERVISÃO DE GEOPROCESSAMENTO

RELATÓRIO SEMANAL DE MONITORAMENTO DE FOCOS DE QUEIMADAS

Evolução dos Focos de Queimadas



	2022	JAN	FEV	MAR	ABR	MAI	JUN	JUL	AGO	SET	OUT	NOV	49	50	51	52
Focos Não Monitorados	1825	239	201	137	151	37	0	17	15	33	223	393	29	49	8	137
Propriedades CAR	3542	857	931	707	604	117	9	38	64	205	867	1418	195	195	20	311
Em Remanescentes de Vegetação	1089	184	365	178	187	41	9	13	7	33	172	337	38	24	4	115
Em Unidades de Conservação	435	77	72	53	49	12	0	3	3	14	88	179	19	13	4	29

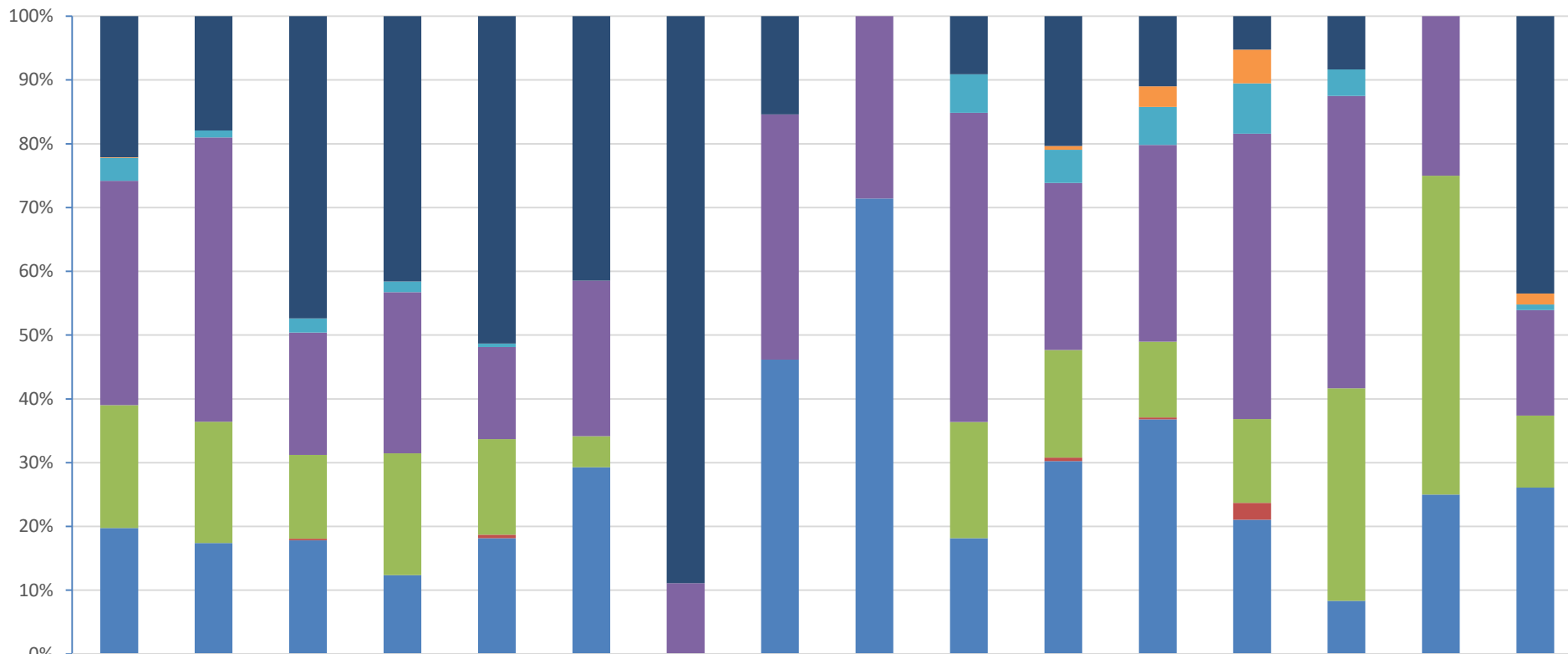


INSTITUTO DO MEIO AMBIENTE
ESTADO DE ALAGOAS

Av. Fernandes Lima, 679
Farol – CEP 57057-450 – Maceió, Alagoas.
Fone: 3315-1738/1778
Fax 3315-1732; www.ima.al.gov.

INSTITUTO DO MEIO AMBIENTE DE ALAGOAS
ASSESSORIA AMBIENTAL DE GEOPROCESSAMENTO
RELATÓRIO SEMANAL DE MONITORAMENTO DE FOCOS DE QUEIMADAS

Evolução dos Focos de Queimadas em Remanescentes de Vegetação



	2022	JAN	FEV	MAR	ABR	MAI	JUN	JUL	AGO	SET	OUT	NOV	49	50	51	52
■ Transição Fitoecológicas	241	33	173	74	96	17	8	2	0	3	35	37	2	2	0	50
■ Refúgio Ecológico	1	0	0	0	0	0	0	0	0	0	1	11	2	0	0	2
■ Formações Pioneiras	39	2	8	3	1	0	0	0	0	2	9	20	3	1	0	1
■ Floresta Ombrófila	383	82	70	45	27	10	1	5	2	16	45	104	17	11	1	19
■ Floresta Estacional	210	35	48	34	28	2	0	0	0	6	29	40	5	8	2	13
■ Cerrado	0	0	1	0	1	0	0	0	0	0	1	1	1	0	0	0
■ Caatinga	215	32	65	22	34	12	0	6	5	6	52	124	8	2	1	30



INSTITUTO DO MEIO AMBIENTE
ESTADO DE ALAGOAS

Av. Fernandes Lima, 679
Farol – CEP 57057-450 – Maceió, Alagoas.
Fone: 3315-1738/1778
Fax 3315-1732; www.ima.al.gov.

INSTITUTO DO MEIO AMBIENTE DE ALAGOAS

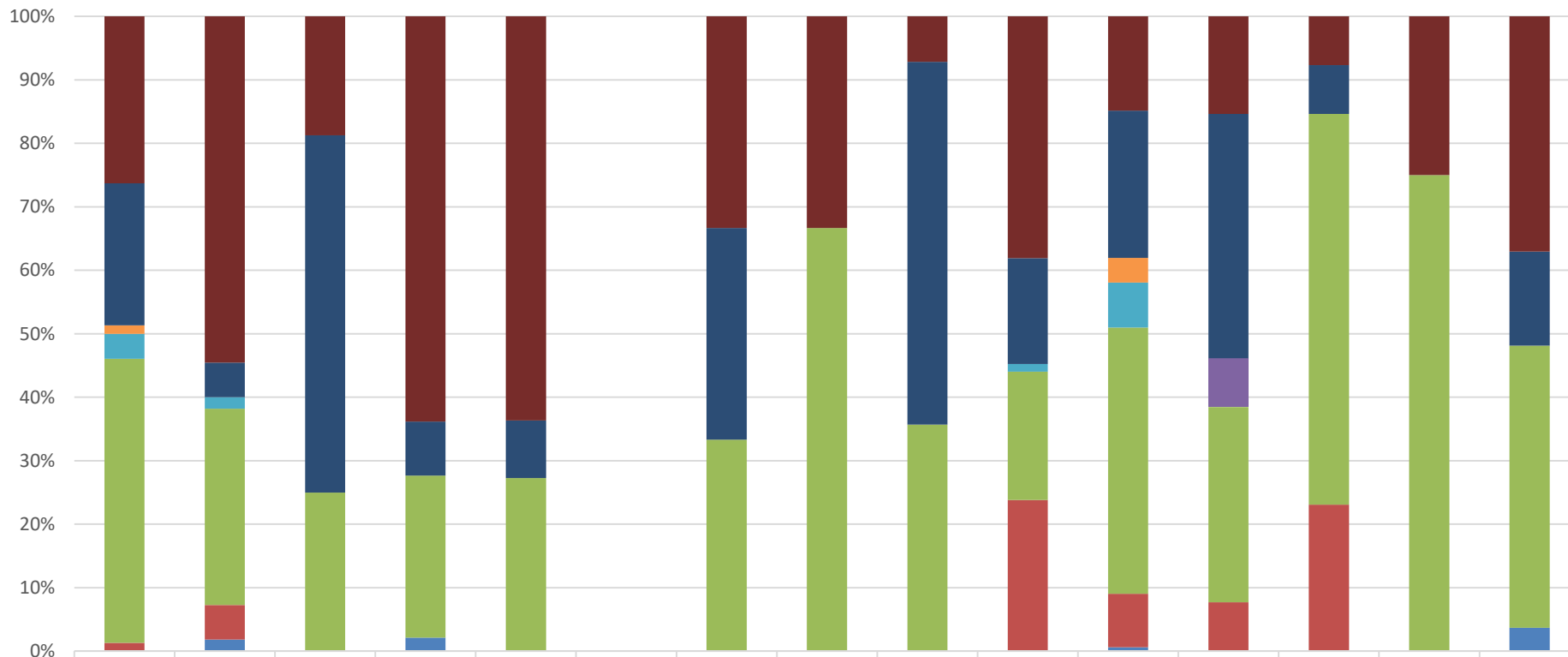
SUPERVISÃO DE GEOPROCESSAMENTO

RELATÓRIO SEMANAL DE MONITORAMENTO DE FOCOS DE QUEIMADAS

Página: 6

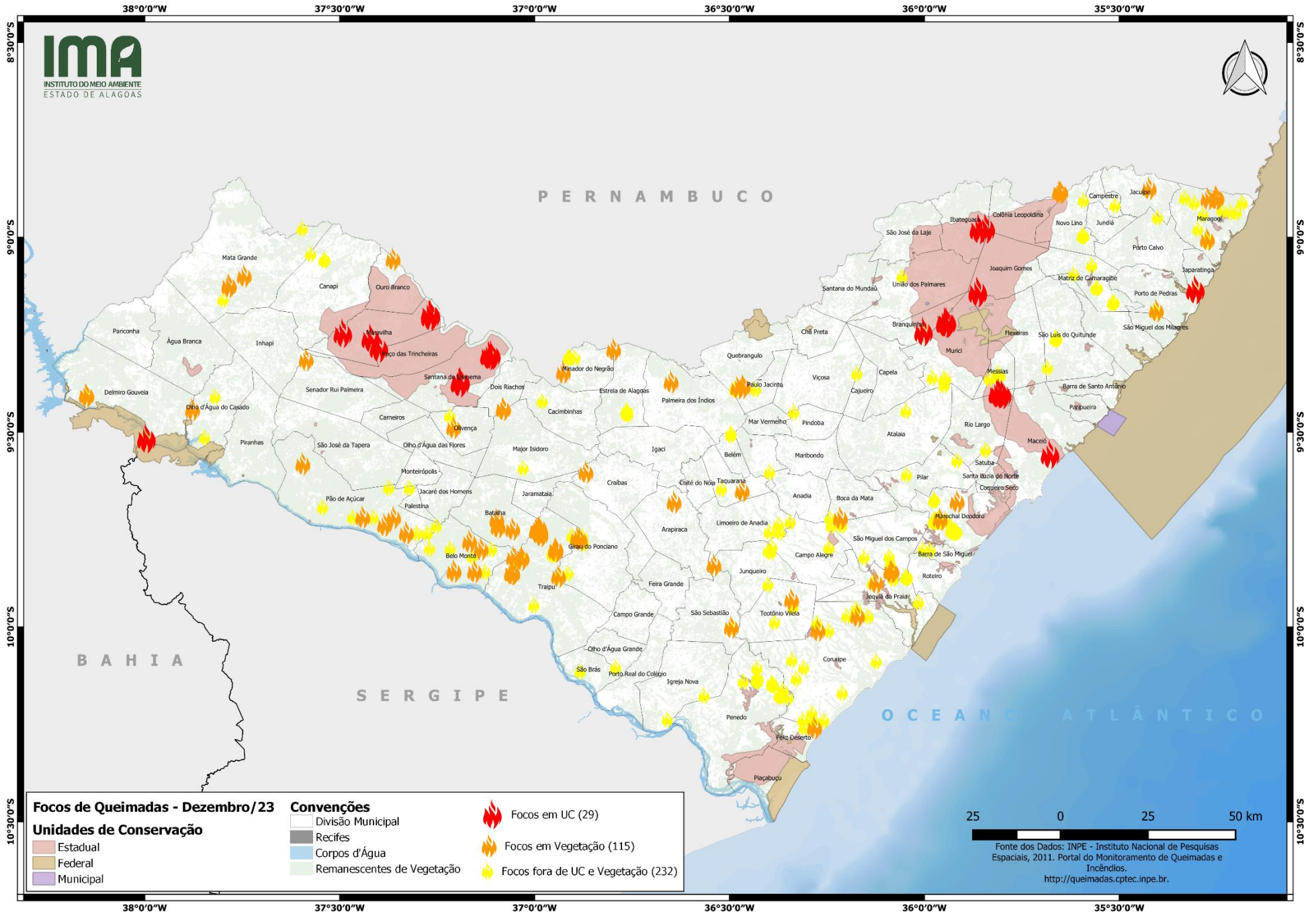
Relatório:
24 a 30/12/2023

Evolução dos Focos de Queimadas em APAs

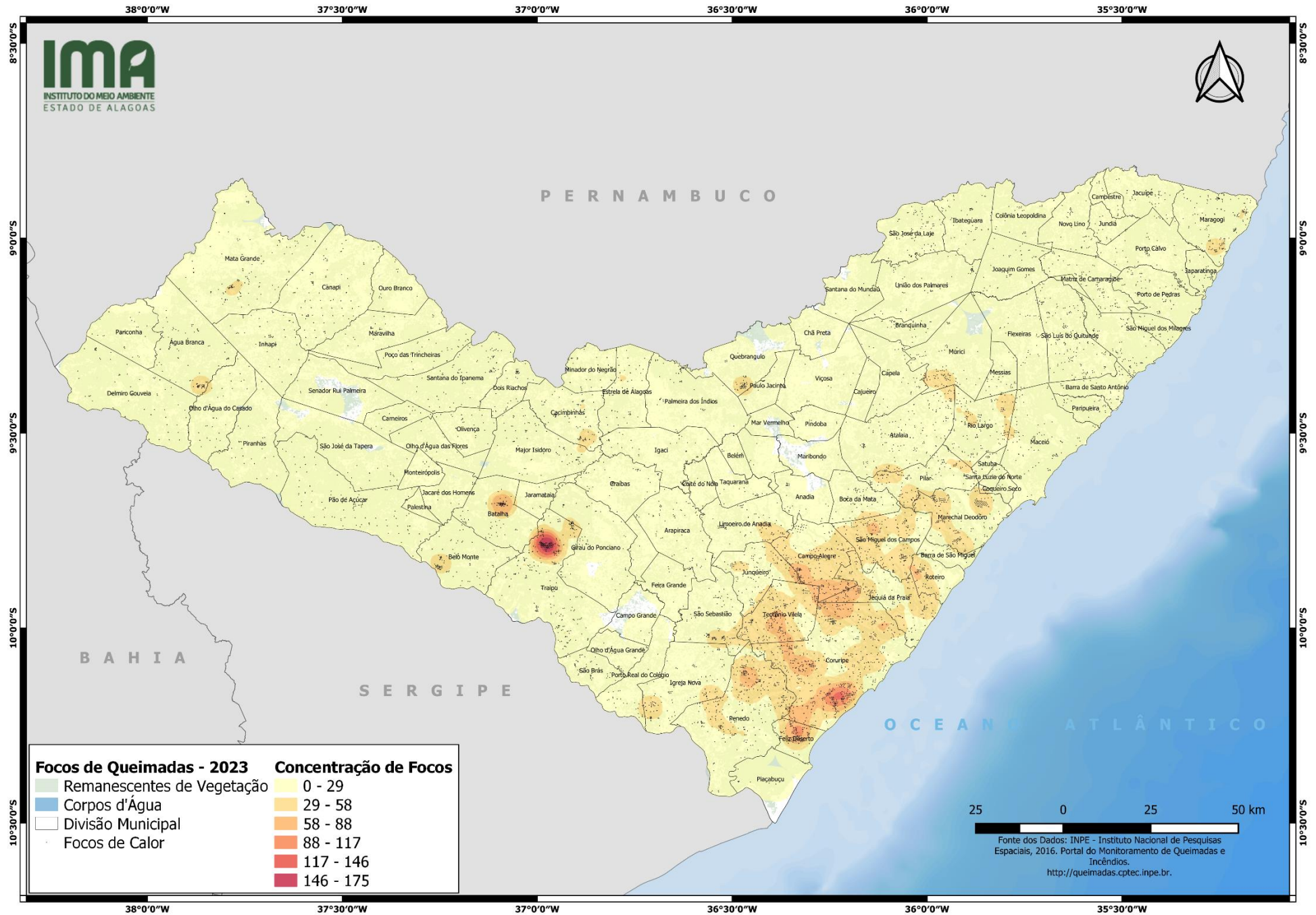


	JAN	FEV	MAR	ABR	MAI	JUN	JUL	AGO	SET	OUT	NOV	49	50	51	52
■ APA Serra da Caiçara	20	30	9	30	7	0	1	1	1	32	23	2	1	1	10
■ APA do Pratagy	17	3	27	4	1	0	1	0	8	14	36	5	1	0	4
■ APA do Catolé e Fernão Velho	1	0	0	0	0	0	0	0	0	0	6	0	0	0	0
■ APA de Santa Rita	3	1	0	0	0	0	0	0	0	1	11	0	0	0	0
■ APA de Piaçabuçu	0	0	0	0	0	0	0	0	0	0	0	1	0	0	0
■ APA de Murici	34	17	12	12	3	0	1	2	5	17	65	4	8	3	12
■ APA da Marituba do Peixe	1	3	0	0	0	0	0	0	0	20	13	1	3	0	0
■ APA Costa dos Corais	0	1	0	1	0	0	0	0	0	0	1	0	0	0	1

DISTRIBUIÇÃO ESPACIAL DOS FOCOS DE QUEIMADAS – 24 a 30/12/2023



CONCENTRAÇÃO DOS FOCOS DE QUEIMADAS – 01/01/2023 a 30/12/2023





INSTITUTO DO MEIO AMBIENTE
ESTADO DE ALAGOAS

Av. Fernandes Lima, 679
Farol – CEP 57057-450 – Maceió, Alagoas.
Fone: 3315-1738/1778
Fax 3315-1732; www.ima.al.gov.

INSTITUTO DO MEIO AMBIENTE DE ALAGOAS
ASSESSORIA AMBIENTAL DE GEOPROCESSAMENTO
RELATÓRIO SEMANAL DE MONITORAMENTO DE FOCOS DE QUEIMADAS

Página: 11

24 a 30/12/2023

MUNICÍPIO	QTD FOCOS	DATA (aaaa/mm/dd)	HORA GMT (hms)	LATITUDE	LONGITUDE	PRECIPITAÇÃO (mm)	UNIDADE DE CONSERVAÇÃO	TIPO DE VEGETAÇÃO AFETADA	CÓDIGO DA PROPRIEDADE DE OCORRÊNCIA DO FOCO DE QUEIMADA
Traipu	52	28/12/2023	16:37:00	-9,86212	-37,05967	0,00	-	Caatinga	-
		28/12/2023	16:37:00	-9,86144	-37,05605	0,00	-	Caatinga	AL-2709202-CBB4ABD558264E4FB99C70A546FE6B9F
		28/12/2023	15:45:00	-9,86213	-37,05670	0,00	-	Caatinga	-
		28/12/2023	16:37:00	-9,86083	-37,05918	0,00	-	Caatinga	-
		27/12/2023	14:06:00	-9,76390	-36,98420	0,00	-	Transição Fitoecológica	-
		27/12/2023	14:16:00	-9,74460	-36,98750	0,00	-	Transição Fitoecológica	-
		27/12/2023	13:56:00	-9,76390	-36,98420	0,00	-	Transição Fitoecológica	-
		27/12/2023	14:26:00	-9,76390	-36,98420	0,00	-	Transição Fitoecológica	-
		27/12/2023	14:36:00	-9,74460	-36,98750	0,00	-	Transição Fitoecológica	-
		27/12/2023	14:16:00	-9,76390	-36,98420	0,00	-	Transição Fitoecológica	-
		27/12/2023	14:26:00	-9,74460	-36,98750	0,00	-	Transição Fitoecológica	-
		27/12/2023	15:26:00	-9,74460	-36,98750	0,00	-	Transição Fitoecológica	-
		27/12/2023	15:36:00	-9,74460	-36,98750	0,00	-	Transição Fitoecológica	-
		27/12/2023	14:46:00	-9,74460	-36,98750	0,00	-	Transição Fitoecológica	-
		27/12/2023	15:06:00	-9,74460	-36,98750	0,00	-	Transição Fitoecológica	-
		27/12/2023	15:16:00	-9,82552	-37,03390	0,00	-	Transição Fitoecológica	-
		27/12/2023	15:16:00	-9,80263	-36,94719	0,00	-	Transição Fitoecológica	-
		27/12/2023	15:16:00	-9,75244	-36,99443	0,00	-	Transição Fitoecológica	-
		27/12/2023	15:16:00	-9,75188	-36,98491	0,00	-	Transição Fitoecológica	-
		27/12/2023	15:16:00	-9,75316	-36,99579	0,00	-	Transição Fitoecológica	-
		27/12/2023	15:16:00	-9,75253	-36,99045	0,00	-	Transição Fitoecológica	-
		27/12/2023	16:56:00	-9,74956	-36,98956	0,00	-	Transição Fitoecológica	-
		27/12/2023	15:16:00	-9,75176	-36,98901	0,00	-	Transição Fitoecológica	-
		27/12/2023	16:56:00	-9,75533	-36,98439	0,00	-	Transição Fitoecológica	-
		27/12/2023	16:07:00	-9,80399	-36,94564	0,00	-	Transição Fitoecológica	-
		27/12/2023	16:07:00	-9,75483	-36,98758	0,00	-	Transição Fitoecológica	-
		27/12/2023	16:07:00	-9,75200	-36,99172	0,00	-	Transição Fitoecológica	-
		27/12/2023	16:07:00	-9,75143	-36,98812	0,00	-	Transição Fitoecológica	-
		30/12/2023	03:23:00	-9,79932	-36,94509	0,00	-	Transição Fitoecológica	-
		30/12/2023	04:14:00	-9,80163	-36,94563	0,00	-	Transição Fitoecológica	-
		30/12/2023	03:23:00	-9,80349	-36,94620	0,00	-	Transição Fitoecológica	-
		30/12/2023	14:16:01	-9,82030	-37,05420	0,00	-	Transição Fitoecológica	AL-2709202-ED7464BBE17144F9AE6D9BD42184EC75
		30/12/2023	16:00:00	-9,82210	-37,03200	0,00	-	Transição Fitoecológica	AL-2709202-FD55D35C98CE48E78AEA82AA62F1905F
27/12/2023	13:36:00	-9,74460	-36,98750	0,00	-	Transição Fitoecológica	-		
27/12/2023	13:46:00	-9,76390	-36,98420	0,00	-	Transição Fitoecológica	-		
27/12/2023	13:56:00	-9,74460	-36,98750	0,00	-	Transição Fitoecológica	-		
27/12/2023	13:36:00	-9,76390	-36,98420	0,00	-	Transição Fitoecológica	-		
27/12/2023	13:46:00	-9,74460	-36,98750	0,00	-	Transição Fitoecológica	-		
27/12/2023	16:13:00	-9,81334	-36,95584	0,00	-	-	AL-2709202-B25FE27B12804D839D4847FA31E37C54		
27/12/2023	16:13:00	-9,81313	-36,95057	0,00	-	-	AL-2709202-C5DC4941530948D6B94BC561C4DAD42E		



Av. Fernandes Lima, 679
Farol – CEP 57057-450 – Maceió, Alagoas.
Fone: 3315-1738/1778
Fax 3315-1732; www.ima.al.gov.

INSTITUTO DO MEIO AMBIENTE DE ALAGOAS
SUPERVISÃO DE GEOPROCESSAMENTO
RELATÓRIO SEMANAL DE MONITORAMENTO DE FOCOS DE QUEIMADAS

Página: 12

Relatório:
24 a 30/12/2023

		27/12/2023	15:16:00	-9,81948	-37,03495	0,00	-	-	AL-2709202-A847EB5FEBDE4BFEB15D85E7525089E9
		27/12/2023	15:16:00	-9,80984	-36,95597	0,00	-	-	AL-2709202-B25FE27B12804D839D4847FA31E37C54
		27/12/2023	16:07:00	-9,94309	-37,00204	0,00	-	-	AL-2709202-956CD31A269545C09DD0803FF55B6CF
		27/12/2023	16:07:00	-9,82524	-37,03239	0,00	-	-	AL-2709202-281CE653F3344B389E0951879E852339
		27/12/2023	16:07:00	-9,80962	-36,95575	0,00	-	-	AL-2709202-B25FE27B12804D839D4847FA31E37C54
		28/12/2023	16:37:00	-9,86017	-37,05552	0,00	-	-	AL-2709202-CBB4ABD558264E4FB99C70A546FE6B9F
		30/12/2023	14:06:01	-9,83950	-37,05100	0,00	-	-	AL-2709202-C674028842E9454BB9185A2784F0F7E0
		30/12/2023	13:56:00	-9,76530	-36,90430	0,00	-	-	AL-2709202-E727D5620B054BA498B104A94811AF1A
		30/12/2023	14:16:00	-9,76530	-36,90430	0,00	-	-	AL-2709202-E727D5620B054BA498B104A94811AF1A
		30/12/2023	14:06:00	-9,76530	-36,90430	0,00	-	-	AL-2709202-E727D5620B054BA498B104A94811AF1A
		30/12/2023	14:16:01	-9,83950	-37,05100	0,00	-	-	AL-2709202-C674028842E9454BB9185A2784F0F7E0
		30/12/2023	14:26:01	-9,83950	-37,05100	0,00	-	-	AL-2709202-C674028842E9454BB9185A2784F0F7E0
		28/12/2023	15:45:00	-9,72338	-35,95995	0,00	-	Floresta Ombrófila	AL-2704708-2C76EB0EDEC741BE8FDCDCA2A9FF5BE3
		30/12/2023	16:49:00	-9,67704	-35,91639	0,00	-	Formações Pioneiras	AL-2704708-EA083DBAC774070A38F34274ED8BFAB
		24/12/2023	15:22:00	-9,67435	-35,97692	0,00	-	-	AL-2704708-4A04051274384914802D91AC90195E0F
		24/12/2023	15:22:00	-9,67397	-35,97396	0,00	-	-	AL-2704708-4A04051274384914802D91AC90195E0F
		28/12/2023	16:06:00	-9,72460	-35,97190	0,00	-	-	AL-2704708-17D2DA06EC0B472CA54F2416B53EB477
		28/12/2023	16:46:00	-9,72460	-35,97190	0,00	-	-	AL-2704708-17D2DA06EC0B472CA54F2416B53EB477
		28/12/2023	14:46:00	-9,72510	-35,94470	0,00	-	-	AL-2704708-DF8650582B074EE5A1C1EBFF4C06DCB6
		28/12/2023	15:06:00	-9,72510	-35,94470	0,00	-	-	AL-2704708-DF8650582B074EE5A1C1EBFF4C06DCB6
		28/12/2023	16:37:00	-9,72870	-35,97375	0,00	-	-	AL-2704708-2C76EB0EDEC741BE8FDCDCA2A9FF5BE3
		28/12/2023	16:37:00	-9,72039	-35,96156	0,00	-	-	AL-2704708-2C76EB0EDEC741BE8FDCDCA2A9FF5BE3
		28/12/2023	16:37:00	-9,75517	-35,92108	0,00	-	-	AL-2704708-8527A630E06740B4B72DA0C4AD74E9A5
		28/12/2023	15:45:00	-9,75590	-35,92061	0,00	-	-	AL-2704708-8527A630E06740B4B72DA0C4AD74E9A5
		28/12/2023	15:45:00	-9,75535	-35,91685	0,00	-	-	AL-2704708-878AF8B0ED024C6FAAD460A419DAE0F6
		28/12/2023	15:45:00	-9,75699	-35,92815	0,00	-	-	AL-2704708-8527A630E06740B4B72DA0C4AD74E9A5
		28/12/2023	15:45:00	-9,75645	-35,92438	0,00	-	-	AL-2704708-8527A630E06740B4B72DA0C4AD74E9A5
		28/12/2023	15:45:00	-9,75013	-35,92919	0,00	-	-	AL-2704708-5522D504B24D4F5F98D777C3644CA632
		28/12/2023	15:45:00	-9,74959	-35,92544	0,00	-	-	AL-2704708-5522D504B24D4F5F98D777C3644CA632
		28/12/2023	15:45:00	-9,75247	-35,92115	0,00	-	-	AL-2704708-8527A630E06740B4B72DA0C4AD74E9A5
		28/12/2023	15:45:00	-9,75067	-35,93295	0,00	-	-	AL-2704708-5522D504B24D4F5F98D777C3644CA632
		28/12/2023	15:45:00	-9,72903	-35,97444	0,00	-	-	AL-2704708-2C76EB0EDEC741BE8FDCDCA2A9FF5BE3
		28/12/2023	15:45:00	-9,72864	-35,97480	0,00	-	-	AL-2704708-17D2DA06EC0B472CA54F2416B53EB477
		28/12/2023	15:45:00	-9,72958	-35,97821	0,00	-	-	AL-2704708-17D2DA06EC0B472CA54F2416B53EB477
		28/12/2023	15:45:00	-9,72935	-35,95541	0,00	-	-	AL-2704708-2C76EB0EDEC741BE8FDCDCA2A9FF5BE3
		28/12/2023	15:45:00	-9,72680	-35,95938	0,00	-	-	AL-2704708-2C76EB0EDEC741BE8FDCDCA2A9FF5BE3
		28/12/2023	15:45:00	-9,72646	-35,95973	0,00	-	-	AL-2704708-2C76EB0EDEC741BE8FDCDCA2A9FF5BE3
		28/12/2023	15:45:00	-9,72847	-35,97066	0,00	-	-	AL-2704708-2C76EB0EDEC741BE8FDCDCA2A9FF5BE3
		28/12/2023	15:45:00	-9,72809	-35,97103	0,00	-	-	AL-2704708-2C76EB0EDEC741BE8FDCDCA2A9FF5BE3
		28/12/2023	15:45:00	-9,72559	-35,97496	0,00	-	-	AL-2704708-17D2DA06EC0B472CA54F2416B53EB477
		28/12/2023	15:45:00	-9,72504	-35,97120	0,00	-	-	AL-2704708-2C76EB0EDEC741BE8FDCDCA2A9FF5BE3
		28/12/2023	15:45:00	-9,72625	-35,95563	0,00	-	-	AL-2704708-2C76EB0EDEC741BE8FDCDCA2A9FF5BE3
		28/12/2023	15:45:00	-9,72592	-35,95598	0,00	-	-	AL-2704708-2C76EB0EDEC741BE8FDCDCA2A9FF5BE3

Marechal Deodoro

33



INSTITUTO DO MEIO AMBIENTE
ESTADO DE ALAGOAS

Av. Fernandes Lima, 679
Farol – CEP 57057-450 – Maceió, Alagoas.
Fone: 3315-1738/1778
Fax 3315-1732; www.ima.al.gov.

INSTITUTO DO MEIO AMBIENTE DE ALAGOAS
ASSESSORIA AMBIENTAL DE GEOPROCESSAMENTO
RELATÓRIO SEMANAL DE MONITORAMENTO DE FOCOS DE QUEIMADAS

Página: 13

24 a 30/12/2023

		28/12/2023	15:45:00	-9,72448	-35,96744	0,00	-	-	AL-2704708-2C76E0EDEC741BE8FDCDCA2A9FF5BE3
		28/12/2023	15:45:00	-9,72393	-35,96368	0,00	-	-	AL-2704708-2C76E0EDEC741BE8FDCDCA2A9FF5BE3
Coruripe	23	25/12/2023	22:36:01	-10,00770	-36,27330	0,00	-	Floresta Estacional	AL-2702306-BC632E6717E94300B25C3A0087EA9FED
		27/12/2023	01:36:01	-9,97110	-36,17190	0,00	-	Floresta Ombrófila	AL-2702306-71D0B689E44D4DD18B4F1098EE50F2ED
		28/12/2023	23:46:01	-9,97110	-36,17190	0,00	-	Floresta Ombrófila	AL-2702306-71D0B689E44D4DD18B4F1098EE50F2ED
		27/12/2023	00:36:03	-10,23860	-36,28570	0,00	-	-	AL-2702306-E04242891CAF47729B4083DD631C27D4
		27/12/2023	00:36:03	-10,23910	-36,25860	0,00	-	-	AL-2702306-E04242891CAF47729B4083DD631C27D4
		26/12/2023	23:06:02	-10,10330	-36,31010	0,00	-	-	AL-2702306-2255FA73EF494DE091B60B056902AF03
		27/12/2023	00:36:03	-10,23810	-36,31270	0,00	-	-	AL-2702306-EAC5F4A2CDED48F4A4AF5E2B92FB2496
		27/12/2023	01:16:02	-10,21930	-36,28920	0,00	-	-	AL-2702306-E04242891CAF47729B4083DD631C27D4
		27/12/2023	01:16:03	-10,23810	-36,31270	0,00	-	-	AL-2702306-EAC5F4A2CDED48F4A4AF5E2B92FB2496
		27/12/2023	01:06:03	-10,23860	-36,28570	0,00	-	-	AL-2702306-E04242891CAF47729B4083DD631C27D4
		27/12/2023	01:06:03	-10,23910	-36,25860	0,00	-	-	AL-2702306-E04242891CAF47729B4083DD631C27D4
		27/12/2023	01:36:01	-9,95180	-36,17530	0,00	-	-	AL-2702306-6AE7255467B54BAC9F3272C10771264B
		27/12/2023	01:16:03	-10,23860	-36,28570	0,00	-	-	AL-2702306-E04242891CAF47729B4083DD631C27D4
		27/12/2023	01:16:03	-10,23910	-36,25860	0,00	-	-	AL-2702306-E04242891CAF47729B4083DD631C27D4
		27/12/2023	20:16:02	-10,08750	-36,12400	0,00	-	-	AL-2702306-618FEFCA8BFB4D9A9F4B6019B29BFB05
		27/12/2023	01:36:01	-9,97160	-36,14480	0,00	-	-	AL-2702306-7317606D605244968E972E0E5FE61817
		28/12/2023	23:46:01	-9,97160	-36,14480	0,00	-	-	AL-2702306-7317606D605244968E972E0E5FE61817
		28/12/2023	21:36:02	-10,08340	-36,34060	0,00	-	-	AL-2702306-838227EDDE2145A2A5613BD04FEB5819
		29/12/2023	15:28:00	-10,13136	-36,32938	0,00	-	-	AL-2702306-BCF5A5A5592B4ACBB6B372112FA1E17C
		29/12/2023	01:26:01	-9,97060	-36,19900	0,00	-	-	AL-2702306-559113734041401B88841D232C66483C
		25/12/2023	22:36:01	-9,98840	-36,27680	0,00	-	-	AL-2702306-9252861206A94A2D8A5F9FB6EA35F73E
		25/12/2023	22:36:01	-10,00820	-36,24630	0,00	-	-	AL-2702306-BC632E6717E94300B25C3A0087EA9FED
		24/12/2023	15:22:00	-10,16800	-36,21128	0,00	-	-	AL-2702306-3650D8D1770B4FC883D4136C1FEA6E4F
Penedo	19	25/12/2023	19:36:02	-10,17960	-36,35030	0,00	-	-	AL-2706703-964F4CC3AF204CE4B50E1ACBFE79CCE3
		27/12/2023	03:29:00	-10,13696	-36,42929	0,00	-	-	AL-2706703-3E847BA529794D6F9430AEC4A32B1591
		24/12/2023	20:46:03	-10,13890	-36,46520	0,00	-	-	AL-2706703-EE8A1BCD5E214CD789F4FA488DC3BE76
		27/12/2023	03:29:00	-10,17649	-36,37339	0,00	-	-	AL-2706703-DB896EC01B974A57898CE330C51F4549
		27/12/2023	04:21:00	-10,14846	-36,38855	0,00	-	-	AL-2706703-9BC765EC8548424D9D8B7866EF241A25
		27/12/2023	03:29:00	-10,13328	-36,42872	0,00	-	-	AL-2706703-8528B5213CDE4CDA82C6FE111045A979
		27/12/2023	03:29:00	-10,17721	-36,36904	0,00	-	-	AL-2706703-B49DB25FAF3F455AB9E435438174C665
		27/12/2023	04:21:00	-10,14546	-36,39214	0,00	-	-	AL-2706703-7B087510707B4CCAA65846823DC2CEB2
		27/12/2023	04:21:00	-10,14268	-36,39114	0,00	-	-	AL-2706703-7B087510707B4CCAA65846823DC2CEB2
		27/12/2023	04:21:00	-10,14800	-36,39193	0,00	-	-	AL-2706703-7B087510707B4CCAA65846823DC2CEB2
		27/12/2023	04:21:00	-10,14588	-36,38878	0,00	-	-	AL-2706703-CE774A61820A4183A493B4992E736CC9
		27/12/2023	04:21:00	-10,13546	-36,42841	0,00	-	-	AL-2706703-CB56931261BC424FBB7DACAD59748DA3
		27/12/2023	04:21:00	-10,13504	-36,43178	0,00	-	-	AL-2706703-8528B5213CDE4CDA82C6FE111045A979
		27/12/2023	04:21:00	-10,13772	-36,42823	0,00	-	-	AL-2706703-3E847BA529794D6F9430AEC4A32B1591
		27/12/2023	04:21:00	-10,13727	-36,43159	0,00	-	-	AL-2706703-CB56931261BC424FBB7DACAD59748DA3
		27/12/2023	16:07:00	-10,10484	-36,43008	0,00	-	-	AL-2706703-6F460F1814E04CF6A2B417D2F0D79AD7
		29/12/2023	03:44:00	-10,15970	-36,36372	0,00	-	-	AL-2706703-B2644D3E7EB84B3FB37CBE413FC6296E
27/12/2023	04:21:00	-10,13243	-36,42730	0,00	-	-	AL-2706703-8528B5213CDE4CDA82C6FE111045A979		



INSTITUTO DO MEIO AMBIENTE
ESTADO DE ALAGOAS

Av. Fernandes Lima, 679
Farol – CEP 57057-450 – Maceió, Alagoas.
Fone: 3315-1738/1778
Fax 3315-1732; www.ima.al.gov.

INSTITUTO DO MEIO AMBIENTE DE ALAGOAS

SUPERVISÃO DE GEOPROCESSAMENTO

RELATÓRIO SEMANAL DE MONITORAMENTO DE FOCOS DE QUEIMADAS

Página: 14

Relatório:
24 a 30/12/2023

		27/12/2023	04:21:00	-10,13198	-36,43066	0,00	-	-	AL-2706703-A6D0C818A07C4E008E80E99BE4AB645F
São Miguel dos Campos	19	28/12/2023	04:01:00	-9,85653	-36,08361	0,00	-	Floresta Ombrófila	AL-2708600-661EBD4877BB43A9B972D584778690A0
		28/12/2023	04:01:00	-9,85688	-36,08677	0,00	-	Floresta Ombrófila	AL-2708600-661EBD4877BB43A9B972D584778690A0
		24/12/2023	18:46:01	-9,81860	-36,09080	0,00	-	-	AL-2708600-2CCAB00EDAAC4079BCE9A42470F18435
		24/12/2023	18:46:01	-9,83790	-36,08740	0,00	-	-	AL-2708600-93FB260AF4F74A1A961A26FDACF42EF4
		24/12/2023	19:06:01	-9,81860	-36,09080	0,00	-	-	AL-2708600-2CCAB00EDAAC4079BCE9A42470F18435
		24/12/2023	20:16:01	-9,81860	-36,09080	0,00	-	-	AL-2708600-2CCAB00EDAAC4079BCE9A42470F18435
		24/12/2023	18:56:01	-9,81860	-36,09080	0,00	-	-	AL-2708600-2CCAB00EDAAC4079BCE9A42470F18435
		24/12/2023	18:56:01	-9,83790	-36,08740	0,00	-	-	AL-2708600-93FB260AF4F74A1A961A26FDACF42EF4
		28/12/2023	03:12:00	-9,85589	-36,08857	0,00	-	-	AL-2708600-661EBD4877BB43A9B972D584778690A0
		28/12/2023	03:12:00	-9,85435	-36,08708	0,00	-	-	AL-2708600-661EBD4877BB43A9B972D584778690A0
		24/12/2023	20:16:01	-9,83790	-36,08740	0,00	-	-	AL-2708600-93FB260AF4F74A1A961A26FDACF42EF4
		28/12/2023	04:01:00	-9,85583	-36,08867	0,00	-	-	AL-2708600-7AA11F2A27C7466E8698F632E9712749
		28/12/2023	03:12:00	-9,85101	-36,08759	0,00	-	-	AL-2708600-7AA11F2A27C7466E8698F632E9712749
		29/12/2023	21:36:00	-9,73890	-36,23970	0,00	-	-	AL-2701407-98EFF0310AAB468E86DB2DD843629AF7
		29/12/2023	21:36:00	-9,73940	-36,21270	0,00	-	-	AL-2701407-98EFF0310AAB468E86DB2DD843629AF7
		28/12/2023	04:01:00	-9,85294	-36,08620	0,00	-	-	AL-2708600-661EBD4877BB43A9B972D584778690A0
		28/12/2023	04:01:00	-9,85189	-36,08810	0,00	-	-	AL-2708600-7AA11F2A27C7466E8698F632E9712749
29/12/2023	21:46:00	-9,73940	-36,21270	0,00	-	-	AL-2701407-98EFF0310AAB468E86DB2DD843629AF7		
30/12/2023	16:00:00	-9,82000	-36,15530	0,00	-	-	AL-2708600-C462F712984F40D5A2620CCABAA1A70		
Maragogi	17	28/12/2023	15:45:00	-8,89902	-35,25335	0,00	-	Floresta Ombrófila	AL-2704500-0ADD1EF32F974E84BF68AC69A8D6AFE9
		28/12/2023	15:45:00	-8,89849	-35,24978	0,00	-	Floresta Ombrófila	AL-2704500-0ADD1EF32F974E84BF68AC69A8D6AFE9
		29/12/2023	15:28:00	-9,00482	-35,27457	0,00	-	Floresta Ombrófila	AL-2704500-377B63BBADFE467090365A3A93F24FAB
		29/12/2023	15:28:00	-8,89793	-35,25093	0,00	-	Floresta Ombrófila	AL-2704500-0ADD1EF32F974E84BF68AC69A8D6AFE9
		30/12/2023	16:00:00	-8,89992	-35,27314	0,00	-	Floresta Ombrófila	AL-2704500-0ADD1EF32F974E84BF68AC69A8D6AFE9
		29/12/2023	15:28:00	-8,89723	-35,25213	0,00	-	Floresta Ombrófila	AL-2704500-5FC1149415D34006BB700B8126629004
		25/12/2023	15:54:00	-8,97804	-35,29923	0,00	-	-	AL-2704500-37B500AB9D884A65BE57FA24597F680F
		25/12/2023	15:54:00	-8,89802	-35,33313	0,00	-	-	AL-2704500-E42DF5F8D5AF4718A56FB50A928C404C
		28/12/2023	15:45:00	-8,93566	-35,20052	0,00	-	-	AL-2704500-5CD2E88E09714E719F031A2B8EF656FC
		28/12/2023	16:37:00	-8,91052	-35,30843	0,00	-	-	AL-2704500-5D9E619E71054FC8B73A3BF3AC607595
		29/12/2023	15:58:00	-9,00676	-35,27824	0,00	-	-	AL-2704500-377B63BBADFE467090365A3A93F24FAB
		29/12/2023	16:17:00	-9,00564	-35,27471	0,00	-	-	AL-2704500-377B63BBADFE467090365A3A93F24FAB
		29/12/2023	03:42:00	-8,91059	-35,18518	0,00	-	-	AL-2704500-37F525C187204AA39223E40456A1A5DD
		29/12/2023	16:17:00	-8,93430	-35,21550	0,00	-	-	AL-2704500-580BEF54BAAC42ABBFE700B21A4215E4
		29/12/2023	15:28:00	-9,00775	-35,27485	0,00	-	-	AL-2704500-377B63BBADFE467090365A3A93F24FAB
		30/12/2023	16:00:00	-8,92962	-35,23742	0,00	-	-	AL-2704500-AFAF73270A0A4B4FA1DDA2B948A521B5
		30/12/2023	16:00:00	-8,94081	-35,28598	0,00	-	-	AL-2704500-5DE921962A3E4B3685B1AAB0C9CB32FB
Pão de Açúcar	17	30/12/2023	13:56:00	-9,71870	-37,36180	0,00	-	Caatinga	AL-2706406-1C6EF6AC33014D5983E826AA481FE9A0
		30/12/2023	14:05:59	-9,58040	-37,59450	0,00	-	Caatinga	AL-2706406-E50F71E3938349D49BFB68414CC30B01
		30/12/2023	14:06:00	-9,71730	-37,44090	0,00	-	Caatinga	-
		30/12/2023	14:26:00	-9,73750	-37,38500	0,00	-	Caatinga	AL-2706406-5D67FECA70534D059E0B682786AA83D9
		30/12/2023	14:26:00	-9,75770	-37,32900	0,00	-	Caatinga	AL-2706406-249CD6BBD214008AE99B32C8912333B
		30/12/2023	14:36:00	-9,73750	-37,38500	0,00	-	Caatinga	AL-2706406-5D67FECA70534D059E0B682786AA83D9



INSTITUTO DO MEIO AMBIENTE
ESTADO DE ALAGOAS

Av. Fernandes Lima, 679
Farol – CEP 57057-450 – Maceió, Alagoas.
Fone: 3315-1738/1778
Fax 3315-1732; www.ima.al.gov.

INSTITUTO DO MEIO AMBIENTE DE ALAGOAS
ASSESSORIA AMBIENTAL DE GEOPROCESSAMENTO
RELATÓRIO SEMANAL DE MONITORAMENTO DE FOCOS DE QUEIMADAS

Página: 15

24 a 30/12/2023

		30/12/2023	14:56:00	-9,75770	-37,32900	0,00	-	Caatinga	AL-2706406-249CD6BABD214008AE99B32C8912333B
		29/12/2023	15:26:00	-9,64180	-37,37450	0,00	-	-	AL-2706406-98F8E897FBBAA9608344633E28C46C3F
		27/12/2023	16:07:00	-9,69192	-37,54435	0,00	-	-	AL-2706406-848554C2BD7F4DB09B81E17BFC8FB5DF
		30/12/2023	13:56:00	-9,75820	-37,30250	0,00	-	-	AL-2706406-606A40533267429BAB8E1E379C50C255
		30/12/2023	14:06:00	-9,64270	-37,32170	0,00	-	-	AL-2706406-95821AA809354CAF92DA9DF5A5612E9F
		30/12/2023	14:06:00	-9,71780	-37,41450	0,00	-	-	AL-2706406-6DC8033BB26F4499A02F556A1DD54FD9
		30/12/2023	14:16:00	-9,73990	-37,25280	0,00	-	-	AL-2703403-E9ED2EE347154371B56536860CEFA7C6
		30/12/2023	14:26:00	-9,71690	-37,46730	0,00	-	-	AL-2706406-7CE23101366C4ED49A04A16805B974E8
		30/12/2023	14:36:00	-9,75820	-37,30250	0,00	-	-	AL-2706406-606A40533267429BAB8E1E379C50C255
		30/12/2023	14:26:00	-9,75870	-37,27610	0,00	-	-	AL-2706406-B57E4FBCAD944302977A4172C677401B
		30/12/2023	14:36:00	-9,75870	-37,27610	0,00	-	-	AL-2706406-B57E4FBCAD944302977A4172C677401B
Belo Monte	15	30/12/2023	14:16:01	-9,85690	-37,15390	0,00	-	Caatinga	-
		30/12/2023	14:16:01	-9,85590	-37,20700	0,00	-	Caatinga	-
		30/12/2023	14:26:01	-9,77980	-37,16690	0,00	-	Caatinga	-
		30/12/2023	14:26:01	-9,85590	-37,20700	0,00	-	Caatinga	-
		30/12/2023	14:26:01	-9,85690	-37,15390	0,00	-	Caatinga	-
		30/12/2023	14:36:01	-9,85590	-37,20700	0,00	-	Caatinga	-
		30/12/2023	14:36:01	-9,85690	-37,15390	0,00	-	Caatinga	-
		30/12/2023	14:46:01	-9,77980	-37,16690	0,00	-	Caatinga	-
		30/12/2023	14:26:01	-9,79960	-37,13720	0,00	-	Transição Fitoecológica	AL-2700904-2A1CFCA637F54E459428FD82C1637E9C
		30/12/2023	14:26:01	-9,79810	-37,21670	0,00	-	-	AL-2700904-77B86AA2520649BD9B28A048BB8DD3CE
		30/12/2023	14:26:01	-9,81830	-37,16040	0,00	-	-	AL-2700904-BE6838A07EAC4965B8134203B1587C3E
30/12/2023	14:26:01	-9,80000	-37,11060	0,00	-	-	AL-2700904-8DAD944874024EB1B83F915F1DECFE1F		
30/12/2023	14:36:01	-9,79720	-37,26960	0,00	-	-	AL-2700904-EA4F03DF175C4785AEC243C208D66FF0		
30/12/2023	14:26:01	-9,85740	-37,12740	0,00	-	-	AL-2700904-7688F50A086D4C5DBA5869F3D64F8586		
30/12/2023	14:36:01	-9,85740	-37,12740	0,00	-	-	AL-2700904-7688F50A086D4C5DBA5869F3D64F8586		
Murici	10	27/12/2023	16:05:00	-9,21968	-35,94682	0,00	APA de Murici	-	AL-2705507-42E88B6B25D942E5ADC5C2FE28A87949
		27/12/2023	16:05:00	-9,21902	-35,94276	0,00	APA de Murici	-	AL-2705507-42E88B6B25D942E5ADC5C2FE28A87949
		27/12/2023	16:05:00	-9,21686	-35,94700	0,00	APA de Murici	-	AL-2705507-42E88B6B25D942E5ADC5C2FE28A87949
		27/12/2023	16:05:00	-9,21622	-35,94293	0,00	APA de Murici	-	AL-2705507-42E88B6B25D942E5ADC5C2FE28A87949
		28/12/2023	15:45:00	-9,21780	-35,94664	0,00	APA de Murici	-	AL-2705507-42E88B6B25D942E5ADC5C2FE28A87949
		26/12/2023	21:55:58	-9,35910	-35,98040	0,00	-	-	AL-2705507-DF8F1E92C2FF4A88BD02F65B0CE914C2
		26/12/2023	22:45:58	-9,37890	-35,95000	0,00	-	-	AL-2705507-8694045674FE4F099A780FCB593260FA
		26/12/2023	16:24:00	-9,36342	-35,95079	0,00	-	-	AL-2705507-C7A9544577AC4794BF6A4A43375AACEB
		26/12/2023	16:24:00	-9,36251	-35,94559	0,00	-	-	AL-2705507-C7A9544577AC4794BF6A4A43375AACEB
28/12/2023	21:55:58	-9,37890	-35,95000	0,00	-	-	AL-2705507-8694045674FE4F099A780FCB593260FA		
Girau do Ponciano	9	30/12/2023	16:00:00	-9,86921	-36,93865	0,00	-	Caatinga	-
		30/12/2023	16:49:00	-9,77507	-36,88328	0,00	-	Transição Fitoecológica	AL-2702900-A386EFD49A884E0F9B6581D209089303
		30/12/2023	16:00:00	-9,77099	-36,89017	0,00	-	Transição Fitoecológica	AL-2702900-10E7E202D9224B16A7489D9B66E0E761
		30/12/2023	13:56:00	-9,76580	-36,87760	0,00	-	-	AL-2702900-44D70659736344AD870C60B783EB226D
		30/12/2023	13:56:01	-9,78510	-36,87440	0,00	-	-	AL-2702900-46BF0D54BD914D74BF061D23222CB25C
		30/12/2023	16:39:00	-9,77619	-36,89102	0,00	-	-	AL-2702900-BDB9AF8F8B4245309537DC8EA26FDF49
30/12/2023	14:06:01	-9,78510	-36,87440	0,00	-	-	AL-2702900-46BF0D54BD914D74BF061D23222CB25C		



INSTITUTO DO MEIO AMBIENTE
ESTADO DE ALAGOAS

Av. Fernandes Lima, 679
Farol – CEP 57057-450 – Maceió, Alagoas.
Fone: 3315-1738/1778
Fax 3315-1732; www.ima.al.gov.

INSTITUTO DO MEIO AMBIENTE DE ALAGOAS

SUPERVISÃO DE GEOPROCESSAMENTO

RELATÓRIO SEMANAL DE MONITORAMENTO DE FOCOS DE QUEIMADAS

Página: 16

Relatório:
24 a 30/12/2023

		30/12/2023	14:16:01	-9,86120	-36,91460	0,00	-	-	AL-2702900-DC4B80F9470D4A3FBDB1958A4D2F31CF
		30/12/2023	16:00:00	-9,86867	-36,93515	0,00	-	-	AL-2709202-BF753ABAE02F4233B730447073F38D7B
Jequiá da Praia	9	28/12/2023	00:17:00	-9,88498	-36,12395	0,00	-	Floresta Ombrófila	AL-2703759-805CFC090CC44D90B1D684FEF92F1E02
		28/12/2023	00:17:00	-9,88636	-36,13438	0,00	-	-	AL-2703759-805CFC090CC44D90B1D684FEF92F1E02
		27/12/2023	21:46:01	-9,93550	-36,01590	0,00	-	-	AL-2703759-ABA6D3C3BBC14C48B81CE1034A99B9C9
		30/12/2023	16:00:00	-9,87348	-36,04742	0,00	-	-	AL-2708600-56D50171EDD04493899AF4766CDBC3E4
		30/12/2023	16:00:00	-9,87292	-36,04385	0,00	-	-	AL-2708600-56D50171EDD04493899AF4766CDBC3E4
		28/12/2023	22:36:01	-9,87650	-36,08060	0,00	-	-	AL-2703759-033ACC50020A4COD83B5F4D114948D86
		30/12/2023	16:39:00	-9,87137	-36,04716	0,00	-	-	AL-2708600-56D50171EDD04493899AF4766CDBC3E4
		30/12/2023	16:00:00	-9,87221	-36,04839	0,00	-	-	AL-2708600-56D50171EDD04493899AF4766CDBC3E4
		30/12/2023	16:00:00	-9,87166	-36,04481	0,00	-	-	AL-2708600-56D50171EDD04493899AF4766CDBC3E4
Estrela de Alagoas	7	27/12/2023	15:16:00	-9,45140	-36,76104	0,00	-	-	AL-2702553-76424792E5554C23B13B51287D124B7B
		27/12/2023	15:16:00	-9,44596	-36,76595	0,00	-	-	AL-2702553-E1BD990E76094BFEB2C5E10120876801
		27/12/2023	15:16:00	-9,45193	-36,76530	0,00	-	-	AL-2702553-42E32064021C4425B2D6A046D29B5004
		27/12/2023	16:07:00	-9,45275	-36,76171	0,00	-	-	AL-2702553-76424792E5554C23B13B51287D124B7B
		27/12/2023	16:05:00	-9,44952	-36,76208	0,00	-	-	AL-2702553-C047DA1BBF944E47BE76846F9BDDC7D8
		27/12/2023	15:16:00	-9,44545	-36,76172	0,00	-	-	AL-2702553-DA947621A46D44839D86193A9343BE9F
Mata Grande	7	27/12/2023	16:05:00	-9,45295	-36,76153	0,00	-	-	AL-2702553-76424792E5554C23B13B51287D124B7B
		28/12/2023	16:37:00	-9,12485	-37,78440	0,00	-	Transição Fitoecológica	-
		26/12/2023	16:24:00	-9,09842	-37,74472	0,00	-	Transição Fitoecológica	AL-2705002-CA7A5B17F11B446998E993E1F162CC4F
		28/12/2023	15:45:00	-9,12396	-37,78304	0,00	-	Transição Fitoecológica	-
		28/12/2023	15:45:00	-9,12241	-37,78449	0,00	-	Transição Fitoecológica	AL-2705002-5B09813D208419C81249EEE60DDFF3E
		28/12/2023	16:37:00	-9,12455	-37,78447	0,00	-	Transição Fitoecológica	-
		27/12/2023	16:56:00	-9,15921	-37,79998	0,00	-	-	AL-2705002-1ACD59B62EB9439990448D720CEEA00E
Matriz de Camaragibe	7	29/12/2023	16:17:00	-8,97693	-37,59663	0,00	-	-	AL-2705002-3B4E7E9DB55D4DF0B1C05D0AFD08E779
		26/12/2023	16:24:00	-9,09390	-35,61771	0,00	-	-	AL-2705101-A9BD991FC7CE41FOA0FE592ACCA4D222
		27/12/2023	16:05:00	-9,12980	-35,56067	0,00	-	-	AL-2705101-944BE92A4D1F411B8ED0D88E769E34D5
		30/12/2023	15:09:00	-9,16679	-35,51775	0,00	-	-	AL-2706505-A40EC3B316CB45A18EE65D04340A6526
		30/12/2023	15:09:00	-9,16625	-35,51337	0,00	-	-	AL-2706505-A40EC3B316CB45A18EE65D04340A6526
		27/12/2023	16:05:00	-9,12912	-35,55642	0,00	-	-	AL-2705101-944BE92A4D1F411B8ED0D88E769E34D5
		29/12/2023	16:17:00	-9,07090	-35,57141	0,00	-	-	AL-2705101-2636467B06484B90A56EA0BE21EE83DC
Limoeiro de Anadia	6	30/12/2023	16:00:00	-9,16902	-35,51751	0,00	-	-	AL-2706505-A40EC3B316CB45A18EE65D04340A6526
		25/12/2023	18:36:00	-9,73650	-36,37470	0,00	-	-	AL-2704203-8CD8B2DB5D1D47D2BA410DF6F7825133
		27/12/2023	00:56:00	-9,75530	-36,39830	0,00	-	-	AL-2704203-746F271354154156802645A55859A638
		25/12/2023	18:36:00	-9,75570	-36,37140	0,00	-	-	AL-2704203-189FFB7F794348B8B668659C84AA9068
		27/12/2023	23:16:00	-9,75530	-36,39830	0,00	-	-	AL-2704203-746F271354154156802645A55859A638
		27/12/2023	16:07:00	-9,72962	-36,34483	0,00	-	-	AL-2700201-B906C5DA276E4EDBBB2530D003BF22FF
Maravilha	6	30/12/2023	01:36:00	-9,75570	-36,37140	0,00	-	-	AL-2704203-189FFB7F794348B8B668659C84AA9068
		27/12/2023	16:13:00	-9,20242	-37,26778	0,00	APA Serra da Caiçara	Caatinga	AL-2704609-B528C4E6854C415FA12C53548F40FF68
		26/12/2023	16:24:00	-9,24567	-37,49212	0,00	APA Serra da Caiçara	-	AL-2704609-9191D2619C334B9794F342E47FD4F718
		27/12/2023	15:16:00	-9,19660	-37,26833	0,00	APA Serra da Caiçara	-	AL-2704609-B528C4E6854C415FA12C53548F40FF68
		27/12/2023	16:05:00	-9,19861	-37,26579	0,00	APA Serra da Caiçara	-	AL-2704609-B528C4E6854C415FA12C53548F40FF68
		28/12/2023	16:37:00	-9,25865	-37,42064	0,00	APA Serra da Caiçara	-	AL-2704609-BB2734835FF5443C827B932307180771



INSTITUTO DO MEIO AMBIENTE
ESTADO DE ALAGOAS

Av. Fernandes Lima, 679
Farol – CEP 57057-450 – Maceió, Alagoas.
Fone: 3315-1738/1778
Fax 3315-1732; www.ima.al.gov.

INSTITUTO DO MEIO AMBIENTE DE ALAGOAS
ASSESSORIA AMBIENTAL DE GEOPROCESSAMENTO
RELATÓRIO SEMANAL DE MONITORAMENTO DE FOCOS DE QUEIMADAS

Página: 17

24 a 30/12/2023

		30/12/2023	15:09:00	-9,28366	-37,39956	0,00	APA Serra da Caiçara	-	AL-2704609-9E9C09A8E33A4E23A3259AD5C9FE4875
Minador do Negrão	6	26/12/2023	14:25:58	-9,28740	-36,79730	0,00	-	Transição Fitoecológica	AL-2705309-1E54C6DA738A42D2A562B1CB32B9414D
		30/12/2023	15:09:00	-9,34570	-36,92624	0,00	-	Transição Fitoecológica	AL-2705309-D3AB84BC568641E39040AAA015952812
		25/12/2023	15:03:00	-9,30849	-36,89678	0,00	-	-	AL-2705309-7BBFE52C525040E498CD9554208100DE
		28/12/2023	15:45:00	-9,30744	-36,91359	0,00	-	-	AL-2705309-CA3BC6D583FD4EBCB0236190169ED1CB
		27/12/2023	15:16:00	-9,30734	-36,90951	0,00	-	-	AL-2705309-E00D182BB0E746C99D82A3D02F82FBBE
		27/12/2023	16:05:00	-9,30834	-36,91179	0,00	-	-	AL-2705309-CA3BC6D583FD4EBCB0236190169ED1CB
Delmiro Gouveia	5	29/12/2023	16:17:00	-9,40457	-38,15028	0,00	-	Caatinga	AL-2702405-4299F2946F354F21B42C6DF06973C67D
		29/12/2023	15:28:00	-9,40528	-38,14851	0,00	-	Caatinga	AL-2702405-4299F2946F354F21B42C6DF06973C67D
		26/12/2023	16:25:59	-9,51600	-37,99590	0,00	MONA do São Francisco	Refúgio Ecológico	AL-2702405-1F9B7780E0C8496186FB4A9CC360DB97
		26/12/2023	16:35:59	-9,51600	-37,99590	0,00	MONA do São Francisco	Refúgio Ecológico	AL-2702405-1F9B7780E0C8496186FB4A9CC360DB97
		29/12/2023	16:17:00	-9,40383	-38,14577	0,00	-	-	AL-2702405-4299F2946F354F21B42C6DF06973C67D
Novo Lino	5	30/12/2023	16:00:00	-8,88307	-35,65042	0,00	-	Floresta Ombrófila	AL-2705606-5A2509DF883944E38A00443278700A2B
		28/12/2023	00:17:00	-8,90404	-35,59234	0,00	-	-	AL-2705606-9D8DF904CFCD4A3C94B7314DEE7AE993
		29/12/2023	16:17:00	-8,99411	-35,59276	0,00	-	-	AL-2705606-EEF7223B7C384A0DB132DD740124DFD2
		29/12/2023	15:28:00	-8,99590	-35,59180	0,00	-	-	AL-2705606-8E5368EDEEE54E67ABA1F55433673C11
		29/12/2023	15:28:00	-8,99648	-35,59603	0,00	-	-	AL-2705606-8E5368EDEEE54E67ABA1F55433673C11
Quebrangulo	5	29/12/2023	15:58:00	-9,38412	-36,46659	0,00	-	Floresta Estacional	-
		29/12/2023	16:17:00	-9,38559	-36,47924	0,00	-	Floresta Estacional	-
		29/12/2023	15:28:00	-9,38104	-36,46497	0,00	-	Floresta Estacional	-
		29/12/2023	15:58:00	-9,38942	-36,48587	0,00	-	-	AL-2707602-5311BB2E9DAC4BAD954B865D70F68F2F
		29/12/2023	18:15:58	-9,38870	-36,48710	0,00	-	-	AL-2707602-5311BB2E9DAC4BAD954B865D70F68F2F
São Luís do Quitunde	5	27/12/2023	16:07:00	-9,33360	-35,68463	0,00	-	-	AL-2708501-4C3291A29A6E44659AF1FB260258EF18
		30/12/2023	15:09:00	-9,26038	-35,66478	0,00	-	-	AL-2708501-94DBA20A92974995854D1E6354B9193E
		30/12/2023	15:09:00	-9,25982	-35,66019	0,00	-	-	AL-2708501-94DBA20A92974995854D1E6354B9193E
		30/12/2023	15:09:00	-9,25874	-35,66208	0,00	-	-	AL-2708501-94DBA20A92974995854D1E6354B9193E
		30/12/2023	16:00:00	-9,26184	-35,66509	0,00	-	-	AL-2708501-94DBA20A92974995854D1E6354B9193E
Feliz Deserto	4	27/12/2023	01:06:03	-10,25790	-36,28210	0,00	-	Floresta Estacional	AL-2702306-FE5948B197F54B4FA33AA49F6E8E696D
		27/12/2023	00:36:03	-10,25790	-36,28210	0,00	-	Floresta Estacional	AL-2702306-FE5948B197F54B4FA33AA49F6E8E696D
		27/12/2023	01:16:03	-10,25790	-36,28210	0,00	-	Floresta Estacional	AL-2702306-FE5948B197F54B4FA33AA49F6E8E696D
		27/12/2023	01:16:03	-10,25740	-36,30920	0,00	-	-	AL-2702306-19B643C9D70A49418F801001008A9062
Ibateguara	4	27/12/2023	16:05:00	-8,97810	-35,84322	0,00	APA de Murici	-	AL-2703007-3F2172BA27924FC3BE6E0EDF1DE17127
		27/12/2023	16:05:00	-8,97602	-35,84316	0,00	APA de Murici	-	AL-2703007-3F2172BA27924FC3BE6E0EDF1DE17127
		30/12/2023	16:00:00	-8,97871	-35,86014	0,00	APA de Murici	-	AL-2703007-EE02418771904552B55F9EC1690D79A4
		30/12/2023	16:00:00	-8,97833	-35,86075	0,00	APA de Murici	-	AL-2703007-EE02418771904552B55F9EC1690D79A4
Junqueiro	4	29/12/2023	16:17:00	-9,84037	-36,54006	0,00	-	Floresta Estacional	AL-2704005-EFB79637F4D246FFB3E633DEB96F7C41
		26/12/2023	22:36:01	-9,88980	-36,40180	0,00	-	-	AL-2704005-558D780FDD8043C2B429DC94C6C15A62
		29/12/2023	00:56:00	-9,80744	-36,39476	0,00	-	-	AL-2704005-C6D633E9FE004A0BA82AFA83C4D7AB48
		29/12/2023	00:56:00	-9,80344	-36,40088	0,00	-	-	AL-2704005-5D440EC7385940F384E702BDCD7A35D5
Messias	4	28/12/2023	00:17:00	-9,34910	-35,81296	0,00	-	-	AL-2705507-63D2A9D801774802B1C7335D077C7C26
		28/12/2023	00:17:00	-9,35599	-35,81575	0,00	-	-	AL-2705507-63D2A9D801774802B1C7335D077C7C26
		28/12/2023	00:17:00	-9,35468	-35,80592	0,00	-	-	AL-2705507-63D2A9D801774802B1C7335D077C7C26
		24/12/2023	23:54:00	-9,36226	-35,83456	0,00	-	-	AL-2705507-63D2A9D801774802B1C7335D077C7C26



INSTITUTO DO MEIO AMBIENTE
ESTADO DE ALAGOAS

Av. Fernandes Lima, 679
Farol – CEP 57057-450 – Maceió, Alagoas.
Fone: 3315-1738/1778
Fax 3315-1732; www.ima.al.gov.

INSTITUTO DO MEIO AMBIENTE DE ALAGOAS
SUPERVISÃO DE GEOPROCESSAMENTO

RELATÓRIO SEMANAL DE MONITORAMENTO DE FOCOS DE QUEIMADAS

Página: 18

Relatório:
24 a 30/12/2023

Rio Largo	4	28/12/2023	15:45:00	-9,40281	-35,80078	0,00	APA do Pratagy	-	AL-2707701-0DCFC7081C134FA8C44E6090BC9156
		28/12/2023	15:45:00	-9,40102	-35,81241	0,00	APA do Pratagy	-	AL-2705200-92DFF86E2B334F7B80C511DE48E6D21D
		28/12/2023	15:45:00	-9,40048	-35,80871	0,00	APA do Pratagy	-	AL-2707701-3E895D2B5BEB4E2F8206456D866A8AE5
		30/12/2023	16:00:00	-9,54480	-35,84327	0,00	-	-	AL-2707701-0ADE1FB73E4A4B7EAE8C55E4E1681A23
Santana do Ipanema	4	29/12/2023	15:28:00	-9,30286	-37,11626	0,00	APA Serra da Caiçara	Transição Fitoecológica	-
		29/12/2023	15:28:00	-9,30215	-37,11092	0,00	APA Serra da Caiçara	Transição Fitoecológica	AL-2708006-FA68431005A9499082FB782D3EC33325
		29/12/2023	15:28:00	-9,37276	-37,19206	0,00	APA Serra da Caiçara	-	AL-2708006-1466072FAB45479AB98716B3173BAE80
		29/12/2023	15:28:00	-9,36987	-37,18981	0,00	APA Serra da Caiçara	-	AL-2708006-D7FE613CE18F49E2B00F5C83BEFE1217
Batalha	3	30/12/2023	14:36:00	-9,72350	-37,09700	0,00	-	Caatinga	AL-2700706-D88696E3970240269CE638B8C8B199AAA
		29/12/2023	16:17:00	-9,74785	-37,05634	0,00	-	Transição Fitoecológica	AL-2700706-6A7DCE0E52CF43FB9D5B211D048E5846
		30/12/2023	14:26:00	-9,74270	-37,09380	0,00	-	Transição Fitoecológica	AL-2700706-F121D36897594D638E0BE4EABB7FD304
Belém	3	27/12/2023	15:16:00	-9,50631	-36,49715	0,00	-	-	AL-2700805-03AEA91CB19541A8863A32C8D5D26B56
		27/12/2023	15:16:00	-9,50202	-36,49696	0,00	-	-	AL-2700805-05F7E10D2A70460CB5D090962E0F5B09
		27/12/2023	16:07:00	-9,50601	-36,49606	0,00	-	-	AL-2700805-05F7E10D2A70460CB5D090962E0F5B09
Boca da Mata	3	29/12/2023	21:46:00	-9,72010	-36,21600	0,00	-	Floresta Ombrófila	AL-2701407-98EFF0310AAB468E86DB2DD843629AF7
		29/12/2023	21:36:00	-9,72010	-36,21600	0,00	-	Floresta Ombrófila	AL-2701407-98EFF0310AAB468E86DB2DD843629AF7
		29/12/2023	21:36:00	-9,71960	-36,24300	0,00	-	-	AL-2700201-4CB27B20064A4117A374415D6378A505
Campo Alegre	3	29/12/2023	16:17:00	-9,79615	-36,24523	0,00	-	-	AL-2701407-EF0112A5120E43AA8A125AAB254B2DD4
		29/12/2023	16:17:00	-9,79583	-36,24567	0,00	-	-	AL-2701407-EF0112A5120E43AA8A125AAB254B2DD4
		25/12/2023	19:46:00	-9,79380	-36,39170	0,00	-	-	AL-2701407-1530CC44EF4F48B688A0D54DFEE9CB66
Canapi	3	29/12/2023	15:28:00	-9,05786	-37,54073	0,00	-	-	AL-2701605-65691EE06E794F848977053D50FAB88E
		29/12/2023	15:28:00	-9,05748	-37,53783	0,00	-	-	AL-2701605-6FE0938DEE5B42A5ABD2C5E7EECEA4D7
		24/12/2023	16:11:00	-9,04205	-37,57461	0,00	-	-	AL-2705002-837F0807DC354F3D9012EB5BAEB7C1B2
Olho d'Água do Casado	3	30/12/2023	14:05:59	-9,44140	-37,87770	0,00	-	Caatinga	-
		27/12/2023	15:16:00	-9,40827	-37,81975	0,00	-	-	AL-2705804-7D4DAD7824C24A98B065DEFE172AA381
		30/12/2023	16:00:00	-9,51255	-37,84698	0,00	-	-	AL-2705804-C83FDOE06E9B481E820089DEFB1B9737
Oliveira	3	27/12/2023	16:05:00	-9,48761	-37,20776	0,00	-	Caatinga	AL-2706000-89F7ABB744534040A34E8F0B70316C12
		27/12/2023	15:16:00	-9,48738	-37,20828	0,00	-	-	AL-2706000-89F7ABB744534040A34E8F0B70316C12
		27/12/2023	15:16:00	-9,45724	-37,21786	0,00	-	-	AL-2706000-9DBBE812F54F475E99B0106140BCBF52
Porto de Pedras	3	28/12/2023	16:37:00	-9,18741	-35,40518	0,00	-	Floresta Ombrófila	AL-2708709-A923070A13754FE39BBE3B3652B7C2F7
		28/12/2023	16:37:00	-9,18829	-35,40989	0,00	-	-	AL-2708709-A923070A13754FE39BBE3B3652B7C2F7
		28/12/2023	15:45:00	-9,18975	-35,40365	0,00	-	-	AL-2708709-A923070A13754FE39BBE3B3652B7C2F7
Teotônio Vilela	3	28/12/2023	22:06:01	-9,92940	-36,34110	0,00	-	Floresta Estacional	-
		25/12/2023	20:46:01	-9,94870	-36,33770	0,00	-	-	AL-2709152-9A2F2417D57F4EF9A2E426D26B815775
		28/12/2023	23:26:01	-9,98640	-36,38480	0,00	-	-	AL-2709152-26256F187877430E9E9D898422B5D52F
Barra de São Miguel	2	29/12/2023	01:36:00	-9,80130	-35,98550	0,00	-	-	AL-2708600-F349410C37314A2B8176E4AD43A1F498
		29/12/2023	00:56:00	-9,80004	-36,00388	0,00	-	-	AL-2708600-F349410C37314A2B8176E4AD43A1F498
Dois Riachos	2	29/12/2023	15:28:00	-9,44026	-37,08094	0,00	-	Caatinga	AL-2702504-F3EB1FAD35004DEA98495CAF45E10832
		29/12/2023	16:17:00	-9,43984	-37,07967	0,00	-	Caatinga	AL-2702504-F3EB1FAD35004DEA98495CAF45E10832
Igreja Nova	2	28/12/2023	04:01:00	-10,23689	-36,66010	0,00	-	-	AL-2703205-4A7665445826452BBD4F1F2BDA5E3DF0
		28/12/2023	22:56:02	-10,17550	-36,56590	0,00	-	-	AL-2703205-67FA08477CF749139C0136979ED79C8E
Pilar	2	26/12/2023	22:45:59	-9,60780	-36,04630	0,00	-	-	AL-2706901-41E311C26B1D4B9FB71A8150DB90ECFD
		29/12/2023	19:05:59	-9,57170	-35,91710	0,00	-	-	AL-2707701-0ADE1FB73E4A4B7EAE8C55E4E1681A23



INSTITUTO DO MEIO AMBIENTE
ESTADO DE ALAGOAS

Av. Fernandes Lima, 679
Farol – CEP 57057-450 – Maceió, Alagoas.
Fone: 3315-1738/1778
Fax 3315-1732; www.ima.al.gov.

INSTITUTO DO MEIO AMBIENTE DE ALAGOAS
ASSESSORIA AMBIENTAL DE GEOPROCESSAMENTO
RELATÓRIO SEMANAL DE MONITORAMENTO DE FOCOS DE QUEIMADAS

Página: 19

24 a 30/12/2023

Porto Calvo	2	28/12/2023	15:45:00	-9,13391	-35,30536	0,00	APA Costa dos Corais	Floresta Ombrófila	AL-2707305-906F69C68F7B4A81B707840891082849
		29/12/2023	15:28:00	-8,94808	-35,40270	0,00	-	-	AL-2703502-9B92E6E70BCB4AD297F4A7F63DA86E96
São Sebastião	2	28/12/2023	16:37:00	-9,99971	-36,49541	0,00	-	Floresta Estacional	AL-2708808-7F9E4410E554484E84A8AD5A7FC15C59
		28/12/2023	16:37:00	-9,99902	-36,49173	0,00	-	-	AL-2708808-E107DF4F3B4747CDB867E158777FD863
Taquarana	2	26/12/2023	23:36:55	-9,64980	-36,46770	0,00	-	Transição Fitoecológica	AL-2709103-EB54168A3FDC4AAEB12C0A6B3C759F7E
		29/12/2023	16:17:00	-9,64446	-36,52087	0,00	-	-	AL-2709103-462082C4FAC943EEA71F44C8C31EA033
Arapiraca	1	30/12/2023	16:00:00	-9,67866	-36,64225	0,00	-	Floresta Estacional	AL-2700300-DF58D807EFD4B5A9CA47BE0140155AC
Atalaia	1	28/12/2023	00:17:00	-9,44442	-36,04810	0,00	-	-	AL-2700409-C56CA41056104D28A1B8558C183DFED
Branquinha	1	30/12/2023	16:00:00	-9,24158	-36,00286	0,00	APA de Murici	Floresta Estacional	AL-2701100-9A91A36C664C164880A4B23E97DC092
Cacimbinhas	1	25/12/2023	16:28:00	-9,41990	-36,98052	0,00	-	-	AL-2701209-360B916EE73A4DC2A50989F9B8E9427C
Campestre	1	25/12/2023	15:03:00	-8,91668	-35,51159	0,00	-	-	AL-2701357-B7604FA34BD64C49BB2B6AA272246DA0
Colônia Leopoldina	1	30/12/2023	16:00:00	-8,88365	-35,65410	0,00	-	Floresta Ombrófila	AL-2705606-5A2509DF883944E38A00443278700A2B
Craíbas	1	29/12/2023	15:58:00	-9,60190	-36,86836	0,00	-	Transição Fitoecológica	-
Flexeiras	1	27/12/2023	16:05:00	-9,14142	-35,86318	0,00	APA de Murici	-	AL-2703809-D2DAC89404BF4A2889A3F2A8DAD1EE55
Jacuípe	1	29/12/2023	15:28:00	-8,87397	-35,42387	0,00	-	Floresta Ombrófila	-
Joaquim Gomes	1	27/12/2023	16:05:00	-9,13785	-35,86378	0,00	APA de Murici	-	AL-2709301-1FDCC678A18E45BD85103CA9BEDC96F6
Maceió	1	29/12/2023	03:42:00	-9,55673	-35,67815	0,00	APA do Pratagy	-	AL-2704302-16994D7E7220442289D20BCBAEEB2D4F
Major Isidoro	1	27/12/2023	16:56:00	-9,59104	-37,02975	0,00	-	-	AL-2704401-458AB4D4336E4FF4AEAF1DF2CC4FB04
Olho d'Água Grande	1	29/12/2023	16:17:00	-10,10290	-36,79244	0,00	-	-	AL-2705903-F18D71D0635341AA952BAE13A8A5DE88
Ouro Branco	1	26/12/2023	16:24:00	-9,05553	-37,36310	0,00	-	Caatinga	-
Palmeira dos Índios	1	28/12/2023	15:45:00	-9,36994	-36,64993	0,00	-	Floresta Estacional	AL-2706307-AD968C0F651944B289B9470778A44529
Paulo Jacinto	1	29/12/2023	14:15:58	-9,38960	-36,43340	0,00	-	-	AL-2706604-5976668CF940474A8A7925DF5AEFBAD4
Pindoba	1	29/12/2023	16:17:00	-9,44800	-36,33540	0,00	-	-	AL-2707008-F2E7540F85FE45E2A72044098F3B8383
São Brás	1	27/12/2023	16:07:00	-10,11312	-36,88383	0,00	-	-	AL-2708204-3A55EB4F756C46E8A7E1E7FAD740EACF
Senador Rui Palmeira	1	26/12/2023	15:35:00	-9,31318	-37,58616	0,00	-	Caatinga	-
Tanque d'Arca	1	28/12/2023	23:15:59	-9,60150	-36,39780	0,00	-	-	AL-2709004-2489DB0F32A942618CBDB2638E79525D
União dos Palmares	1	29/12/2023	16:17:00	-9,09945	-36,05807	0,00	-	-	AL-2709301-070F980C6EF04FE99185BBE2D8EF1F80
Víçosa	1	28/12/2023	16:37:00	-9,34873	-36,17376	0,00	-	-	AL-2709400-388F1B4D8F804841881F94E7A4B3F7C4