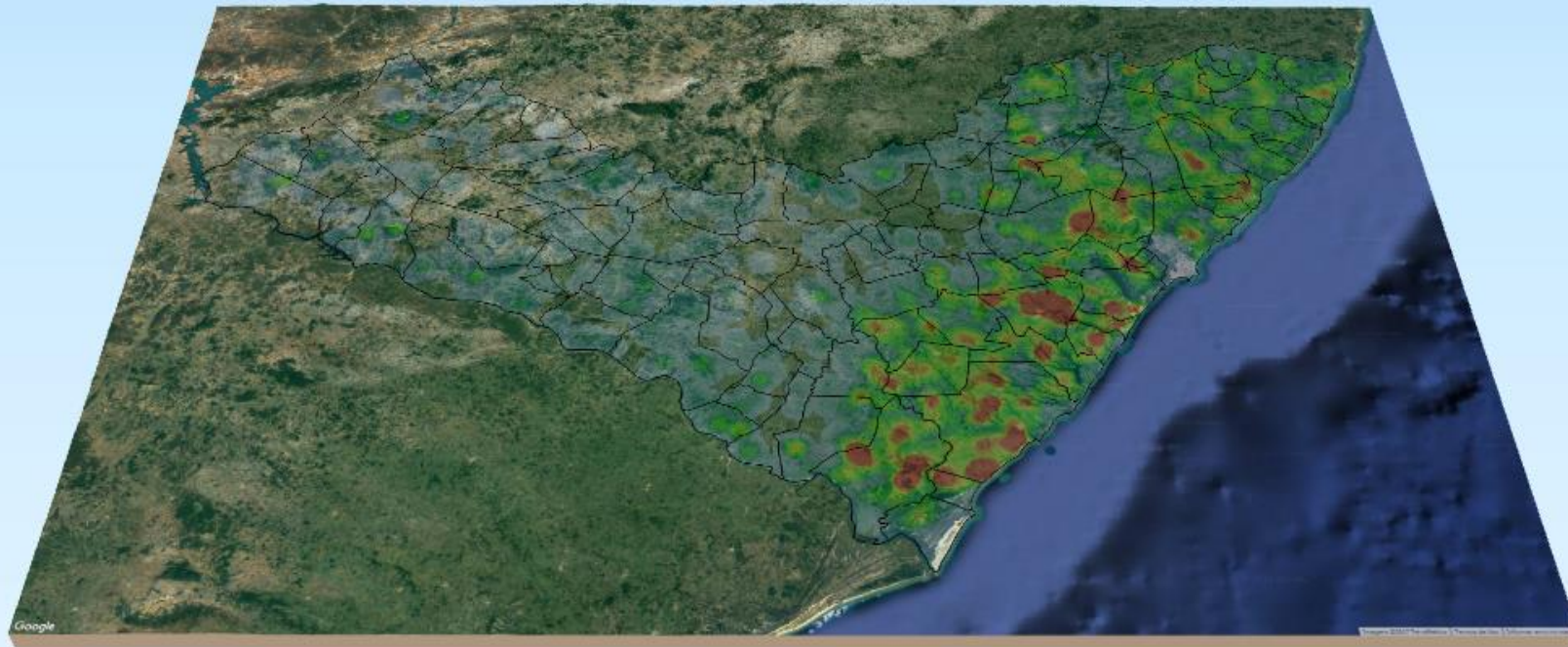


RELATÓRIO DE MONITORAMENTO DE FOCOS DE QUEIMADAS

28 de Janeiro a 03 de Fevereiro de 2024



MONITORAMENTO DE FOCOS DE QUEIMADAS NO ESTADO DE ALAGOAS
RELATÓRIO TÉCNICO

PAULO SURUAGY DO AMARAL DANTAS

Governador do Estado de Alagoas

GINO CÉSAR MENESES PAIVA

Secretário de Estado do Meio Ambiente e dos Recursos Hídricos

GUSTAVO RESSURREIÇÃO LOPES

Diretor-Presidente do Instituto do Meio Ambiente de Alagoas

IVENS BARBOZA LEÃO

Diretor Executivo de Gestão do
Instituto do Meio Ambiente de Alagoas

DANIEL NIVALDO DA CONCEIÇÃO

Supervisor de Geoprocessamento do
Instituto do Meio Ambiente de Alagoas

RESUMO DAS OCORRÊNCIAS DOS FOCOS DE QUEIMADAS 28/01 a 03/02/2024

QUANTIDADE TOTAL DE FOCOS NO ESTADO: 468

QUANTIDADE DE FOCOS MONITORADOS¹: 387

QUANTIDADE DE FOCOS QUE AFETARAM UNIDADES DE CONSERVAÇÃO: 36

APA de Murici: 17

APA do Pratagy: 3

RPPN Dubinha Guimarães: 1

APA da Marituba do Peixe: 6

APA do Catolé e Fernão Velho: 1

RPPN Eustáqui Toledo Neto: 1

APA de Piaçabuçu: 5

APA Serra da Caiçara: 1

RPPN Reserva Mata da Sálvia: 1

QUANTIDADE DE FOCOS QUE AFETARAM VEGETAÇÃO: 80

Floresta Ombrófila: 33

Caatinga: 11

Floresta Estacional: 13

Transição Fitoecológica: 10

Formações Pioneiras: 13

RANKING DOS MUNICÍPIOS COM MAIOR QUANTIDADE DE REGISTROS DE FOCOS:

1- Coruripe: 74

2- Penedo: 28

3- Atalaia: 26

4- Marechal Deodoro: 23

5- Campo Alegre: 22

RANKING DOS MUNICÍPIOS COM MENOR QUANTIDADE DE REGISTROS DE FOCOS:

1- Batalha: 1

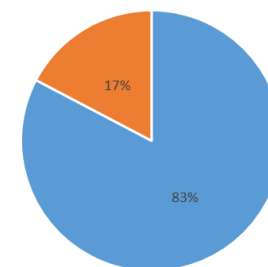
2- Junqueiro: 1

3- Limoeiro de Anadia: 1

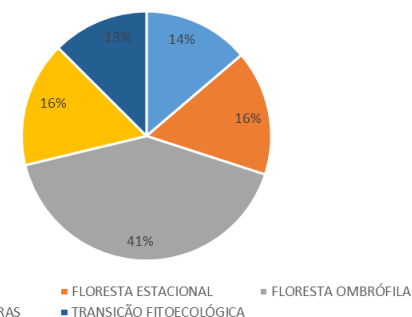
4- Maceió: 1

5- Maragogi: 1

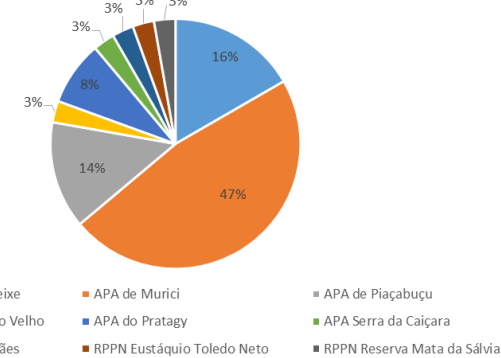
FOCOS MONITORADOS E NÃO MONITORADOS



FOCOS POR TIPO DE VEGETAÇÃO AFETADA



FOCOS POR UC'S AFETADAS



¹Focos monitorados correspondem àqueles que afetaram remanescentes de vegetação ou unidades de conservação, além das ocorrências identificadas nas propriedades rurais, segundo dados do Cadastro Ambiental Rural.



INSTITUTO DO MEIO AMBIENTE
ESTADO DE ALAGOAS

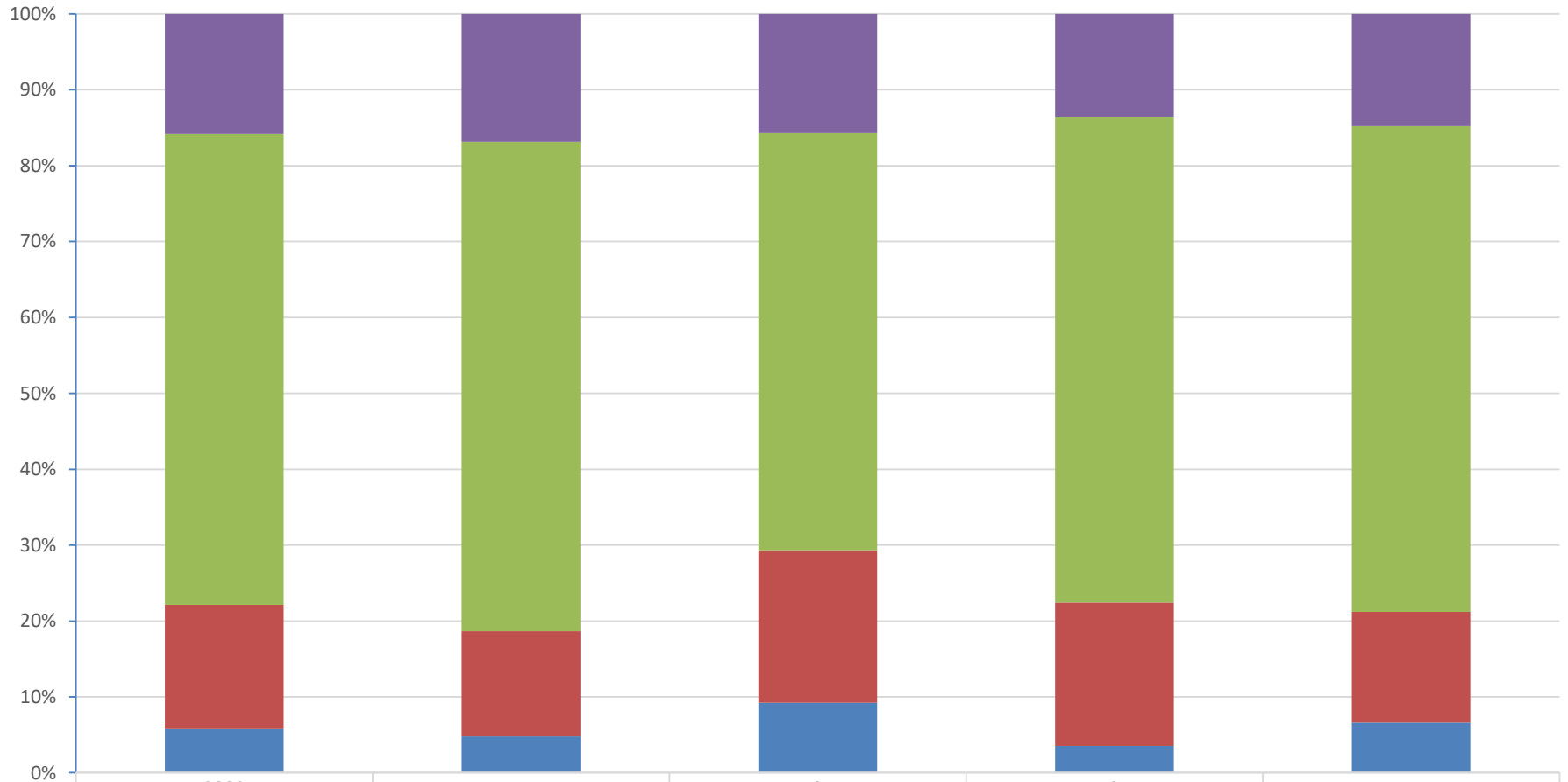
Av. Fernandes Lima, 679
Farol – CEP 57057-450 – Maceió, Alagoas.
Fone: 3315-1738/1778
Fax 3315-1732; www.ima.al.gov.

INSTITUTO DO MEIO AMBIENTE DE ALAGOAS

SUPERVISÃO DE GEOPROCESSAMENTO

RELATÓRIO SEMANAL DE MONITORAMENTO DE FOCOS DE QUEIMADAS

Evolução dos Focos de Queimadas



■ Focos Não Monitorados

■ Propriedades CAR

■ Em Remanescentes de Vegetação

■ Em Unidades de Conservação

2023

1

2

3

4

1737

67

182

184

81

6807

256

637

871

350

1783

55

233

257

80

643

19

107

48

36



INSTITUTO DO MEIO AMBIENTE
ESTADO DE ALAGOAS

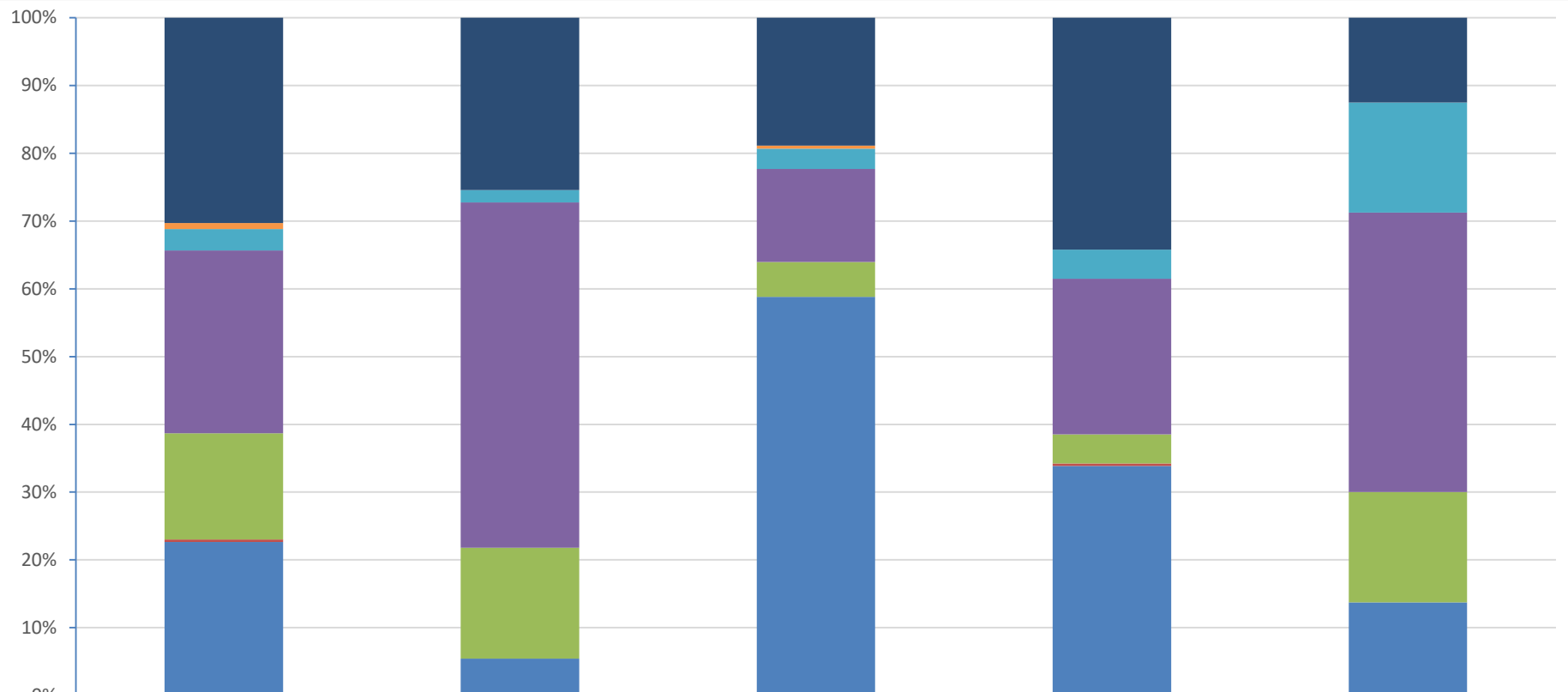
Av. Fernandes Lima, 679
Farol – CEP 57057-450 – Maceió, Alagoas.
Fone: 3315-1738/1778
Fax 3315-1732; www.ima.al.gov.

INSTITUTO DO MEIO AMBIENTE DE ALAGOAS
ASSESSORIA AMBIENTAL DE GEOPROCESSAMENTO
RELATÓRIO SEMANAL DE MONITORAMENTO DE FOCOS DE QUEIMADAS

Página: 5

28/01 a 03/02/2024

Evolução dos Focos de Queimadas em Remanescentes de Vegetação



| | 2023 | 1 | 2 | 3 | 4 |
|----------------------------|------|----|-----|----|----|
| ■ Transição Fitoecológicas | 540 | 14 | 44 | 88 | 10 |
| ■ Refúgio Ecológico | 16 | 0 | 1 | 0 | 0 |
| ■ Formações Pioneiras | 56 | 1 | 7 | 11 | 13 |
| ■ Floresta Ombrófila | 481 | 28 | 32 | 59 | 33 |
| ■ Floresta Estacional | 280 | 9 | 12 | 11 | 13 |
| ■ Cerrado | 6 | 0 | 0 | 1 | 0 |
| ■ Caatinga | 404 | 3 | 137 | 87 | 11 |



INSTITUTO DO MEIO AMBIENTE
ESTADO DE ALAGOAS

Av. Fernandes Lima, 679
Farol – CEP 57057-450 – Maceió, Alagoas.
Fone: 3315-1738/1778
Fax 3315-1732; www.ima.al.gov.

INSTITUTO DO MEIO AMBIENTE DE ALAGOAS

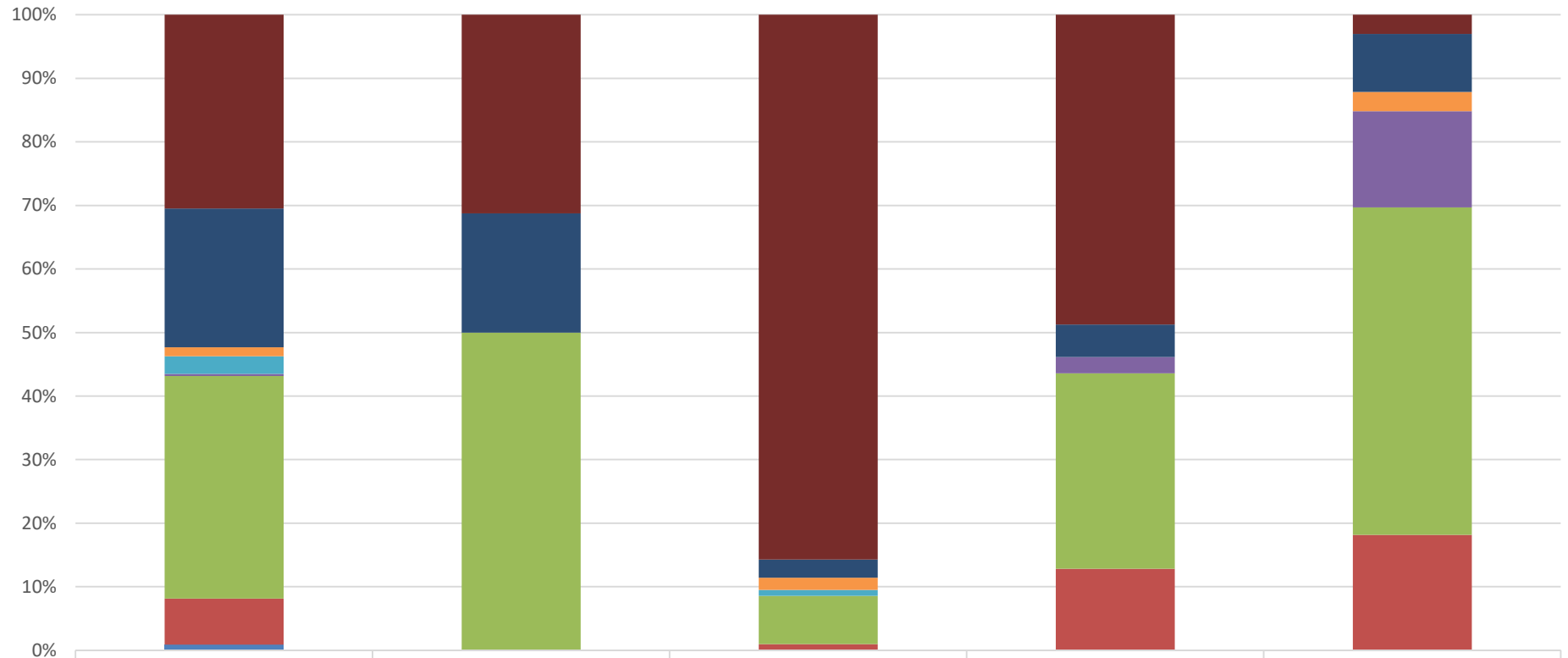
SUPERVISÃO DE GEOPROCESSAMENTO

RELATÓRIO SEMANAL DE MONITORAMENTO DE FOCOS DE QUEIMADAS

Página: 6

Relatório:
28/01 a 03/02/2024

Evolução dos Focos de Queimadas em APAs



| APA | 2023 | 1 | 2 | 3 | 4 |
|------------------------------|------|---|----|----|----|
| APA Serra da Caiçara | 176 | 5 | 90 | 19 | 1 |
| APA do Pratagy | 126 | 3 | 3 | 2 | 3 |
| APA do Catolé e Fernão Velho | 8 | 0 | 2 | 0 | 1 |
| APA de Santa Rita | 16 | 0 | 1 | 0 | 0 |
| APA de Piaçabuçu | 2 | 0 | 0 | 1 | 5 |
| APA de Murici | 202 | 8 | 8 | 12 | 17 |
| APA da Marituba do Peixe | 42 | 0 | 1 | 5 | 6 |
| APA Costa dos Corais | 5 | 0 | 0 | 0 | 0 |



INSTITUTO DO MEIO AMBIENTE
ESTADO DE ALAGOAS

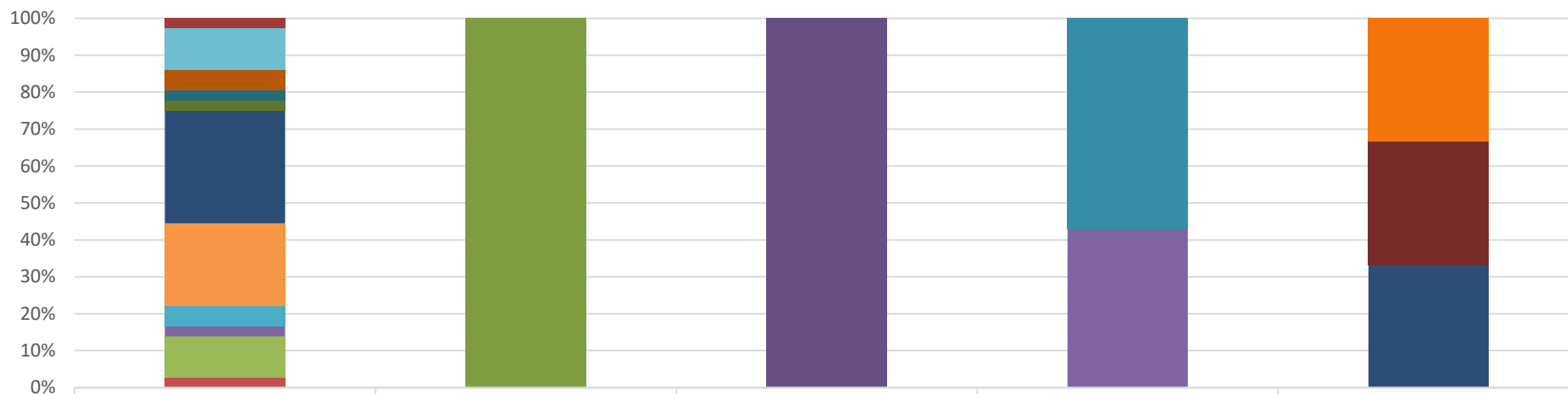
Av. Fernandes Lima, 679
Farol – CEP 57057-450 – Maceió, Alagoas.
Fone: 3315-1738/1778
Fax 3315-1732; www.ima.al.gov.

INSTITUTO DO MEIO AMBIENTE DE ALAGOAS ASSESSORIA AMBIENTAL DE GEOPROCESSAMENTO RELATÓRIO SEMANAL DE MONITORAMENTO DE FOCOS DE QUEIMADAS

Página: 7

28/01 a 03/02/2024

Evolução dos Focos de Queimadas em RPPN's



| | 2023 | 1 | 2 | 3 | 4 |
|-----------------------------|------|---|---|---|---|
| RPPN Reserva Mata da Sálvia | 0 | 0 | 0 | 0 | 1 |
| RPPN Lula Lobo | 0 | 0 | 0 | 4 | 0 |
| RPPN Olho d'Água | 0 | 0 | 1 | 0 | 0 |
| RPPN Santa Tereza | 0 | 1 | 0 | 0 | 0 |
| RPPN Triunfo | 1 | 0 | 0 | 0 | 0 |
| RPPN Saint Michael 1 | 4 | 0 | 0 | 0 | 0 |
| RPPN Mata do Cedro | 2 | 0 | 0 | 0 | 0 |
| RPPN Madeiras | 1 | 0 | 0 | 0 | 0 |
| RPPN Gulandim | 1 | 0 | 0 | 0 | 0 |
| RPPN Eustáquio Toledo Neto | 0 | 0 | 0 | 0 | 1 |
| RPPN Dubinha Guimarães | 11 | 0 | 0 | 0 | 1 |
| RPPN Conceição Lyra 3 | 8 | 0 | 0 | 0 | 0 |
| RPPN Conceição Lyra 2 | 2 | 0 | 0 | 0 | 0 |
| RPPN Boca do Rio | 1 | 0 | 0 | 3 | 0 |
| RPPN Benedito Coutinho | 4 | 0 | 0 | 0 | 0 |
| RPPN Antônio Coutinho | 1 | 0 | 0 | 0 | 0 |



INSTITUTO DO MEIO AMBIENTE
ESTADO DE ALAGOAS

Av. Fernandes Lima, 679
Farol – CEP 57057-450 – Maceió, Alagoas.
Fone: 3315-1738/1778
Fax 3315-1732; www.ima.al.gov.

INSTITUTO DO MEIO AMBIENTE DE ALAGOAS

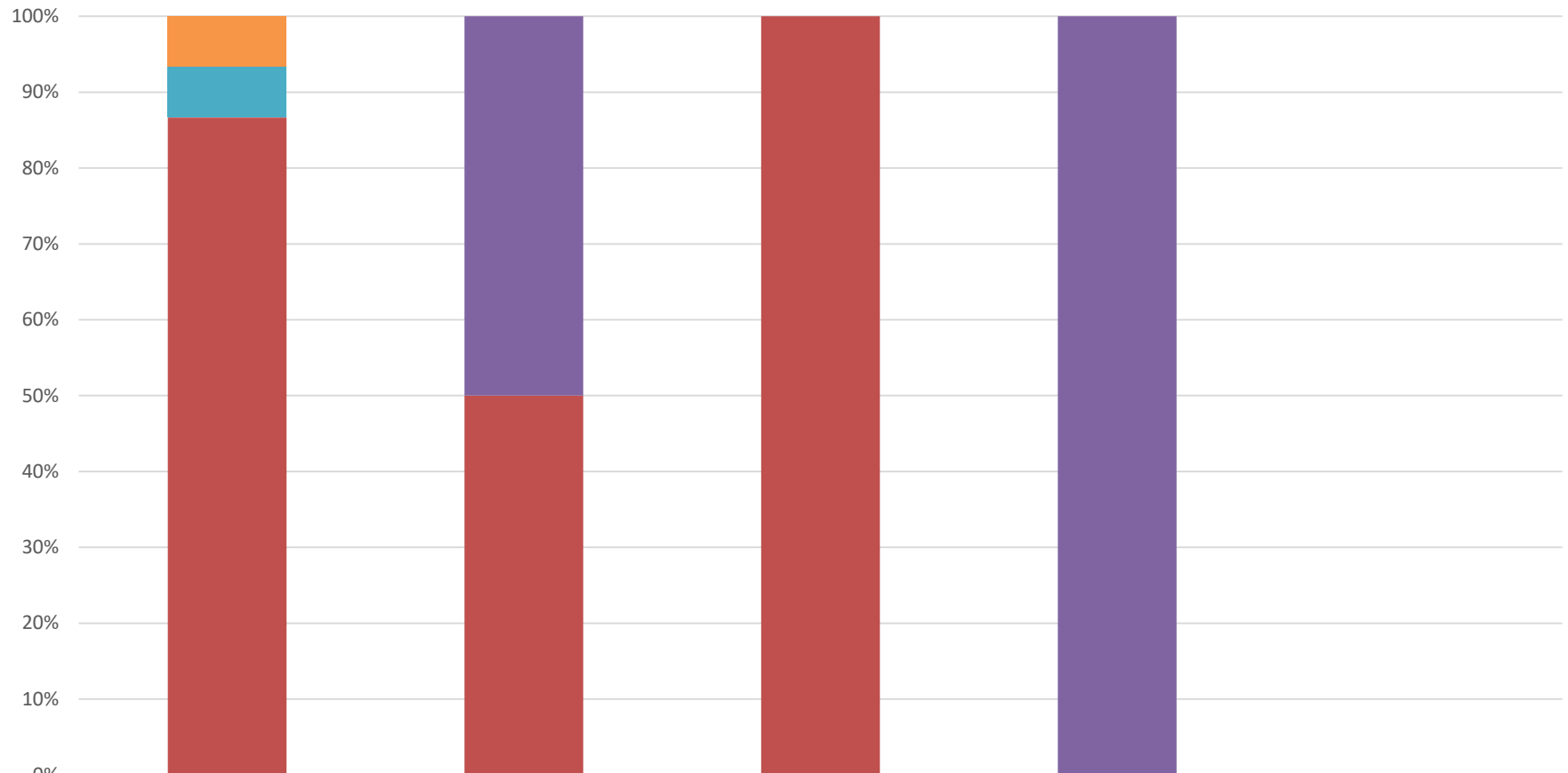
SUPERVISÃO DE GEOPROCESSAMENTO

RELATÓRIO SEMANAL DE MONITORAMENTO DE FOCOS DE QUEIMADAS

Página: 8

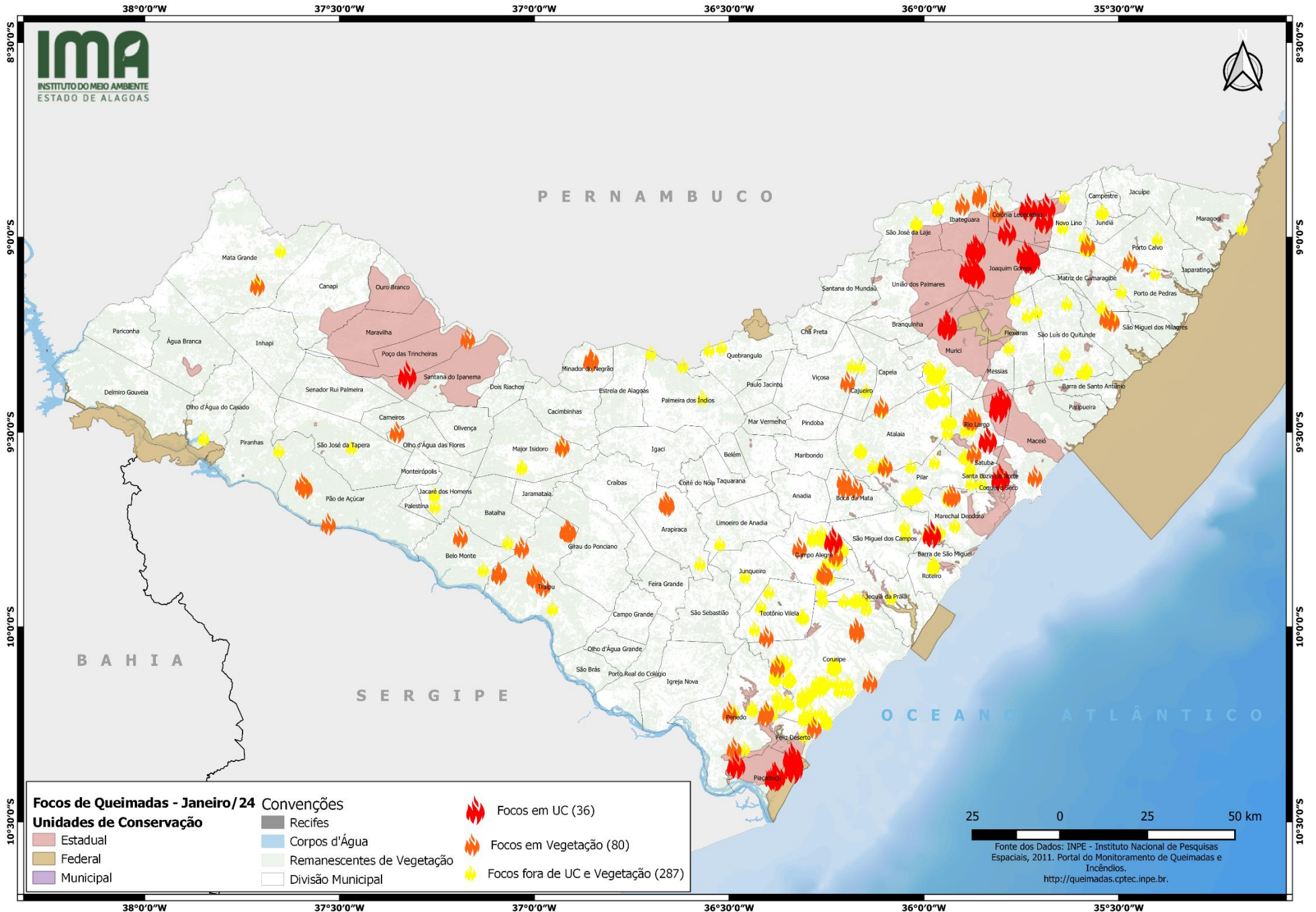
Relatório:
28/01 a 03/02/2024

Evolução dos Focos de Queimadas em Outras Unidades de Conservação

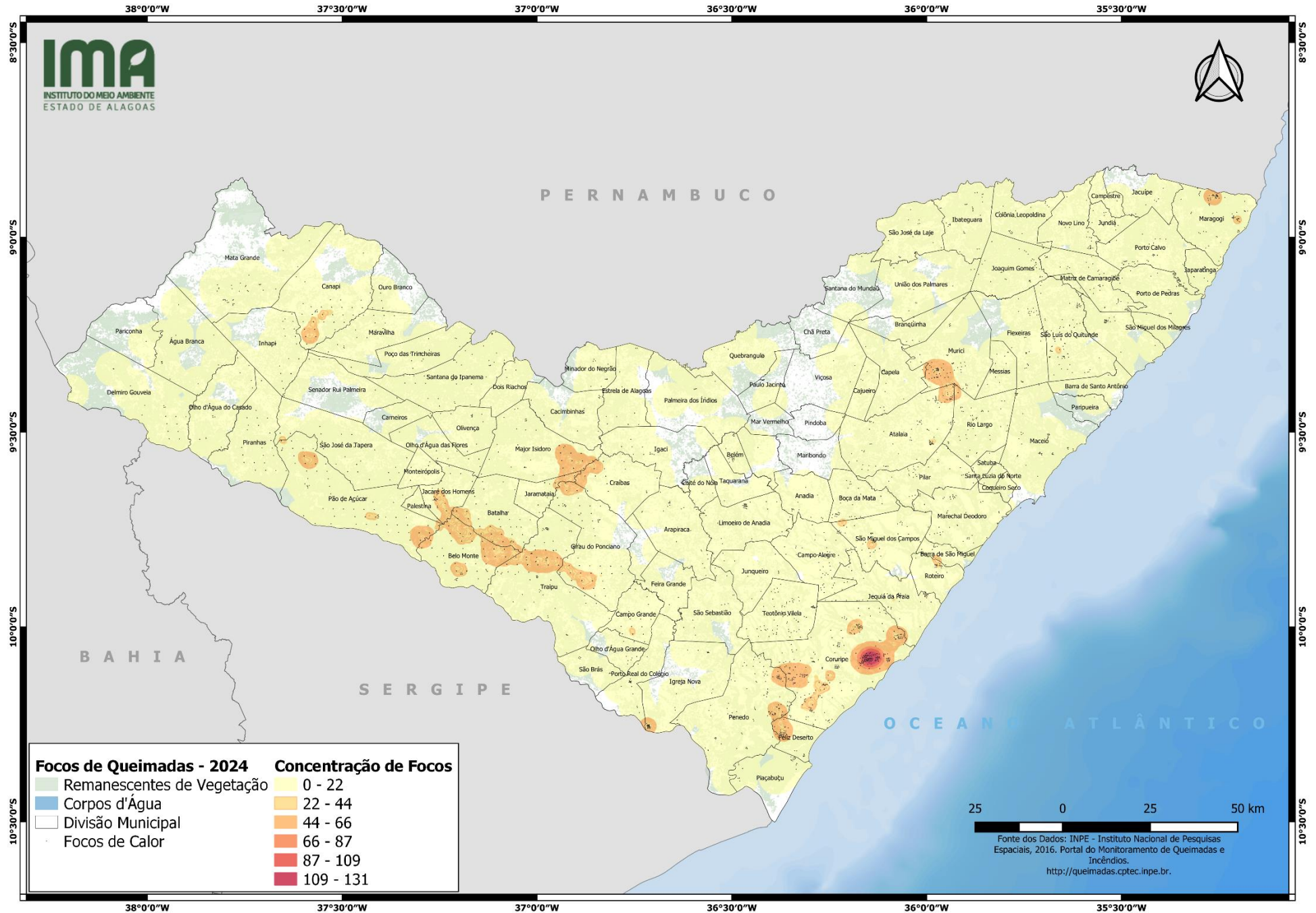


| | 2023 | 1 | 2 | 3 | 4 |
|--------------------------------------|------|---|---|---|---|
| RVS Morros do Craunã | 2 | 0 | 0 | 0 | 0 |
| RESEX de Jequiá | 2 | 0 | 0 | 0 | 0 |
| RESEC Manguezais da Lagoa de Roteiro | 0 | 1 | 0 | 2 | 0 |
| REBIO de Pedra Talhada | 0 | 0 | 0 | 0 | 0 |
| MONA do Rio São Francisco | 26 | 1 | 1 | 0 | 0 |

DISTRIBUIÇÃO ESPACIAL DOS FOCOS DE QUEIMADAS – 28/01 a 03/02/2024



CONCENTRAÇÃO DOS FOCOS DE QUEIMADAS – 01/01/2024 a 03/02/2024





INSTITUTO DO MEIO AMBIENTE
ESTADO DE ALAGOAS

Av. Fernandes Lima, 679
Farol – CEP 57057-450 – Maceió, Alagoas.
Fone: 3315-1738/1778
Fax 3315-1732; www.ima.al.gov.

INSTITUTO DO MEIO AMBIENTE DE ALAGOAS
ASSESSORIA AMBIENTAL DE GEOPROCESSAMENTO
RELATÓRIO SEMANAL DE MONITORAMENTO DE FOCOS DE QUEIMADAS

Página: 11

28/01 a 03/02/2024

| MUNICÍPIO | QTD FOCOS | DATA (aaaa/mm/dd) | HORA GMT (hms) | LATITUDE | LONGITUDE | PRECIPITAÇÃO (mm) | UNIDADE DE CONSERVAÇÃO | TIPO DE VEGETAÇÃO AFETADA | CÓDIGO DA PROPRIEDADE DE OCORRÊNCIA DO FOCO DE QUEIMADA |
|------------|-----------|-------------------|----------------|-----------|-----------|-------------------|---------------------------------------------|---------------------------|---------------------------------------------------------|
| Coruripe | 74 | 28/01/2024 | 03:55:00 | -10,14075 | -36,13857 | 6,00 | - | Formações Pioneiras | AL-2702306-89ED9262F31043DA94AF09E3F3323965 |
| | | 29/01/2024 | 23:32:36 | -10,00340 | -36,17390 | 0,00 | - | Floresta Ombrófila | - |
| | | 29/01/2024 | 23:32:36 | -10,01320 | -36,17190 | 0,00 | - | Floresta Ombrófila | - |
| | | 28/01/2024 | 03:29:00 | -10,13987 | -36,13893 | 5,98 | - | Floresta Ombrófila | AL-2702306-0BBEE00133AB494991CB65F3ED5E847A |
| | | 02/02/2024 | 00:05:00 | -10,10191 | -36,37630 | 0,00 | - | Floresta Estacional | AL-2702306-486D61345E2F4419BF4F4A2F1DEC7FED |
| | | 02/02/2024 | 00:05:00 | -10,09031 | -36,37762 | 0,00 | - | - | AL-2702306-004364A9E01340998ED57AAE9035ACEC |
| | | 02/02/2024 | 00:05:00 | -10,09994 | -36,36037 | 0,00 | - | - | AL-2702306-0731FF98A3F248FD8649A27BAE4B10A9 |
| | | 02/02/2024 | 00:05:00 | -10,08948 | -36,35137 | 0,00 | - | - | AL-2702306-0731FF98A3F248FD8649A27BAE4B10A9 |
| | | 28/01/2024 | 21:56:03 | -10,19890 | -36,34680 | 2,38 | - | - | AL-2702306-11D4CB135C2B422AA1C47AE1F5C74527 |
| | | 03/02/2024 | 23:16:03 | -10,14350 | -36,22200 | 0,00 | - | - | AL-2702306-150094B45DD74433BDD853EED6DD04E7 |
| | | 03/02/2024 | 23:06:03 | -10,14350 | -36,22200 | 0,00 | - | - | AL-2702306-150094B45DD74433BDD853EED6DD04E7 |
| | | 30/01/2024 | 03:44:00 | -10,13475 | -36,34169 | 0,00 | - | - | AL-2702306-1D75166CE90A410FA3DFE4F4E46EE4F9 |
| | | 28/01/2024 | 03:29:00 | -10,10254 | -36,22672 | 2,84 | - | - | AL-2702306-3A0A56DD4E974E30BA98E46B533CE15F |
| | | 28/01/2024 | 03:29:00 | -10,10276 | -36,22500 | 2,90 | - | - | AL-2702306-3A0A56DD4E974E30BA98E46B533CE15F |
| | | 28/01/2024 | 03:29:00 | -10,09889 | -36,22610 | 2,89 | - | - | AL-2702306-3A0A56DD4E974E30BA98E46B533CE15F |
| | | 03/02/2024 | 15:03:00 | -10,24025 | -36,25132 | 0,00 | - | - | AL-2702306-443D2533F163475BBC7E5E6FE37C2CAF |
| | | 03/02/2024 | 15:03:00 | -10,24537 | -36,24963 | 0,00 | - | - | AL-2702306-483903042B7D4EB392E0F65DFF634F4A |
| | | 30/01/2024 | 00:20:05 | -10,17470 | -36,31300 | 0,00 | - | - | AL-2702306-66DAA11D4F574D7CA211187047591DA6 |
| | | 29/01/2024 | 22:46:01 | -9,95230 | -36,14820 | 0,00 | - | - | AL-2702306-7317606D605244968E972E0E5FE61817 |
| | | 28/01/2024 | 03:29:00 | -10,10183 | -36,23101 | 2,70 | - | - | AL-2702306-80932C70570D4D2CB119C079A74948DF |
| | | 28/01/2024 | 03:29:00 | -10,10548 | -36,23165 | 2,64 | - | - | AL-2702306-80932C70570D4D2CB119C079A74948DF |
| | | 02/02/2024 | 00:05:00 | -10,09153 | -36,36707 | 0,00 | - | - | AL-2702306-838227EDDE2145A2A5613BD04FEB5819 |
| | | 30/01/2024 | 03:44:00 | -10,13753 | -36,34574 | 0,00 | - | - | AL-2702306-838227EDDE2145A2A5613BD04FEB5819 |
| | | 30/01/2024 | 03:44:00 | -10,13087 | -36,34466 | 0,00 | - | - | AL-2702306-838227EDDE2145A2A5613BD04FEB5819 |
| | | 30/01/2024 | 03:17:00 | -10,13617 | -36,34562 | 0,00 | - | - | AL-2702306-838227EDDE2145A2A5613BD04FEB5819 |
| | | 30/01/2024 | 03:44:00 | -10,13420 | -36,34520 | 0,00 | - | - | AL-2702306-838227EDDE2145A2A5613BD04FEB5819 |
| | | 03/02/2024 | 23:06:03 | -10,16330 | -36,19140 | 0,00 | - | - | AL-2702306-91087AC8AE8043629331D396FD3F64D3 |
| | | 03/02/2024 | 23:16:03 | -10,14400 | -36,19490 | 0,00 | - | - | AL-2702306-9555673DAD6841BBA44C735EA4EBDC76 |
| | | 30/01/2024 | 00:20:05 | -10,17180 | -36,30110 | 0,00 | - | - | AL-2702306-9DE2393DCC4141BFB8F8807D9435A368 |
| | | 30/01/2024 | 00:20:04 | -10,18160 | -36,29870 | 0,00 | - | - | AL-2702306-A353456B23FC43DF9809310F305805AF |
| | | 02/02/2024 | 00:05:00 | -10,08837 | -36,36179 | 0,00 | - | - | AL-2702306-AB1074817CB74D8D8DB829CC23EE4577 |
| | | 01/02/2024 | 04:18:00 | -10,19205 | -36,31184 | 0,10 | - | - | AL-2702306-B316B6F81F6041029F7E5E2D2707EDB0 |
| | | 01/02/2024 | 03:55:00 | -10,18954 | -36,31374 | 0,10 | - | - | AL-2702306-B316B6F81F6041029F7E5E2D2707EDB0 |
| | | 30/01/2024 | 00:20:05 | -10,16890 | -36,28930 | 0,00 | - | - | AL-2702306-B66603E194854EAEA75973345FFB012B |
| 31/01/2024 | 15:07:00 | -10,23116 | -36,30946 | 0,00 | - | - | AL-2702306-B89FB245F2AC4AA796F25C00BA508B02 | | |
| 29/01/2024 | 16:37:00 | -10,14776 | -36,25504 | 0,00 | - | - | AL-2702306-BC632E6717E94300B25C3A0087EA9FED | | |
| 29/01/2024 | 16:37:00 | -10,14723 | -36,25621 | 0,00 | - | - | AL-2702306-BC632E6717E94300B25C3A0087EA9FED | | |
| 29/01/2024 | 16:05:00 | -10,14575 | -36,26480 | 0,00 | - | - | AL-2702306-BC632E6717E94300B25C3A0087EA9FED | | |
| 29/01/2024 | 16:37:00 | -10,14942 | -36,26816 | 0,00 | - | - | AL-2702306-BC632E6717E94300B25C3A0087EA9FED | | |
| 29/01/2024 | 16:05:00 | -10,16211 | -36,28537 | 0,00 | - | - | AL-2702306-BC632E6717E94300B25C3A0087EA9FED | | |



Av. Fernandes Lima, 679
Farol – CEP 57057-450 – Maceió, Alagoas.
Fone: 3315-1738/1778
Fax 3315-1732; www.ima.al.gov.

INSTITUTO DO MEIO AMBIENTE DE ALAGOAS
SUPERVISÃO DE GEOPROCESSAMENTO

RELATÓRIO SEMANAL DE MONITORAMENTO DE FOCOS DE QUEIMADAS

Página: 12

Relatório:
28/01 a 03/02/2024

| | | | | | | | |
|------------|----------|-----------|-----------|------|---|---------------------|---------------------------------------------|
| 29/01/2024 | 16:05:00 | -10,15928 | -36,26308 | 0,00 | - | - | AL-2702306-BC632E6717E94300B25C3A0087EA9FED |
| 29/01/2024 | 16:37:00 | -10,14852 | -36,25901 | 0,00 | - | - | AL-2702306-BC632E6717E94300B25C3A0087EA9FED |
| 29/01/2024 | 16:37:00 | -10,14796 | -36,26017 | 0,00 | - | - | AL-2702306-BC632E6717E94300B25C3A0087EA9FED |
| 29/01/2024 | 16:37:00 | -10,14927 | -36,26298 | 0,00 | - | - | AL-2702306-BC632E6717E94300B25C3A0087EA9FED |
| 29/01/2024 | 16:37:00 | -10,14869 | -36,26417 | 0,00 | - | - | AL-2702306-BC632E6717E94300B25C3A0087EA9FED |
| 28/01/2024 | 03:29:00 | -10,09818 | -36,23040 | 2,75 | - | - | AL-2702306-BC632E6717E94300B25C3A0087EA9FED |
| 28/01/2024 | 03:29:00 | -10,09747 | -36,23469 | 2,63 | - | - | AL-2702306-BC632E6717E94300B25C3A0087EA9FED |
| 28/01/2024 | 23:06:02 | -10,16180 | -36,27260 | 1,86 | - | - | AL-2702306-BC632E6717E94300B25C3A0087EA9FED |
| 28/01/2024 | 03:29:00 | -10,10204 | -36,22924 | 2,75 | - | - | AL-2702306-BC632E6717E94300B25C3A0087EA9FED |
| 28/01/2024 | 03:29:00 | -10,10494 | -36,23417 | 2,57 | - | - | AL-2702306-BC632E6717E94300B25C3A0087EA9FED |
| 28/01/2024 | 03:29:00 | -10,10112 | -36,23532 | 2,57 | - | - | AL-2702306-BC632E6717E94300B25C3A0087EA9FED |
| 28/01/2024 | 03:29:00 | -10,10130 | -36,23354 | 2,62 | - | - | AL-2702306-BC632E6717E94300B25C3A0087EA9FED |
| 28/01/2024 | 03:29:00 | -10,10477 | -36,23596 | 2,52 | - | - | AL-2702306-BC632E6717E94300B25C3A0087EA9FED |
| 28/01/2024 | 03:29:00 | -10,10568 | -36,22987 | 2,70 | - | - | AL-2702306-BC632E6717E94300B25C3A0087EA9FED |
| 03/02/2024 | 21:46:03 | -10,14300 | -36,24910 | 0,00 | - | - | AL-2702306-BC632E6717E94300B25C3A0087EA9FED |
| 03/02/2024 | 21:56:03 | -10,14300 | -36,24910 | 0,00 | - | - | AL-2702306-BC632E6717E94300B25C3A0087EA9FED |
| 29/01/2024 | 16:09:00 | -10,14764 | -36,26620 | 0,00 | - | - | AL-2702306-BC632E6717E94300B25C3A0087EA9FED |
| 29/01/2024 | 16:09:00 | -10,14751 | -36,25933 | 0,00 | - | - | AL-2702306-BC632E6717E94300B25C3A0087EA9FED |
| 29/01/2024 | 16:09:00 | -10,15063 | -36,26096 | 0,00 | - | - | AL-2702306-BC632E6717E94300B25C3A0087EA9FED |
| 29/01/2024 | 16:09:00 | -10,14828 | -36,26390 | 0,00 | - | - | AL-2702306-BC632E6717E94300B25C3A0087EA9FED |
| 01/02/2024 | 03:55:00 | -10,18598 | -36,31321 | 0,10 | - | - | AL-2702306-C01AFF84771841288017F3EE75A3BD62 |
| 30/01/2024 | 00:20:04 | -10,18450 | -36,31060 | 0,00 | - | - | AL-2702306-C01AFF84771841288017F3EE75A3BD62 |
| 28/01/2024 | 03:36:02 | -10,10480 | -36,22900 | 2,73 | - | - | AL-2702306-D40D61F3BDC5475B859D40E71B6CA491 |
| 29/01/2024 | 16:37:00 | -10,13661 | -36,35057 | 0,00 | - | - | AL-2702306-D930F4ACEC044754A4F5E14D61235FE6 |
| 03/02/2024 | 15:03:00 | -10,23831 | -36,25016 | 0,00 | - | - | AL-2702306-E04242891CAF47729B4083DD631C27D4 |
| 03/02/2024 | 15:52:00 | -10,24121 | -36,25341 | 0,00 | - | - | AL-2702306-E04242891CAF47729B4083DD631C27D4 |
| 03/02/2024 | 14:56:03 | -10,21980 | -36,26210 | 0,00 | - | - | AL-2702306-E04242891CAF47729B4083DD631C27D4 |
| 30/01/2024 | 00:16:03 | -10,21930 | -36,28920 | 0,00 | - | - | AL-2702306-E04242891CAF47729B4083DD631C27D4 |
| 30/01/2024 | 00:16:03 | -10,23860 | -36,28570 | 0,00 | - | - | AL-2702306-E04242891CAF47729B4083DD631C27D4 |
| 03/02/2024 | 21:46:03 | -10,14240 | -36,27610 | 0,00 | - | - | AL-2702306-E042A139199A440998D15BBC9A1171FF |
| 31/01/2024 | 15:07:00 | -10,23054 | -36,30420 | 0,00 | - | - | AL-2702306-E57FDED3AA014E6AA45385382D6BAC4C |
| 31/01/2024 | 00:22:00 | -10,23704 | -36,30978 | 0,00 | - | - | AL-2702306-EAC5F4A2CDED48F4A4AF5E2B92FB2496 |
| 03/02/2024 | 23:06:03 | -10,16280 | -36,21850 | 0,00 | - | - | AL-2702306-FA2AE7A8F48846A887A3C2F031A3AD06 |
| 03/02/2024 | 22:46:03 | -10,16280 | -36,21850 | 0,00 | - | - | AL-2702306-FA2AE7A8F48846A887A3C2F031A3AD06 |
| 28/01/2024 | 21:46:03 | -10,31180 | -36,48760 | 2,68 | - | Formações Pioneiras | AL-2706703-469BC07725F54B4E836051F713D69D64 |
| 28/01/2024 | 00:06:03 | -10,31180 | -36,48760 | 2,68 | - | Formações Pioneiras | AL-2706703-469BC07725F54B4E836051F713D69D64 |
| 29/01/2024 | 16:37:00 | -10,21704 | -36,40376 | 0,00 | - | Floresta Estacional | AL-2706703-63C814F593B3457BA1984A78B79A8608 |
| 30/01/2024 | 00:20:05 | -10,22000 | -36,49920 | 0,00 | - | Floresta Estacional | AL-2706703-888B124DF4644D3181D82A04ADCFE83E |
| 29/01/2024 | 16:05:00 | -10,22754 | -36,40836 | 0,00 | - | Floresta Estacional | AL-2706703-8ADDFOB52D0A48A898D9B5FF239CED8F |
| 28/01/2024 | 03:55:00 | -10,22332 | -36,38884 | 2,78 | - | - | AL-2706703-1006DE512DB143B5AE439AAF923B977 |
| 29/01/2024 | 03:12:00 | -10,12590 | -36,38427 | 0,00 | - | - | AL-2706703-10B42003459848EE944C4E30CBE2B80A |
| 03/02/2024 | 15:03:00 | -10,21183 | -36,43990 | 0,00 | - | - | AL-2706703-29C02A8AB236435194E9F0E9D6D53DA5 |
| 03/02/2024 | 16:15:00 | -10,21006 | -36,44112 | 0,00 | - | - | AL-2706703-29C02A8AB236435194E9F0E9D6D53DA5 |

Penedo

28



**INSTITUTO DO MEIO AMBIENTE
ESTADO DE ALAGOAS**

Av. Fernandes Lima, 679
Farol – CEP 57057-450 – Maceió, Alagoas.
Fone: 3315-1738/1778
Fax 3315-1732; www.ima.al.gov.

**INSTITUTO DO MEIO AMBIENTE DE ALAGOAS
ASSESSORIA AMBIENTAL DE GEOPROCESSAMENTO
RELATÓRIO SEMANAL DE MONITORAMENTO DE FOCOS DE QUEIMADAS**

| | | | | | | | |
|------------|----------|-----------|-----------|------|---|--------------------|---------------------------------------------|
| 03/02/2024 | 16:15:00 | -10,20601 | -36,44190 | 0,00 | - | - | AL-2706703-29C02A8AB236435194E9F0E9D6D53DA5 |
| 02/02/2024 | 21:46:03 | -10,17910 | -36,37730 | 0,10 | - | - | AL-2706703-31C44DD5FB534EDE9BCD4BBD7B2FAAF0 |
| 02/02/2024 | 21:46:03 | -10,19840 | -36,37380 | 0,17 | - | - | AL-2706703-32C134B10D31437981B553C23B08B8DF |
| 29/01/2024 | 03:12:00 | -10,13137 | -36,38253 | 0,00 | - | - | AL-2706703-50CF7B950F264005B99D4590D5388EE3 |
| 29/01/2024 | 16:09:00 | -10,22097 | -36,40034 | 0,00 | - | - | AL-2706703-63C814F593B3457BA1984A78B79A8608 |
| 29/01/2024 | 16:09:00 | -10,21800 | -36,40548 | 0,00 | - | - | AL-2706703-63C814F593B3457BA1984A78B79A8608 |
| 29/01/2024 | 15:45:00 | -10,22035 | -36,40117 | 0,00 | - | - | AL-2706703-63C814F593B3457BA1984A78B79A8608 |
| 29/01/2024 | 15:45:00 | -10,21739 | -36,40569 | 0,00 | - | - | AL-2706703-63C814F593B3457BA1984A78B79A8608 |
| 28/01/2024 | 16:07:00 | -10,22341 | -36,40266 | 2,70 | - | - | AL-2706703-63C814F593B3457BA1984A78B79A8608 |
| 29/01/2024 | 03:34:00 | -10,19455 | -36,34901 | 0,00 | - | - | AL-2706703-66FBDDC174BA40419CF767BCB0CC168F |
| 29/01/2024 | 03:34:00 | -10,12930 | -36,38417 | 0,00 | - | - | AL-2706703-7AE9CFDA528C4BAF9DACE5D748194FA7 |
| 29/01/2024 | 03:34:00 | -10,12650 | -36,37986 | 0,00 | - | - | AL-2706703-7AE9CFDA528C4BAF9DACE5D748194FA7 |
| 29/01/2024 | 03:12:00 | -10,13189 | -36,37969 | 0,00 | - | - | AL-2706703-80298B45F8A1427490D3109C5C8BBD9B |
| 29/01/2024 | 04:01:00 | -10,19240 | -36,35212 | 0,00 | - | - | AL-2706703-8294E0F620304462B76D07293A48B39F |
| 30/01/2024 | 00:20:05 | -10,21720 | -36,48770 | 0,00 | - | - | AL-2706703-92DDB7953B2B4A50B52291BAA847EC15 |
| 29/01/2024 | 03:12:00 | -10,12694 | -36,37856 | 0,00 | - | - | AL-2706703-94DFD3C58A224C58A92E43B27A09B382 |
| 29/01/2024 | 03:12:00 | -10,12642 | -36,38142 | 0,00 | - | - | AL-2706703-9A5273F9FE37461D8A23C0D395DD7431 |
| 28/01/2024 | 21:46:03 | -10,31230 | -36,46070 | 2,41 | - | - | AL-2706703-CA7CFA874C634283B436247832792984 |
| 29/01/2024 | 03:34:00 | -10,12991 | -36,38044 | 0,00 | - | - | AL-2706703-DA2418BEC674462286293B95D1523C45 |
| 02/02/2024 | 00:05:00 | -9,58729 | -36,09972 | 0,20 | - | Floresta Ombrófila | AL-2700409-C613B22ED4A14062AB8BF8F89A0C3DB9 |
| 03/02/2024 | 03:40:00 | -9,41620 | -35,94949 | 0,00 | - | - | AL-2700409-13E5DA436FE64BF08D9D3DB643F3EE20 |
| 03/02/2024 | 03:40:00 | -9,41675 | -35,94601 | 0,00 | - | - | AL-2700409-13E5DA436FE64BF08D9D3DB643F3EE20 |
| 03/02/2024 | 15:03:00 | -9,41352 | -35,98373 | 0,00 | - | - | AL-2700409-4AF84CB9187243659AA945E05AEC62A5 |
| 31/01/2024 | 16:49:00 | -9,41710 | -35,97551 | 0,00 | - | - | AL-2700409-4AF84CB9187243659AA945E05AEC62A5 |
| 31/01/2024 | 15:09:00 | -9,41243 | -35,97676 | 0,00 | - | - | AL-2700409-4AF84CB9187243659AA945E05AEC62A5 |
| 31/01/2024 | 15:09:00 | -9,41866 | -35,97608 | 0,00 | - | - | AL-2700409-4AF84CB9187243659AA945E05AEC62A5 |
| 31/01/2024 | 15:09:00 | -9,41806 | -35,97116 | 0,00 | - | - | AL-2700409-4AF84CB9187243659AA945E05AEC62A5 |
| 31/01/2024 | 15:33:00 | -9,41431 | -35,97583 | 0,00 | - | - | AL-2700409-4AF84CB9187243659AA945E05AEC62A5 |
| 31/01/2024 | 15:33:00 | -9,41025 | -35,97635 | 0,00 | - | - | AL-2700409-4AF84CB9187243659AA945E05AEC62A5 |
| 31/01/2024 | 15:09:00 | -9,40785 | -35,97724 | 0,00 | - | - | AL-2700409-4AF84CB9187243659AA945E05AEC62A5 |
| 31/01/2024 | 15:33:00 | -9,41888 | -35,97889 | 0,00 | - | - | AL-2700409-4AF84CB9187243659AA945E05AEC62A5 |
| 31/01/2024 | 16:49:00 | -9,42228 | -35,97752 | 0,00 | - | - | AL-2700409-4AF84CB9187243659AA945E05AEC62A5 |
| 03/02/2024 | 22:36:00 | -9,58710 | -36,13100 | 0,00 | - | - | AL-2700409-6539275C9E924708BB4A4A8F75888B0 |
| 03/02/2024 | 22:26:00 | -9,58710 | -36,13100 | 0,00 | - | - | AL-2700409-6539275C9E924708BB4A4A8F75888B0 |
| 02/02/2024 | 23:50:33 | -9,58690 | -36,11050 | 0,20 | - | - | AL-2700409-758D93BD6A8744DE974A967B95A6A593 |
| 02/02/2024 | 00:05:00 | -9,47633 | -35,94304 | 0,30 | - | - | AL-2700409-78797625B84B4E389CAA23BE1C179DDA |
| 03/02/2024 | 22:26:00 | -9,58750 | -36,10390 | 0,00 | - | - | AL-2700409-C613B22ED4A14062AB8BF8F89A0C3DB9 |
| 03/02/2024 | 22:36:00 | -9,58750 | -36,10390 | 0,00 | - | - | AL-2700409-C613B22ED4A14062AB8BF8F89A0C3DB9 |
| 01/02/2024 | 22:45:59 | -9,58750 | -36,10390 | 0,00 | - | - | AL-2700409-C613B22ED4A14062AB8BF8F89A0C3DB9 |
| 02/02/2024 | 00:05:00 | -9,58777 | -36,10586 | 0,20 | - | - | AL-2700409-C613B22ED4A14062AB8BF8F89A0C3DB9 |
| 30/01/2024 | 02:51:00 | -9,55050 | -36,16126 | 0,00 | - | - | AL-2700409-C9D144637FAC4D7A9897DE95D5425C8F |
| 30/01/2024 | 02:51:00 | -9,54783 | -36,16017 | 0,00 | - | - | AL-2700409-C9D144637FAC4D7A9897DE95D5425C8F |
| 30/01/2024 | 02:51:00 | -9,54662 | -36,16639 | 0,00 | - | - | AL-2700409-FF5E910BEA4F454FBC060D6573027CE5 |

Atalaia

26



**INSTITUTO DO MEIO AMBIENTE
ESTADO DE ALAGOAS**

Av. Fernandes Lima, 679
Farol – CEP 57057-450 – Maceió, Alagoas.
Fone: 3315-1738/1778
Fax 3315-1732; www.ima.al.gov.

**INSTITUTO DO MEIO AMBIENTE DE ALAGOAS
SUPERVISÃO DE GEOPROCESSAMENTO**

RELATÓRIO SEMANAL DE MONITORAMENTO DE FOCOS DE QUEIMADAS

Página: 14

Relatório:
28/01 a 03/02/2024

| | | | | | | | | | | |
|------------------|----------|------------|-----------|----------|-----------|------|---|---------------------------------------------|---------------------------------------------|---------------------------------------------|
| | | 30/01/2024 | 16:45:00 | -9,38311 | -35,94840 | 0,00 | - | - | AL-2705507-8694045674FE4F099A780FCB593260FA | |
| | | 02/02/2024 | 00:05:00 | -9,47367 | -35,93460 | 0,30 | - | - | AL-2707701-C974536A0F9344E6B5C2E8DAC1937825 | |
| Marechal Deodoro | 23 | 02/02/2024 | 16:11:00 | -9,66278 | -35,92479 | 0,00 | - | Formações Pioneiras | AL-2704708-B0FF135D9C8E443383F22DD676292CA8 | |
| | | 28/01/2024 | 23:53:39 | -9,76060 | -35,98010 | 4,24 | - | RPPN Eustáquio Toledo Neto | Floresta Ombrófila | AL-2704708-014271E8522340CE9EC1E78DD37DF9D0 |
| | | 31/01/2024 | 16:49:00 | -9,66357 | -35,93251 | 0,00 | - | - | Floresta Ombrófila | AL-2704708-B0FF135D9C8E443383F22DD676292CA8 |
| | | 28/01/2024 | 00:46:00 | -9,76270 | -35,99230 | 4,64 | - | - | - | AL-2704708-014271E8522340CE9EC1E78DD37DF9D0 |
| | | 30/01/2024 | 15:28:00 | -9,73835 | -35,92154 | 0,00 | - | - | - | AL-2704708-5522D504B24D4F5F98D777C3644CA632 |
| | | 30/01/2024 | 15:52:00 | -9,73951 | -35,92061 | 0,00 | - | - | - | AL-2704708-5522D504B24D4F5F98D777C3644CA632 |
| | | 03/02/2024 | 03:40:00 | -9,66329 | -36,02145 | 0,00 | - | - | - | AL-2704708-5697B3F2E6404E8884198D8F81C76F14 |
| | | 03/02/2024 | 04:08:00 | -9,66265 | -36,02172 | 0,00 | - | - | - | AL-2704708-5697B3F2E6404E8884198D8F81C76F14 |
| | | 31/01/2024 | 16:49:00 | -9,66745 | -35,94011 | 0,00 | - | - | - | AL-2704708-862D21C8A4E64B77B370543E45A25AA6 |
| | | 31/01/2024 | 16:49:00 | -9,66508 | -35,93993 | 0,00 | - | - | - | AL-2704708-862D21C8A4E64B77B370543E45A25AA6 |
| | | 31/01/2024 | 16:49:00 | -9,66600 | -35,93270 | 0,00 | - | - | - | AL-2704708-B0FF135D9C8E443383F22DD676292CA8 |
| | | 31/01/2024 | 16:49:00 | -9,67203 | -35,93828 | 0,00 | - | - | - | AL-2704708-B0FF135D9C8E443383F22DD676292CA8 |
| | | 31/01/2024 | 16:49:00 | -9,67055 | -35,93098 | 0,00 | - | - | - | AL-2704708-B0FF135D9C8E443383F22DD676292CA8 |
| | | 31/01/2024 | 15:33:00 | -9,66597 | -35,92946 | 0,00 | - | - | - | AL-2704708-B0FF135D9C8E443383F22DD676292CA8 |
| | | 03/02/2024 | 02:56:00 | -9,76320 | -35,96510 | 0,00 | - | - | - | AL-2704708-DF8650582B074EE5A1C1EBFF4C06DCB6 |
| | | 03/02/2024 | 03:06:00 | -9,76320 | -35,96510 | 0,00 | - | - | - | AL-2704708-DF8650582B074EE5A1C1EBFF4C06DCB6 |
| | | 28/01/2024 | 23:53:39 | -9,75580 | -35,95860 | 3,64 | - | - | - | AL-2704708-DF8650582B074EE5A1C1EBFF4C06DCB6 |
| | | 28/01/2024 | 23:53:39 | -9,75740 | -35,96580 | 3,87 | - | - | - | AL-2704708-DF8650582B074EE5A1C1EBFF4C06DCB6 |
| | | 28/01/2024 | 00:46:00 | -9,76320 | -35,96510 | 3,67 | - | - | - | AL-2704708-DF8650582B074EE5A1C1EBFF4C06DCB6 |
| | | 28/01/2024 | 23:46:00 | -9,76320 | -35,96510 | 3,67 | - | - | - | AL-2704708-DF8650582B074EE5A1C1EBFF4C06DCB6 |
| 28/01/2024 | 23:53:39 | -9,75900 | -35,97290 | 4,07 | - | - | - | AL-2704708-DF8650582B074EE5A1C1EBFF4C06DCB6 | | |
| 03/02/2024 | 04:08:00 | -9,66326 | -36,01724 | 0,00 | - | - | - | AL-2704708-F173022C4FB5451594C9F5ED775A7041 | | |
| 03/02/2024 | 04:08:00 | -9,65889 | -36,01648 | 0,00 | - | - | - | AL-2704708-F173022C4FB5451594C9F5ED775A7041 | | |
| Campo Alegre | 22 | 31/01/2024 | 00:22:00 | -9,86180 | -36,25772 | 0,00 | - | Floresta Ombrófila | AL-2701407-73222534A5744E6BAE3F73CAF8C14943 | |
| | | 02/02/2024 | 23:50:29 | -9,86490 | -36,25330 | 0,00 | - | - | Floresta Ombrófila | AL-2701407-7AB1AA5A4235415B9473B51A857C8C90 |
| | | 03/02/2024 | 23:06:01 | -9,81610 | -36,22630 | 0,00 | - | - | Floresta Ombrófila | AL-2701407-98EFF0310AAB468E86DB2DD843629AF7 |
| | | 29/01/2024 | 23:06:00 | -9,77750 | -36,23300 | 0,00 | - | RPPN Dubinha Guimarães | Floresta Ombrófila | AL-2701407-98EFF0310AAB468E86DB2DD843629AF7 |
| | | 31/01/2024 | 15:09:00 | -9,79684 | -36,31989 | 0,00 | - | - | Floresta Ombrófila | AL-2701407-E1046F6E029449A980FF69F62C6ED60 |
| | | 28/01/2024 | 23:06:01 | -9,91160 | -36,26340 | 7,93 | - | - | - | AL-2701407-1F3B581A77ED4F4AB48EB247AAA53D80 |
| | | 30/01/2024 | 02:16:01 | -9,87300 | -36,27020 | 0,00 | - | - | - | AL-2701407-295AA691B3124526A4C12088FB8C49F0 |
| | | 31/01/2024 | 00:22:00 | -9,86304 | -36,26679 | 0,00 | - | - | - | AL-2701407-295AA691B3124526A4C12088FB8C49F0 |
| | | 03/02/2024 | 00:36:49 | -9,76400 | -36,28570 | 0,00 | - | - | - | AL-2701407-5A7C245C89E54FE4906B8AA95BD56C41 |
| | | 30/01/2024 | 22:06:00 | -9,77650 | -36,28710 | 0,00 | - | - | - | AL-2701407-5A7C245C89E54FE4906B8AA95BD56C41 |
| | | 02/02/2024 | 23:50:29 | -9,86660 | -36,26120 | 0,00 | - | - | - | AL-2701407-73222534A5744E6BAE3F73CAF8C14943 |
| | | 03/02/2024 | 16:15:00 | -9,80317 | -36,20841 | 0,00 | - | - | - | AL-2701407-98EFF0310AAB468E86DB2DD843629AF7 |
| | | 30/01/2024 | 22:06:00 | -9,75770 | -36,26340 | 0,00 | - | - | - | AL-2701407-98EFF0310AAB468E86DB2DD843629AF7 |
| | | 30/01/2024 | 16:17:00 | -9,80034 | -36,20692 | 0,00 | - | - | - | AL-2701407-98EFF0310AAB468E86DB2DD843629AF7 |
| | | 30/01/2024 | 22:06:00 | -9,77700 | -36,26000 | 0,00 | - | - | - | AL-2701407-98EFF0310AAB468E86DB2DD843629AF7 |
| | | 30/01/2024 | 22:16:00 | -9,77700 | -36,26000 | 0,00 | - | - | - | AL-2701407-98EFF0310AAB468E86DB2DD843629AF7 |
| | | 29/01/2024 | 23:06:00 | -9,77700 | -36,26000 | 0,00 | - | - | - | AL-2701407-98EFF0310AAB468E86DB2DD843629AF7 |
| | | 28/01/2024 | 23:26:00 | -9,77700 | -36,26000 | 8,36 | - | - | - | AL-2701407-98EFF0310AAB468E86DB2DD843629AF7 |



INSTITUTO DO MEIO AMBIENTE
ESTADO DE ALAGOAS

Av. Fernandes Lima, 679
Farol – CEP 57057-450 – Maceió, Alagoas.
Fone: 3315-1738/1778
Fax 3315-1732; www.ima.al.gov.

INSTITUTO DO MEIO AMBIENTE DE ALAGOAS
ASSESSORIA AMBIENTAL DE GEOPROCESSAMENTO
RELATÓRIO SEMANAL DE MONITORAMENTO DE FOCOS DE QUEIMADAS

| | | | | | | | | | |
|--|--|------------|----------|----------|-----------|------|-----------------------------|--------------------|---------------------------------------------|
| | | 29/01/2024 | 22:56:00 | -9,77700 | -36,26000 | 0,00 | - | - | AL-2701407-98EFF0310AAB468E86DB2DD843629AF7 |
| | | 03/02/2024 | 23:06:01 | -9,83490 | -36,24990 | 0,00 | - | - | AL-2701407-E1046F6E0294494A980FF69F62C6ED60 |
| | | 03/02/2024 | 21:46:01 | -9,87350 | -36,24320 | 0,00 | - | - | AL-2701407-E4165CB53A934BD6A3A353A25AA8FFDB |
| | | 03/02/2024 | 23:06:01 | -9,83540 | -36,22290 | 0,00 | - | - | AL-2703759-B774391D7C8F4C61890AD4CD5DC8F75E |
| | | 03/02/2024 | 03:40:00 | -9,46559 | -35,87186 | 0,00 | - | Floresta Ombrófila | - |
| | | 01/02/2024 | 03:06:00 | -9,46725 | -35,87913 | 0,00 | - | Floresta Ombrófila | - |
| | | 02/02/2024 | 00:05:00 | -9,51895 | -35,83696 | 0,00 | RPPN Reserva Mata da Sálvia | Floresta Ombrófila | AL-2707701-0ADE1FB73E4A4B7EAE8C55E4E1681A23 |
| | | 30/01/2024 | 03:17:00 | -9,55400 | -35,87210 | 0,00 | - | Floresta Ombrófila | AL-2707701-238803CA45964DA184D63470269CCA37 |
| | | 01/02/2024 | 03:06:00 | -9,46662 | -35,88251 | 0,00 | - | Floresta Ombrófila | AL-2707701-2FF64CB0041E42D98B6C9C20B6F58EB2 |
| | | 02/02/2024 | 15:22:00 | -9,50131 | -35,93974 | 0,30 | - | - | AL-2700409-90C80A843B43A53BB16AE3500A747CE |
| | | 30/01/2024 | 00:20:14 | -9,49440 | -35,89410 | 0,00 | - | - | AL-2707701-0ADE1FB73E4A4B7EAE8C55E4E1681A23 |
| | | 31/01/2024 | 02:57:00 | -9,56366 | -35,89386 | 0,00 | - | - | AL-2707701-0ADE1FB73E4A4B7EAE8C55E4E1681A23 |
| | | 31/01/2024 | 02:57:00 | -9,56288 | -35,89790 | 0,00 | - | - | AL-2707701-0ADE1FB73E4A4B7EAE8C55E4E1681A23 |
| | | 30/01/2024 | 00:20:14 | -9,49120 | -35,88120 | 0,00 | - | - | AL-2707701-0ADE1FB73E4A4B7EAE8C55E4E1681A23 |
| | | 03/02/2024 | 04:08:00 | -9,46420 | -35,87349 | 0,00 | - | - | AL-2707701-0D6106C1C20B4D7190A94AB4F0BD703E |
| | | 03/02/2024 | 21:04:30 | -9,42000 | -35,80000 | 0,00 | APA do Pratagy | - | AL-2707701-0DCFC7081C134AFA8CDC4E6090BC9156 |
| | | 30/01/2024 | 03:44:00 | -9,55260 | -35,87127 | 0,00 | - | - | AL-2707701-238803CA45964DA184D63470269CCA37 |
| | | 01/02/2024 | 03:55:00 | -9,46955 | -35,88137 | 0,00 | - | - | AL-2707701-2FF64CB0041E42D98B6C9C20B6F58EB2 |
| | | 03/02/2024 | 03:40:00 | -9,46228 | -35,87134 | 0,00 | - | - | AL-270770181B3EBED309D46D7BDD1DAC1AC4D245E |
| | | 03/02/2024 | 20:45:59 | -9,41980 | -35,80740 | 0,00 | APA do Pratagy | - | AL-2707701-C65BCC029EE44040A9B4CDBE411E6993 |
| | | 03/02/2024 | 21:04:30 | -9,44000 | -35,81000 | 0,00 | APA do Pratagy | - | AL-2707701-C65BCC029EE44040A9B4CDBE411E6993 |
| | | 02/02/2024 | 00:05:00 | -9,47456 | -35,92879 | 0,30 | - | - | AL-2707701-C974536A0F9344E6B5C2E8DAC1937825 |
| | | 30/01/2024 | 16:17:00 | -9,22814 | -35,94126 | 0,00 | APA de Murici | - | AL-2705507-19F1F2FA68DF4638A84BA2F035B2F125 |
| | | 02/02/2024 | 00:15:58 | -9,33990 | -35,98370 | 0,43 | - | - | AL-2705507-307C9CE73C6B42C392249D2D9F0FA826 |
| | | 29/01/2024 | 02:55:58 | -9,33990 | -35,98370 | 0,00 | - | - | AL-2705507-307C9CE73C6B42C392249D2D9F0FA826 |
| | | 28/01/2024 | 23:35:58 | -9,33990 | -35,98370 | 9,42 | - | - | AL-2705507-307C9CE73C6B42C392249D2D9F0FA826 |
| | | 30/01/2024 | 15:28:00 | -9,22646 | -35,93912 | 0,00 | APA de Murici | - | AL-2705507-42E88B6B25D942E5ADC5C2FE28A87949 |
| | | 30/01/2024 | 15:28:00 | -9,22194 | -35,93966 | 0,00 | APA de Murici | - | AL-2705507-42E88B6B25D942E5ADC5C2FE28A87949 |
| | | 30/01/2024 | 16:17:00 | -9,22384 | -35,94206 | 0,00 | APA de Murici | - | AL-2705507-42E88B6B25D942E5ADC5C2FE28A87949 |
| | | 02/02/2024 | 00:15:58 | -9,34040 | -35,95650 | 0,50 | - | - | AL-2705507-5FC4135BD96C4CC2AFA02F843562F0D8 |
| | | 02/02/2024 | 00:05:00 | -9,33269 | -35,98847 | 0,40 | - | - | AL-2705507-71C6AACDE976412281DA3D15D8FAF757 |
| | | 01/02/2024 | 04:18:00 | -9,35849 | -35,97459 | 0,00 | - | - | AL-2705507-DF8F1E92C2FF4A88BD02F65B0CE914C2 |
| | | 01/02/2024 | 03:06:00 | -9,35941 | -35,97378 | 0,00 | - | - | AL-2705507-DF8F1E92C2FF4A88BD02F65B0CE914C2 |
| | | 01/02/2024 | 04:18:00 | -9,35895 | -35,97110 | 0,00 | - | - | AL-2705507-DF8F1E92C2FF4A88BD02F65B0CE914C2 |
| | | 28/01/2024 | 23:35:58 | -9,35910 | -35,98040 | 9,70 | - | - | AL-2705507-DF8F1E92C2FF4A88BD02F65B0CE914C2 |
| | | 01/02/2024 | 03:55:00 | -9,35880 | -35,97205 | 0,00 | - | - | AL-2705507-DF8F1E92C2FF4A88BD02F65B0CE914C2 |
| | | 01/02/2024 | 04:14:00 | -9,35517 | -35,96442 | 0,00 | - | - | AL-2705507-DF8F1E92C2FF4A88BD02F65B0CE914C2 |
| | | 29/01/2024 | 16:09:00 | -9,02031 | -35,58009 | 0,00 | - | Floresta Ombrófila | AL-2705606-627622F38C6241FA9DB68FE52A9B3AC2 |
| | | 29/01/2024 | 16:05:00 | -9,02937 | -35,57993 | 0,00 | - | - | AL-2705101-38EB1C58D3E94FACB77E4CF93476C47B |
| | | 02/02/2024 | 16:37:00 | -8,89611 | -35,64001 | 0,00 | - | - | AL-2705606-5A2509DF883944E38A00443278700A2B |
| | | 29/01/2024 | 15:45:00 | -9,02236 | -35,58084 | 0,00 | - | - | AL-2705606-627622F38C6241FA9DB68FE52A9B3AC2 |
| | | 29/01/2024 | 16:37:00 | -9,02771 | -35,57996 | 0,00 | - | - | AL-2705606-627622F38C6241FA9DB68FE52A9B3AC2 |
| | | 29/01/2024 | 16:09:00 | -9,02513 | -35,58452 | 0,00 | - | - | AL-2705606-627622F38C6241FA9DB68FE52A9B3AC2 |



**INSTITUTO DO MEIO AMBIENTE
ESTADO DE ALAGOAS**

Av. Fernandes Lima, 679
Farol – CEP 57057-450 – Maceió, Alagoas.
Fone: 3315-1738/1778
Fax 3315-1732; www.ima.al.gov.

**INSTITUTO DO MEIO AMBIENTE DE ALAGOAS
SUPERVISÃO DE GEOPROCESSAMENTO**

RELATÓRIO SEMANAL DE MONITORAMENTO DE FOCOS DE QUEIMADAS

Página: 16

Relatório:
28/01 a 03/02/2024

| | | | | | | | | | |
|------------|----------|------------|----------|------------|-----------|----------|--------------------------|-------------------------|---------------------------------------------|
| | | 29/01/2024 | 16:09:00 | -9,02428 | -35,57940 | 0,00 | - | - | AL-2705606-627622F38C6241FA9DB68FE52A9B3AC2 |
| | | 29/01/2024 | 16:09:00 | -9,02824 | -35,57870 | 0,00 | - | - | AL-2705606-627622F38C6241FA9DB68FE52A9B3AC2 |
| | | 29/01/2024 | 16:05:00 | -9,02789 | -35,58714 | 0,00 | - | - | AL-2705606-627622F38C6241FA9DB68FE52A9B3AC2 |
| | | 29/01/2024 | 16:37:00 | -9,02699 | -35,57910 | 0,00 | - | - | AL-2705606-627622F38C6241FA9DB68FE52A9B3AC2 |
| | | 29/01/2024 | 16:09:00 | -9,02909 | -35,58381 | 0,00 | - | - | AL-2705606-627622F38C6241FA9DB68FE52A9B3AC2 |
| | | 31/01/2024 | 15:33:00 | -8,99884 | -35,58946 | 0,60 | - | - | AL-2705606-8E5368EDEE54E67ABA1F55433673C11 |
| | | 29/01/2024 | 16:09:00 | -9,02739 | -35,57357 | 0,00 | - | - | AL-2705606-93BD1012712641C0BB090515A80A8B5B |
| | | 31/01/2024 | 15:33:00 | -8,97440 | -35,64456 | 0,25 | - | - | AL-2705606-BDE436CA6FOA4C788BCD8F79DEBAEF7B |
| Traipu | 14 | 31/01/2024 | 15:09:00 | -9,75514 | -36,91151 | 0,00 | - | Transição Fitoecológica | - |
| | | 31/01/2024 | 15:33:00 | -9,75269 | -36,91236 | 0,00 | - | Transição Fitoecológica | - |
| | | 31/01/2024 | 15:33:00 | -9,79606 | -37,03284 | 0,00 | - | Transição Fitoecológica | - |
| | | 30/01/2024 | 15:52:00 | -9,75377 | -36,91615 | 0,00 | - | Transição Fitoecológica | - |
| | | 30/01/2024 | 15:28:00 | -9,75387 | -36,91710 | 0,00 | - | Transição Fitoecológica | AL-2709202-6FC34BEFC4D34BC685929CB58676B4B7 |
| | | 31/01/2024 | 15:33:00 | -9,86853 | -37,00163 | 0,00 | - | Caatinga | - |
| | | 31/01/2024 | 16:49:00 | -9,89476 | -36,97789 | 0,00 | - | Caatinga | - |
| | | 31/01/2024 | 15:09:00 | -9,87134 | -37,00137 | 0,00 | - | Caatinga | - |
| | | 30/01/2024 | 15:52:00 | -9,86059 | -37,08977 | 0,00 | - | Caatinga | - |
| | | 30/01/2024 | 15:28:00 | -9,86370 | -37,09207 | 0,00 | - | Caatinga | - |
| | | 31/01/2024 | 16:49:00 | -9,87365 | -36,99917 | 0,00 | - | Caatinga | AL-2709202-A81329BB0D43401C95AB1087EC2DAEBD |
| | | 31/01/2024 | 16:49:00 | -9,87141 | -36,99804 | 0,00 | - | - | AL-2709202-0632A415777E40CF96460E90C106DFFA |
| | | 03/02/2024 | 16:15:00 | -9,95203 | -36,95353 | 0,00 | - | - | AL-2709202-5A6531F531D041018AEA2C9A317C2B9F |
| | | 31/01/2024 | 15:33:00 | -9,87292 | -37,00119 | 0,00 | - | - | AL-2709202-A81329BB0D43401C95AB1087EC2DAEBD |
| Piaçabuçu | 12 | 29/01/2024 | 16:09:00 | -10,36499 | -36,33525 | 0,00 | APA de Piaçabuçu | Formações Pioneiras | - |
| | | 31/01/2024 | 15:33:00 | -10,35088 | -36,33326 | 0,00 | APA de Piaçabuçu | Formações Pioneiras | - |
| | | 31/01/2024 | 15:33:00 | -10,35012 | -36,33369 | 0,00 | APA de Piaçabuçu | Formações Pioneiras | - |
| | | 31/01/2024 | 15:33:00 | -10,34938 | -36,48302 | 0,10 | - | Formações Pioneiras | AL-2706802-01E7B9466C3742EB82D085F59385BF89 |
| | | 31/01/2024 | 15:33:00 | -10,35363 | -36,48244 | 0,10 | APA da Marituba do Peixe | Formações Pioneiras | AL-2706802-88A32044CAA442089FD0D69695599E63 |
| | | 30/01/2024 | 15:52:00 | -10,33297 | -36,33895 | 0,00 | APA da Marituba do Peixe | Formações Pioneiras | AL-2706802-9AFAA6A1943D47D39334054FFA4AA5D4 |
| | | 30/01/2024 | 15:52:00 | -10,33631 | -36,33844 | 0,00 | APA de Piaçabuçu | Formações Pioneiras | AL-2706802-9AFAA6A1943D47D39334054FFA4AA5D4 |
| | | 31/01/2024 | 16:49:00 | -10,38440 | -36,38589 | 0,00 | APA da Marituba do Peixe | - | - |
| | | 31/01/2024 | 16:49:00 | -10,38313 | -36,37971 | 0,00 | APA da Marituba do Peixe | - | - |
| | | 31/01/2024 | 16:49:00 | -10,38164 | -36,38112 | 0,00 | APA da Marituba do Peixe | - | - |
| | | 30/01/2024 | 16:17:00 | -10,33307 | -36,33773 | 0,00 | APA da Marituba do Peixe | - | AL-2706802-9AFAA6A1943D47D39334054FFA4AA5D4 |
| | | 30/01/2024 | 16:17:00 | -10,33720 | -36,33702 | 0,00 | APA de Piaçabuçu | - | AL-2706802-DC87F786718548D3B973C71B9B7DB34C |
| | | Ibateguara | 9 | 02/02/2024 | 15:22:00 | -9,03003 | -35,87066 | 0,10 | APA de Murici |
| 02/02/2024 | 15:22:00 | | | -9,02933 | -35,86538 | 0,12 | APA de Murici | Floresta Ombrófila | AL-2703007-9740FFA94ADD4E1B992FE8B856B680D5 |
| 02/02/2024 | 16:11:00 | | | -8,91546 | -35,90181 | 0,02 | - | Floresta Estacional | - |
| 30/01/2024 | 15:28:00 | | | -8,89698 | -35,85771 | 0,00 | - | Floresta Estacional | AL-2703007-857DE92D636A4870AE3DC64FF5EF7518 |
| 29/01/2024 | 16:09:00 | | | -8,88950 | -35,85770 | 0,00 | - | Floresta Estacional | AL-2703007-AD10E86D6BF74DF19420B90DE72482FB |
| 29/01/2024 | 16:09:00 | | | -8,88862 | -35,85543 | 0,00 | - | - | AL-2703007-2F4FC52383454667BD563867F7509914 |
| 01/02/2024 | 16:32:00 | | | -8,92458 | -35,96283 | 0,00 | - | - | AL-2703007-6ABE100325ED405C91DEC8775144640E |
| 01/02/2024 | 16:32:00 | | | -8,92519 | -35,96621 | 0,00 | - | - | AL-2703007-95408C3A496A4620931721CFC56F40F7 |
| 01/02/2024 | 16:30:00 | | | -8,92494 | -35,96565 | 0,00 | - | - | AL-2703007-95408C3A496A4620931721CFC56F40F7 |



INSTITUTO DO MEIO AMBIENTE
ESTADO DE ALAGOAS

Av. Fernandes Lima, 679
Farol – CEP 57057-450 – Maceió, Alagoas.
Fone: 3315-1738/1778
Fax 3315-1732; www.ima.al.gov.

INSTITUTO DO MEIO AMBIENTE DE ALAGOAS
ASSESSORIA AMBIENTAL DE GEOPROCESSAMENTO
RELATÓRIO SEMANAL DE MONITORAMENTO DE FOCOS DE QUEIMADAS

Página: 17

28/01 a 03/02/2024

| Município | Identificador | Data | Hora | Coordenada X | Coordenada Y | Área (m²) | Perímetro (m) | Classificação | Identificador |
|----------------------|---------------|------------|----------|--------------|--------------|-----------|---------------|---------------------|---------------------------------------------|
| Pilar | 9 | 02/02/2024 | 23:50:31 | -9,66160 | -36,02960 | 0,00 | - | - | AL-2704708-5697B3F2E6404E8884198D8F81C76F14 |
| | | 03/02/2024 | 04:08:00 | -9,65826 | -36,02099 | 0,00 | - | - | AL-2704708-5697B3F2E6404E8884198D8F81C76F14 |
| | | 02/02/2024 | 23:50:31 | -9,67310 | -36,03510 | 0,00 | - | - | AL-2704708-5697B3F2E6404E8884198D8F81C76F14 |
| | | 30/01/2024 | 21:46:00 | -9,63010 | -35,87990 | 0,00 | - | - | AL-2704708-74E3A2AC391348B9B83720F039794713 |
| | | 30/01/2024 | 21:56:00 | -9,63010 | -35,87990 | 0,00 | - | - | AL-2704708-74E3A2AC391348B9B83720F039794713 |
| | | 02/02/2024 | 23:50:31 | -9,66500 | -36,04490 | 0,00 | - | - | AL-2706901-106AC86FF458422199D72C5C79315C4B |
| | | 02/02/2024 | 23:50:31 | -9,66330 | -36,03730 | 0,00 | - | - | AL-2706901-106AC86FF458422199D72C5C79315C4B |
| | | 28/01/2024 | 23:53:42 | -9,58740 | -36,03390 | 5,62 | - | - | AL-2706901-9603FF4A98C24D8192F6B4A0EC539918 |
| São Luís do Quitunde | 9 | 03/02/2024 | 16:15:00 | -9,57642 | -35,97307 | 0,00 | - | - | AL-2706901-C691BD6CFE844B7CA310201B1CDD20A5 |
| | | 29/01/2024 | 23:41:00 | -9,34673 | -35,59472 | 0,00 | - | - | AL-2700508-DCFE68CDCC934950AE23281D66598D60 |
| | | 02/02/2024 | 15:22:00 | -9,33764 | -35,65442 | 0,07 | - | - | AL-2708501-25C1AF44D2F24AABBF116F178AC63F0 |
| | | 30/01/2024 | 15:52:00 | -9,16935 | -35,63330 | 0,00 | - | - | AL-2708501-3950F094DDD343B8975116E69E8845D |
| | | 29/01/2024 | 23:32:45 | -9,33980 | -35,58120 | 0,00 | - | - | AL-2708501-A687589967DB494BA04EA89A00D14DC3 |
| | | 30/01/2024 | 15:52:00 | -9,34558 | -35,58726 | 0,00 | - | - | AL-2708501-A687589967DB494BA04EA89A00D14DC3 |
| | | 30/01/2024 | 15:52:00 | -9,34505 | -35,58378 | 0,00 | - | - | AL-2708501-A687589967DB494BA04EA89A00D14DC3 |
| | | 29/01/2024 | 22:05:57 | -9,19100 | -35,71000 | 0,00 | - | - | AL-2708501-D6D5E0EACC1A45368CA59DA3944810EA |
| Jequiá da Praia | 8 | 30/01/2024 | 16:17:00 | -9,29852 | -35,63859 | 0,00 | - | - | AL-2708501-F0BA6590D05743C4B1803F89BF06C204 |
| | | 30/01/2024 | 15:52:00 | -9,29908 | -35,63721 | 0,00 | - | - | AL-2708501-F0BA6590D05743C4B1803F89BF06C204 |
| | | 30/01/2024 | 23:16:01 | -9,93190 | -36,20590 | 0,00 | - | - | AL-2701407-55A89D58F42B4952B07C690B828B8B64 |
| | | 31/01/2024 | 00:22:00 | -9,93089 | -36,16461 | 0,00 | - | - | AL-2703759-257F20390710401B9B9156D6FBCB0665 |
| | | 28/01/2024 | 22:36:01 | -9,93090 | -36,26000 | 7,20 | - | - | AL-2703759-50098BC03D914D2292F58D06DBA285AA |
| | | 31/01/2024 | 22:36:01 | -9,93290 | -36,15170 | 0,00 | - | - | AL-2703759-805CF090CC44D90B1D684FEF92F1E02 |
| | | 31/01/2024 | 22:36:01 | -9,93240 | -36,17880 | 0,00 | - | - | AL-2703759-A3733CEC1E1B4D13998AC3418231C62C |
| | | 31/01/2024 | 00:22:00 | -9,93215 | -36,17367 | 0,00 | - | - | AL-2703759-A3733CEC1E1B4D13998AC3418231C62C |
| Pão de Açúcar | 8 | 30/01/2024 | 23:16:01 | -9,93240 | -36,17880 | 0,00 | - | - | AL-2703759-A3733CEC1E1B4D13998AC3418231C62C |
| | | 29/01/2024 | 16:37:00 | -9,92426 | -36,08448 | 0,00 | - | - | AL-2703759-AA6643C5E9AA4733A810B8AC2F4D2B6E |
| | | 28/01/2024 | 16:07:00 | -9,73520 | -37,52858 | 0,30 | - | Caatinga | AL-2706406-4F6CE49A528A4AC68D1194ADC710DBBB |
| | | 28/01/2024 | 17:02:00 | -9,63261 | -37,59587 | 1,30 | - | Caatinga | AL-2706406-988AFC4C25C44281B554FDDCEA1D3A27 |
| | | 28/01/2024 | 16:07:00 | -9,64277 | -37,58783 | 1,30 | - | Caatinga | AL-2706406-A91835754EDC444FAB8C43D2AD28ABA8 |
| | | 30/01/2024 | 16:17:00 | -9,54688 | -37,65575 | 0,00 | - | - | AL-2706406-5CE48B449FB540008AB066E6888C4EEE |
| | | 28/01/2024 | 15:16:00 | -9,63679 | -37,58458 | 1,30 | - | - | AL-2706406-988AFC4C25C44281B554FDDCEA1D3A27 |
| | | 28/01/2024 | 16:30:00 | -9,63796 | -37,58963 | 1,30 | - | - | AL-2706406-A91835754EDC444FAB8C43D2AD28ABA8 |
| Roteiro | 7 | 28/01/2024 | 15:16:00 | -9,63742 | -37,58972 | 1,30 | - | - | AL-2706406-A91835754EDC444FAB8C43D2AD28ABA8 |
| | | 28/01/2024 | 16:07:00 | -9,63943 | -37,58836 | 1,30 | - | - | AL-2706406-A91835754EDC444FAB8C43D2AD28ABA8 |
| | | 28/01/2024 | 03:55:00 | -9,84297 | -35,97432 | 1,80 | - | - | AL-2707800-44ED16BA96EF49168310CCB984C400CC |
| | | 28/01/2024 | 03:55:00 | -9,83937 | -35,97374 | 1,89 | - | - | AL-2707800-44ED16BA96EF49168310CCB984C400CC |
| | | 28/01/2024 | 03:29:00 | -9,84121 | -35,97515 | 1,87 | - | - | AL-2707800-44ED16BA96EF49168310CCB984C400CC |
| | | 28/01/2024 | 04:21:00 | -9,84102 | -35,97758 | 1,95 | - | - | AL-2707800-44ED16BA96EF49168310CCB984C400CC |
| | | 28/01/2024 | 03:55:00 | -9,84657 | -35,97490 | 1,75 | - | - | AL-2707800-44ED16BA96EF49168310CCB984C400CC |
| | | 28/01/2024 | 04:21:00 | -9,84648 | -35,97857 | 1,86 | - | - | AL-2707800-44ED16BA96EF49168310CCB984C400CC |
| Teotônio Vilela | 7 | 28/01/2024 | 04:21:00 | -9,84150 | -35,97392 | 1,83 | - | - | AL-2707800-44ED16BA96EF49168310CCB984C400CC |
| | | 29/01/2024 | 00:26:02 | -10,02450 | -36,40490 | 0,00 | - | Floresta Estacional | AL-2709152-70BE06F0102A4C85A3483132C7AFD566 |
| | | 31/01/2024 | 16:49:00 | -9,97535 | -36,30869 | 0,00 | - | - | AL-2709152-22DC5760AF2F458FA347C1A13239B393 |



INSTITUTO DO MEIO AMBIENTE
ESTADO DE ALAGOAS

Av. Fernandes Lima, 679
Farol – CEP 57057-450 – Maceió, Alagoas.
Fone: 3315-1738/1778
Fax 3315-1732; www.ima.al.gov.

INSTITUTO DO MEIO AMBIENTE DE ALAGOAS
SUPERVISÃO DE GEOPROCESSAMENTO

RELATÓRIO SEMANAL DE MONITORAMENTO DE FOCOS DE QUEIMADAS

Página: 18

Relatório:
28/01 a 03/02/2024

| | | | | | | | | | |
|----------------------|---|------------|----------|-----------|-----------|------|---------------|-------------------------|----------------------------------------------|
| | | 31/01/2024 | 15:09:00 | -9,97307 | -36,31450 | 0,00 | - | - | AL-2709152-285DF44D715A489FA661A87055ABD966 |
| | | 28/01/2024 | 22:26:01 | -9,94720 | -36,41860 | 1,60 | - | - | AL-2709152-2BF3D728540644A581BA5CCE6C0FA53F |
| | | 28/01/2024 | 21:56:01 | -9,90910 | -36,39840 | 2,67 | - | - | AL-2709152-50D26490F00149D3BBA1C49679280603 |
| | | 29/01/2024 | 00:26:02 | -10,00470 | -36,43530 | 0,00 | - | - | AL-2709152-70BE06F0102A4C85A3483132C7AFD566 |
| | | 31/01/2024 | 16:49:00 | -9,97492 | -36,30935 | 0,00 | - | - | AL-2709152-B9E447A2A2E64AE9ADE0A86743A91CA9 |
| Colônia Leopoldina | 6 | 30/01/2024 | 15:52:00 | -8,93486 | -35,81341 | 0,00 | - | Floresta Ombrófila | - |
| | | 31/01/2024 | 15:33:00 | -8,92287 | -35,73266 | 0,09 | APA de Murici | Floresta Ombrófila | - |
| | | 30/01/2024 | 15:28:00 | -8,93519 | -35,81394 | 0,00 | - | Floresta Ombrófila | AL-2702108-E8937E8D4D634FA2AA092D529D8FA201 |
| | | 30/01/2024 | 15:52:00 | -8,98544 | -35,78715 | 0,00 | APA de Murici | - | - |
| | | 03/02/2024 | 15:54:00 | -8,92190 | -35,68637 | 0,00 | APA de Murici | - | AL-2702108-293BD67C56E745E3ACEF005EBFBF46C9 |
| | | 30/01/2024 | 15:28:00 | -8,95477 | -35,69207 | 0,00 | APA de Murici | - | AL-2705606-B40C955DC9C14D50A57D8EE925C86B77 |
| Joaquim Gomes | 5 | 31/01/2024 | 16:49:00 | -9,05727 | -35,72516 | 0,30 | APA de Murici | Floresta Ombrófila | - |
| | | 31/01/2024 | 16:49:00 | -9,05564 | -35,72888 | 0,30 | APA de Murici | - | - |
| | | 31/01/2024 | 16:49:00 | -9,04288 | -35,73960 | 0,30 | APA de Murici | - | - |
| | | 31/01/2024 | 15:33:00 | -9,05933 | -35,73171 | 0,30 | APA de Murici | - | - |
| | | 31/01/2024 | 15:33:00 | -9,09497 | -35,86696 | 0,30 | APA de Murici | - | AL-2709301-9DC10274977B4B0391780E7BED5517CF |
| Arapiraca | 4 | 30/01/2024 | 16:17:00 | -9,68169 | -36,66013 | 0,00 | - | Floresta Estacional | - |
| | | 30/01/2024 | 15:52:00 | -9,68153 | -36,66234 | 0,00 | - | Floresta Estacional | - |
| | | 30/01/2024 | 16:45:00 | -9,68733 | -36,65919 | 0,00 | - | Floresta Estacional | - |
| | | 30/01/2024 | 16:17:00 | -9,83730 | -36,57500 | 0,00 | - | - | AL-2700300-6BF72701736B449FA8849750943C5063 |
| Major Isidoro | 4 | 31/01/2024 | 16:49:00 | -9,53559 | -36,92874 | 0,00 | - | Transição Fitoecológica | - |
| | | 31/01/2024 | 16:49:00 | -9,53946 | -36,93125 | 0,00 | - | - | AL-2704401-1DAABFE3856243518DDCE55E34C285B3 |
| | | 31/01/2024 | 15:33:00 | -9,58905 | -37,03167 | 0,00 | - | - | AL-2704401-458AB4D4336E4FF4AEAFCD1DF2CC4FB04 |
| | | 31/01/2024 | 15:33:00 | -9,59048 | -37,03281 | 0,00 | - | - | AL-2704401-E0BA471B269A4CA6A1F662954677A9B7 |
| Mata Grande | 4 | 02/02/2024 | 16:37:00 | -9,12207 | -37,71108 | 0,00 | - | Transição Fitoecológica | AL-2705002-8CED8108D9274969AB1D2C44C649B2AC |
| | | 30/01/2024 | 03:44:00 | -9,03366 | -37,65139 | 0,00 | - | - | AL-2705002-77199BAFFB5E46F2B1EC5189643FCE1E |
| | | 02/02/2024 | 16:11:00 | -9,12077 | -37,71306 | 0,00 | - | - | AL-2705002-8CED8108D9274969AB1D2C44C649B2AC |
| | | 02/02/2024 | 16:11:00 | -9,12012 | -37,70903 | 0,00 | - | - | AL-2705002-F4085A5030144C84B8EBB0F2C5F1AD53 |
| Passo de Camaragibe | 4 | 29/01/2024 | 23:32:47 | -9,20690 | -35,53130 | 0,00 | - | Floresta Ombrófila | AL-2706505-A40EC3B316CB45A18EE65D04340A6526 |
| | | 29/01/2024 | 23:32:46 | -9,21410 | -35,51690 | 0,00 | - | Floresta Ombrófila | AL-2706505-A40EC3B316CB45A18EE65D04340A6526 |
| | | 29/01/2024 | 23:32:46 | -9,21670 | -35,52920 | 0,00 | - | - | AL-2706505-A40EC3B316CB45A18EE65D04340A6526 |
| | | 29/01/2024 | 23:32:47 | -9,20430 | -35,51900 | 0,00 | - | - | AL-2706505-A40EC3B316CB45A18EE65D04340A6526 |
| Boca da Mata | 3 | 31/01/2024 | 22:26:00 | -9,62420 | -36,20560 | 0,00 | - | Floresta Ombrófila | - |
| | | 31/01/2024 | 22:46:00 | -9,64350 | -36,20230 | 0,00 | - | Floresta Ombrófila | AL-2701001-7C1F95FBFFBD4160BAF345285450BC00 |
| | | 31/01/2024 | 22:46:00 | -9,64390 | -36,17520 | 0,00 | - | Floresta Ombrófila | AL-2701001-BC96F126C0CB410E80E536532F7D3030 |
| Flexeiras | 3 | 31/01/2024 | 15:33:00 | -9,28286 | -35,78200 | 0,00 | - | - | AL-2702801-D24F688DB9EC4FA68EBA8ABA9483562F |
| | | 31/01/2024 | 16:49:00 | -9,20052 | -35,73508 | 0,12 | - | - | AL-2702801-D453AC0DBA96405F827DFCB3E4403E2C |
| | | 29/01/2024 | 03:34:00 | -9,15770 | -35,76487 | 0,00 | - | - | AL-2702801-E78B163975314B81A18298004C0FF613 |
| Matriz de Camaragibe | 3 | 30/01/2024 | 15:28:00 | -9,18085 | -35,54349 | 0,00 | - | - | AL-2705101-74AE66A1C9014560913B2D94FD63304D |
| | | 30/01/2024 | 15:52:00 | -9,17919 | -35,54279 | 0,00 | - | - | AL-2705101-74AE66A1C9014560913B2D94FD63304D |
| | | 29/01/2024 | 00:39:00 | -9,13881 | -35,49412 | 0,00 | - | - | AL-2705101-8C1BE58124794A179E0828F40BFAFF2 |
| Minador do Negrão | 3 | 31/01/2024 | 16:49:00 | -9,31792 | -36,85601 | 0,00 | - | Transição Fitoecológica | - |
| | | 31/01/2024 | 16:49:00 | -9,31317 | -36,85365 | 0,00 | - | Transição Fitoecológica | - |



INSTITUTO DO MEIO AMBIENTE
ESTADO DE ALAGOAS

Av. Fernandes Lima, 679
Farol – CEP 57057-450 – Maceió, Alagoas.
Fone: 3315-1738/1778
Fax 3315-1732; www.ima.al.gov.

INSTITUTO DO MEIO AMBIENTE DE ALAGOAS
ASSESSORIA AMBIENTAL DE GEOPROCESSAMENTO
RELATÓRIO SEMANAL DE MONITORAMENTO DE FOCOS DE QUEIMADAS

Página: 19

28/01 a 03/02/2024

| | | 31/01/2024 | 16:49:00 | -9,31675 | -36,84991 | 0,00 | - | - | AL-2705309-28323F1EE0694BE38FC8CCB1B40F22DB |
|------------------------|---|------------|----------|-----------|-----------|------|------------------------------|-------------------------|---------------------------------------------|
| Porto Calvo | 3 | 31/01/2024 | 15:33:00 | -9,06242 | -35,47166 | 0,30 | - | Floresta Ombrófila | AL-2707305-B4153AB902E74AA9A30A775D9BACB627 |
| | | 31/01/2024 | 15:09:00 | -9,06291 | -35,46762 | 0,28 | - | - | AL-2707305-B4153AB902E74AA9A30A775D9BACB627 |
| | | 31/01/2024 | 15:33:00 | -9,00403 | -35,40133 | 0,32 | - | - | AL-2707305-BA01B7A0450443EFB1EFF4E0796D0943 |
| Quebrangulo | 3 | 01/02/2024 | 16:30:00 | -9,28174 | -36,51942 | 0,20 | - | - | AL-2707602-15048496F08E47B784FE50D409CA345D |
| | | 02/02/2024 | 16:11:00 | -9,32954 | -36,61892 | 0,00 | - | - | AL-2707602-3517CBC8D8104A70A8413BB8C7679E2A |
| | | 02/02/2024 | 16:11:00 | -9,28812 | -36,55201 | 0,00 | - | - | AL-2707602-38A7DE8157014719B83D838F8A51E31A |
| Belo Monte | 2 | 31/01/2024 | 15:33:00 | -9,76840 | -37,18991 | 0,00 | - | Caatinga | AL-2700904-FFC7CC3710854977A254BD31CBB07D0B |
| | | 29/01/2024 | 16:09:00 | -9,85220 | -37,13118 | 0,00 | - | - | AL-2700904-89504BED28C547D4B6E84B35618FAE20 |
| Cajueiro | 2 | 29/01/2024 | 16:09:00 | -9,39382 | -36,14860 | 0,00 | - | - | AL-2701308-1D26A9BC556B4BAE84841CE14C08C438 |
| | | 29/01/2024 | 15:45:00 | -9,33087 | -36,16339 | 0,00 | - | - | AL-2701308-7474EA9873E9407E96A017D7F0E676DA |
| Capela | 2 | 31/01/2024 | 00:22:00 | -9,43564 | -36,11005 | 0,00 | - | Floresta Ombrófila | AL-2701704-EBC6B4F33A72440F818563E8FF46EC06 |
| | | 31/01/2024 | 00:22:00 | -9,44454 | -36,10878 | 0,00 | - | - | AL-2701704-D89FB336B46B4E50B6B6E900E0F647F8 |
| Coqueiro Seco | 2 | 30/01/2024 | 15:52:00 | -9,61679 | -35,80382 | 0,00 | APA do Catolé e Fernão Velho | Formações Pioneiras | - |
| | | 31/01/2024 | 15:33:00 | -9,61881 | -35,80605 | 0,00 | - | Formações Pioneiras | AL-2702207-A3EC00CDE5A44DC181A61485F364D5A2 |
| Feliz Deserto | 2 | 28/01/2024 | 23:46:03 | -10,25790 | -36,28210 | 3,05 | - | Floresta Estacional | AL-2702306-FE5948B197F54B4FA33AA49F6E8E696D |
| | | 31/01/2024 | 15:33:00 | -10,27799 | -36,30743 | 0,00 | - | - | AL-2702702-FFF4CEB41ABC4E45B2D2F5AA765B6276 |
| Jacaré dos Homens | 2 | 31/01/2024 | 15:33:00 | -9,66085 | -37,25677 | 0,00 | - | - | AL-2703403-434157C004E64095AD756E3C83F98870 |
| | | 29/01/2024 | 16:09:00 | -9,68983 | -37,25542 | 0,00 | - | - | AL-2703403-858AF6060BE44414BA3D49E4F7BCE9DD |
| Jundiá | 2 | 31/01/2024 | 15:33:00 | -8,93555 | -35,54010 | 1,21 | - | - | AL-2703908-1A9D1D95FB9346FA9979C86B4169FD77 |
| | | 31/01/2024 | 15:33:00 | -8,93628 | -35,54517 | 1,21 | - | - | AL-2703908-1A9D1D95FB9346FA9979C86B4169FD77 |
| Olho d'Água do Casado | 2 | 02/02/2024 | 16:37:00 | -9,51436 | -37,84927 | 0,00 | - | - | AL-2705804-C83FD0E06E9B481E820089DEFB1B9737 |
| | | 02/02/2024 | 16:37:00 | -9,51620 | -37,84918 | 0,00 | - | - | AL-2705804-C83FD0E06E9B481E820089DEFB1B9737 |
| Palmeira dos Índios | 2 | 02/02/2024 | 16:37:00 | -9,29732 | -36,70118 | 0,00 | - | - | AL-2702553-47ADD304A8BC4037A8B6E107F19714FA |
| | | 29/01/2024 | 16:37:00 | -9,41152 | -36,56878 | 0,00 | - | - | AL-2706307-2EA4D6845CD247D0B922D032B3150AC5 |
| São José da Laje | 2 | 29/01/2024 | 16:37:00 | -8,96451 | -36,01809 | 0,00 | - | - | AL-2708303-2CBC602101FA48EDBB577EF732B6A245 |
| | | 29/01/2024 | 16:37:00 | -8,96529 | -36,02227 | 0,00 | - | - | AL-2708303-859C78BD58EF46D3ADDE0BF39278C53E |
| São Miguel dos Campos | 2 | 31/01/2024 | 22:06:00 | -9,74240 | -36,05000 | 0,00 | - | - | AL-2708600-877F80F4B6024466BC85E10C26D0E7F8 |
| | | 31/01/2024 | 22:06:00 | -9,76170 | -36,04670 | 0,00 | - | - | AL-2708600-F349410C37314A2B8176E4AD43A1F498 |
| Satuba | 2 | 01/02/2024 | 03:06:00 | -9,59155 | -35,88113 | 0,00 | - | - | AL-2707701-0ADE1FB73E4A4B7EAE8C55E4E1681A23 |
| | | 01/02/2024 | 03:06:00 | -9,59695 | -35,88219 | 0,00 | - | - | AL-2707701-0ADE1FB73E4A4B7EAE8C55E4E1681A23 |
| União dos Palmares | 2 | 31/01/2024 | 00:22:00 | -9,08180 | -35,87745 | 0,30 | APA de Murici | Floresta Ombrófila | - |
| | | 31/01/2024 | 00:22:00 | -9,08304 | -35,88640 | 0,23 | APA de Murici | Floresta Ombrófila | AL-2709301-AEC6CB4B20A94C068E47E95AC75903BF |
| Viçosa | 2 | 30/01/2024 | 16:17:00 | -9,37065 | -36,19629 | 0,00 | - | Floresta Estacional | AL-2709400-CDE60005A78F4505B2CD88C930C092C8 |
| | | 02/02/2024 | 16:37:00 | -9,32882 | -36,18444 | 0,10 | - | - | AL-2709400-80AC0AA183F540EDAA23CF78303D14D6 |
| Batalha | 1 | 30/01/2024 | 16:17:00 | -9,78219 | -37,06828 | 0,00 | - | - | AL-2700706-05E5C0F025CC467B9E4D30B506E921C7 |
| Junqueiro | 1 | 28/01/2024 | 00:36:01 | -9,86950 | -36,45910 | 1,09 | - | - | AL-2704005-3F95BF1EABC74190AF629A8075A8C778 |
| Limoeiro de Anadia | 1 | 29/01/2024 | 16:37:00 | -9,78624 | -36,52406 | 0,00 | - | - | AL-2704203-FAD83B5416FE43B79426042E1FF65A85 |
| Maceió | 1 | 01/02/2024 | 03:55:00 | -9,61316 | -35,71553 | 0,00 | - | Floresta Ombrófila | AL-2704302-DCF75977D9144037ACEF152B5B975964 |
| Maragogi | 1 | 29/01/2024 | 03:34:00 | -8,97524 | -35,18395 | 0,00 | - | - | AL-2704500-61B97F62F2414FB984A410775F73314D |
| Olho d'Água das Flores | 1 | 31/01/2024 | 16:49:00 | -9,49945 | -37,35272 | 0,00 | - | Caatinga | AL-2701803-13EA1BF375A5491BA4DAC12F5051FD36 |
| Pogo das Trincheiras | 1 | 02/02/2024 | 15:22:00 | -9,25938 | -37,17123 | 0,00 | - | Transição Fitoecológica | - |
| Porto de Pedras | 1 | 30/01/2024 | 03:17:00 | -9,09164 | -35,40771 | 0,00 | - | - | AL-2707305-69B8D3BD566A4A82960D1E1117705F6C |



INSTITUTO DO MEIO AMBIENTE
ESTADO DE ALAGOAS

Av. Fernandes Lima, 679
Farol – CEP 57057-450 – Maceió, Alagoas.
Fone: 3315-1738/1778
Fax 3315-1732; www.ima.al.gov.

INSTITUTO DO MEIO AMBIENTE DE ALAGOAS

SUPERVISÃO DE GEOPROCESSAMENTO

RELATÓRIO SEMANAL DE MONITORAMENTO DE FOCOS DE QUEIMADAS

Página: 20

Relatório:
28/01 a 03/02/2024

| | | | | | | | | | |
|----------------------|---|------------|----------|----------|-----------|------|----------------------|---|---------------------------------------------|
| Santa Luzia do Norte | 1 | 03/02/2024 | 22:46:00 | -9,63050 | -35,85260 | 0,00 | - | - | AL-2707701-0ADE1FB73E4A4B7EAE8C55E4E1681A23 |
| Santana do Ipanema | 1 | 02/02/2024 | 16:11:00 | -9,35270 | -37,32642 | 0,00 | APA Serra da Caiçara | - | AL-2708006-8014C5AC015C4A98B207D0B487194C6E |
| São José da Tapera | 1 | 31/01/2024 | 15:33:00 | -9,53816 | -37,46920 | 0,00 | - | - | AL-2708402-A2F60D8EECF84CF8BCC5F5E1E73A28B1 |