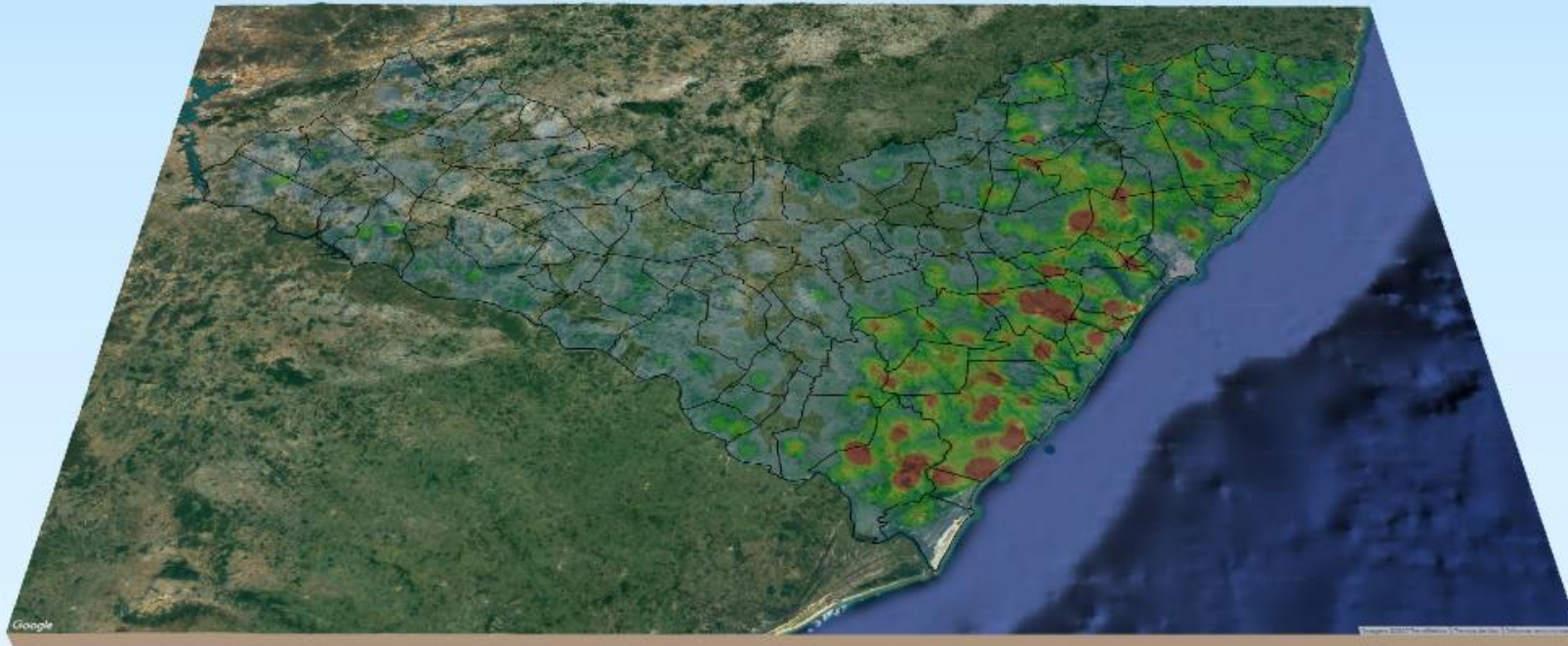


# RELATÓRIO DE MONITORAMENTO DE FOCOS DE QUEIMADAS

04 a 10 de Fevereiro de 2024



**MONITORAMENTO DE FOCOS DE QUEIMADAS NO ESTADO DE ALAGOAS**  
**RELATÓRIO TÉCNICO**

**PAULO SURUAGY DO AMARAL DANTAS**

Governador do Estado de Alagoas

**GINO CÉSAR MENESES PAIVA**

Secretário de Estado do Meio Ambiente e dos Recursos Hídricos

**GUSTAVO RESSURREIÇÃO LOPES**

Diretor-Presidente do Instituto do Meio Ambiente de Alagoas

**IVENS BARBOZA LEÃO**

Diretor Executivo de Gestão do  
Instituto do Meio Ambiente de Alagoas

**DANIEL NIVALDO DA CONCEIÇÃO**

Supervisor de Geoprocessamento do  
Instituto do Meio Ambiente de Alagoas

## RESUMO DAS OCORRÊNCIAS DOS FOCOS DE QUEIMADAS 04 a 10/02/2024

QUANTIDADE TOTAL DE FOCOS NO ESTADO: 504

QUANTIDADE DE FOCOS MONITORADOS<sup>1</sup>: 404

QUANTIDADE DE FOCOS QUE AFETARAM UNIDADES DE CONSERVAÇÃO: 51

APA de Murici: 35

AOA do Pratagy: 9

RPPN Serra d'Água: 3

APA da Marituba do Peixe: 1

APA Serra da Caiçara: 1

RPPN Dubinha Guimarães: 1

RPPN Sereno: 1

QUANTIDADE DE FOCOS QUE AFETARAM VEGETAÇÃO: 86

Floresta Ombrófila: 41

Caatinga: 20

Transição Fitoecológica: 15

Formações Pioneiras: 8

Floresta Estacional: 2

RANKING DOS MUNICÍPIOS COM MAIOR QUANTIDADE DE REGISTROS DE FOCOS:

1- Coruripe: 50

2- Roteiro: 27

3- Penedo: 26

4- Campo Alegre: 21

5- Traipu: 15

RANKING DOS MUNICÍPIOS COM MENOR QUANTIDADE DE REGISTROS DE FOCOS:

1- Água Branca: 1

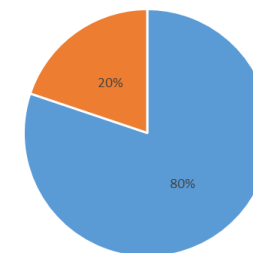
2- Cacimbinhas: 1

3- Campo Grande: 1

4- Capela: 1

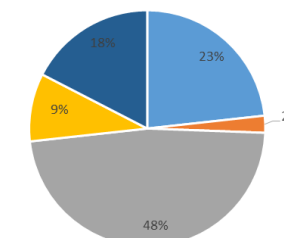
5- Flexeiras: 1

FOCOS MONITORADOS E NÃO MONITORADOS



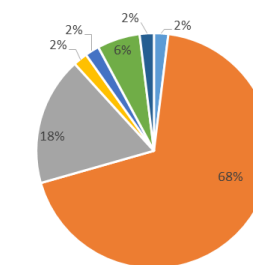
■ FOCOS MONITORADOS ■ FOCOS NÃO MONITORADOS

FOCOS POR TIPO DE VEGETAÇÃO AFETADA



■ CAATINGA ■ FLORESTA ESTACIONAL ■ FLORESTA OMBRÓFILA  
■ FORMAÇÕES PIONEIRAS ■ TRANSIÇÃO FITOECOLÓGICA

FOCOS POR UC'S AFETADAS



■ APA da Marituba do Peixe ■ APA de Murici ■ APA do Pratagy  
■ APA Serra da Caiçara ■ RPPN Dubinha Guimarães ■ RPPN Serra d'Água  
■ RPPN Sereno

<sup>1</sup>Focos monitorados correspondem àqueles que afetaram remanescentes de vegetação ou unidades de conservação, além das ocorrências identificadas nas propriedades rurais, segundo dados do Cadastro Ambiental Rural.



INSTITUTO DO MEIO AMBIENTE  
ESTADO DE ALAGOAS

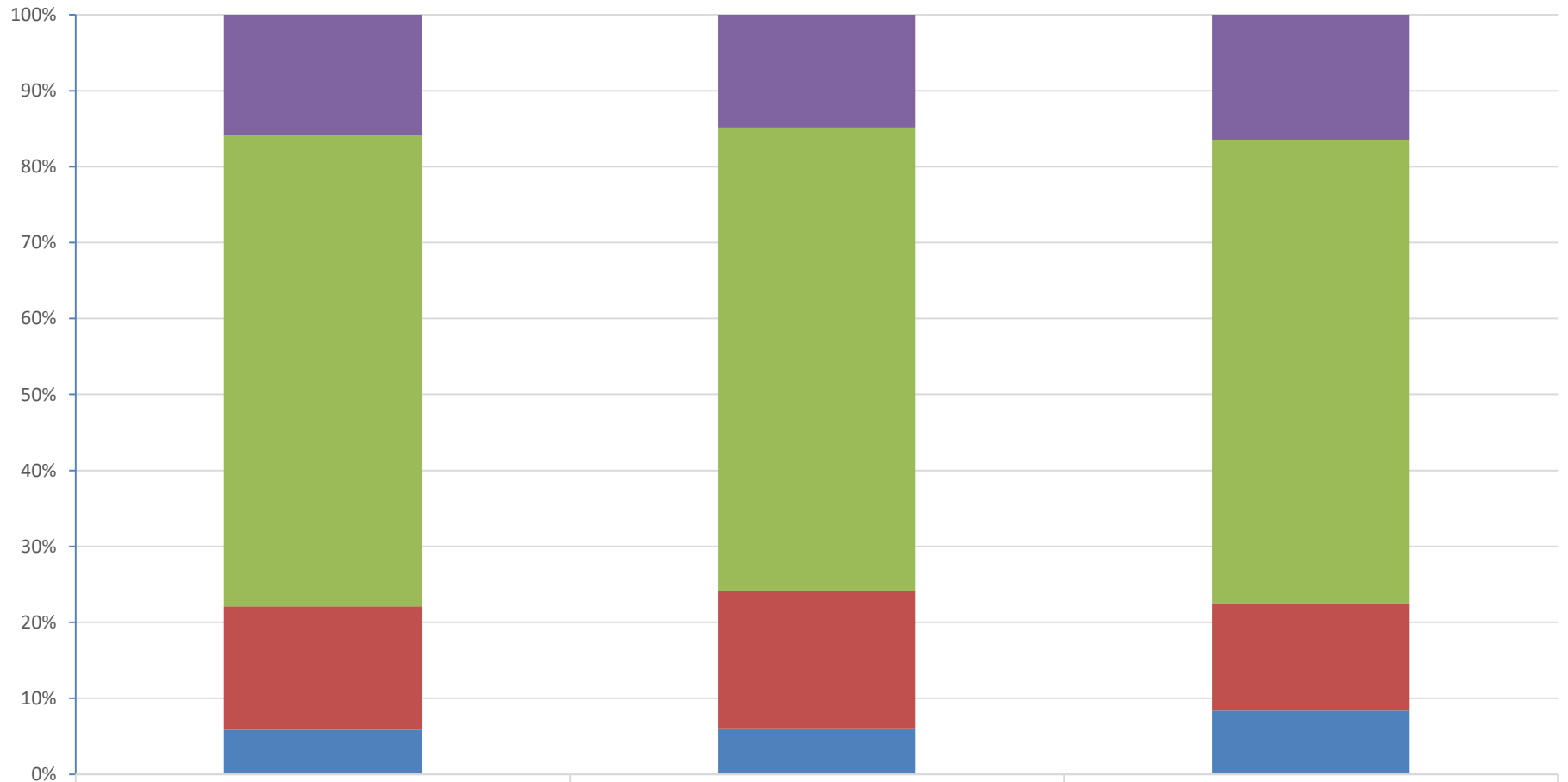
Av. Fernandes Lima, 679  
Farol – CEP 57057-450 – Maceió, Alagoas.  
Fone: 3315-1738/1778  
Fax 3315-1732; www.ima.al.gov.

## INSTITUTO DO MEIO AMBIENTE DE ALAGOAS

### SUPERVISÃO DE GEOPROCESSAMENTO

# RELATÓRIO SEMANAL DE MONITORAMENTO DE FOCOS DE QUEIMADAS

### Evolução dos Focos de Queimadas



■ Focos Não Monitorados	1737	514	100
■ Propriedades CAR	6807	2114	371
■ Em Remanescentes de Vegetação	1783	625	86
■ Em Unidades de Conservação	643	210	51



INSTITUTO DO MEIO AMBIENTE  
ESTADO DE ALAGOAS

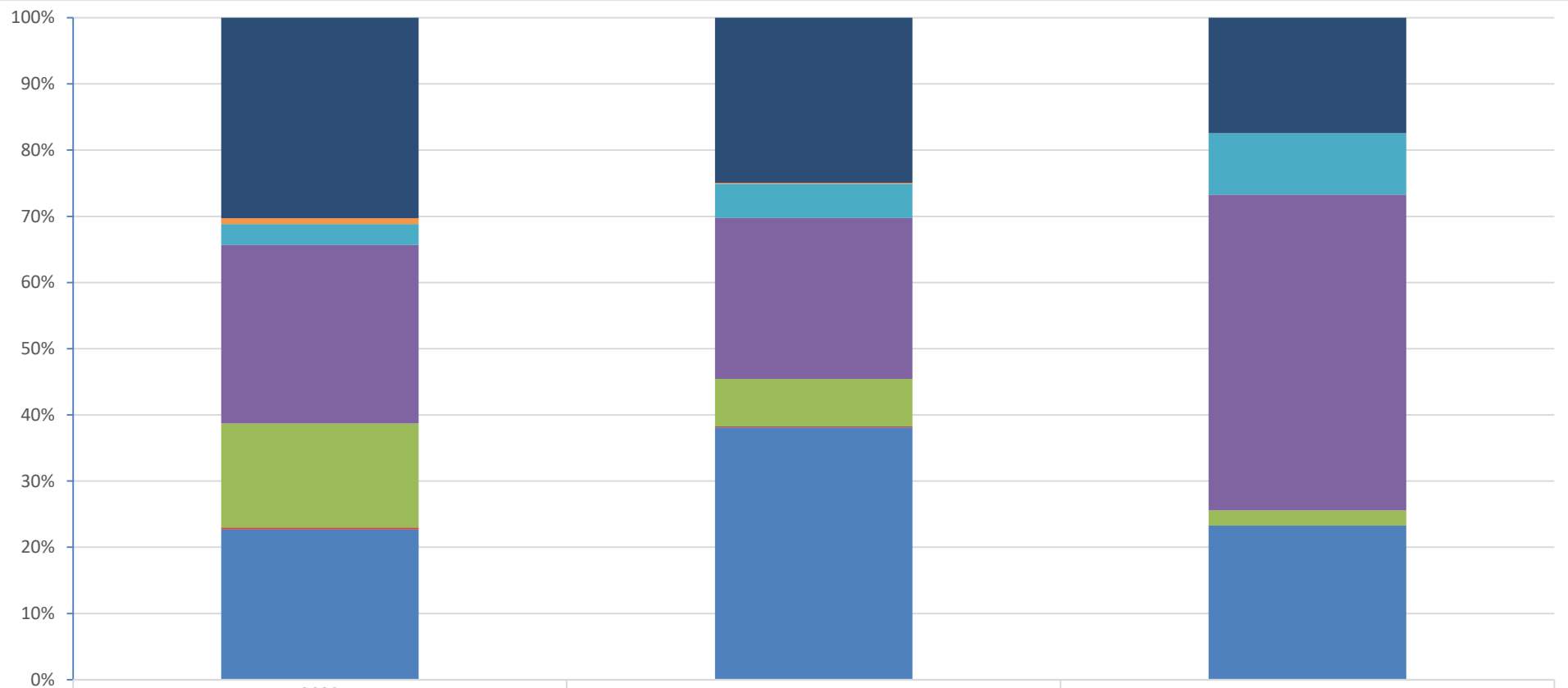
Av. Fernandes Lima, 679  
Farol – CEP 57057-450 – Maceió, Alagoas.  
Fone: 3315-1738/1778  
Fax 3315-1732; www.ima.al.gov.

INSTITUTO DO MEIO AMBIENTE DE ALAGOAS  
ASSESSORIA AMBIENTAL DE GEOPROCESSAMENTO  
RELATÓRIO SEMANAL DE MONITORAMENTO DE FOCOS DE QUEIMADAS

Página: 5

04 a 10/02/2024

Evolução dos Focos de Queimadas em Remanescentes de Vegetação



- Transição Fitoecológicas
- Refúgio Ecológico
- Formações Pioneiras
- Floresta Ombrófila
- Floresta Estacional
- Cerrado
- Caatinga

2023

JAN

5

540  
16  
56  
481  
280  
6  
404

156  
1  
32  
152  
45  
1  
238

15  
0  
8  
41  
2  
0  
20



INSTITUTO DO MEIO AMBIENTE  
ESTADO DE ALAGOAS

Av. Fernandes Lima, 679  
Farol – CEP 57057-450 – Maceió, Alagoas.  
Fone: 3315-1738/1778  
Fax 3315-1732; www.ima.al.gov.

## INSTITUTO DO MEIO AMBIENTE DE ALAGOAS

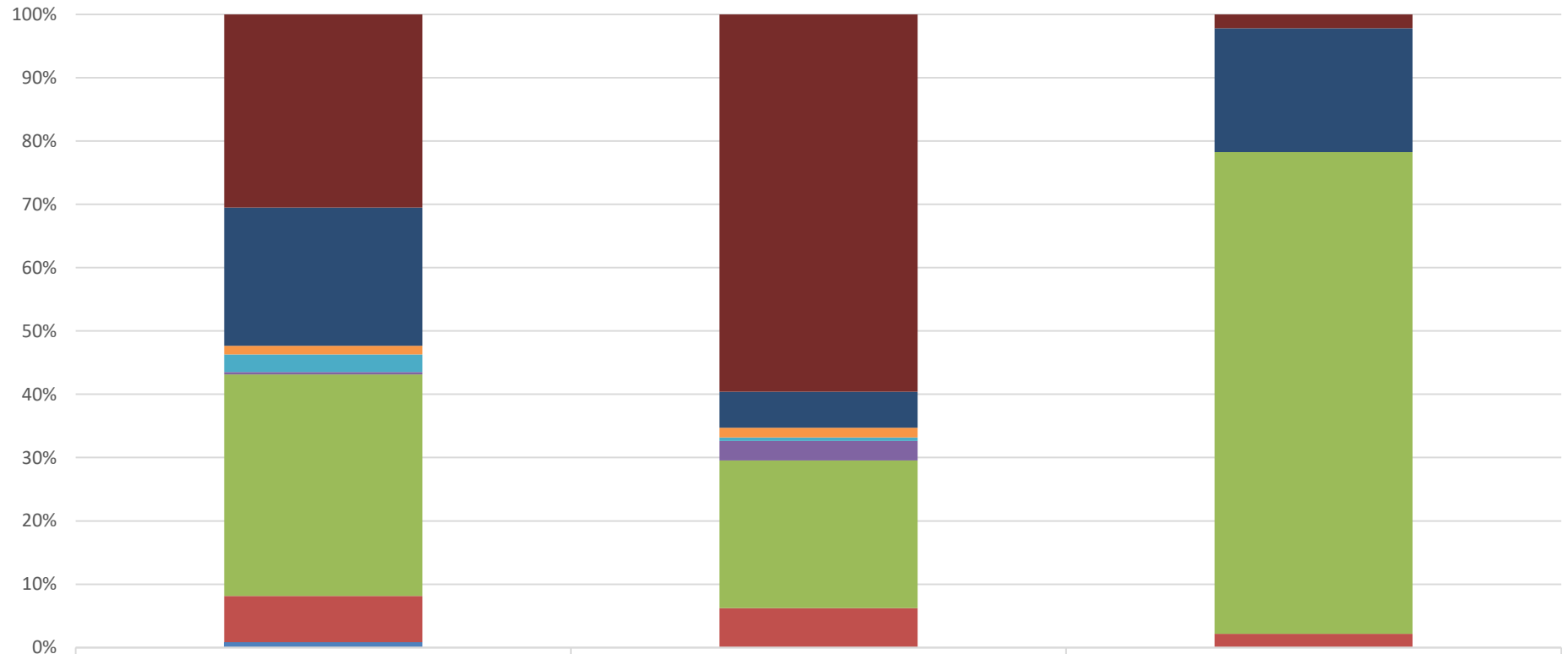
### SUPERVISÃO DE GEOPROCESSAMENTO

## RELATÓRIO SEMANAL DE MONITORAMENTO DE FOCOS DE QUEIMADAS

Página: 6

Relatório:  
04 a 10/02/2024

### Evolução dos Focos de Queimadas em APAs



APA	2023	JAN	5
APA Serra da Caiçara	176	115	1
APA do Pratagy	126	11	9
APA do Catolé e Fernão Velho	8	3	0
APA de Santa Rita	16	1	0
APA de Piaçabuçu	2	6	0
APA de Murici	202	45	35
APA da Marituba do Peixe	42	12	1
APA Costa dos Corais	5	0	0



INSTITUTO DO MEIO AMBIENTE  
ESTADO DE ALAGOAS

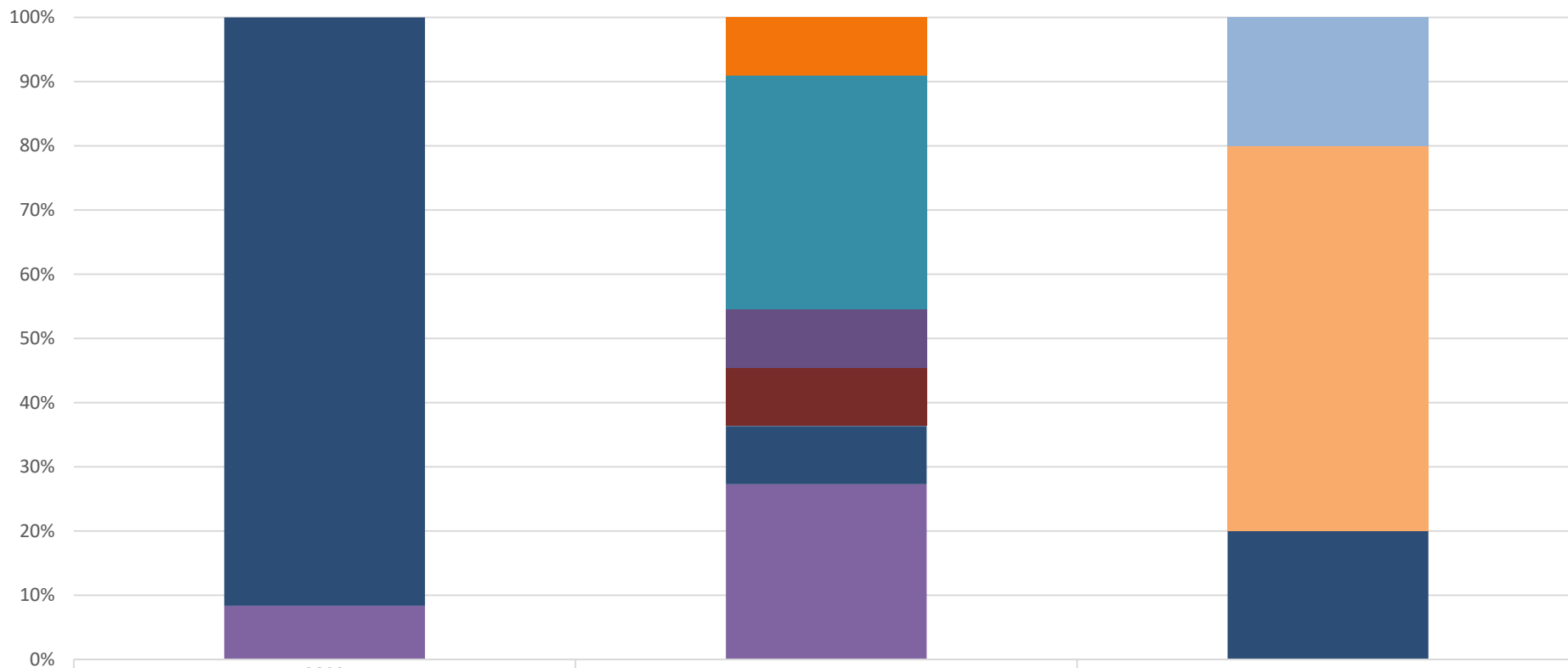
Av. Fernandes Lima, 679  
Farol – CEP 57057-450 – Maceió, Alagoas.  
Fone: 3315-1738/1778  
Fax 3315-1732; www.ima.al.gov.

INSTITUTO DO MEIO AMBIENTE DE ALAGOAS  
ASSESSORIA AMBIENTAL DE GEOPROCESSAMENTO  
RELATÓRIO SEMANAL DE MONITORAMENTO DE FOCOS DE QUEIMADAS

Página: 7

04 a 10/02/2024

Evolução dos Focos de Queimadas em RPPN's



	2023	JAN	5
RPPN Sereno	0	0	1
RPPN Reserva Mata da Sálvia	0	1	0
RPPN Lula Lobo	0	4	0
RPPN Olho d'Água	0	1	0
RPPN Serra d'Água	0	0	3
RPPN Eustáquio Toledo Neto	0	1	0
RPPN Dubinha Guimarães	11	1	1
RPPN Boca do Rio	1	3	0



INSTITUTO DO MEIO AMBIENTE  
ESTADO DE ALAGOAS

Av. Fernandes Lima, 679  
Farol – CEP 57057-450 – Maceió, Alagoas.  
Fone: 3315-1738/1778  
Fax 3315-1732; www.ima.al.gov.

## INSTITUTO DO MEIO AMBIENTE DE ALAGOAS

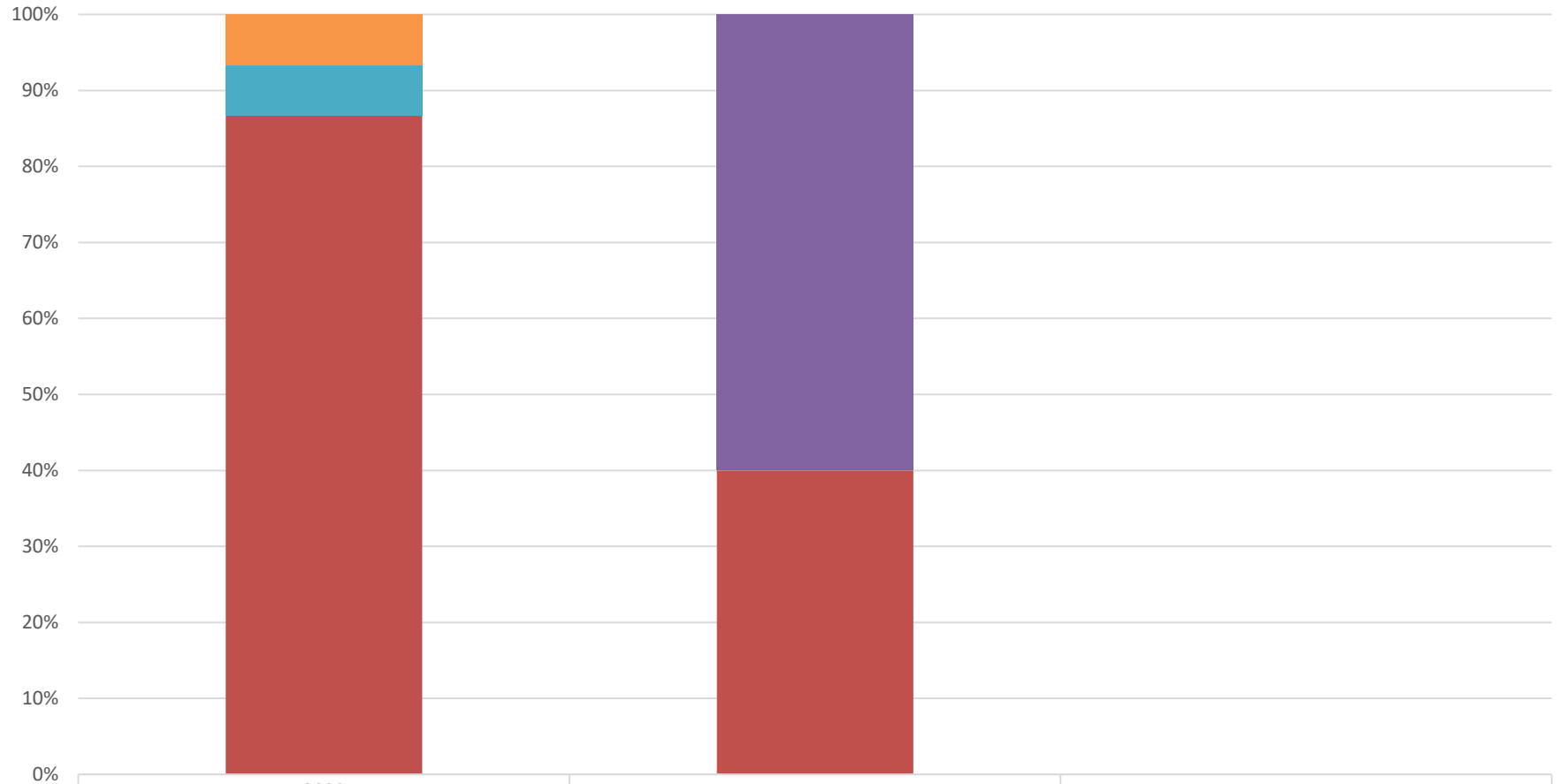
### SUPERVISÃO DE GEOPROCESSAMENTO

# RELATÓRIO SEMANAL DE MONITORAMENTO DE FOCOS DE QUEIMADAS

Página: 8

Relatório:  
04 a 10/02/2024

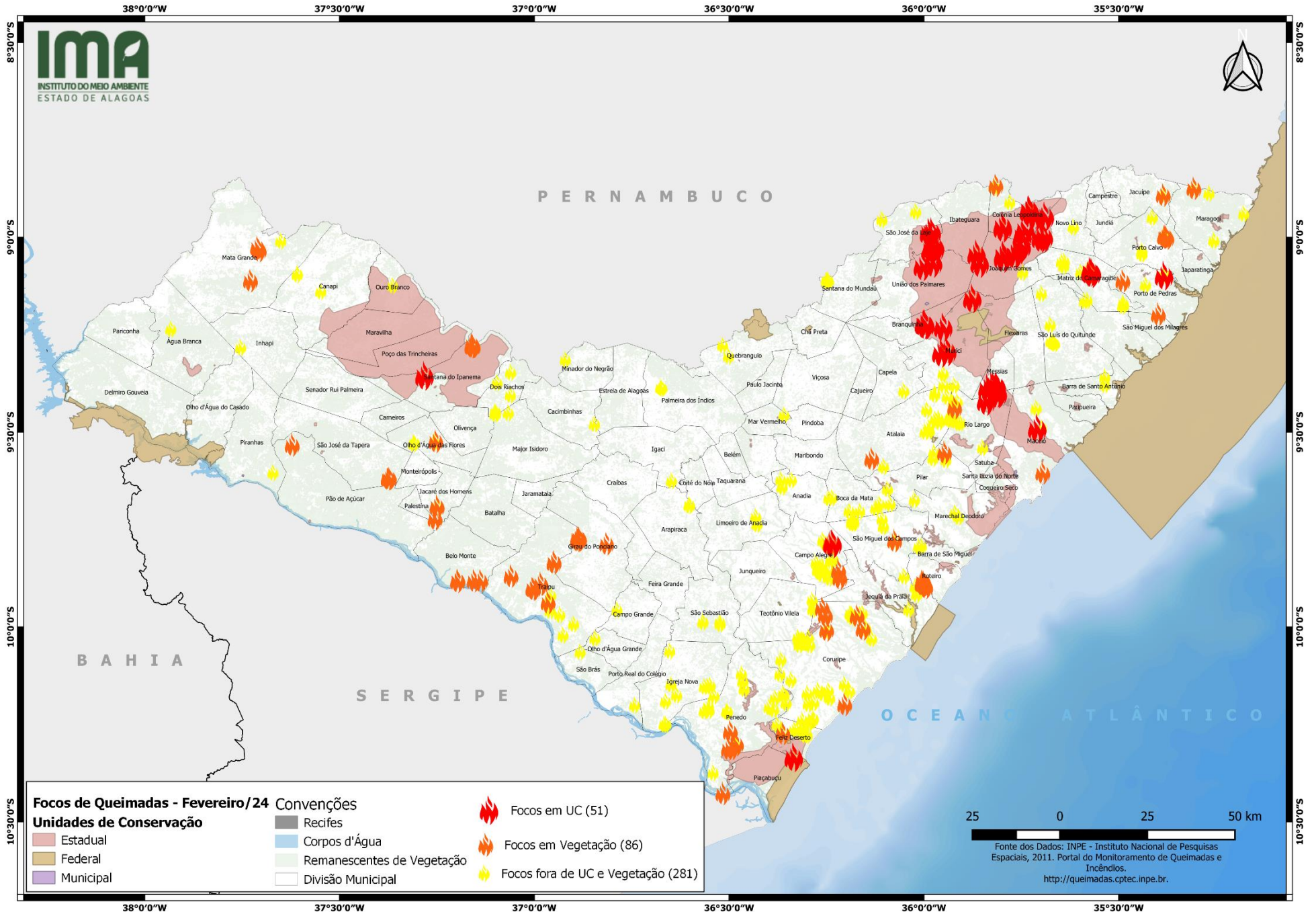
### Evolução dos Focos de Queimadas em Outras Unidades de Conservação



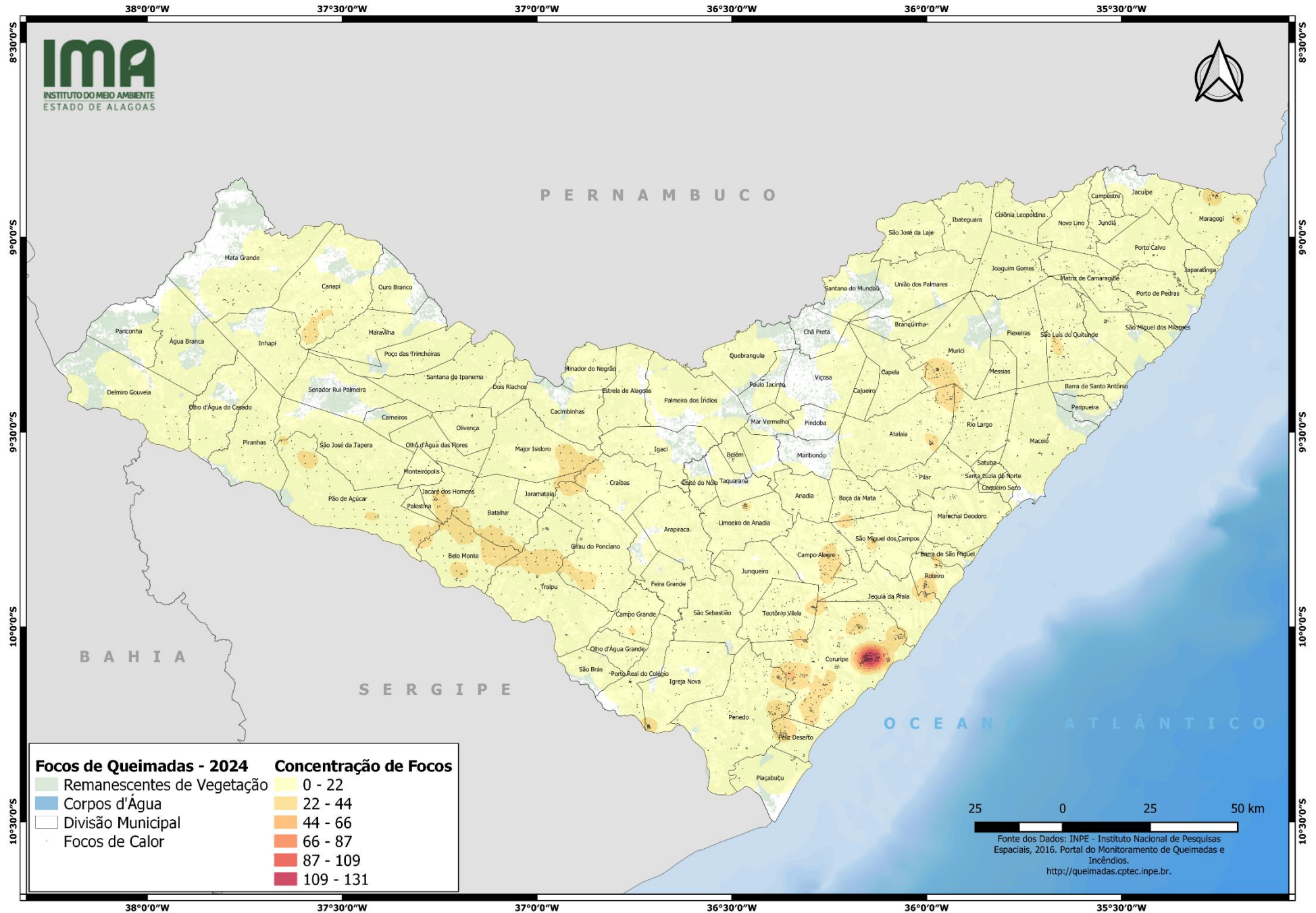
RVS Morros do Craunã	2	0	0
RESEX de Jequiá	2	0	0
RESEC Manguezais da Lagoa de Roteiro	0	3	0
REBIO de Pedra Talhada	0	0	0
MONA do Rio São Francisco	26	2	0



# DISTRIBUIÇÃO ESPACIAL DOS FOCOS DE QUEIMADAS – 04 a 10/02/2024



# CONCENTRAÇÃO DOS FOCOS DE QUEIMADAS – 01/01/2024 a 10/02/2024





INSTITUTO DO MEIO AMBIENTE  
ESTADO DE ALAGOAS

Av. Fernandes Lima, 679  
Farol – CEP 57057-450 – Maceió, Alagoas.  
Fone: 3315-1738/1778  
Fax 3315-1732; www.ima.al.gov.

INSTITUTO DO MEIO AMBIENTE DE ALAGOAS  
ASSESSORIA AMBIENTAL DE GEOPROCESSAMENTO  
RELATÓRIO SEMANAL DE MONITORAMENTO DE FOCOS DE QUEIMADAS

Página: 11

04 a 10/02/2024

MUNICÍPIO	QTD FOCOS	DATA (aaaa/mm/dd)	HORA GMT (hms)	LATITUDE	LONGITUDE	PRECIPITAÇÃO (mm)	UNIDADE DE CONSERVAÇÃO	TIPO DE VEGETAÇÃO AFETADA	CÓDIGO DA PROPRIEDADE DE OCORRÊNCIA DO FOCO DE QUEIMADA
Coruripe	50	07/02/2024	03:42:00	-10,03739	-36,31590	0,00	-	-	AL-2702306-110CD37E0442406BA0D71F87C7D10832
		07/02/2024	03:42:00	-10,03794	-36,31241	0,00	-	-	AL-2702306-110CD37E0442406BA0D71F87C7D10832
		07/02/2024	03:42:00	-10,03460	-36,31191	0,00	-	-	AL-2702306-110CD37E0442406BA0D71F87C7D10832
		07/02/2024	03:42:00	-10,03515	-36,30842	0,00	-	-	AL-2702306-110CD37E0442406BA0D71F87C7D10832
		07/02/2024	03:56:02	-10,04530	-36,32050	0,00	-	-	AL-2702306-110CD37E0442406BA0D71F87C7D10832
		07/02/2024	04:06:00	-10,03721	-36,31421	0,00	-	-	AL-2702306-110CD37E0442406BA0D71F87C7D10832
		07/02/2024	04:06:00	-10,03778	-36,31003	0,00	-	-	AL-2702306-110CD37E0442406BA0D71F87C7D10832
		08/02/2024	16:00:00	-10,13487	-36,34157	0,00	-	-	AL-2702306-1D75166CE90A410FA3DFE4F4E46EE4F9
		07/02/2024	23:26:02	-10,16230	-36,24560	0,10	-	-	AL-2702306-34A8281E564B4671B5FA41A279573DDA
		06/02/2024	00:28:13	-10,19700	-36,29730	0,00	-	-	AL-2702306-4BD15D238406483594C9E198B22CD747
		04/02/2024	15:58:00	-9,97498	-36,18481	0,60	-	-	AL-2702306-559113734041401B8B841D232C66483C
		04/02/2024	23:55:49	-10,00270	-36,14940	1,07	-	-	AL-2702306-559113734041401B8B841D232C66483C
		06/02/2024	21:36:01	-9,97110	-36,17190	0,00	-	-	Floresta Ombrófila AL-2702306-71D0B689E44D4DD18B4F1098EE50F2ED
		04/02/2024	15:58:00	-9,96833	-36,18587	0,56	-	-	AL-2702306-71D0B689E44D4DD18B4F1098EE50F2ED
		04/02/2024	15:58:00	-9,96500	-36,18641	0,53	-	-	AL-2702306-71D0B689E44D4DD18B4F1098EE50F2ED
		04/02/2024	15:58:00	-9,96555	-36,18993	0,50	-	-	AL-2702306-71D0B689E44D4DD18B4F1098EE50F2ED
		05/02/2024	20:26:02	-10,08290	-36,36760	0,00	-	-	AL-2702306-838227EDDE2145A2A5613BD04FEB5819
		06/02/2024	16:37:00	-10,24349	-36,29302	0,00	-	-	AL-2702306-86F57618194B4DB38B86638F6449AB14
		06/02/2024	22:04:25	-10,17000	-36,26000	0,00	-	-	AL-2702306-8B9A17F433614244BD7EEBF86ACA8D10
		08/02/2024	22:06:02	-10,16330	-36,19140	0,00	-	-	AL-2702306-91087AC8AE8043629331D396FD3F64D3
		06/02/2024	00:28:13	-10,19360	-36,28340	0,00	-	-	AL-2702306-96710DF587794E86B89B461621810441
		06/02/2024	22:04:25	-10,17000	-36,30000	0,00	-	-	AL-2702306-9DE2393DCC4141BFB8F8807D9435A368
		07/02/2024	23:26:02	-10,18160	-36,24210	0,10	-	-	AL-2702306-A9C0BAA19D4F4F2082E44EF2E5B1DA98
		06/02/2024	16:39:00	-10,24285	-36,29528	0,00	-	-	AL-2702306-B7FB9D092A22428A9EE04ED0EB9CC475
		07/02/2024	03:42:00	-10,00704	-36,25014	0,10	-	-	Floresta Ombrófila AL-2702306-BC632E6717E94300B25C3A0087EA9FED
		07/02/2024	03:42:00	-10,03849	-36,30892	0,00	-	-	AL-2702306-BC632E6717E94300B25C3A0087EA9FED
		07/02/2024	03:42:00	-10,03349	-36,31889	0,00	-	-	AL-2702306-BC632E6717E94300B25C3A0087EA9FED
		07/02/2024	03:42:00	-10,03404	-36,31540	0,00	-	-	AL-2702306-BC632E6717E94300B25C3A0087EA9FED
		07/02/2024	01:36:01	-10,00820	-36,24630	0,10	-	-	AL-2702306-BC632E6717E94300B25C3A0087EA9FED
		07/02/2024	01:26:01	-10,00820	-36,24630	0,10	-	-	AL-2702306-BC632E6717E94300B25C3A0087EA9FED
		07/02/2024	03:56:02	-10,04580	-36,29350	0,00	-	-	AL-2702306-BC632E6717E94300B25C3A0087EA9FED
		07/02/2024	02:51:00	-10,03266	-36,32249	0,00	-	-	AL-2702306-BC632E6717E94300B25C3A0087EA9FED
		07/02/2024	03:56:01	-10,02650	-36,29690	0,02	-	-	AL-2702306-BC632E6717E94300B25C3A0087EA9FED
		07/02/2024	04:33:00	-10,03799	-36,30661	0,00	-	-	AL-2702306-BC632E6717E94300B25C3A0087EA9FED
07/02/2024	23:26:02	-10,16180	-36,27260	0,10	-	-	AL-2702306-BC632E6717E94300B25C3A0087EA9FED		
07/02/2024	04:06:00	-10,03835	-36,30582	0,00	-	-	AL-2702306-BC632E6717E94300B25C3A0087EA9FED		
07/02/2024	04:06:00	-10,03296	-36,31340	0,00	-	-	AL-2702306-BC632E6717E94300B25C3A0087EA9FED		
07/02/2024	04:06:00	-10,03352	-36,30923	0,00	-	-	AL-2702306-BC632E6717E94300B25C3A0087EA9FED		
07/02/2024	04:06:00	-10,00811	-36,24969	0,10	-	-	AL-2702306-BC632E6717E94300B25C3A0087EA9FED		
07/02/2024	03:42:00	-10,14662	-36,20465	0,10	-	-	AL-2702306-CB684B4D021241FEB23DC9176FF05DAE		



Av. Fernandes Lima, 679  
Farol – CEP 57057-450 – Maceió, Alagoas.  
Fone: 3315-1738/1778  
Fax 3315-1732; www.ima.al.gov.

**INSTITUTO DO MEIO AMBIENTE DE ALAGOAS**  
**SUPERVISÃO DE GEOPROCESSAMENTO**

**RELATÓRIO SEMANAL DE MONITORAMENTO DE FOCOS DE QUEIMADAS**

Página: 12

Relatório:  
04 a 10/02/2024

		09/02/2024	21:46:02	-10,02950	-36,13440	0,58	-	-	AL-2702306-D44949B09DFC4098B50A127ABF33ADE2
		05/02/2024	23:34:51	-10,23400	-36,28390	0,00	-	-	AL-2702306-E04242891CAF47729B4083DD631C27D4
		05/02/2024	23:46:03	-10,23860	-36,28570	0,00	-	-	AL-2702306-E04242891CAF47729B4083DD631C27D4
		05/02/2024	23:46:03	-10,23810	-36,31270	0,00	-	-	AL-2702306-EAC5F4A2CDED48F4A4AF5E2B92FB2496
		04/02/2024	23:55:51	-9,96570	-36,16510	0,65	-	-	AL-2703759-257F20390710401B9B9156D6FBCB0665
		04/02/2024	23:55:51	-9,96420	-36,15820	0,69	-	-	AL-2703759-F6A6F559881E437E93407E64299BEB26
		05/02/2024	16:05:00	-10,19807	-36,20371	0,00	-	Floresta Estacional	-
		04/02/2024	23:55:49	-10,00420	-36,15630	1,03	-	Floresta Ombrófila	-
		08/02/2024	23:46:01	-9,96960	-36,25310	0,00	-	Floresta Ombrófila	-
		08/02/2024	23:54:00	-9,95103	-36,26121	0,00	-	Floresta Ombrófila	-
		09/02/2024	03:55:00	-9,89115	-36,00003	0,44	-	Floresta Ombrófila	AL-2703759-FC33FEA8B91642CFA5E93F02COD32484
		09/02/2024	03:27:00	-9,89065	-36,00098	0,45	-	Floresta Ombrófila	AL-2703759-FC33FEA8B91642CFA5E93F02COD32484
		09/02/2024	03:06:00	-9,89507	-36,00276	0,43	-	-	AL-2703759-FC33FEA8B91642CFA5E93F02COD32484
		09/02/2024	03:06:00	-9,89983	-36,00729	0,44	-	-	AL-2703759-FC33FEA8B91642CFA5E93F02COD32484
		09/02/2024	03:06:00	-9,89441	-36,00624	0,47	-	-	AL-2703759-FC33FEA8B91642CFA5E93F02COD32484
		09/02/2024	03:06:00	-9,88825	-36,00186	0,47	-	-	AL-2703759-FC33FEA8B91642CFA5E93F02COD32484
		09/02/2024	03:55:00	-9,89777	-36,00537	0,44	-	-	AL-2703759-FC33FEA8B91642CFA5E93F02COD32484
		09/02/2024	03:55:00	-9,89414	-36,00482	0,45	-	-	AL-2703759-FC33FEA8B91642CFA5E93F02COD32484
		09/02/2024	03:55:00	-9,89052	-36,00426	0,47	-	-	AL-2703759-FC33FEA8B91642CFA5E93F02COD32484
		09/02/2024	03:27:00	-9,89788	-36,00217	0,42	-	-	AL-2703759-FC33FEA8B91642CFA5E93F02COD32484
		09/02/2024	03:27:00	-9,90078	-36,00699	0,43	-	-	AL-2703759-FC33FEA8B91642CFA5E93F02COD32484
		09/02/2024	03:27:00	-9,89426	-36,00158	0,42	-	-	AL-2703759-FC33FEA8B91642CFA5E93F02COD32484
		09/02/2024	03:27:00	-9,89717	-36,00638	0,45	-	-	AL-2703759-FC33FEA8B91642CFA5E93F02COD32484
		09/02/2024	03:27:00	-9,89356	-36,00578	0,47	-	-	AL-2703759-FC33FEA8B91642CFA5E93F02COD32484
		09/02/2024	01:46:01	-9,89680	-36,02280	0,59	-	-	AL-2707800-73F3F7A0C4274B1DBA21D0525DE5928E
		09/02/2024	02:36:01	-9,89680	-36,02280	0,59	-	-	AL-2707800-73F3F7A0C4274B1DBA21D0525DE5928E
		09/02/2024	03:06:00	-9,88899	-36,00524	0,48	-	Floresta Ombrófila	AL-2707800-9F44CD80F4E84BC987C449F111F305E7
		09/02/2024	01:46:01	-9,91620	-36,01940	0,40	-	-	AL-2707800-9F44CD80F4E84BC987C449F111F305E7
		09/02/2024	03:27:00	-9,88994	-36,00519	0,48	-	-	AL-2707800-9F44CD80F4E84BC987C449F111F305E7
		09/02/2024	03:06:00	-9,88424	-36,00070	0,50	-	Floresta Ombrófila	AL-2707800-AEB4F1AF8E084D718C2A64E5347E3A08
		09/02/2024	03:06:00	-9,88761	-36,00537	0,49	-	Floresta Ombrófila	AL-2707800-E1C89335F23F4661A87FC296CF654851
		09/02/2024	03:06:00	-9,88220	-36,00430	0,51	-	Floresta Ombrófila	AL-2707800-E1C89335F23F4661A87FC296CF654851
		09/02/2024	03:06:00	-9,88357	-36,00423	0,51	-	Floresta Ombrófila	AL-2707800-E1C89335F23F4661A87FC296CF654851
		09/02/2024	03:06:00	-9,89375	-36,00973	0,50	-	-	AL-2707800-E1C89335F23F4661A87FC296CF654851
		09/02/2024	03:55:00	-9,89351	-36,00904	0,49	-	-	AL-2707800-E1C89335F23F4661A87FC296CF654851
		09/02/2024	01:46:01	-9,89730	-35,99560	0,36	-	Floresta Ombrófila	-
		09/02/2024	02:36:01	-9,89730	-35,99560	0,36	-	Floresta Ombrófila	-
		07/02/2024	01:04:26	-10,12000	-36,37000	0,00	-	-	AL-2706703-0EE2E77278634F6D87DC057089B17F6A
		09/02/2024	16:05:00	-10,37293	-36,54139	0,11	-	-	AL-2706703-0F776265402140069531C84196F37004
		06/02/2024	15:45:00	-10,19445	-36,35402	0,00	-	-	AL-2706703-1267AEB015EB43BCA657FA094F2DD946
		07/02/2024	00:11:00	-10,20344	-36,55316	0,00	-	-	AL-2706703-1941B6E7E1A34B12858E85A6FFFE1C84
		06/02/2024	22:56:02	-10,11950	-36,46860	0,00	-	-	AL-2706703-26E3F6540EA7485496A47994B64E0A31
		08/02/2024	16:22:00	-10,21699	-36,50666	0,00	-	-	AL-2706703-45B859B6029047D799C1FF8A0570908E

Roteiro

27

Penedo

26



INSTITUTO DO MEIO AMBIENTE  
ESTADO DE ALAGOAS

Av. Fernandes Lima, 679  
Farol – CEP 57057-450 – Maceió, Alagoas.  
Fone: 3315-1738/1778  
Fax 3315-1732; www.ima.al.gov.

**INSTITUTO DO MEIO AMBIENTE DE ALAGOAS  
ASSESSORIA AMBIENTAL DE GEOPROCESSAMENTO  
RELATÓRIO SEMANAL DE MONITORAMENTO DE FOCOS DE QUEIMADAS**

		05/02/2024	00:28:00	-10,31231	-36,50197	0,00	-	Formações Pioneiras	AL-2706703-469BC07725F54B4E836051F713D69D64
		05/02/2024	00:28:00	-10,31103	-36,49292	0,00	-	Formações Pioneiras	AL-2706703-469BC07725F54B4E836051F713D69D64
		09/02/2024	16:05:00	-10,30398	-36,48338	0,00	-	-	AL-2706703-469BC07725F54B4E836051F713D69D64
		09/02/2024	03:55:00	-10,30413	-36,48201	0,00	-	-	AL-2706703-469BC07725F54B4E836051F713D69D64
		09/02/2024	15:39:00	-10,17056	-36,36213	0,28	-	-	AL-2706703-603F46EEEB4E4ED4B35733B62E6991F9
		09/02/2024	15:39:00	-10,17330	-36,35926	0,30	-	-	AL-2706703-6BF7E1B527B14C3280147B7D28076DE5
		07/02/2024	00:11:00	-10,21378	-36,55177	0,00	-	-	AL-2706703-6EEF95AA10FC4DA9898202E1E18BE7A5
		07/02/2024	00:11:00	-10,21539	-36,56414	0,00	-	-	AL-2706703-8E9A630FE9E04DF9A34B88B768EE321CF
		08/02/2024	16:49:00	-10,21571	-36,50465	0,00	-	-	AL-2706703-CC960AB5EA2B48C5939ED32710EA8B23
		06/02/2024	00:28:13	-10,26780	-36,49720	0,00	-	Floresta Estacional	AL-2706703-D66112E3EE954B5086909259679C7E29
		04/02/2024	23:55:48	-10,21080	-36,38600	0,00	-	-	AL-2706703-E4FAB6C3320D42A59F600A58AA31BB49
		07/02/2024	01:26:02	-10,15820	-36,46170	0,00	-	-	AL-2706703-EE8A1BCD5E214CD789F4FA488DC3BE76
		07/02/2024	01:26:02	-10,13890	-36,46520	0,00	-	-	AL-2706703-EE8A1BCD5E214CD789F4FA488DC3BE76
		07/02/2024	00:46:02	-10,13890	-36,46520	0,00	-	-	AL-2706703-EE8A1BCD5E214CD789F4FA488DC3BE76
		07/02/2024	01:16:02	-10,15820	-36,46170	0,00	-	-	AL-2706703-EE8A1BCD5E214CD789F4FA488DC3BE76
		07/02/2024	00:46:02	-10,15820	-36,46170	0,00	-	-	AL-2706703-EE8A1BCD5E214CD789F4FA488DC3BE76
		07/02/2024	00:11:00	-10,18130	-36,38233	0,10	-	-	AL-2706703-F0316311424F4B318428508AC3B8AA8D
		09/02/2024	03:55:00	-10,20519	-36,39785	0,20	-	-	AL-2706703-F4A39CC765274294AA2B4C116E126A7
		09/02/2024	03:55:00	-10,30057	-36,48146	0,00	-	Formações Pioneiras	-
		06/02/2024	15:45:00	-10,42655	-36,51623	0,00	-	Formações Pioneiras	-
		06/02/2024	00:06:00	-9,85370	-36,27360	0,00	-	-	AL-2701407-295AA691B3124526A4C12088FB8C49F0
		07/02/2024	01:46:00	-9,85370	-36,27360	0,15	-	-	AL-2701407-295AA691B3124526A4C12088FB8C49F0
		08/02/2024	00:36:00	-9,85370	-36,27360	0,00	-	-	AL-2701407-295AA691B3124526A4C12088FB8C49F0
		07/02/2024	16:17:00	-9,86439	-36,26276	0,20	-	-	AL-2701407-7322534A5744E6BAE3F73CAF8C14943
		04/02/2024	23:55:54	-9,78560	-36,23490	0,00	RPPN Dubinha Guimarães	Floresta Ombrófila	AL-2701407-98EFF0310AAB468E86DB2DD843629AF7
		04/02/2024	23:55:54	-9,78720	-36,24190	0,00	-	Floresta Ombrófila	AL-2701407-98EFF0310AAB468E86DB2DD843629AF7
		06/02/2024	23:46:00	-9,77700	-36,26000	0,00	-	-	AL-2701407-98EFF0310AAB468E86DB2DD843629AF7
		06/02/2024	00:46:00	-9,77700	-36,26000	0,00	-	-	AL-2701407-98EFF0310AAB468E86DB2DD843629AF7
		04/02/2024	23:55:54	-9,78870	-36,24880	0,00	-	-	AL-2701407-98EFF0310AAB468E86DB2DD843629AF7
		07/02/2024	22:26:00	-9,77700	-36,26000	0,10	-	-	AL-2701407-98EFF0310AAB468E86DB2DD843629AF7
		04/02/2024	23:55:52	-9,82570	-36,23320	0,00	-	-	AL-2701407-C9D2E374F7A149C6BD5CA0EFC750AE02
		06/02/2024	00:06:00	-9,83440	-36,27700	0,00	-	-	AL-2701407-E1046F6E0294494A980FF69F62C6ED60
		07/02/2024	01:46:00	-9,85420	-36,24650	0,20	-	-	AL-2701407-E1046F6E0294494A980FF69F62C6ED60
		04/02/2024	23:55:52	-9,82730	-36,24010	0,00	-	-	AL-2701407-E1046F6E0294494A980FF69F62C6ED60
		05/02/2024	23:34:57	-9,85360	-36,27060	0,00	-	-	AL-2701407-E1046F6E0294494A980FF69F62C6ED60
		05/02/2024	23:34:57	-9,85130	-36,25950	0,00	-	-	AL-2701407-E1046F6E0294494A980FF69F62C6ED60
		05/02/2024	23:34:57	-9,84380	-36,27260	0,00	-	-	AL-2701407-E1046F6E0294494A980FF69F62C6ED60
		05/02/2024	23:34:57	-9,84150	-36,26160	0,00	-	-	AL-2701407-E1046F6E0294494A980FF69F62C6ED60
		08/02/2024	21:56:01	-9,85420	-36,24650	0,00	-	-	AL-2701407-E1046F6E0294494A980FF69F62C6ED60
		07/02/2024	23:16:01	-9,87350	-36,24320	0,20	-	-	AL-2701407-E4165CB53A934BD6A3A353A25AA8FFDB
		08/02/2024	21:56:01	-9,87350	-36,24320	0,00	-	-	AL-2701407-E4165CB53A934BD6A3A353A25AA8FFDB
Traipu	15	09/02/2024	16:05:00	-10,01989	-36,92662	3,86	-	-	AL-2709202-5AA39A6A9EEB4015ACF8F2F81D129857
		09/02/2024	15:39:00	-9,99129	-36,89940	3,43	-	-	AL-2709202-7906003B4828461897BCD6DF2CF4D8FD

Campo Alegre

21



INSTITUTO DO MEIO AMBIENTE  
ESTADO DE ALAGOAS

Av. Fernandes Lima, 679  
Farol – CEP 57057-450 – Maceió, Alagoas.  
Fone: 3315-1738/1778  
Fax 3315-1732; www.ima.al.gov.

INSTITUTO DO MEIO AMBIENTE DE ALAGOAS  
SUPERVISÃO DE GEOPROCESSAMENTO

RELATÓRIO SEMANAL DE MONITORAMENTO DE FOCOS DE QUEIMADAS

Página: 14

Relatório:  
04 a 10/02/2024

		06/02/2024	15:48:00	-9,96772	-36,93465	0,00	-	-	AL-2709202-D1D2C49F593641E1B8B7B6AAB4978F5E
		09/02/2024	16:32:00	-9,93654	-36,96494	1,67	-	Caatinga	AL-2709202-EDFB75BBB75144CFA9314852E73D3241
		09/02/2024	15:39:00	-9,94002	-36,96395	1,64	-	-	AL-2709202-EDFB75BBB75144CFA9314852E73D3241
		09/02/2024	15:39:00	-9,93607	-36,96444	1,69	-	-	AL-2709202-EDFB75BBB75144CFA9314852E73D3241
		06/02/2024	15:20:00	-9,95758	-36,95953	0,00	-	-	AL-2709202-EDFB75BBB75144CFA9314852E73D3241
		06/02/2024	16:37:00	-9,86877	-37,05994	0,00	-	Caatinga	AL-2709202-F0B1BDA982794EC78DF042BE8AF97710
		06/02/2024	22:26:01	-9,91810	-36,95790	0,00	-	-	AL-2709202-FF09353867934D6392F397C00224746C
		08/02/2024	16:24:00	-9,88967	-36,98311	0,00	-	Caatinga	-
		08/02/2024	16:22:00	-9,88791	-36,98389	0,00	-	Caatinga	-
		06/02/2024	15:20:00	-9,90067	-37,00431	0,00	-	Caatinga	-
		06/02/2024	15:20:00	-9,90214	-37,00201	0,00	-	Caatinga	-
		09/02/2024	15:39:00	-9,83440	-36,95005	3,09	-	Transição Fitoecológica	-
		09/02/2024	16:05:00	-9,83356	-36,94930	3,10	-	Transição Fitoecológica	-
		09/02/2024	03:27:00	-9,40272	-35,97296	1,25	-	-	AL-2700409-07C6BBEF071A41BDAAB16AC977E0860D
		09/02/2024	03:27:00	-9,39909	-35,97235	1,16	-	-	AL-2700409-12CB5EAF80AA4DEA99F0B71B6496F18E
		07/02/2024	00:06:51	-9,44150	-35,99320	0,00	-	-	AL-2700409-3F070D612A6147FBA2341104C407FE18
		08/02/2024	22:55:59	-9,56780	-36,13430	0,00	-	Floresta Ombrófila	AL-2700409-6376FD60FB234ABDA821A8EE61C629AB
		07/02/2024	00:11:00	-9,48713	-35,98803	0,00	-	-	AL-2700409-6B6E18D247D648B28F182C7519712BAC
		07/02/2024	00:11:00	-9,49843	-35,99767	0,00	-	-	AL-2700409-7BFFA0FD48914A77AFC15D282CA19E59
		07/02/2024	00:11:00	-9,49697	-35,98663	0,00	-	-	AL-2700409-7BFFA0FD48914A77AFC15D282CA19E59
		07/02/2024	23:46:24	-9,47370	-35,96110	0,00	-	-	AL-2700409-9A2718EFC314F17AB36ABE3E110957E
		07/02/2024	23:46:24	-9,46570	-35,97150	0,00	-	-	AL-2700409-9A2718EFC314F17AB36ABE3E110957E
		07/02/2024	23:46:24	-9,46390	-35,96330	0,00	-	-	AL-2700409-9A2718EFC314F17AB36ABE3E110957E
		06/02/2024	23:05:59	-9,58750	-36,10390	0,00	-	-	AL-2700409-C613B22ED4A14062A88BF8F89A0C3DB9
		07/02/2024	15:01:00	-9,46014	-35,93269	0,00	-	-	AL-2707701-2C86B5EB72C142188D325A7C8DA65DE2
		10/02/2024	00:34:00	-9,40891	-35,94057	0,04	-	-	AL-2707701-93AFB75EC79E4DF8A8C6B598514E95E5
		07/02/2024	15:28:00	-9,46513	-35,93557	0,00	-	-	AL-2707701-C974536A0F9344E6B5C2E8DAC1937825
		08/02/2024	16:00:00	-9,08795	-35,57346	0,00	RPPN Serra d'Água	Floresta Ombrófila	AL-2705101-2510E680DA124564BA81BD117DAA7DF9
		08/02/2024	16:00:00	-9,09076	-35,56921	0,00	RPPN Serra d'Água	Formações Pioneiras	AL-2705101-2510E680DA124564BA81BD117DAA7DF9
		08/02/2024	16:22:00	-9,09144	-35,57011	0,00	RPPN Serra d'Água	Formações Pioneiras	AL-2705101-2510E680DA124564BA81BD117DAA7DF9
		08/02/2024	16:22:00	-9,08271	-35,57768	0,00	-	-	AL-2705101-2510E680DA124564BA81BD117DAA7DF9
		09/02/2024	23:52:55	-9,06090	-35,64040	0,16	-	-	AL-2705101-711473F17FD74808BA2D2DD51468B896
		07/02/2024	16:17:00	-9,07293	-35,64159	0,00	-	-	AL-2705101-89341AEA9BA44E28A42F39BA2A37F187
		09/02/2024	23:52:55	-9,06250	-35,64730	0,17	-	-	AL-2705101-949F62C60B5842DC80C7DFD9B78BF522
		04/02/2024	15:58:00	-9,16819	-35,48910	0,00	-	-	AL-2705101-A6C2D072A35C4FEAAF9EAE112BFF7774
		04/02/2024	16:26:00	-9,17221	-35,48776	0,00	-	-	AL-2705101-A6C2D072A35C4FEAAF9EAE112BFF7774
		06/02/2024	15:48:00	-9,17549	-35,49050	0,00	-	-	AL-2705101-A6C2D072A35C4FEAAF9EAE112BFF7774
		08/02/2024	16:00:00	-9,08854	-35,57717	0,00	-	Floresta Ombrófila	AL-2705101-C6EC20548FB344CC92486BF7470792C0
		08/02/2024	16:22:00	-9,08759	-35,57686	0,00	-	-	AL-2705101-C6EC20548FB344CC92486BF7470792C0
		08/02/2024	16:24:00	-9,08653	-35,58274	0,00	-	-	AL-2705101-C6EC20548FB344CC92486BF7470792C0
		05/02/2024	16:05:00	-9,08850	-35,59803	0,00	-	-	AL-2705101-CA2FA22751F14AE8830406150444E6BA
Colônia Leopoldina	13	08/02/2024	16:00:00	-8,98028	-35,74124	0,00	APA de Murici	-	AL-2702108-04EB8C24DC254F6FA8980A34BDFD48FA
		08/02/2024	16:00:00	-8,97187	-35,79856	0,00	APA de Murici	-	AL-2702108-1D98C21504664C08BA7C507D29C5CFB0



INSTITUTO DO MEIO AMBIENTE  
ESTADO DE ALAGOAS

Av. Fernandes Lima, 679  
Farol – CEP 57057-450 – Maceió, Alagoas.  
Fone: 3315-1738/1778  
Fax 3315-1732; www.ima.al.gov.

INSTITUTO DO MEIO AMBIENTE DE ALAGOAS  
ASSESSORIA AMBIENTAL DE GEOPROCESSAMENTO  
RELATÓRIO SEMANAL DE MONITORAMENTO DE FOCOS DE QUEIMADAS

Página: 15

04 a 10/02/2024

		09/02/2024	16:05:00	-8,94607	-35,69019	0,90	APA de Murici	-	AL-2702108-293BD67C56E745E3ACEF005EBFBF46C9
		08/02/2024	16:00:00	-8,86607	-35,81592	0,00	-	Floresta Ombrófila	AL-2702108-2CC5AC3DEC034E32A3A8020940562F74
		08/02/2024	16:00:00	-8,87001	-35,81906	0,00	-	-	AL-2702108-2CC5AC3DEC034E32A3A8020940562F74
		08/02/2024	16:22:00	-8,93233	-35,72859	0,00	APA de Murici	-	AL-2702108-71828A1366E845038BBDFO20E56E2BF5
		08/02/2024	16:00:00	-8,93351	-35,73010	0,00	APA de Murici	-	AL-2702108-DA405F4F8EED44538C43680386828DE6
		08/02/2024	16:22:00	-8,93150	-35,73154	0,00	APA de Murici	Floresta Ombrófila	AL-2702108-DC7D5945E63E4F9CB225F3B7DE82B8F8
		07/02/2024	15:28:00	-8,90933	-35,78025	0,00	-	-	AL-2702108-ECB9D593704D41CAB0774388D3ACCF96
		08/02/2024	16:00:00	-8,97525	-35,79804	0,00	APA de Murici	Floresta Ombrófila	-
		08/02/2024	16:00:00	-8,93011	-35,73056	0,00	APA de Murici	Floresta Ombrófila	-
		06/02/2024	15:20:00	-8,94620	-35,71584	0,00	APA de Murici	-	-
		06/02/2024	16:37:00	-8,99593	-35,74768	0,00	APA de Murici	-	-
		05/02/2024	23:35:03	-9,42350	-35,92530	0,00	-	-	AL-2700409-E8F7426F32104E56A0A1023DDE373F33
		05/02/2024	23:35:03	-9,42130	-35,91490	0,00	-	-	AL-2700409-E8F7426F32104E56A0A1023DDE373F33
		08/02/2024	16:00:00	-9,41973	-35,84079	0,00	APA do Pratagy	-	AL-2705200-54764F802C2647749C4CAC975F3726AC
		07/02/2024	02:25:58	-9,40060	-35,81070	0,00	APA do Pratagy	-	AL-2705200-92DF86E2B334F7B80C511DE48E6D21D
		10/02/2024	00:34:00	-9,53907	-35,84978	1,14	-	-	AL-2707701-0ADE1FB73E4A4B7EAE8C55E4E1681A23
		07/02/2024	15:01:00	-9,45940	-35,92632	0,00	-	-	AL-2707701-2C86B5EB72C142188D325A7C8DA65DE2
		10/02/2024	00:34:00	-9,45862	-35,92661	0,14	-	-	AL-2707701-2C86B5EB72C142188D325A7C8DA65DE2
		04/02/2024	23:55:59	-9,43700	-35,92170	0,00	-	Floresta Ombrófila	AL-2707701-C64FB1E5479B4380B4265E948BC7B348
		07/02/2024	15:28:00	-9,46392	-35,92642	0,00	-	-	AL-2707701-C974536A0F9344E6B5C2E8DAC1937825
		05/02/2024	19:05:58	-9,47570	-35,90650	0,00	-	-	AL-2707701-C974536A0F9344E6B5C2E8DAC1937825
		04/02/2024	23:55:56	-9,47550	-35,91290	0,00	-	-	AL-2707701-C974536A0F9344E6B5C2E8DAC1937825
		09/02/2024	16:05:00	-9,46826	-35,93280	0,83	-	-	AL-2707701-C974536A0F9344E6B5C2E8DAC1937825
		08/02/2024	23:54:00	-10,25917	-36,30849	0,00	-	-	AL-2702306-19B643C9D70A49418F801001008A9062
		09/02/2024	00:46:03	-10,25740	-36,30920	0,28	-	-	AL-2702306-19B643C9D70A49418F801001008A9062
		09/02/2024	00:56:03	-10,25740	-36,30920	0,28	-	-	AL-2702306-19B643C9D70A49418F801001008A9062
		04/02/2024	23:55:45	-10,24940	-36,37730	0,10	-	-	AL-2702306-493F88727B074D3FB3958C9A89D3DCD9
		08/02/2024	23:54:00	-10,26520	-36,32682	0,00	-	-	AL-2702702-0DAC67466F3447CCA81A15B739CC97D4
		08/02/2024	23:54:00	-10,27649	-36,30005	0,00	-	-	AL-2702702-C495E946E0FC4DC4A336DFCFA6912C9A
		08/02/2024	23:54:00	-10,26229	-36,33360	0,00	-	-	AL-2702702-F1A2C521B6BF4F55B3776C4F481E3897
		09/02/2024	03:27:00	-10,27314	-36,36128	0,20	-	-	AL-2702702-FFF10F3596424B65BDAA33F02A3D879D
		09/02/2024	00:36:03	-10,27680	-36,30570	0,20	-	-	AL-2702702-FFF4CEB41ABC4E45B2D2F5AA765B6276
		09/02/2024	00:46:03	-10,27680	-36,30570	0,20	-	-	AL-2702702-FFF4CEB41ABC4E45B2D2F5AA765B6276
		09/02/2024	03:55:00	-10,27264	-36,36198	0,20	-	Formações Pioneiras	-
		08/02/2024	16:22:00	-8,99693	-35,38012	0,00	-	Floresta Ombrófila	AL-2707305-12E071BFC58745AB98841426B67F23D9
		08/02/2024	15:09:00	-8,99750	-35,38301	0,00	-	-	AL-2707305-12E071BFC58745AB98841426B67F23D9
		08/02/2024	16:00:00	-8,99828	-35,38317	0,00	-	Floresta Ombrófila	AL-2707305-28553B6043014C71B34AD76AED01A994
		08/02/2024	16:22:00	-8,99788	-35,38543	0,00	-	-	AL-2707305-28553B6043014C71B34AD76AED01A994
		08/02/2024	16:00:00	-9,00170	-35,38263	0,00	-	-	AL-2707305-28553B6043014C71B34AD76AED01A994
		08/02/2024	16:22:00	-9,03850	-35,44179	0,00	-	-	AL-2707305-ACE924F75BC442EBAD88A1DBF44CE4CE
		08/02/2024	15:09:00	-9,03513	-35,44109	0,00	-	-	AL-2707305-ACE924F75BC442EBAD88A1DBF44CE4CE
		08/02/2024	16:00:00	-9,04230	-35,44091	0,00	-	-	AL-2707305-ACE924F75BC442EBAD88A1DBF44CE4CE
		08/02/2024	16:00:00	-9,03889	-35,44144	0,00	-	-	AL-2707305-ACE924F75BC442EBAD88A1DBF44CE4CE

Rio Largo

12

Feliz Deserto

11

Porto Calvo

11



INSTITUTO DO MEIO AMBIENTE  
ESTADO DE ALAGOAS

Av. Fernandes Lima, 679  
Farol – CEP 57057-450 – Maceió, Alagoas.  
Fone: 3315-1738/1778  
Fax 3315-1732; www.ima.al.gov.

INSTITUTO DO MEIO AMBIENTE DE ALAGOAS  
SUPERVISÃO DE GEOPROCESSAMENTO

RELATÓRIO SEMANAL DE MONITORAMENTO DE FOCOS DE QUEIMADAS

Página: 16

Relatório:  
04 a 10/02/2024

		06/02/2024	15:48:00	-8,94814	-35,41428	0,00	-	-	AL-2707305-DF541CAC409A4F56AB9F06E92A0AE5B3
		08/02/2024	16:24:00	-9,00173	-35,37701	0,00	-	Floresta Ombrófila	AL-2707305-EFF48A37CD9A43A2A7E7BA5160783486
São Miguel dos Campos	11	08/02/2024	23:54:00	-9,86887	-36,05133	0,00	-	-	AL-2708600-56D50171EDD04493899AF4766CDBC3E4
		04/02/2024	15:58:00	-9,77798	-36,07569	0,00	-	Floresta Ombrófila	AL-2708600-877F80F4B6024466BC85E10C26D0E7F8
		04/02/2024	16:24:00	-9,78059	-36,07569	0,00	-	-	AL-2708600-877F80F4B6024466BC85E10C26D0E7F8
		10/02/2024	03:10:00	-9,72851	-36,18015	6,16	-	-	AL-2708600-9FB9F9476E6240B1A906457D343175BE
		10/02/2024	03:10:00	-9,73251	-36,18629	6,05	-	-	AL-2708600-B21CB8193F5445AFB9D04CBBBC3AC286
		10/02/2024	03:10:00	-9,72750	-36,18567	5,83	-	-	AL-2708600-B21CB8193F5445AFB9D04CBBBC3AC286
		09/02/2024	23:46:00	-9,72210	-36,10770	3,74	-	-	AL-2708600-B4245BC1E3C94334B93309C35D30550C
		10/02/2024	03:10:00	-9,72681	-36,18435	5,86	-	-	AL-2708600-E1FB12908E75476985D5DBB170E9D1E1
		10/02/2024	03:10:00	-9,73351	-36,18088	6,37	-	-	AL-2708600-E7DBEA272F8044F7974A7966084F5C24
		09/02/2024	23:46:00	-9,74140	-36,10430	3,68	-	-	AL-2708600-FE5DBCE4DA8246AA9347FCACF3114496
		08/02/2024	22:36:00	-9,74140	-36,10430	0,00	-	-	AL-2708600-FE5DBCE4DA8246AA9347FCACF3114496
Igreja Nova	10	07/02/2024	23:46:15	-10,17370	-36,63510	0,00	-	-	AL-2703205-4683EE493D774459BDD37FE01DCC7416
		09/02/2024	16:32:00	-10,18968	-36,66342	1,09	-	-	AL-2703205-4A7665445826452BBD4F1F2BDA5E3DF0
		05/02/2024	16:05:00	-10,14694	-36,64961	0,00	-	-	AL-2703205-4A7665445826452BBD4F1F2BDA5E3DF0
		07/02/2024	00:06:42	-10,15230	-36,56370	0,00	-	-	AL-2703205-63E2BA28872D40D38051BB47DBD11B6C
		07/02/2024	00:06:42	-10,14900	-36,54930	0,00	-	-	AL-2703205-7F6914885D7341778207DAB114F4964E
		07/02/2024	00:06:42	-10,15060	-36,55650	0,00	-	-	AL-2703205-937638B9E3164D26AF3BC7EB5748548B
		06/02/2024	16:37:00	-10,06067	-36,65273	0,00	-	-	AL-2703205-AE2D3FEC31A54CC3A9F9329711468A04
		08/02/2024	16:22:00	-10,24955	-36,66711	0,00	-	-	AL-2703205-B5CFB594635C4146BA87610902B7C1BB
		08/02/2024	16:22:00	-10,24878	-36,66266	0,00	-	-	AL-2703205-B757181B961D4BEC9CB60436287BB506
08/02/2024	23:46:02	-10,17600	-36,53900	0,00	-	-	AL-2706703-642A1D6AA7F0449BB463EEDDD2566190		
São José da Laje	9	04/02/2024	23:56:04	-9,02500	-35,97170	0,00	APA de Murici	-	AL-2708303-15879DFD6CD842BB90C7BB7CECB495D7
		04/02/2024	23:56:04	-9,02660	-35,97860	0,00	APA de Murici	-	AL-2708303-15879DFD6CD842BB90C7BB7CECB495D7
		05/02/2024	00:28:00	-9,03123	-35,98219	0,17	APA de Murici	-	AL-2708303-15879DFD6CD842BB90C7BB7CECB495D7
		05/02/2024	00:28:00	-9,02989	-35,97289	0,12	APA de Murici	-	AL-2708303-15879DFD6CD842BB90C7BB7CECB495D7
		04/02/2024	23:56:06	-8,98650	-35,98050	0,00	APA de Murici	-	AL-270830349C2203134274D84A180D69A4DA9ADDB
		04/02/2024	23:56:06	-8,98800	-35,98740	0,00	APA de Murici	-	AL-270830349C2203134274D84A180D69A4DA9ADDB
		06/02/2024	15:20:00	-8,95297	-36,10845	0,00	-	-	AL-2708303-52FE1091152546BD94DD2DF2EEB23C25
		06/02/2024	15:48:00	-8,95360	-36,10812	0,00	-	-	AL-2708303-52FE1091152546BD94DD2DF2EEB23C25
04/02/2024	23:56:05	-8,93320	-36,02160	0,00	-	-	AL-2708303-859C78BD58EF46D3ADDE0BF39278C53E		
Joaquim Gomes	8	04/02/2024	15:58:00	-9,02279	-35,74955	0,00	APA de Murici	-	AL-2703809-362727767FBD43788F4A192AC6A959CD
		06/02/2024	16:37:00	-9,06590	-35,85731	0,00	APA de Murici	-	AL-2703809-73CA5ACEF3C54FF093CD7221458ED426
		09/02/2024	15:39:00	-9,08931	-35,74702	0,40	-	-	AL-2703809-744BC9FB26F2422DA9A1E1CB1593F0F3
		08/02/2024	16:22:00	-9,04746	-35,79729	0,00	APA de Murici	-	AL-2703809-8E4582E2168A4612B79056798F26B3FD
		08/02/2024	16:22:00	-9,04676	-35,79611	0,00	APA de Murici	-	AL-2703809-8E4582E2168A4612B79056798F26B3FD
		09/02/2024	16:05:00	-9,04217	-35,76862	0,62	APA de Murici	Floresta Ombrófila	-
		08/02/2024	16:00:00	-9,05262	-35,79670	0,00	APA de Murici	-	-
09/02/2024	16:05:00	-9,04302	-35,76731	0,59	APA de Murici	-	-		
Girau do Ponciano	7	08/02/2024	16:22:00	-9,77230	-36,88923	0,00	-	Transição Fitoecológica	AL-2702900-1262996D5C96438480743F7B82F68C7C
		08/02/2024	16:22:00	-9,77132	-36,88612	0,00	-	Transição Fitoecológica	AL-2702900-1262996D5C96438480743F7B82F68C7C
		08/02/2024	16:22:00	-9,77642	-36,88923	0,00	-	Transição Fitoecológica	AL-2702900-AA0D6FAA6E684077A3CB7B901A71B623





**INSTITUTO DO MEIO AMBIENTE  
ESTADO DE ALAGOAS**

Av. Fernandes Lima, 679  
Farol – CEP 57057-450 – Maceió, Alagoas.  
Fone: 3315-1738/1778  
Fax 3315-1732; www.ima.al.gov.

**INSTITUTO DO MEIO AMBIENTE DE ALAGOAS  
ASSESSORIA AMBIENTAL DE GEOPROCESSAMENTO  
RELATÓRIO SEMANAL DE MONITORAMENTO DE FOCOS DE QUEIMADAS**

Página: 17

04 a 10/02/2024

		08/02/2024	16:22:00	-9,77665	-36,88808	0,00	-	Transição Fitoecológica	AL-2702900-BAEEE9B0DDF74F0F9427689D8228B3D9
		08/02/2024	16:49:00	-9,77358	-36,88416	0,00	-	Transição Fitoecológica	-
		08/02/2024	16:22:00	-9,77568	-36,88504	0,00	-	Transição Fitoecológica	-
		09/02/2024	16:32:00	-9,78587	-36,81471	3,63	-	Transição Fitoecológica	-
Boca da Mata	6	08/02/2024	22:16:00	-9,70180	-36,16520	0,00	-	-	AL-2701001-117ECEE892A7428488FBDAF55287A5A3
		09/02/2024	23:52:46	-9,69410	-36,12410	4,23	-	-	AL-2701001-12367FD57CA04448B51EF2F7DEEC3AE9
		08/02/2024	22:16:00	-9,70130	-36,19230	0,00	-	-	AL-2701001-422FCD200C11475A93161EAE5351D848
		08/02/2024	22:56:00	-9,68350	-36,11440	0,00	-	-	AL-2701001-72B7EC4270AB4C75A860BEE7D7BA0D8D
		08/02/2024	22:56:00	-9,68400	-36,08730	0,00	-	-	AL-2701001-BD113C6AAE56498A91AB1B8E96C0E42F
		07/02/2024	23:46:21	-9,66710	-36,23610	0,00	-	-	AL-2701001-E6A90EE862DD452794BB437F32AF8004
Dois Riachos	6	08/02/2024	16:22:00	-9,40373	-37,06171	0,00	-	-	AL-2702504-021911AF95D941B5A2378D02BC874091
		08/02/2024	16:00:00	-9,34582	-37,06099	0,00	-	-	AL-2702504-28A4B3AABC6043EFBEA445D77CEE50D3
		07/02/2024	16:43:00	-9,44725	-37,09925	0,00	-	-	AL-2702504-60ED9B34BB204D12BCF1B01E2810C1D1
		07/02/2024	16:17:00	-9,44975	-37,10163	0,00	-	-	AL-2702504-60ED9B34BB204D12BCF1B01E2810C1D1
		08/02/2024	15:09:00	-9,37252	-37,09603	0,00	-	-	AL-2702504-7AA38DEF94B4CB89F56AB78B0B2043F
		07/02/2024	15:28:00	-9,45292	-37,09980	0,00	-	-	AL-2702504-D5DA0D99FCE4D109D6CEF841DD77050
Maragogi	6	08/02/2024	03:23:00	-9,00738	-35,25657	0,00	-	-	AL-2704500-09AE9D3796F14A788405D856D061086A
		08/02/2024	03:46:00	-9,00744	-35,25639	0,00	-	-	AL-2704500-09AE9D3796F14A788405D856D061086A
		04/02/2024	23:56:03	-8,88620	-35,26900	0,10	-	-	AL-2704500-6DEEEDD48A1C4BED940424994739DD62
		10/02/2024	16:11:00	-8,93892	-35,17980	0,60	-	-	AL-2704500-73360669DC174017BD1CCBA15167F3DD
		06/02/2024	15:48:00	-8,87375	-35,30770	0,00	-	Floresta Ombrófila	AL-2704500-FA6DC17D58D548E2B217106175188549
		08/02/2024	16:00:00	-8,87409	-35,30707	0,00	-	-	AL-2704500-FA6DC17D58D548E2B217106175188549
Messias	6	08/02/2024	03:23:00	-9,38280	-35,82154	0,00	APA do Pratagy	-	AL-2705200-8DAF2E4731B245999A2C05B2F6C2E302
		07/02/2024	02:25:58	-9,38130	-35,81400	0,00	APA do Pratagy	-	AL-2705200-8DAF2E4731B245999A2C05B2F6C2E302
		08/02/2024	23:54:00	-9,38512	-35,81525	0,00	APA do Pratagy	-	AL-2705200-8DAF2E4731B245999A2C05B2F6C2E302
		08/02/2024	03:23:00	-9,38195	-35,82661	0,00	APA do Pratagy	-	AL-2705507-63D2A9D801774802B1C7335D077C7C26
		08/02/2024	23:54:00	-9,39862	-35,81359	0,00	APA do Pratagy	-	AL-2707701-AA6B44D04B7143F4A11C8E200CB1A9DD
		08/02/2024	23:54:00	-9,38781	-35,83745	0,00	APA do Pratagy	-	-
Murici	6	07/02/2024	16:17:00	-9,23015	-35,95090	0,00	APA de Murici	-	AL-2705507-42E88B6B25D942E5ADC5C2FE28A87949
		08/02/2024	22:35:58	-9,37890	-35,95000	0,00	-	-	AL-2705507-8694045674FE4F099A780FCB593260FA
		06/02/2024	00:28:26	-9,29610	-35,95600	0,00	APA de Murici	-	AL-2705507-92A7F9F2AE7941349A3F5154F12E7A70
		08/02/2024	22:35:58	-9,37940	-35,92280	0,00	-	-	AL-2705507-B688319B7C624109BEA24B8E869D098D
		07/02/2024	00:06:52	-9,34900	-35,95110	0,00	-	-	AL-2705507-C7A9544577AC4794BF6A4A43375AACB
		06/02/2024	00:28:26	-9,29230	-35,94090	0,00	APA de Murici	Floresta Ombrófila	-
Porto de Pedras	6	05/02/2024	15:16:00	-9,09799	-35,38443	0,00	RPPN Sereno	-	AL-2707305-6E0B2F3DED8A4A069F3C89D26202CC5F
		05/02/2024	15:16:00	-9,09756	-35,38109	0,00	-	-	AL-2707305-6E0B2F3DED8A4A069F3C89D26202CC5F
		05/02/2024	15:37:00	-9,09610	-35,38431	0,00	-	-	AL-2707305-6E0B2F3DED8A4A069F3C89D26202CC5F
		08/02/2024	16:00:00	-9,12146	-35,43192	0,00	-	-	AL-2707404-E7B6E0AE15FA4E509F8105A5681D1D4E
		07/02/2024	15:28:00	-9,19751	-35,39876	0,00	-	Floresta Ombrófila	AL-2708709-C54CCFCA3B74B408BAFE5ADBD86C1C7
		07/02/2024	15:28:00	-9,11126	-35,48996	0,00	-	Floresta Ombrófila	-
Santana do Ipanema	6	07/02/2024	16:17:00	-9,35498	-37,28233	0,00	APA Serra da Caiçara	Caatinga	AL-2708006-332F9F4374E445189D15D979DEC53C09
		06/02/2024	16:39:00	-9,27454	-37,15968	0,00	-	Transição Fitoecológica	AL-2708006-400D90FD9C22474E8B5642B732DB3EF7
		06/02/2024	16:37:00	-9,27980	-37,15703	0,00	-	Transição Fitoecológica	AL-2708006-DEA2541692EE49F1AF8A17222A9E473



INSTITUTO DO MEIO AMBIENTE  
ESTADO DE ALAGOAS

Av. Fernandes Lima, 679  
Farol – CEP 57057-450 – Maceió, Alagoas.  
Fone: 3315-1738/1778  
Fax 3315-1732; www.ima.al.gov.

INSTITUTO DO MEIO AMBIENTE DE ALAGOAS  
SUPERVISÃO DE GEOPROCESSAMENTO

RELATÓRIO SEMANAL DE MONITORAMENTO DE FOCOS DE QUEIMADAS

Página: 18

Relatório:  
04 a 10/02/2024

		06/02/2024	16:37:00	-9,27830	-37,15763	0,00	-	Transição Fitoecológica	AL-2708006-DEA2541692EE49F1AF8A17222A9E473
		06/02/2024	16:37:00	-9,27887	-37,16082	0,00	-	Transição Fitoecológica	-
		06/02/2024	16:37:00	-9,28039	-37,16019	0,00	-	Transição Fitoecológica	-
Teotônio Vilela	6	07/02/2024	03:56:01	-10,02600	-36,32400	0,00	-	-	AL-2702306-BC632E6717E94300B25C3A0087EA9FED
		07/02/2024	22:26:01	-9,94970	-36,28360	0,10	-	-	AL-2709152-285DF44D715A489FA661A87055ABD966
		07/02/2024	22:16:01	-9,94970	-36,28360	0,10	-	-	AL-2709152-285DF44D715A489FA661A87055ABD966
		08/02/2024	23:54:00	-9,95404	-36,28576	0,00	-	-	AL-2709152-285DF44D715A489FA661A87055ABD966
		07/02/2024	22:36:01	-9,94970	-36,28360	0,10	-	-	AL-2709152-285DF44D715A489FA661A87055ABD966
		07/02/2024	22:16:01	-9,93040	-36,28700	0,10	-	-	AL-2709152-9A2F2417D57F4EF9A2E426D26B815775
Pilar	5	04/02/2024	20:25:59	-9,55190	-35,94760	0,00	-	Floresta Ombrófila	AL-2706901-4D1B21E74344AE6B806E8A6BA1077B4
		04/02/2024	20:25:59	-9,55140	-35,97480	0,00	-	-	AL-2706901-621394EAC0F848E28B5DD3F9E648BE95
		08/02/2024	15:09:00	-9,56678	-35,97718	0,00	-	-	AL-2706901-C691BD6CFE844B7CA310201B1CDD20A5
		10/02/2024	00:05:59	-9,64540	-36,09390	2,12	-	-	AL-2706901-D6F7281AAF224073A37FD40B8F651DCE
		04/02/2024	20:25:59	-9,57120	-35,94430	0,00	-	-	AL-2707701-0ADE1FB73E4A4B7EAE8C55E4E1681A23
São Luís do Quitunde	5	07/02/2024	00:11:00	-9,14374	-35,69896	0,00	-	-	AL-2708501-33EDBA4476F746EBAE77BC611B33E09C
		09/02/2024	23:52:52	-9,22350	-35,67630	0,46	-	-	AL-2708501-78E9C2DB010E4DD4A55589A0340F3434
		06/02/2024	19:25:57	-9,26850	-35,66980	0,00	-	-	AL-2708501-A724475638084071BB96A9830948DDD4
		09/02/2024	23:52:51	-9,27250	-35,66520	0,50	-	-	AL-2708501-A724475638084071BB96A9830948DDD4
		10/02/2024	00:34:00	-9,26665	-35,67470	0,10	-	-	AL-2708501-A724475638084071BB96A9830948DDD4
Anadia	4	06/02/2024	21:45:59	-9,62130	-36,36760	0,00	-	-	AL-2700201-08C4412FBEA943F8B6BB829803A27329
		06/02/2024	21:45:59	-9,64050	-36,36430	0,00	-	-	AL-2700201-86240B14310145B6936635A99EDD89BA
		06/02/2024	21:45:59	-9,62170	-36,34060	0,00	-	-	AL-2700201-C9EBDBBECB064263937960265CE61DD3
		07/02/2024	23:46:21	-9,66900	-36,24470	0,00	-	-	AL-2701001-E6A90EE862DD452794BB437F32AF8004
Belo Monte	4	05/02/2024	15:37:00	-9,88221	-37,19736	0,00	-	Caatinga	AL-2700904-06B8E5F4CF514E6A8439398950A19A78
		05/02/2024	16:05:00	-9,88078	-37,19618	0,00	-	Caatinga	AL-2700904-06B8E5F4CF514E6A8439398950A19A78
		06/02/2024	04:01:00	-9,88055	-37,15469	0,00	-	Caatinga	AL-2700904-6DCCD4E934854595ABD1859D9449D0BB
		05/02/2024	23:34:59	-9,88080	-37,13800	0,00	-	Caatinga	AL-2700904-8287E7BFEFEE474ABE1DF98CA02F131D
Limoeiro de Anadia	4	06/02/2024	21:56:00	-9,73550	-36,42860	0,00	-	-	AL-2704203-183C586EC39848F8A89A5C09FCE9D534
		09/02/2024	01:06:00	-9,73550	-36,42860	1,02	-	-	AL-2704203-183C586EC39848F8A89A5C09FCE9D534
		05/02/2024	21:56:00	-9,73550	-36,42860	0,00	-	-	AL-2704203-183C586EC39848F8A89A5C09FCE9D534
		06/02/2024	21:56:00	-9,71620	-36,43190	0,00	-	-	AL-2704203-36527328744A48C3BC4D47539CDF9E74
Maceió	4	07/02/2024	00:11:00	-9,48970	-35,70959	0,00	APA do Pratagy	-	AL-2704302-04B7F481942946C68DA2B0E8CD96DA7F
		07/02/2024	00:06:50	-9,43760	-35,71240	0,00	-	-	AL-2704302-9EDB1D2A35D94388A18FE5853DCE52BD
		07/02/2024	00:11:00	-9,48827	-35,69895	0,00	-	-	AL-2704302-AF90DE556193491CB30A8D1737AF53AC
		09/02/2024	16:05:00	-9,60393	-35,69546	0,00	-	Floresta Ombrófila	AL-2704302-BE5E0E37C01245AEB5D1A728E6C66FC
Mata Grande	4	09/02/2024	16:05:00	-9,00866	-37,65101	6,17	-	-	AL-2705002-010ED529F86542D1BCAFBBE95CDA8AB0
		05/02/2024	16:56:00	-9,03325	-37,70625	0,85	-	Caatinga	AL-2705002-FEAADE73042A435DB82717DF41668EB8
		06/02/2024	16:37:00	-9,02581	-37,71050	0,00	-	Caatinga	AL-2705002-FEAADE73042A435DB82717DF41668EB8
		08/02/2024	16:22:00	-9,11059	-37,72877	0,00	-	Transição Fitoecológica	-
Olho d'Água das Flores	4	07/02/2024	16:17:00	-9,52295	-37,25309	0,00	-	Caatinga	AL-2705705-073ACFFBAEF64C8AB1E98E9EBDD91B0A
		08/02/2024	16:49:00	-9,52626	-37,30795	0,00	-	-	AL-2705705-6FD583880CAD43A388C23C5AEB4C7190
		07/02/2024	16:17:00	-9,52378	-37,25687	0,00	-	-	AL-2705705-B43B7D785B91444ABBBE0ED94023809D
		08/02/2024	16:22:00	-9,52925	-37,31006	0,00	-	-	AL-2705705-E4EA63D4655F423D8491553D334E8823



INSTITUTO DO MEIO AMBIENTE  
ESTADO DE ALAGOAS

Av. Fernandes Lima, 679  
Farol – CEP 57057-450 – Maceió, Alagoas.  
Fone: 3315-1738/1778  
Fax 3315-1732; www.ima.al.gov.

INSTITUTO DO MEIO AMBIENTE DE ALAGOAS  
ASSESSORIA AMBIENTAL DE GEOPROCESSAMENTO  
RELATÓRIO SEMANAL DE MONITORAMENTO DE FOCOS DE QUEIMADAS

Página: 19

04 a 10/02/2024

Santana do Mundaú	4	05/02/2024	15:16:00	-9,11017	-36,25083	0,10	-	-	AL-2708105-18C6DB61D98641DF9B95E60DF8CBDE14
		05/02/2024	15:16:00	-9,11155	-36,24526	0,10	-	-	AL-2708105-1C7C3384A3054BF088BB35002B07080D
		05/02/2024	15:16:00	-9,10966	-36,24683	0,10	-	-	AL-2708105-814A1497850E47E3B734FB9FDB3D26B8
		05/02/2024	15:16:00	-9,11204	-36,24927	0,10	-	-	AL-2708105-FC279ADF8FB8F406FA3A3FDA0BDE92150
São Sebastião	4	06/02/2024	16:37:00	-9,99167	-36,52333	0,00	-	-	AL-2708808-5F2686F434434A4AADBE8FD64DD20B89
		06/02/2024	16:37:00	-9,98608	-36,52432	0,00	-	-	AL-2708808-9633F98730954A6CBEFFB22C4B529063
		04/02/2024	03:49:00	-9,98554	-36,56729	0,00	-	-	AL-2708808-A620CB06CC634915A7B9D9FDB23C189F
		04/02/2024	03:49:00	-9,98682	-36,56768	0,00	-	-	AL-2708808-D579274873E64ED8A302B544553CDE7B
Branquinha	3	04/02/2024	16:26:00	-9,22275	-36,00029	0,00	APA de Murici	-	AL-2701100-0F37857F321848539595DB53D09090AC
		04/02/2024	15:58:00	-9,22195	-35,99772	0,00	APA de Murici	-	AL-2701100ED9375ABD1C64D7DBB9B40495ED62A23
		04/02/2024	15:58:00	-9,22428	-35,99686	0,00	APA de Murici	-	AL-2701100ED9375ABD1C64D7DBB9B40495ED62A23
Canapi	3	09/02/2024	16:05:00	-9,09363	-37,60809	6,20	-	-	AL-2701605-275B38CC90EE46E78D1F3746E5129783
		09/02/2024	15:39:00	-9,09482	-37,60884	6,19	-	-	AL-2701605-275B38CC90EE46E78D1F3746E5129783
		06/02/2024	16:39:00	-9,13816	-37,54837	0,00	-	-	AL-2701605-EAA33FB50C7F43DD87965871F52BE37F
Jacaré dos Homens	3	05/02/2024	15:37:00	-9,68962	-37,24995	0,00	-	Caatinga	AL-2703403-3500AB597E9F4AD9A0A219D48448BF9C
		05/02/2024	16:05:00	-9,69071	-37,24944	0,00	-	Caatinga	AL-2703403-FFE6AA3C78334315A205912E1AF393C2
		05/02/2024	16:05:00	-9,69000	-37,24940	0,00	-	-	AL-2703403-FFE6AA3C78334315A205912E1AF393C2
Jequiá da Praia	3	07/02/2024	23:16:01	-9,87400	-36,21610	0,30	-	Floresta Ombrófila	AL-2701407-55A89D58F42B4952B07C690B828B8B64
		07/02/2024	23:16:00	-9,85470	-36,21950	0,30	-	Floresta Ombrófila	AL-2703759-7ABB0042A9C54F83ADA6611CD9F58779
		07/02/2024	22:46:01	-9,95430	-36,03970	0,30	-	-	AL-2703759-881F9570CA0440C698E155039A35AEF3
Marechal Deodoro	3	07/02/2024	22:16:00	-9,70630	-35,92090	0,40	-	-	AL-2704708-1E12EB4021514243BB84E037D6DE2B65
		09/02/2024	15:39:00	-9,71705	-35,91129	0,10	-	-	AL-2704708-3CFADB824323407181F6FE5F58B333A4
		05/02/2024	00:28:00	-9,67304	-36,02493	0,00	-	-	AL-2704708-F173022C4FB5451594C9F5ED775A7041
Novo Lino	3	07/02/2024	00:06:57	-8,99930	-35,69270	0,00	APA de Murici	-	AL-2703809-AA05E309716F470988560DE006935DCF
		07/02/2024	00:06:57	-9,00120	-35,70050	0,00	APA de Murici	Floresta Ombrófila	AL-2705606-7B21CC3CFF724077A40749A48682119F
		09/02/2024	23:52:56	-8,97320	-35,61680	0,21	-	-	AL-2705606-9B18D3BBD207458FBA7D2008ECC83560
Arapiraca	2	09/02/2024	16:05:00	-9,68752	-36,60311	1,43	-	-	AL-2700300-333D5AD8D4E541149A2DF04046F73A94
		09/02/2024	15:39:00	-9,68636	-36,60159	1,42	-	-	AL-2700300-59F9525BBC21420EA959C7C7AD1A47A7
Barra de Santo Antônio	2	09/02/2024	03:04:00	-9,37799	-35,53625	0,25	-	-	AL-2700508-304B2500BF7B45CE9F8F130CEE7C2F25
		07/02/2024	16:17:00	-9,35752	-35,53636	0,08	-	-	AL-2708501-7D792C6428DD4A9CB97ED130A79CF038
Barra de São Miguel	2	09/02/2024	23:52:44	-9,79160	-36,00700	0,77	-	-	AL-2708600-F349410C37314A2B8176E4AD43A1F498
		09/02/2024	23:52:44	-9,79310	-36,01400	0,84	-	-	AL-2708600-F349410C37314A2B8176E4AD43A1F498
Jacuípe	2	05/02/2024	03:29:00	-8,88961	-35,38307	0,00	-	-	AL-2703502-528348D94C904888E5BBA725AA76C51
		05/02/2024	00:28:00	-8,89099	-35,38622	0,00	-	Floresta Ombrófila	-
Palmeira dos Índios	2	07/02/2024	16:43:00	-9,38514	-36,67612	0,00	-	-	AL-2706307-F4CA3F804A214C9CB03DC23477DEE01E
		07/02/2024	15:28:00	-9,38652	-36,67264	0,00	-	-	AL-2706307-F4CA3F804A214C9CB03DC23477DEE01E
Passo de Camaragibe	2	09/02/2024	23:52:53	-9,16100	-35,58160	0,20	-	-	AL-2706505E8AC4E5B174DBB8CB9BCEABAA3296D
		09/02/2024	23:52:53	-9,16260	-35,58850	0,20	-	-	AL-2706505E8AC4E5B174DBB8CB9BCEABAA3296D
Quebrangulo	2	08/02/2024	16:00:00	-9,27620	-36,51708	0,00	-	-	AL-2707602-15048496F08E47B784FE50D409CA345D
		08/02/2024	16:00:00	-9,30450	-36,50185	0,00	-	-	AL-2707602-33EB46571C1840A79042BC5F33C82C8E
São José da Tapera	2	06/02/2024	16:37:00	-9,61889	-37,37546	0,00	-	Caatinga	AL-2708402-5678AEA8B68E47418ADF059491223BB9
		06/02/2024	16:37:00	-9,61827	-37,37204	0,00	-	Caatinga	-
União dos Palmares	2	07/02/2024	15:28:00	-9,07384	-36,00340	0,00	APA de Murici	-	AL-2709301-9881F3F4F5ED42F0ABF30421C1B0117C



INSTITUTO DO MEIO AMBIENTE  
ESTADO DE ALAGOAS

Av. Fernandes Lima, 679  
Farol – CEP 57057-450 – Maceió, Alagoas.  
Fone: 3315-1738/1778  
Fax 3315-1732; www.ima.al.gov.

INSTITUTO DO MEIO AMBIENTE DE ALAGOAS  
SUPERVISÃO DE GEOPROCESSAMENTO

RELATÓRIO SEMANAL DE MONITORAMENTO DE FOCOS DE QUEIMADAS

Página: 20

Relatório:  
04 a 10/02/2024

		09/02/2024	16:05:00	-9,06539	-35,97699	3,58	APA de Murici	-	AL-2709301-9881F3F4F5ED42F0ABF30421C1B0117C
Água Branca	1	08/02/2024	16:24:00	-9,23484	-37,93297	0,00	-	-	AL-2700102-67795169471C430DBFC94C098E2CD02B
Cacimbinhas	1	08/02/2024	14:45:59	-9,47840	-36,84590	0,00	-	-	AL-2701209-06116B1CDC6C426ABE864E9CCB3245DA
Campo Grande	1	06/02/2024	16:37:00	-9,95534	-36,78806	0,00	-	-	AL-2701506-21A5D17F5BE543DB9419E9CBE644FC41
Capela	1	07/02/2024	00:06:52	-9,39330	-36,05220	0,00	-	-	AL-2701704-6616856C2423489490826A50CE86D1AD
Flexeiras	1	08/02/2024	16:00:00	-9,15635	-35,87640	0,00	APA de Murici	Floresta Ombrófila	AL-2705507-251EBE1F7EB64537B0FDB300565C2F53
Ibateguara	1	09/02/2024	15:39:00	-9,04307	-35,86543	1,49	APA de Murici	Floresta Ombrófila	AL-2703007-9740FFA94ADD4E1B992FE8B856B680D5
Igaci	1	07/02/2024	03:42:00	-9,62431	-36,64820	0,00	-	-	AL-2703106-1682072C7BA64D049DB38809707F7DFC
Inhapi	1	06/02/2024	15:48:00	-9,28181	-37,75397	0,00	-	-	AL-2703304-27CB19E1C19C4F52959AFF74683E3C76
Major Isidoro	1	08/02/2024	16:22:00	-9,44973	-37,06673	0,00	-	-	AL-2704401-AE75389F095249F1BF1334D738342FF3
Mar Vermelho	1	07/02/2024	16:17:00	-9,45532	-36,35941	0,00	-	-	AL-2704906-DD0A2EECD75D4F699B6C3F3A5E6E6583
Minador do Negrão	1	04/02/2024	15:58:00	-9,31336	-36,92054	0,00	-	-	AL-2705309-7B50FEA5C1D34EF0B28481C75690094B
Olho d'Água Grande	1	06/02/2024	16:37:00	-10,02819	-36,84451	0,00	-	-	AL-2705903-726FEFAB8046407D8D2233D79C4CF9
Ouro Branco	1	09/02/2024	16:05:00	-9,12312	-37,36374	7,24	-	-	AL-2706109-55A2D6241AE9458CA44B23CAEAAF2B54
Palestina	1	07/02/2024	15:28:00	-9,72206	-37,25485	0,00	-	Caatinga	AL-2703403-1618502A169D4C898F63AB0F23FD2215
Pão de Açúcar	1	08/02/2024	16:00:00	-9,53235	-37,62149	0,00	-	Caatinga	AL-2706406-33868DA116B341D1BEF6F02628FA58E5
Piaçabuçu	1	08/02/2024	16:00:00	-10,33395	-36,33469	0,00	APA da Marituba do Peixe	Formações Pioneiras	AL-2706802-06F90F9861EF463BA8E86275D5D42F9F
Piranhas	1	07/02/2024	15:28:00	-9,60301	-37,67092	0,00	-	-	AL-2707107-B58080B6CBE841729EB72BF9E3D205F1
Porto Real do Colégio	1	04/02/2024	16:24:00	-10,19948	-36,74273	0,00	-	-	AL-2707503-A3AF22E121184FD88C268EA637C1EDC7
São Brás	1	06/02/2024	15:45:00	-10,06318	-36,88266	0,00	-	-	AL-2708204-C6D7A078CBD4431AA32C3E9879616C78