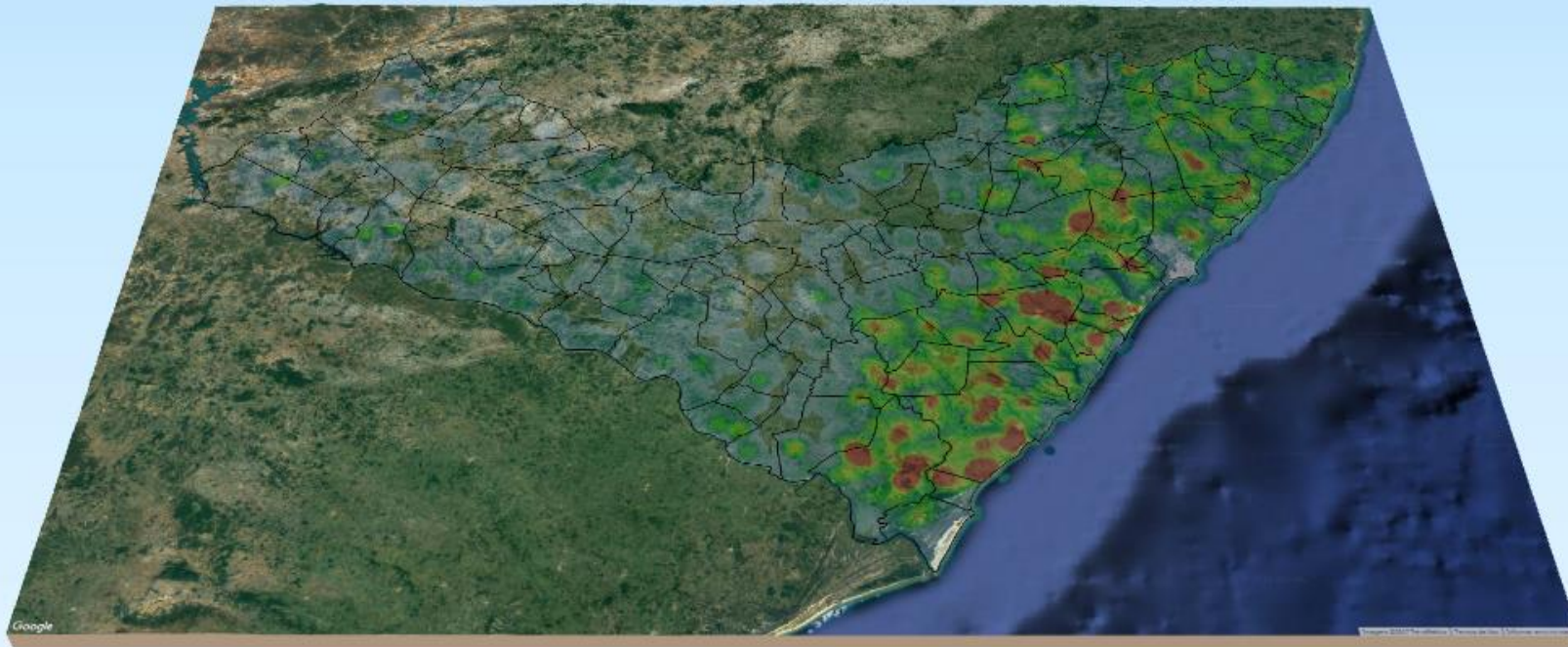


RELATÓRIO DE MONITORAMENTO DE FOCOS DE QUEIMADAS

11 a 17 de Fevereiro de 2024



MONITORAMENTO DE FOCOS DE QUEIMADAS NO ESTADO DE ALAGOAS
RELATÓRIO TÉCNICO

PAULO SURUAGY DO AMARAL DANTAS

Governador do Estado de Alagoas

GINO CÉSAR MENESES PAIVA

Secretário de Estado do Meio Ambiente e dos Recursos Hídricos

GUSTAVO RESSURREIÇÃO LOPES

Diretor-Presidente do Instituto do Meio Ambiente de Alagoas

IVENS BARBOZA LEÃO

Diretor Executivo de Gestão do
Instituto do Meio Ambiente de Alagoas

DANIEL NIVALDO DA CONCEIÇÃO

Supervisor de Geoprocessamento do
Instituto do Meio Ambiente de Alagoas

RESUMO DAS OCORRÊNCIAS DOS FOCOS DE QUEIMADAS

11 a 17/02/2024

QUANTIDADE TOTAL DE FOCOS NO ESTADO: 131

QUANTIDADE DE FOCOS MONITORADOS¹: 112

QUANTIDADE DE FOCOS QUE AFETARAM UNIDADES DE CONSERVAÇÃO: 12

APA de Murici: 8

APA da Marituba do Peixe: 3

APA Serra da Caiçara: 1

QUANTIDADE DE FOCOS QUE AFETARAM VEGETAÇÃO: 25

Transição Fitoecológica: 12

Floresta Estacional: 2

Caatinga: 6

Formações Pioneiras: 2

Floresta Ombrófila: 3

RANKING DOS MUNICÍPIOS COM MAIOR QUANTIDADE DE REGISTROS DE FOCOS:

1- Coruripe: 11

2- Penedo: 10

3- São José da Lage: 8

4- Jequiá da Praia: 7

5- Feliz Deserto: 6

RANKING DOS MUNICÍPIOS COM MENOR QUANTIDADE DE REGISTROS DE FOCOS:

1- Água Branca: 1

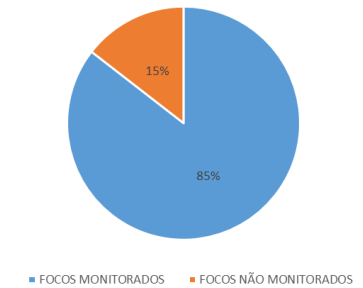
2- Arapiraca: 1

3- Barra de Santo Antônio: 1

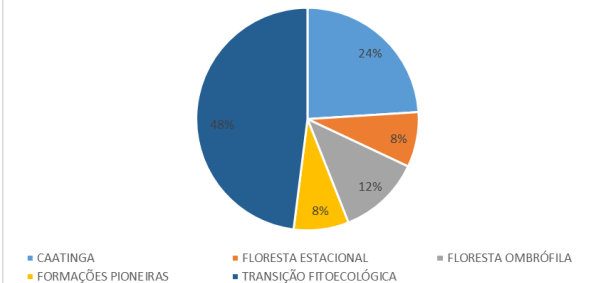
4- Batalha: 1

5- Joaquim Gomes: 1

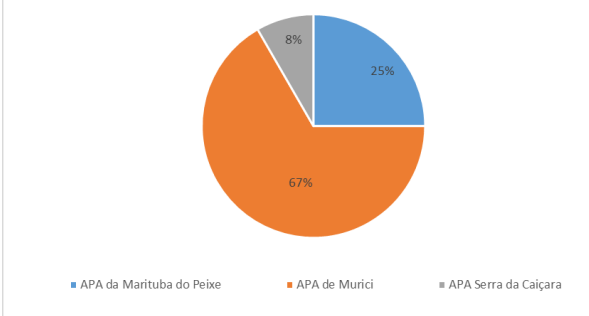
FOCOS MONITORADOS E NÃO MONITORADOS



FOCOS POR TIPO DE VEGETAÇÃO AFETADA



FOCOS POR UC'S AFETADAS



¹Focos monitorados correspondem àqueles que afetaram remanescentes de vegetação ou unidades de conservação, além das ocorrências identificadas nas propriedades rurais, segundo dados do Cadastro Ambiental Rural.



INSTITUTO DO MEIO AMBIENTE
ESTADO DE ALAGOAS

Av. Fernandes Lima, 679
Farol – CEP 57057-450 – Maceió, Alagoas.
Fone: 3315-1738/1778
Fax 3315-1732; www.ima.al.gov.

INSTITUTO DO MEIO AMBIENTE DE ALAGOAS

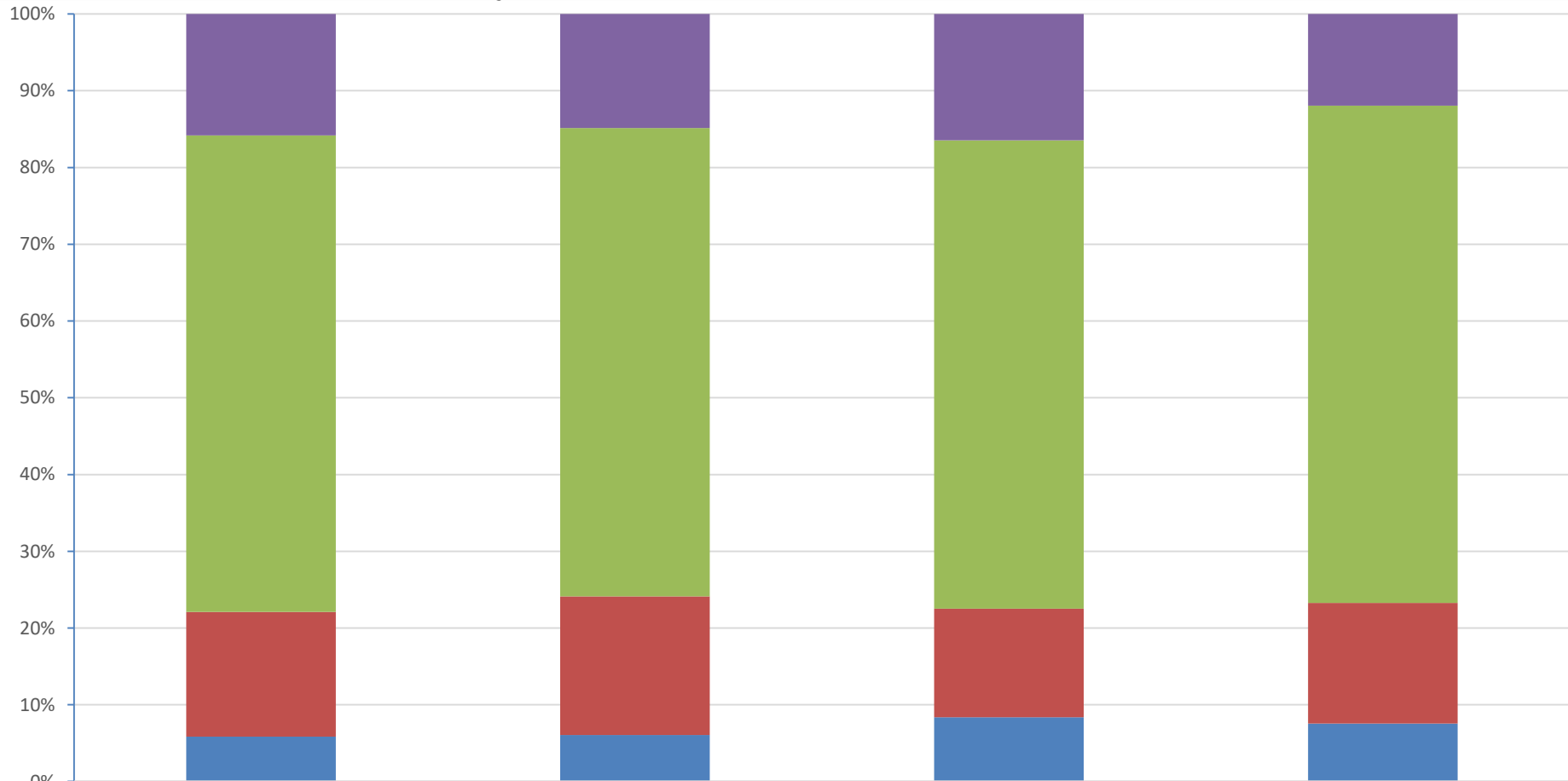
SUPERVISÃO DE GEOPROCESSAMENTO

RELATÓRIO SEMANAL DE MONITORAMENTO DE FOCOS DE QUEIMADAS

Página: 4

Relatório:
11 a 17/02/2024

Evolução dos Focos de Queimadas



■ Focos Não Monitorados
■ Propriedades CAR
■ Em Remanescentes de Vegetação
■ Em Unidades de Conservação

2023

JAN

5

6

1737

514

100

19

6807

2114

371

103

1783

625

86

25

643

210

51

12



INSTITUTO DO MEIO AMBIENTE
ESTADO DE ALAGOAS

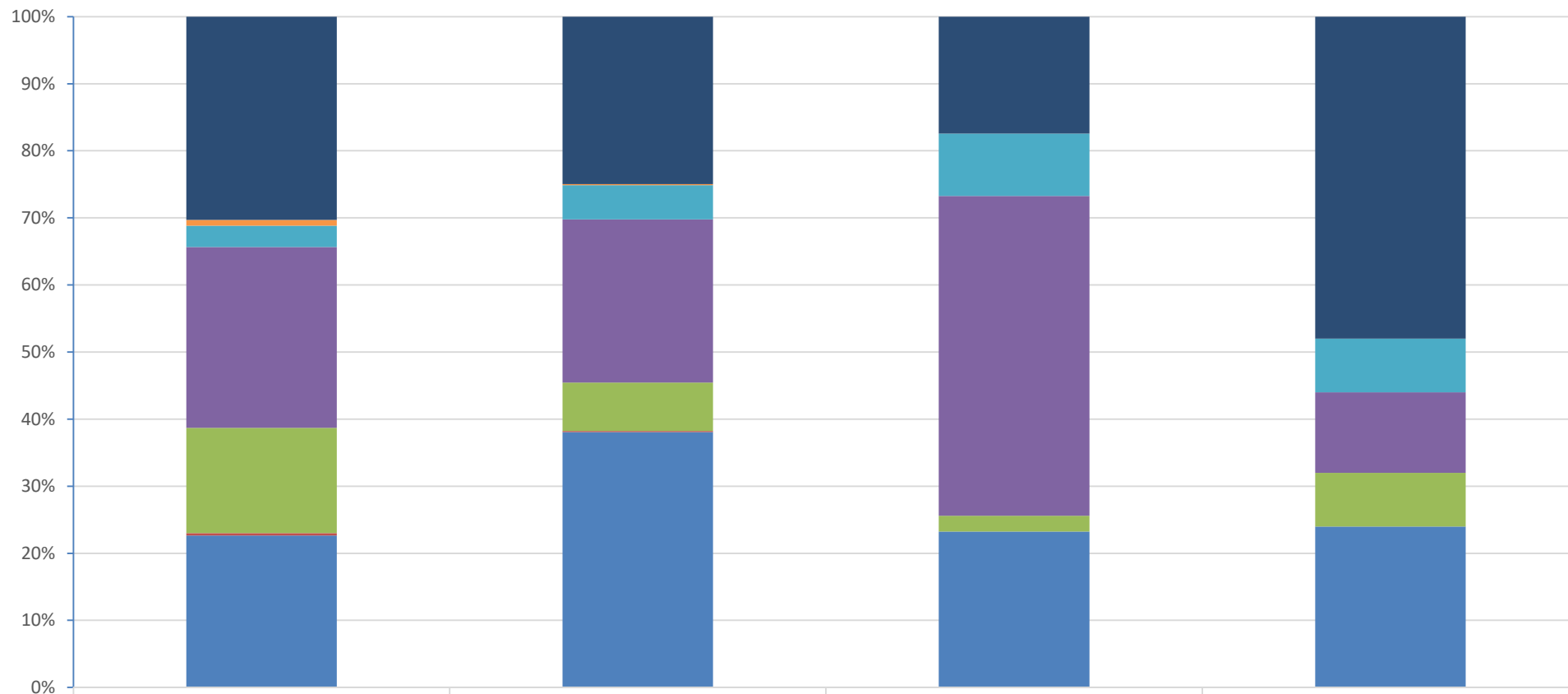
Av. Fernandes Lima, 679
Farol – CEP 57057-450 – Maceió, Alagoas.
Fone: 3315-1738/1778
Fax 3315-1732; www.ima.al.gov.

INSTITUTO DO MEIO AMBIENTE DE ALAGOAS
ASSESSORIA AMBIENTAL DE GEOPROCESSAMENTO
RELATÓRIO SEMANAL DE MONITORAMENTO DE FOCOS DE QUEIMADAS

Página: 5

11 a 17/02/2024

Evolução dos Focos de Queimadas em Remanescentes de Vegetação



	2023	JAN	5	6
Transição Fitoecológicas	540	156	15	12
Refúgio Ecológico	16	1	0	0
Formações Pioneiras	56	32	8	2
Floresta Ombrófila	481	152	41	3
Floresta Estacional	280	45	2	2
Cerrado	6	1	0	0
Caatinga	404	238	20	6



INSTITUTO DO MEIO AMBIENTE
ESTADO DE ALAGOAS

Av. Fernandes Lima, 679
Farol – CEP 57057-450 – Maceió, Alagoas.
Fone: 3315-1738/1778
Fax 3315-1732; www.ima.al.gov.

INSTITUTO DO MEIO AMBIENTE DE ALAGOAS

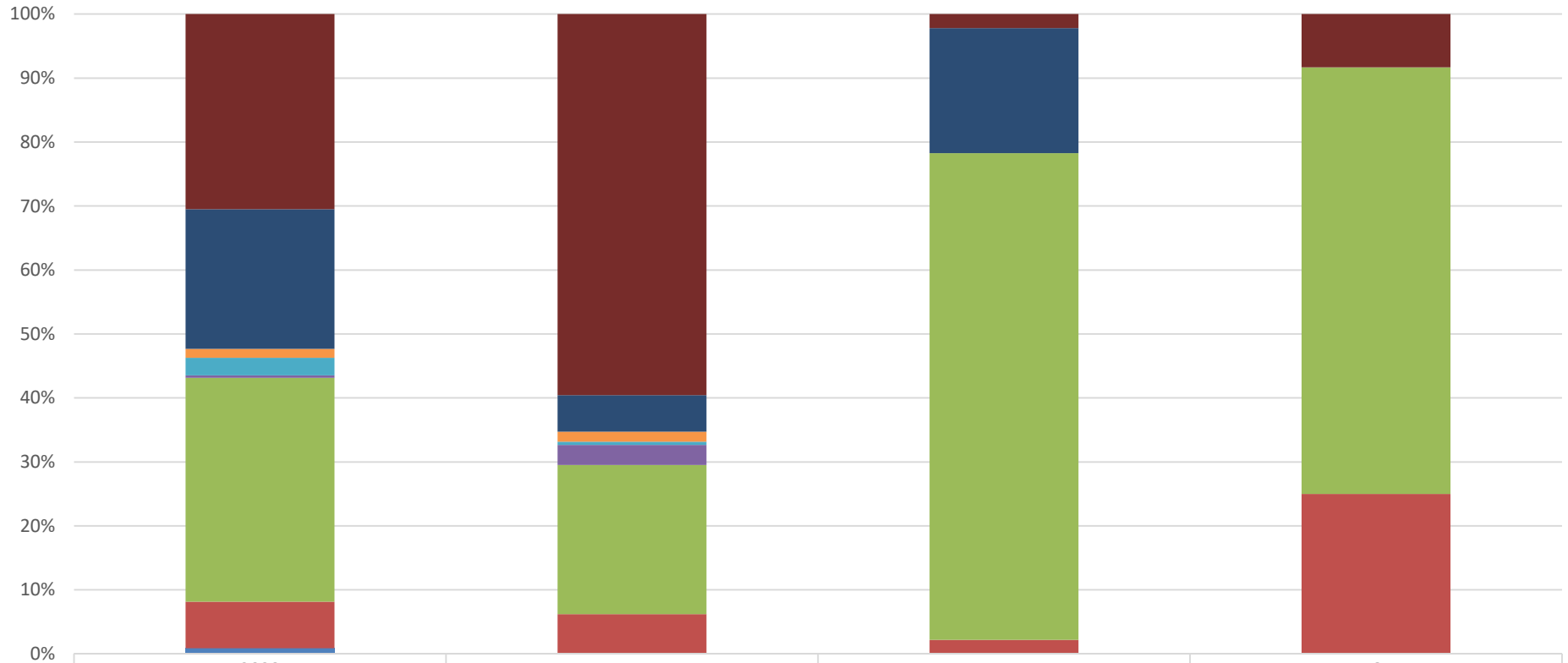
SUPERVISÃO DE GEOPROCESSAMENTO

RELATÓRIO SEMANAL DE MONITORAMENTO DE FOCOS DE QUEIMADAS

Página: 6

Relatório:
11 a 17/02/2024

Evolução dos Focos de Queimadas em APAs



■ APA Serra da Caiçara	176
■ APA do Pratagy	126
■ APA do Catolé e Fernão Velho	8
■ APA de Santa Rita	16
■ APA de Piaçabuçu	2
■ APA de Murici	202
■ APA da Marituba do Peixe	42
■ APA Costa dos Corais	5

2023

JAN

5

6

0%

10%

20%

30%

40%

50%

60%

70%

80%

90%

100%

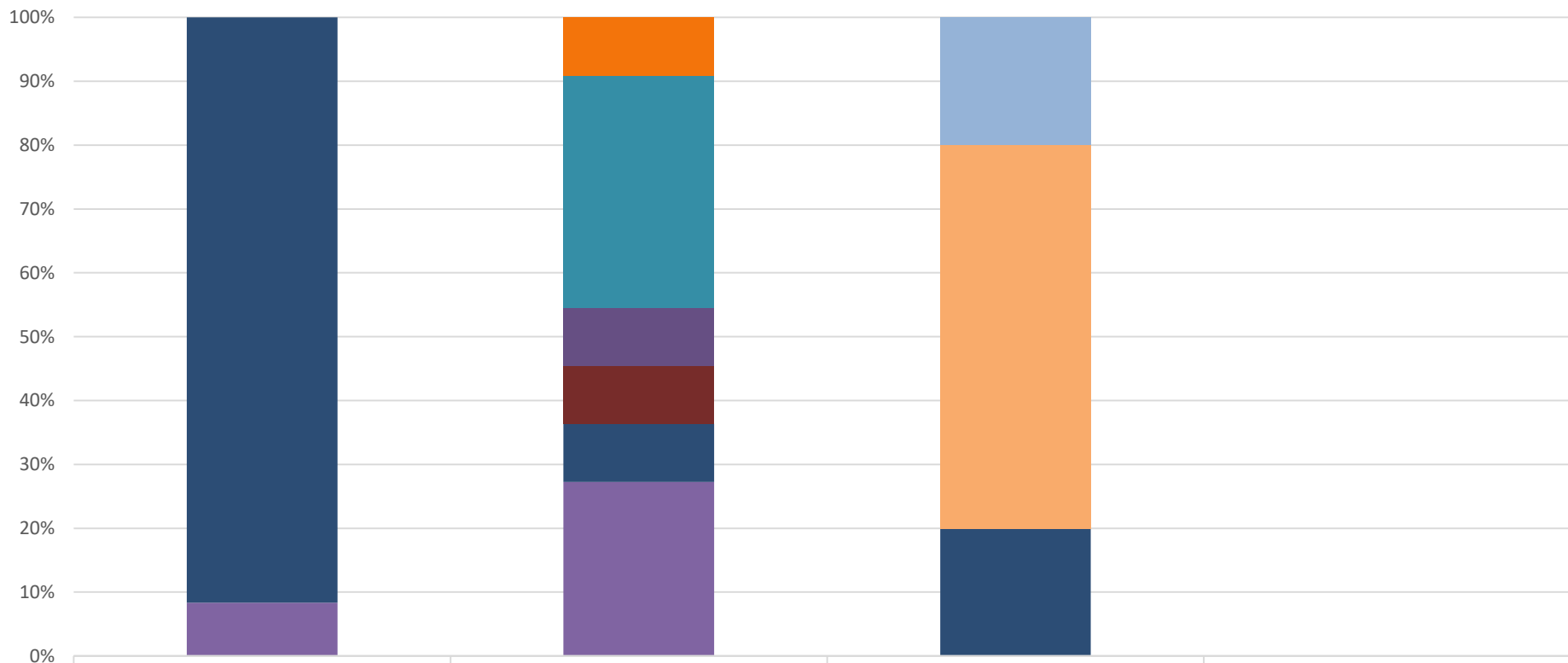


INSTITUTO DO MEIO AMBIENTE
ESTADO DE ALAGOAS

Av. Fernandes Lima, 679
Farol – CEP 57057-450 – Maceió, Alagoas.
Fone: 3315-1738/1778
Fax 3315-1732; www.ima.al.gov.

INSTITUTO DO MEIO AMBIENTE DE ALAGOAS
ASSESSORIA AMBIENTAL DE GEOPROCESSAMENTO
RELATÓRIO SEMANAL DE MONITORAMENTO DE FOCOS DE QUEIMADAS

Evolução dos Focos de Queimadas em RPPN's



	2023	JAN	5	6
RPPN Sereno	0	0	1	0
RPPN Reserva Mata da Sálvia	0	1	0	0
RPPN Lula Lobo	0	4	0	0
RPPN Olho d'Água	0	1	0	0
RPPN Serra d'Água	0	0	3	0
RPPN Eustáquio Toledo Neto	0	1	0	0
RPPN Dubinha Guimarães	11	1	1	0
RPPN Boca do Rio	1	3	0	0



INSTITUTO DO MEIO AMBIENTE
ESTADO DE ALAGOAS

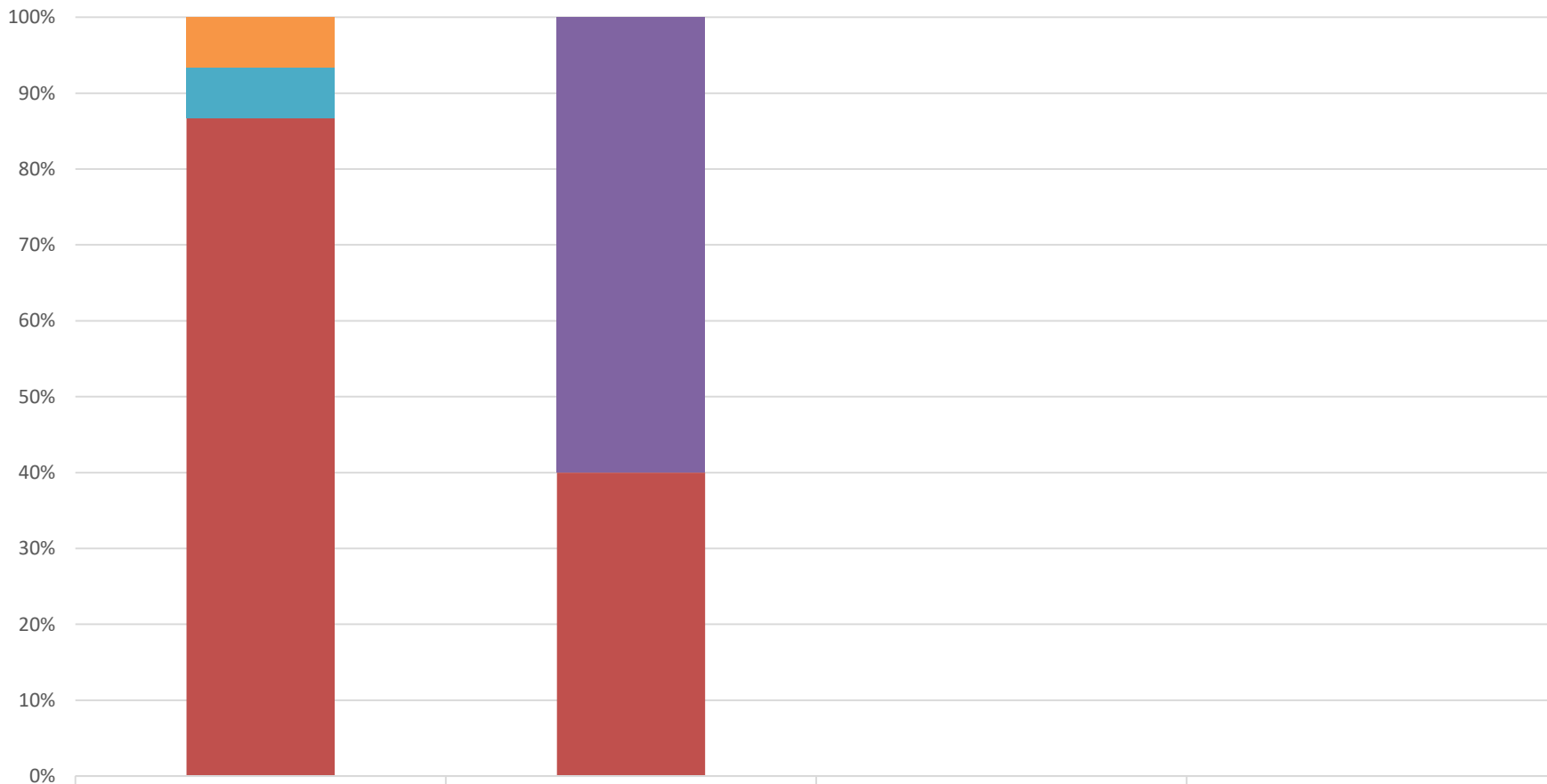
Av. Fernandes Lima, 679
Farol – CEP 57057-450 – Maceió, Alagoas.
Fone: 3315-1738/1778
Fax 3315-1732; www.ima.al.gov.

INSTITUTO DO MEIO AMBIENTE DE ALAGOAS

SUPERVISÃO DE GEOPROCESSAMENTO

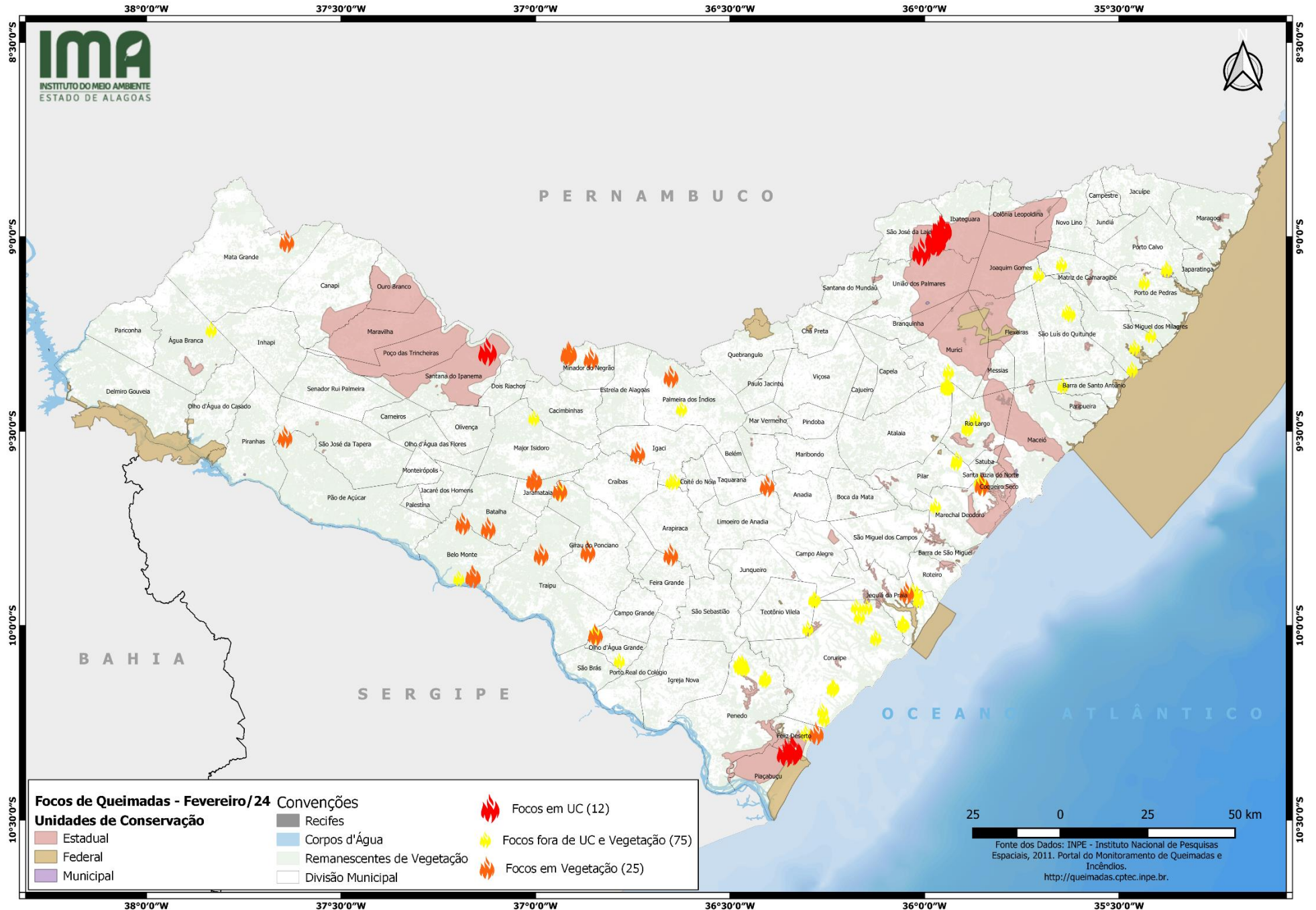
RELATÓRIO SEMANAL DE MONITORAMENTO DE FOCOS DE QUEIMADAS

Evolução dos Focos de Queimadas em Outras Unidades de Conservação

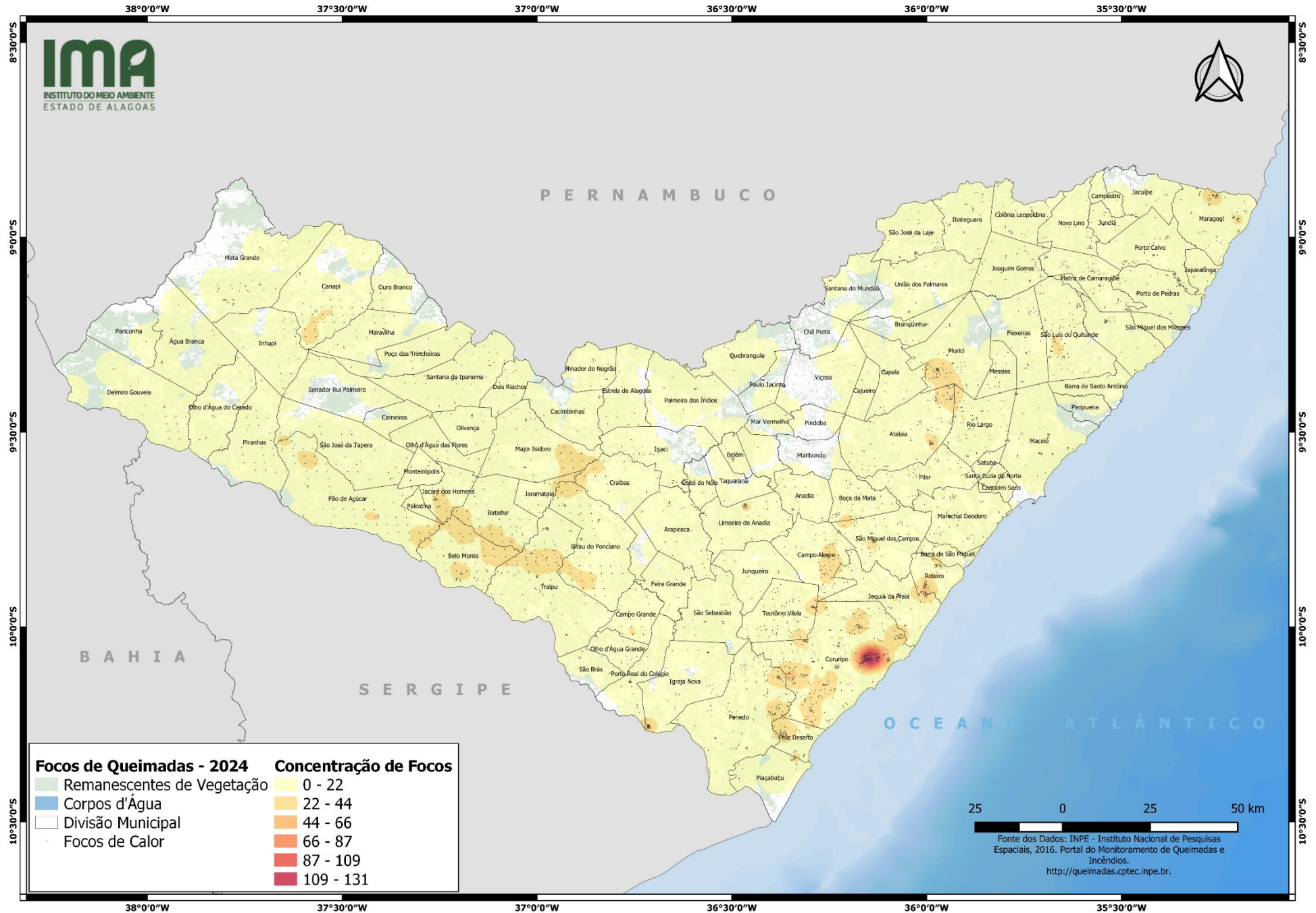


Unidade de Conservação	2023	JAN	5	6
RVS Morros do Craunã	2	0	0	0
RESEX de Jequiá	2	0	0	0
RESEC Manguezais da Lagoa de Roteiro	0	3	0	0
REBIO de Pedra Talhada	0	0	0	0
MONA do Rio São Francisco	26	2	0	0

DISTRIBUIÇÃO ESPACIAL DOS FOCOS DE QUEIMADAS – 11 a 17/02/2024



CONCENTRAÇÃO DOS FOCOS DE QUEIMADAS – 01/01/2024 a 17/02/2024





INSTITUTO DO MEIO AMBIENTE
ESTADO DE ALAGOAS

Av. Fernandes Lima, 679
Farol – CEP 57057-450 – Maceió, Alagoas.
Fone: 3315-1738/1778
Fax 3315-1732; www.ima.al.gov.

INSTITUTO DO MEIO AMBIENTE DE ALAGOAS
ASSESSORIA AMBIENTAL DE GEOPROCESSAMENTO
RELATÓRIO SEMANAL DE MONITORAMENTO DE FOCOS DE QUEIMADAS

Página: 11

11 a 17/02/2024

MUNICÍPIO	QTD FOCOS	DATA (aaaa/mm/dd)	HORA GMT (hms)	LATITUDE	LONGITUDE	PRECIPITAÇÃO (mm)	UNIDADE DE CONSERVAÇÃO	TIPO DE VEGETAÇÃO AFETADA	CÓDIGO DA PROPRIEDADE DE OCORRÊNCIA DO FOCO DE QUEIMADA
Coruripe	11	15/02/2024	16:17:00	-10,16291	-36,23660	2,21	-	-	AL-2702306-150094B45DD74433BDD853EED6DD04E7
		15/02/2024	16:17:00	-10,15875	-36,23733	2,22	-	-	AL-2702306-150094B45DD74433BDD853EED6DD04E7
		15/02/2024	16:17:00	-10,15809	-36,23351	2,24	-	-	AL-2702306-150094B45DD74433BDD853EED6DD04E7
		17/02/2024	00:36:01	-9,95180	-36,17530	3,04	-	-	AL-2702306-6AE7255467B54BAC9F3272C10771264B
		17/02/2024	00:36:01	-9,95230	-36,14820	2,61	-	-	AL-2702306-7317606D605244968E972E0E5FE61817
		14/02/2024	16:37:00	-10,03071	-36,12559	1,43	-	-	AL-2702306-D44949B09DFC4098B50A127ABF33ADE2
		15/02/2024	15:28:00	-10,03186	-36,12603	0,79	-	-	AL-2702306-D44949B09DFC4098B50A127ABF33ADE2
		16/02/2024	23:26:03	-10,23910	-36,25860	1,98	-	-	AL-2702306-E04242891CAF47729B4083DD631C27D4
		16/02/2024	23:06:03	-10,21980	-36,26210	1,88	-	-	AL-2702306-E04242891CAF47729B4083DD631C27D4
Penedo	10	16/02/2024	23:06:03	-10,23910	-36,25860	1,98	-	-	AL-2702306-E04242891CAF47729B4083DD631C27D4
		13/02/2024	16:34:00	-9,97653	-36,16742	0,20	-	-	AL-2703759-257F20390710401B9B9156D6FBCB0665
		17/02/2024	16:30:00	-10,13852	-36,41222	5,63	-	-	AL-2706703-00D7B96067954877944D217737409808
		14/02/2024	00:02:00	-10,10974	-36,46401	6,01	-	-	AL-2706703-0E2C9ECA7DCE4231AEFF37082F729063
		14/02/2024	00:10:15	-10,10560	-36,46670	6,18	-	-	AL-2706703-982E691FFD17430D83743F9F24933D78
		14/02/2024	00:10:12	-10,09770	-36,47740	6,42	-	-	AL-2706703-A235B03C0395454B9ACAA873A751992C
		14/02/2024	00:10:15	-10,10760	-36,47510	6,04	-	-	AL-2706703-DF42173E59E94906B5E15EF3EEC634CF
		17/02/2024	15:13:00	-10,13544	-36,40849	5,56	-	-	AL-2706703-FD011FE55B604F539E96D3B3D6DD55D1
		17/02/2024	15:39:00	-10,13656	-36,40928	5,57	-	-	AL-2706703-FD011FE55B604F539E96D3B3D6DD55D1
São José da Laje	8	13/02/2024	16:05:00	-8,98408	-35,95797	0,18	APA de Murici	-	AL-270830349C2203134274D84A180D69A4DA9ADDB
		13/02/2024	16:05:00	-8,98344	-35,95396	0,15	APA de Murici	-	AL-270830349C2203134274D84A180D69A4DA9ADDB
		13/02/2024	16:05:00	-8,98051	-35,95845	0,19	APA de Murici	-	AL-270830349C2203134274D84A180D69A4DA9ADDB
		13/02/2024	16:05:00	-8,97986	-35,95443	0,17	APA de Murici	-	AL-270830349C2203134274D84A180D69A4DA9ADDB
		15/02/2024	16:20:00	-9,00254	-35,97545	25,86	APA de Murici	-	AL-270830349C2203134274D84A180D69A4DA9ADDB
		15/02/2024	16:17:00	-9,01263	-35,97325	26,80	APA de Murici	-	AL-270830349C2203134274D84A180D69A4DA9ADDB
		15/02/2024	16:17:00	-9,01199	-35,96936	26,99	APA de Murici	-	AL-270830349C2203134274D84A180D69A4DA9ADDB
		13/02/2024	15:16:00	-9,03808	-36,00822	0,07	APA de Murici	-	AL-2708303-F0E0269849B7483C87D540B6EAF9121E
Jequiá da Praia	7	16/02/2024	23:06:01	-9,91560	-36,04650	3,45	-	Floresta Ombrófila	AL-2708600-56D50171EDD04493899AF4766CDBC3E4
		16/02/2024	15:33:00	-9,99649	-36,05320	3,51	-	-	AL-2703759160BC9969BD1404AAD97DAB73A5A8B5E
		16/02/2024	15:33:00	-9,99532	-36,05664	3,44	-	-	AL-2703759160BC9969BD1404AAD97DAB73A5A8B5E
		16/02/2024	15:33:00	-9,99703	-36,05697	3,47	-	-	AL-2703759160BC9969BD1404AAD97DAB73A5A8B5E
		16/02/2024	16:00:00	-9,99486	-36,05564	3,44	-	-	AL-2703759-1FF490AC34BC4E33A4BAAEC1F56A8E7
		16/02/2024	23:04:27	-9,91000	-36,03000	3,50	-	-	AL-2703759-A35B8E60140542BC8DCB2E2298DC584
		16/02/2024	23:06:01	-9,93550	-36,01590	2,99	-	-	AL-2703759-ABA6D3C3BBC14C48B81CE1034A99B9C9
Feliz Deserto	6	13/02/2024	16:07:00	-10,32117	-36,34129	0,30	APA da Marituba do Peixe	-	-
		13/02/2024	16:07:00	-10,32055	-36,33746	0,30	APA da Marituba do Peixe	-	-
		13/02/2024	22:36:03	-10,27730	-36,27860	0,30	-	Formações Pioneiras	AL-2702702-036ECDEC30844B26BF1E1C8D5A0E9A52
		11/02/2024	00:36:03	-10,27730	-36,27860	12,48	-	Formações Pioneiras	AL-2702702-036ECDEC30844B26BF1E1C8D5A0E9A52



INSTITUTO DO MEIO AMBIENTE
ESTADO DE ALAGOAS

Av. Fernandes Lima, 679
Farol – CEP 57057-450 – Maceió, Alagoas.
Fone: 3315-1738/1778
Fax 3315-1732; www.ima.al.gov.

INSTITUTO DO MEIO AMBIENTE DE ALAGOAS
SUPERVISÃO DE GEOPROCESSAMENTO

RELATÓRIO SEMANAL DE MONITORAMENTO DE FOCOS DE QUEIMADAS

Página: 12

Relatório:
11 a 17/02/2024

		13/02/2024	22:36:03	-10,27680	-36,30570	0,30	-	-	AL-2702702-FFF4CEB41ABC4E45B2D2F5AA765B6276
		11/02/2024	00:36:03	-10,27680	-36,30570	13,60	-	-	AL-2702702-FFF4CEB41ABC4E45B2D2F5AA765B6276
Olho d'Água Grande	6	13/02/2024	16:07:00	-10,02317	-36,84626	0,00	-	Transição Fitoecológica	AL-2705903-726FEFAB8046407D8D2233D79C4C4FF9
		13/02/2024	16:07:00	-10,02376	-36,85000	0,00	-	-	AL-2705903-726FEFAB8046407D8D2233D79C4C4FF9
		13/02/2024	15:16:00	-10,02438	-36,85030	0,00	-	-	AL-2705903-726FEFAB8046407D8D2233D79C4C4FF9
		13/02/2024	15:16:00	-10,02182	-36,84964	0,00	-	-	AL-2705903-726FEFAB8046407D8D2233D79C4C4FF9
		13/02/2024	16:07:00	-10,01977	-36,84680	0,00	-	-	AL-2705903-7D4558B26B3441B4A35B17AA2B76467F
		17/02/2024	15:39:00	-10,08974	-36,78480	26,22	-	-	AL-2705903-EBE35DA719EB462AAEA7A1F7098A499C
		17/02/2024	16:32:00	-9,38712	-35,94148	1,19	-	-	AL-2700409-25EAE8446DBC4EE7AF7AE6368BFFA866E
Atalaia	5	17/02/2024	16:32:00	-9,38773	-35,94482	1,16	-	-	AL-2700409-25EAE8446DBC4EE7AF7AE6368BFFA866E
		17/02/2024	16:32:00	-9,38184	-35,94244	1,15	-	-	AL-2700409-25EAE8446DBC4EE7AF7AE6368BFFA866E
		17/02/2024	16:32:00	-9,38650	-35,93813	1,20	-	-	AL-2700409-32EFCAD90C54C159BBCBAEAF764B729
		17/02/2024	16:32:00	-9,38245	-35,94576	1,13	-	-	AL-2700409-8B8719DBF23E4F0291062C7F069DB520
		17/02/2024	16:32:00	-9,65225	-36,93776	11,62	-	Transição Fitoecológica	AL-2702900-D34C98725A1343CCA642B7352762207
Girau do Ponciano	5	13/02/2024	15:16:00	-9,80895	-36,86559	0,00	-	Transição Fitoecológica	AL-2702900-DF991C6D7E3F44D5BBAF2F5A6A4E1DFD
		13/02/2024	16:07:00	-9,80896	-36,86556	0,00	-	Transição Fitoecológica	AL-2702900-DF991C6D7E3F44D5BBAF2F5A6A4E1DFD
		17/02/2024	16:32:00	-9,65717	-36,93692	11,87	-	-	AL-2702900-DAD89342823F450E909361F41BB24C52
		17/02/2024	16:32:00	-9,65490	-36,93354	11,67	-	-	AL-2702900-EDFE56BCBE11420EAA2C170F7B68F0ED
		15/02/2024	16:17:00	-9,30092	-36,91293	4,68	-	Transição Fitoecológica	AL-2705309-CA3BC6D583FD4EBCB0236190169ED1CB
Minador do Negrão	5	16/02/2024	16:00:00	-9,30286	-36,91713	5,06	-	Transição Fitoecológica	AL-2705309-CA3BC6D583FD4EBCB0236190169ED1CB
		15/02/2024	16:17:00	-9,29693	-36,91388	4,56	-	Transição Fitoecológica	-
		15/02/2024	15:28:00	-9,31332	-36,85738	5,25	-	Transição Fitoecológica	-
		15/02/2024	16:17:00	-9,30157	-36,91675	4,70	-	-	AL-2705309-CA3BC6D583FD4EBCB0236190169ED1CB
		14/02/2024	12:27:00	-9,73739	-37,18738	2,90	-	Caatinga	AL-2700706-F6B06137FC66488AB9FC406C55E10968
Belo Monte	4	16/02/2024	15:33:00	-9,87343	-37,16194	2,38	-	Caatinga	AL-2700904-6F90B0317EAD4172BFD7B4BD26BCF266
		16/02/2024	16:00:00	-9,87378	-37,15995	2,39	-	Caatinga	AL-2700904-6F90B0317EAD4172BFD7B4BD26BCF266
		16/02/2024	15:33:00	-9,87822	-37,19733	2,43	-	-	AL-2700904-06B8E5F4CF514E6A8439398950A19A78
		14/02/2024	16:37:00	-9,63313	-35,85801	8,89	-	-	AL-2707701-0ADE1FB73E4A4B7EAE8C55E4E1681A23
Santa Luzia do Norte	4	14/02/2024	16:37:00	-9,63230	-35,85371	8,80	-	-	AL-2707701-0ADE1FB73E4A4B7EAE8C55E4E1681A23
		14/02/2024	16:37:00	-9,63527	-35,85382	8,95	-	-	AL-2707701-0ADE1FB73E4A4B7EAE8C55E4E1681A23
		14/02/2024	16:37:00	-9,63018	-35,85931	8,75	-	-	AL-2707701-0ADE1FB73E4A4B7EAE8C55E4E1681A23
		16/02/2024	15:33:00	-9,55621	-36,73737	10,76	-	Transição Fitoecológica	-
Igaci	3	16/02/2024	16:00:00	-9,63013	-36,65206	9,12	-	-	AL-2703106-1682072C7BA64D049DB38809707F7DFC
		16/02/2024	16:00:00	-9,62851	-36,64150	8,66	-	-	AL-2703106-8CA6BF0349884BE7AAFCEDDC10AED66B
		17/02/2024	15:39:00	-9,62592	-37,00255	10,64	-	Transição Fitoecológica	-
Major Isidoro	3	16/02/2024	16:00:00	-9,62721	-37,00519	7,75	-	Transição Fitoecológica	-
		16/02/2024	15:33:00	-9,46550	-37,00455	8,42	-	-	AL-2704401-57577BE1F741462F921A4DC2877A51B6
		14/02/2024	16:37:00	-9,49171	-35,88931	3,63	-	-	AL-2707701-0ADE1FB73E4A4B7EAE8C55E4E1681A23
Rio Largo	3	14/02/2024	16:09:00	-9,49104	-35,89137	3,64	-	-	AL-2707701-0ADE1FB73E4A4B7EAE8C55E4E1681A23
		14/02/2024	16:09:00	-9,46785	-35,87040	2,96	-	-	AL-270770181B3EBED309D46D7BDD1DAC1AC4D245E
		13/02/2024	15:16:00	-9,93306	-36,28526	0,20	-	-	AL-2709152-285DF44D715A489FA661A87055ABD966
Teotônio Vilela	3	13/02/2024	15:16:00	-9,93255	-36,28122	0,20	-	-	AL-2709152-285DF44D715A489FA661A87055ABD966
		13/02/2024	21:56:02	-10,00720	-36,30040	0,20	-	-	AL-2709152-55E725B054DD48899D77BF43F4461932



INSTITUTO DO MEIO AMBIENTE
ESTADO DE ALAGOAS

Av. Fernandes Lima, 679
Farol – CEP 57057-450 – Maceió, Alagoas.
Fone: 3315-1738/1778
Fax 3315-1732; www.ima.al.gov.

INSTITUTO DO MEIO AMBIENTE DE ALAGOAS
ASSESSORIA AMBIENTAL DE GEOPROCESSAMENTO
RELATÓRIO SEMANAL DE MONITORAMENTO DE FOCOS DE QUEIMADAS

Página: 13

11 a 17/02/2024

Coqueiro Seco	2	14/02/2024	16:37:00	-9,63819	-35,85254	9,09	-	Floresta Ombrófila	AL-2707909-CB2FB1354184477995D6E761809299C1
		14/02/2024	16:37:00	-9,63902	-35,85689	9,17	-	-	AL-2707701-0ADE1FB73E4A4B7EAE8C55E4E1681A23
Palmeira dos Índios	2	16/02/2024	12:08:00	-9,35920	-36,65214	5,41	-	Floresta Estacional	-
		16/02/2024	15:33:00	-9,44183	-36,62465	7,16	-	-	AL-2706307-475F65B05183443CA3DB0D93BBDE4086
Passo de Camaragibe	2	15/02/2024	16:17:00	-9,28500	-35,46012	1,70	-	-	AL-2706505-6B8BFC21654445988217CD5CF462C9FA
		11/02/2024	15:54:00	-9,34080	-35,46654	10,51	-	-	AL-2706505BCE8A7A58DA34AB7A8DBA1740727BAA7
Pilar	2	13/02/2024	15:16:00	-9,58046	-35,91939	0,20	-	-	AL-2707701-0ADE1FB73E4A4B7EAE8C55E4E1681A23
		13/02/2024	21:45:59	-9,57170	-35,91710	0,20	-	-	AL-2707701-0ADE1FB73E4A4B7EAE8C55E4E1681A23
Porto Calvo	2	13/02/2024	16:28:00	-9,08407	-35,37852	0,20	-	-	AL-2707305-6E0B2F3DED8A4A069F3C89D26202CC5F
		13/02/2024	16:28:00	-9,08315	-35,37766	0,20	-	-	AL-2707305-6E0B2F3DED8A4A069F3C89D26202CC5F
São Luís do Quitunde	2	15/02/2024	15:52:00	-9,19364	-35,63352	5,11	-	-	AL-2708501BBB9280BDBD44D3AA085638201691FDA
		12/02/2024	12:44:00	-9,19830	-35,62626	0,48	-	-	AL-2708501BBB9280BDBD44D3AA085638201691FDA
Água Branca	1	16/02/2024	15:33:00	-9,23889	-37,83377	2,74	-	-	AL-2700102-D5D4C18C4E30408EB0C6D01F1EA8A33D
Arapiraca	1	17/02/2024	15:13:00	-9,81693	-36,65257	17,94	-	Floresta Estacional	AL-2700300-250D80BF3BC84970B698858B555A4E9
Barra de Santo Antônio	1	13/02/2024	16:05:00	-9,38269	-35,64488	0,10	-	-	AL-2708501-337CFFD681154D199251DC9DE185C53B
Batalha	1	16/02/2024	16:00:00	-9,74943	-37,12176	4,01	-	Caatinga	AL-2700706-17477449428640ED8D0BE3C44E34688A
Joaquim Gomes	1	13/02/2024	16:05:00	-9,09651	-35,70724	0,10	-	-	AL-2703809-0C526145D1B14064B7E380EF0180B3A1
Marechal Deodoro	1	13/02/2024	16:07:00	-9,69268	-35,97268	0,10	-	-	AL-2704708-3FA3F7192D9F4BF1B12187196E6038B7
Mata Grande	1	17/02/2024	15:39:00	-9,01152	-37,63936	14,38	-	Caatinga	-
Matriz de Camaragibe	1	13/02/2024	16:28:00	-9,07042	-35,64816	0,10	-	-	AL-2705101-89341AEA9BA44E28A42F39BA2A37F187
Murici	1	14/02/2024	16:09:00	-9,34665	-35,93892	4,65	-	-	AL-2705507-C7A9544577AC4794BF6A4A43375AACB
Piaçabuçu	1	12/02/2024	15:35:00	-10,32618	-36,35636	2,02	APA da Marituba do Peixe	-	AL-2706802-9AFAA6A1943D47D39334054FFA4AA5D4
Porto de Pedras	1	13/02/2024	16:05:00	-9,11655	-35,43568	0,20	-	-	AL-2707404-E7B6E0AE15FA4E509F8105A5681D1D4E
Roteiro	1	16/02/2024	23:06:01	-9,91620	-36,01940	3,38	-	-	AL-2707800-9F44CD80F4E84BC987C449F111F305E7
Santana do Ipanema	1	14/02/2024	16:09:00	-9,29481	-37,12362	0,60	APA Serra da Caiçara	-	AL-2708006-0C445C8593FA40298DD0D86BEE05326A
São José da Tapera	1	15/02/2024	15:28:00	-9,51446	-37,64388	16,01	-	Caatinga	AL-2708402-005E579A32604C3A951505E5B892B386
São Miguel dos Milagres	1	13/02/2024	16:05:00	-9,25248	-35,41903	0,20	-	-	AL-2708709-AAD742CD7E7740FB9E8BA5AE8B54607F
Taquarana	1	17/02/2024	15:39:00	-9,63933	-36,40491	8,42	-	Floresta Ombrófila	AL-2709103-D20F32029A2E496D86AEDB1123F93D02
Traipu	1	16/02/2024	16:00:00	-9,81671	-36,98586	3,00	-	Transição Fitoecológica	AL-2709202-EDEA73D0F30F4FF2B456DCFAA20D903