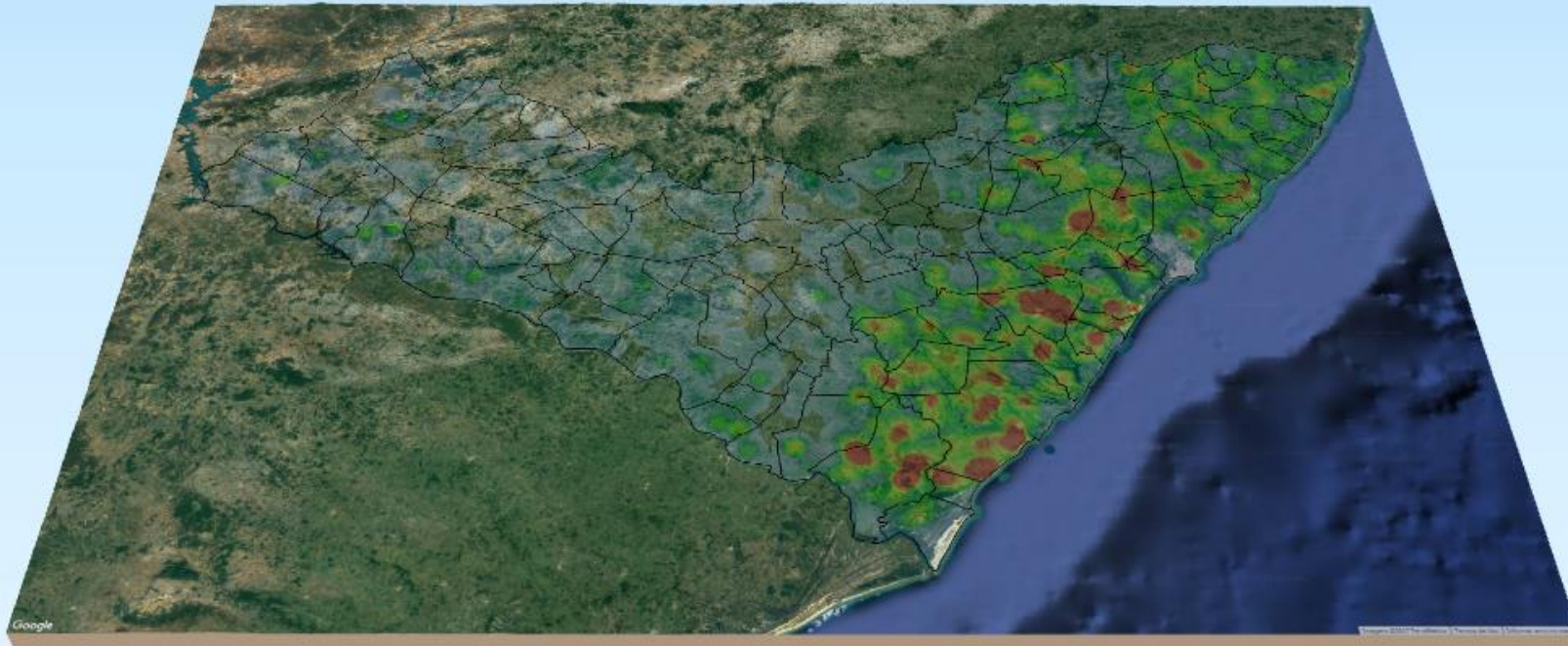


RELATÓRIO DE MONITORAMENTO DE FOCOS DE QUEIMADAS

18 a 24 de Fevereiro de 2024



MONITORAMENTO DE FOCOS DE QUEIMADAS NO ESTADO DE ALAGOAS
RELATÓRIO TÉCNICO

PAULO SURUAGY DO AMARAL DANTAS

Governador do Estado de Alagoas

GINO CÉSAR MENESES PAIVA

Secretário de Estado do Meio Ambiente e dos Recursos Hídricos

GUSTAVO RESSURREIÇÃO LOPES

Diretor-Presidente do Instituto do Meio Ambiente de Alagoas

IVENS BARBOZA LEÃO

Diretor Executivo de Gestão do
Instituto do Meio Ambiente de Alagoas

DANIEL NIVALDO DA CONCEIÇÃO

Supervisor de Geoprocessamento do
Instituto do Meio Ambiente de Alagoas

RESUMO DAS OCORRÊNCIAS DOS FOCOS DE QUEIMADAS

18 a 24/02/2024

QUANTIDADE TOTAL DE FOCOS NO ESTADO: 141

QUANTIDADE DE FOCOS MONITORADOS¹: 120

QUANTIDADE DE FOCOS QUE AFETARAM UNIDADES DE CONSERVAÇÃO: 06

APA do Pratagy: 3
APA de Santa Rita: 1
RPPN Benedito Coutinho: 1
RPPN Conceição Lyra 3: 1

QUANTIDADE DE FOCOS QUE AFETARAM VEGETAÇÃO: 28

Floresta Ombrófila: 11
Transição Fitoecológica: 8
Caatinga: 4
Floresta Estacional: 3
Formações Pioneiras: 2

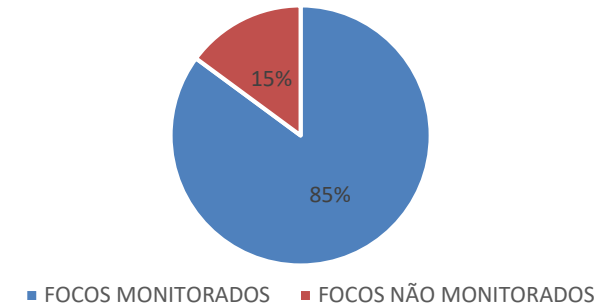
RANKING DOS MUNICÍPIOS COM MAIOR QUANTIDADE DE REGISTROS DE FOCOS:

1- Coruripe: 27
2- Barra de Santo Antônio: 11
3- Penedo: 8
4- Girau do Ponciano: 7
5- Jequiá da Praia: 7

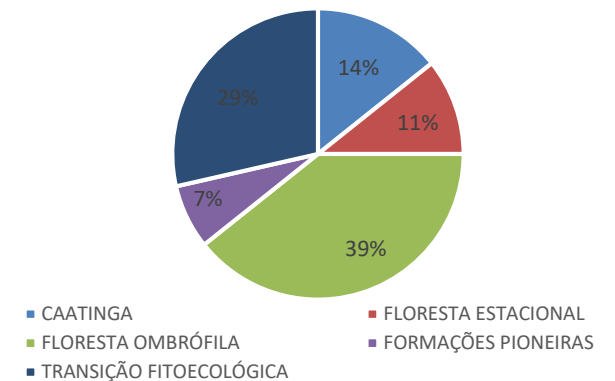
RANKING DOS MUNICÍPIOS COM MENOR QUANTIDADE DE REGISTROS DE FOCOS:

1- Batalha: 1
2- Boca da Mata: 1
3- Cacimbinhas: 1
4- Campo Alegre: 1
5- Colônia Leopoldina: 1

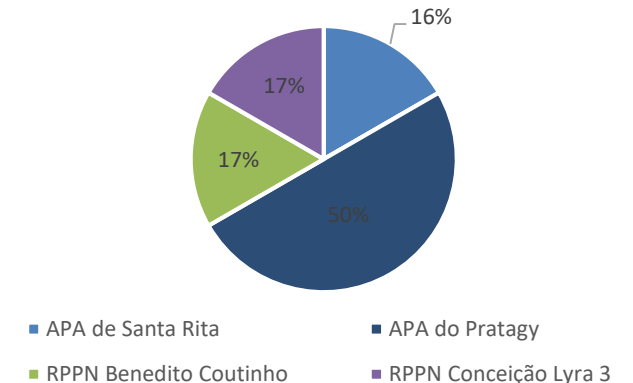
FOCOS MONITORADOS E NÃO MONITORADOS



FOCOS POR TIPO DE VEGETAÇÃO AFETADA



FOCOS POR UC'S AFETADAS



¹Focos monitorados correspondem àqueles que afetaram remanescentes de vegetação ou unidades de conservação, além das ocorrências identificadas nas propriedades rurais, segundo dados do Cadastro Ambiental Rural.



INSTITUTO DO MEIO AMBIENTE
ESTADO DE ALAGOAS

Av. Fernandes Lima, 679
Farol – CEP 57057-450 – Maceió, Alagoas.
Fone: 3315-1738/1778
Fax 3315-1732; www.ima.al.gov.

INSTITUTO DO MEIO AMBIENTE DE ALAGOAS

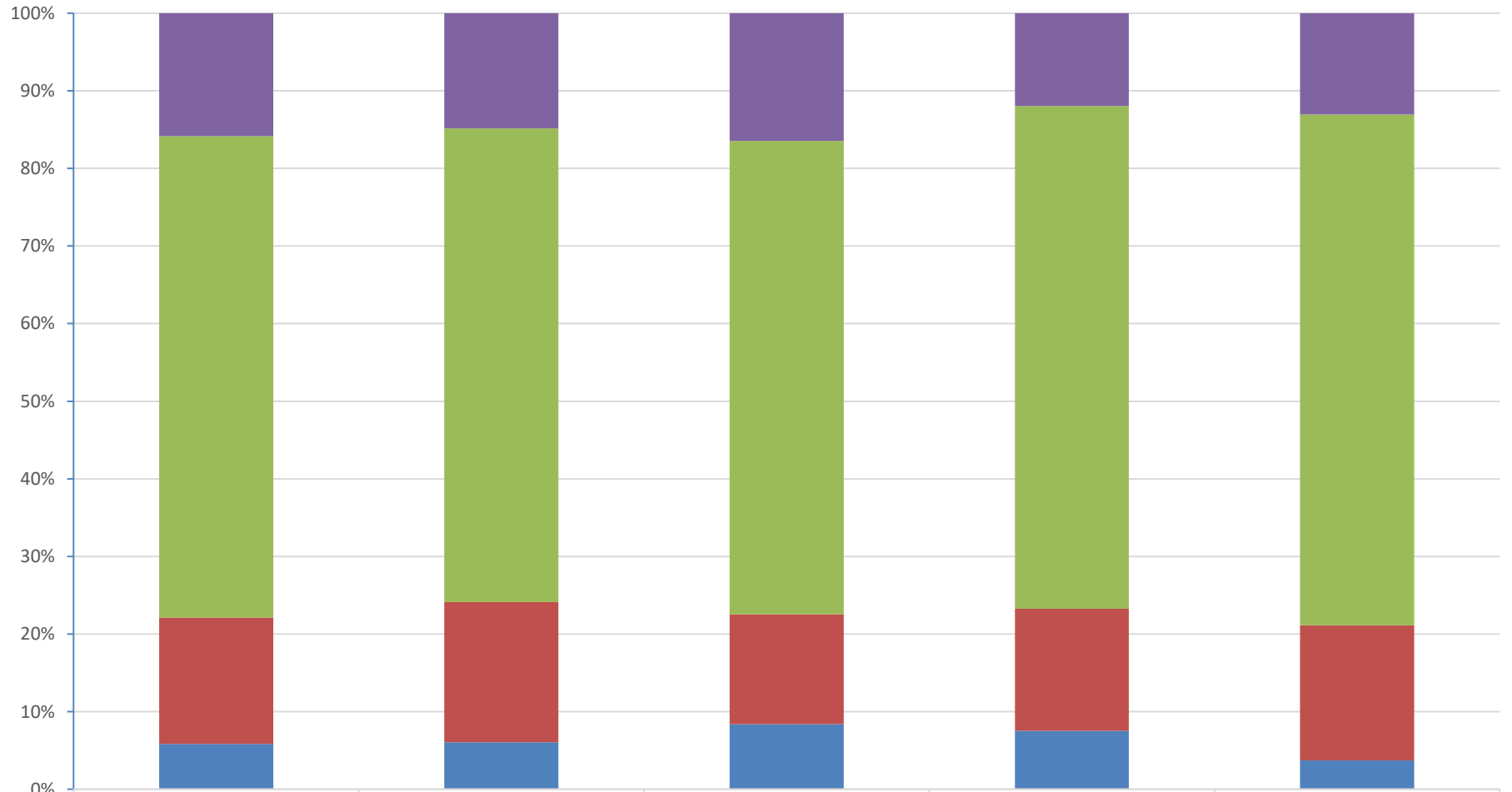
SUPERVISÃO DE GEOPROCESSAMENTO

RELATÓRIO SEMANAL DE MONITORAMENTO DE FOCOS DE QUEIMADAS

Página: 4

Relatório:
18 a 24/02/2024

Evolução dos Focos de Queimadas



■ Focos Não Monitorados

■ Propriedades CAR

■ Em Remanescentes de Vegetação

■ Em Unidades de Conservação

2023

JAN

5

6

7

1737

514

100

19

21

6807

2114

371

103

106

1783

625

86

25

28

643

210

51

12

6



INSTITUTO DO MEIO AMBIENTE
ESTADO DE ALAGOAS

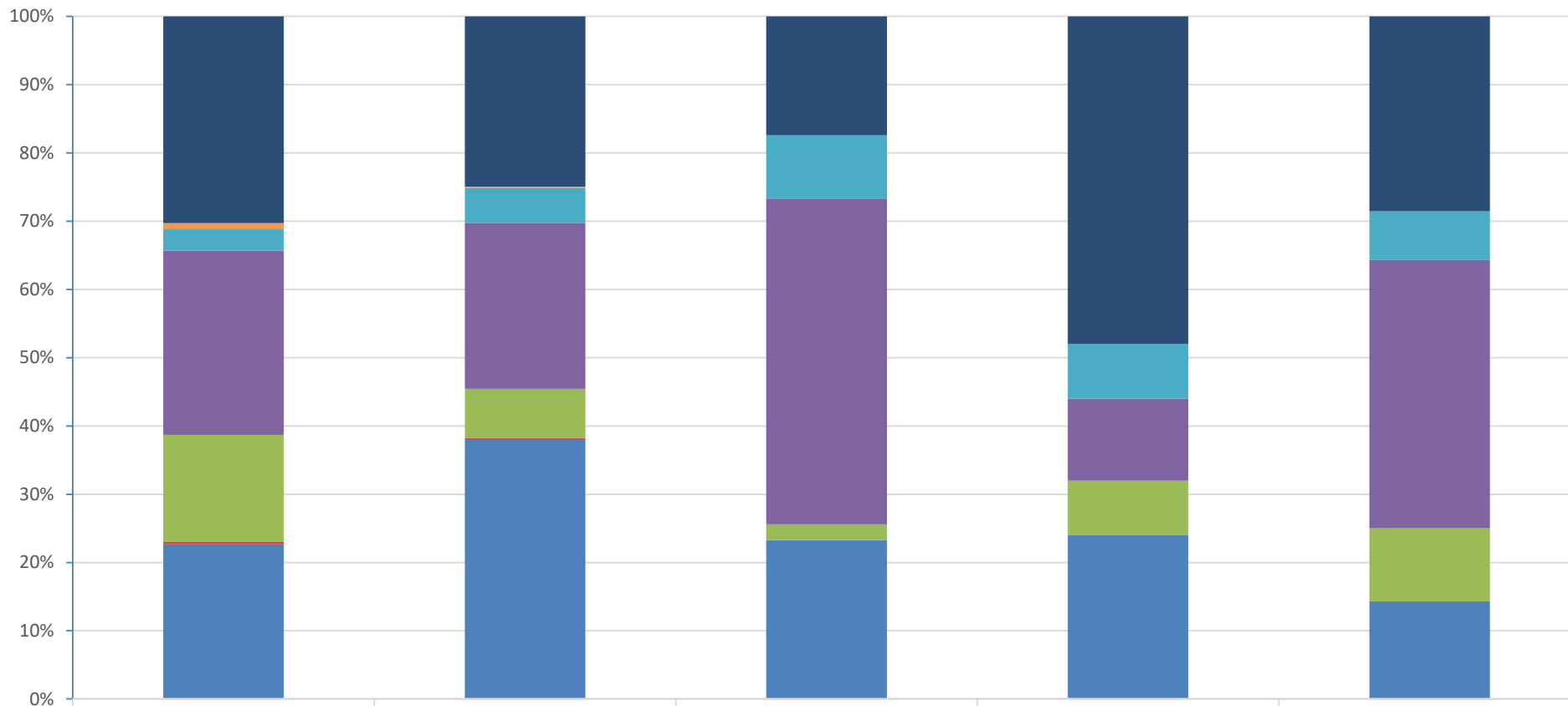
Av. Fernandes Lima, 679
Farol – CEP 57057-450 – Maceió, Alagoas.
Fone: 3315-1738/1778
Fax 3315-1732; www.ima.al.gov.

INSTITUTO DO MEIO AMBIENTE DE ALAGOAS
ASSESSORIA AMBIENTAL DE GEOPROCESSAMENTO
RELATÓRIO SEMANAL DE MONITORAMENTO DE FOCOS DE QUEIMADAS

Página: 5

18 a 24/02/2024

Evolução dos Focos de Queimadas em Remanescentes de Vegetação



	2023	JAN	5	6	7
■ Transição Fitoecológicas	540	156	15	12	8
■ Refúgio Ecológico	16	1	0	0	0
■ Formações Pioneiras	56	32	8	2	2
■ Floresta Ombrófila	481	152	41	3	11
■ Floresta Estacional	280	45	2	2	3
■ Cerrado	6	1	0	0	0
■ Caatinga	404	238	20	6	4



INSTITUTO DO MEIO AMBIENTE
ESTADO DE ALAGOAS

Av. Fernandes Lima, 679
Farol – CEP 57057-450 – Maceió, Alagoas.
Fone: 3315-1738/1778
Fax 3315-1732; www.ima.al.gov.

INSTITUTO DO MEIO AMBIENTE DE ALAGOAS

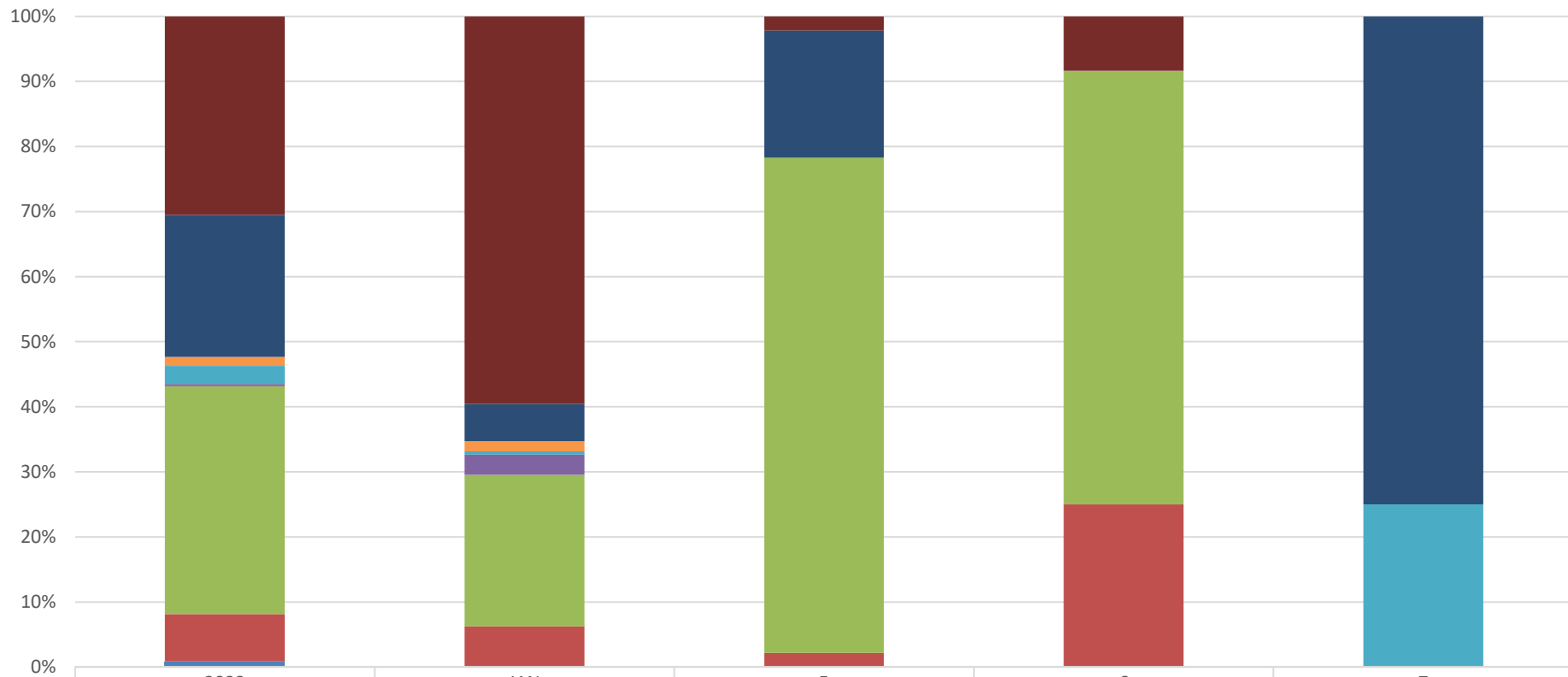
SUPERVISÃO DE GEOPROCESSAMENTO

RELATÓRIO SEMANAL DE MONITORAMENTO DE FOCOS DE QUEIMADAS

Página: 6

Relatório:
18 a 24/02/2024

Evolução dos Focos de Queimadas em APAs



■ APA Serra da Caiçara	176	115	1	1	0
■ APA do Pratagy	126	11	9	0	3
■ APA do Catolé e Fernão Velho	8	3	0	0	0
■ APA de Santa Rita	16	1	0	0	1
■ APA de Piaçabuçu	2	6	0	0	0
■ APA de Murici	202	45	35	8	0
■ APA da Marituba do Peixe	42	12	1	3	0
■ APA Costa dos Corais	5	0	0	0	0

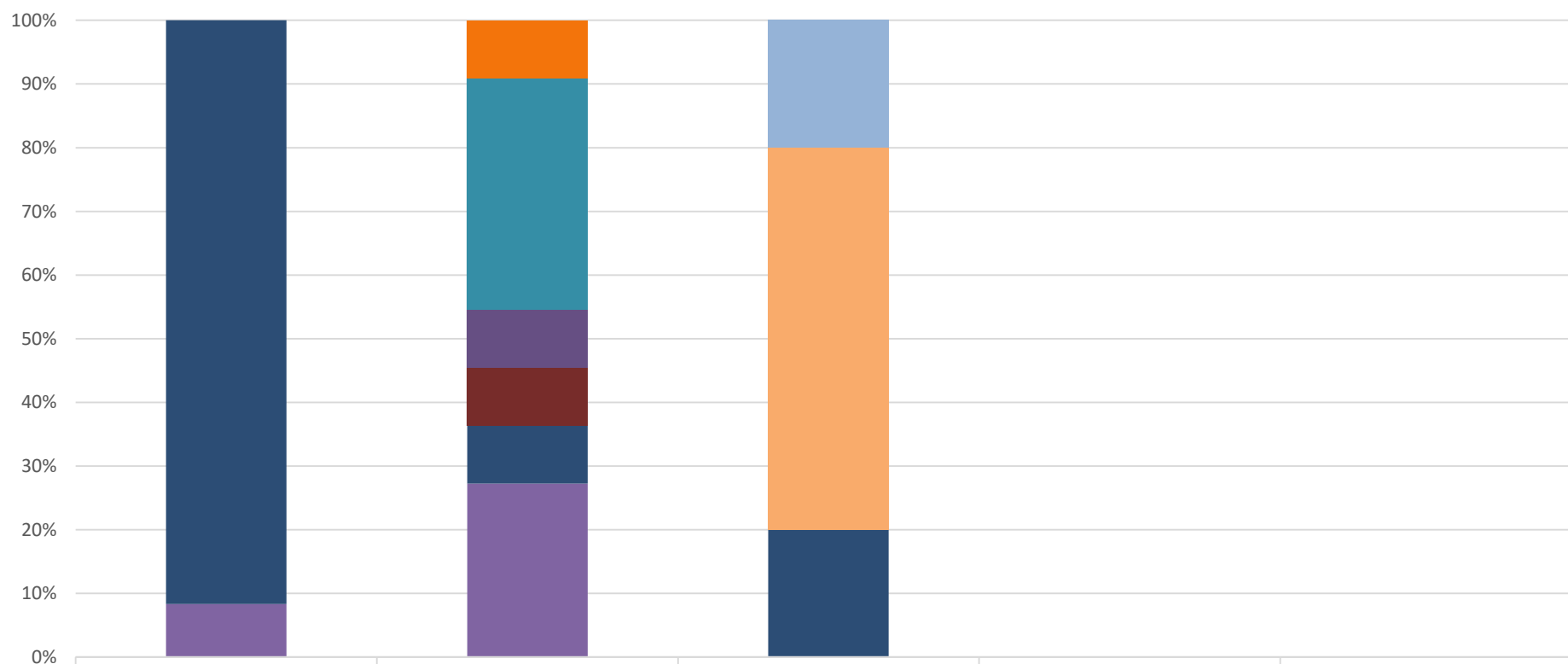


INSTITUTO DO MEIO AMBIENTE
ESTADO DE ALAGOAS

Av. Fernandes Lima, 679
Farol – CEP 57057-450 – Maceió, Alagoas.
Fone: 3315-1738/1778
Fax 3315-1732; www.ima.al.gov.

INSTITUTO DO MEIO AMBIENTE DE ALAGOAS
ASSESSORIA AMBIENTAL DE GEOPROCESSAMENTO
RELATÓRIO SEMANAL DE MONITORAMENTO DE FOCOS DE QUEIMADAS

Evolução dos Focos de Queimadas em RPPN's



	2023	JAN	5	6	7
RPPN Sereno	0	0	1	0	0
RPPN Reserva Mata da Sálvia	0	1	0	0	0
RPPN Lula Lobo	0	4	0	0	0
RPPN Olho d'Água	0	1	0	0	0
RPPN Serra d'Água	0	0	3	0	0
RPPN Eustáquio Toledo Neto	0	1	0	0	0
RPPN Dubinha Guimarães	11	1	1	0	0
RPPN Boca do Rio	1	3	0	0	0



INSTITUTO DO MEIO AMBIENTE
ESTADO DE ALAGOAS

Av. Fernandes Lima, 679
Farol – CEP 57057-450 – Maceió, Alagoas.
Fone: 3315-1738/1778
Fax 3315-1732; www.ima.al.gov.

INSTITUTO DO MEIO AMBIENTE DE ALAGOAS

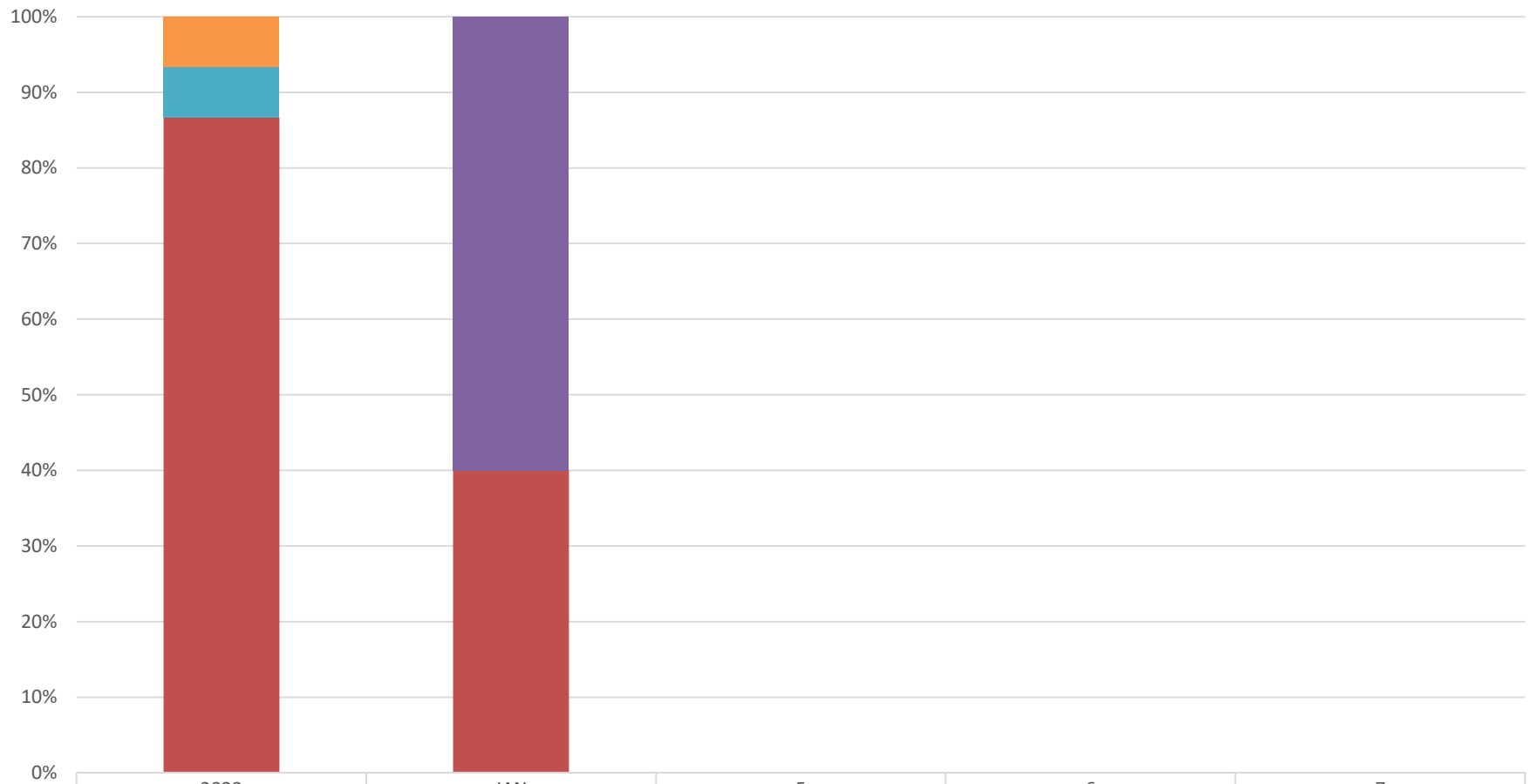
SUPERVISÃO DE GEOPROCESSAMENTO

RELATÓRIO SEMANAL DE MONITORAMENTO DE FOCOS DE QUEIMADAS

Página: 8

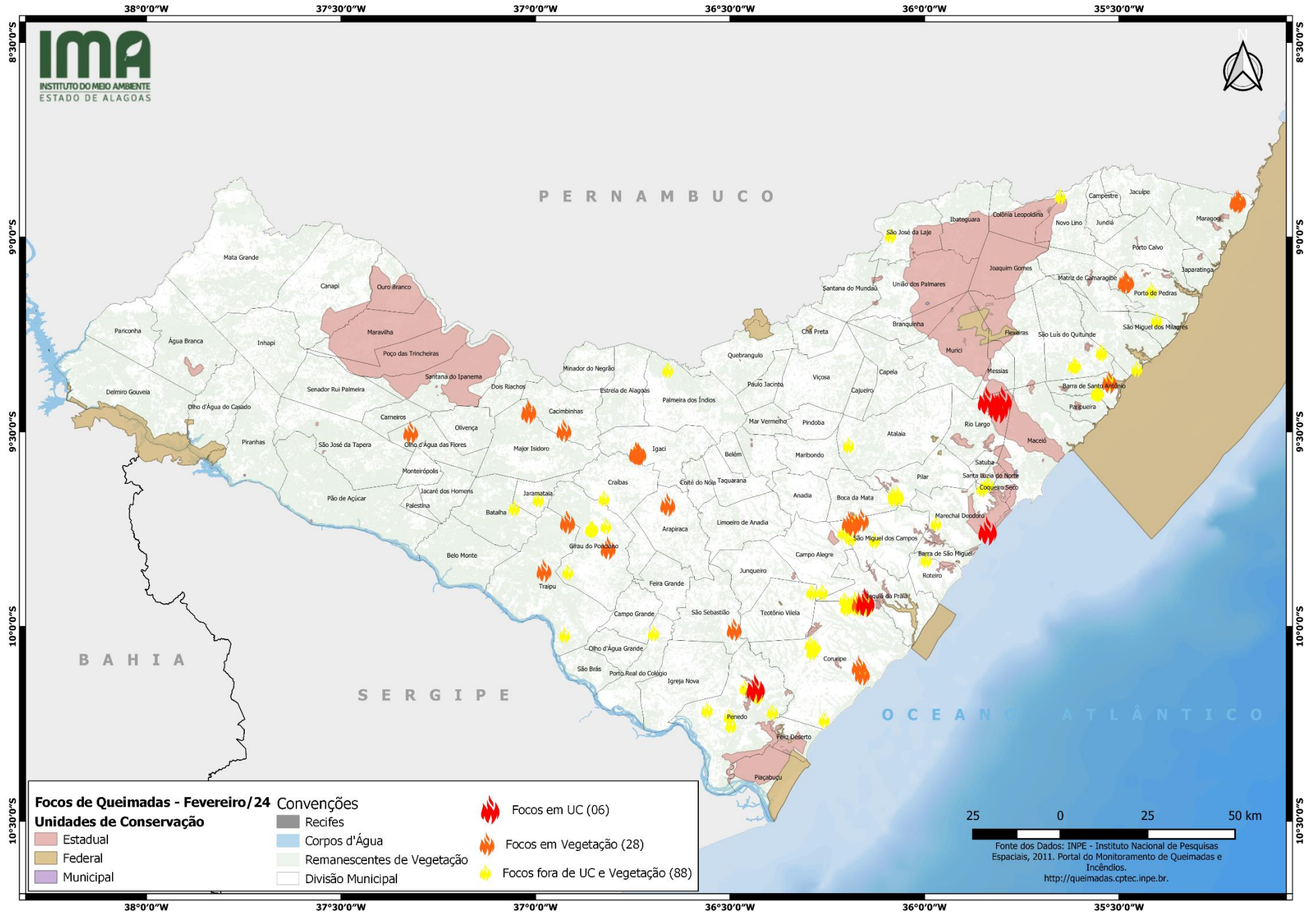
Relatório:
18 a 24/02/2024

Evolução dos Focos de Queimadas em Outras Unidades de Conservação

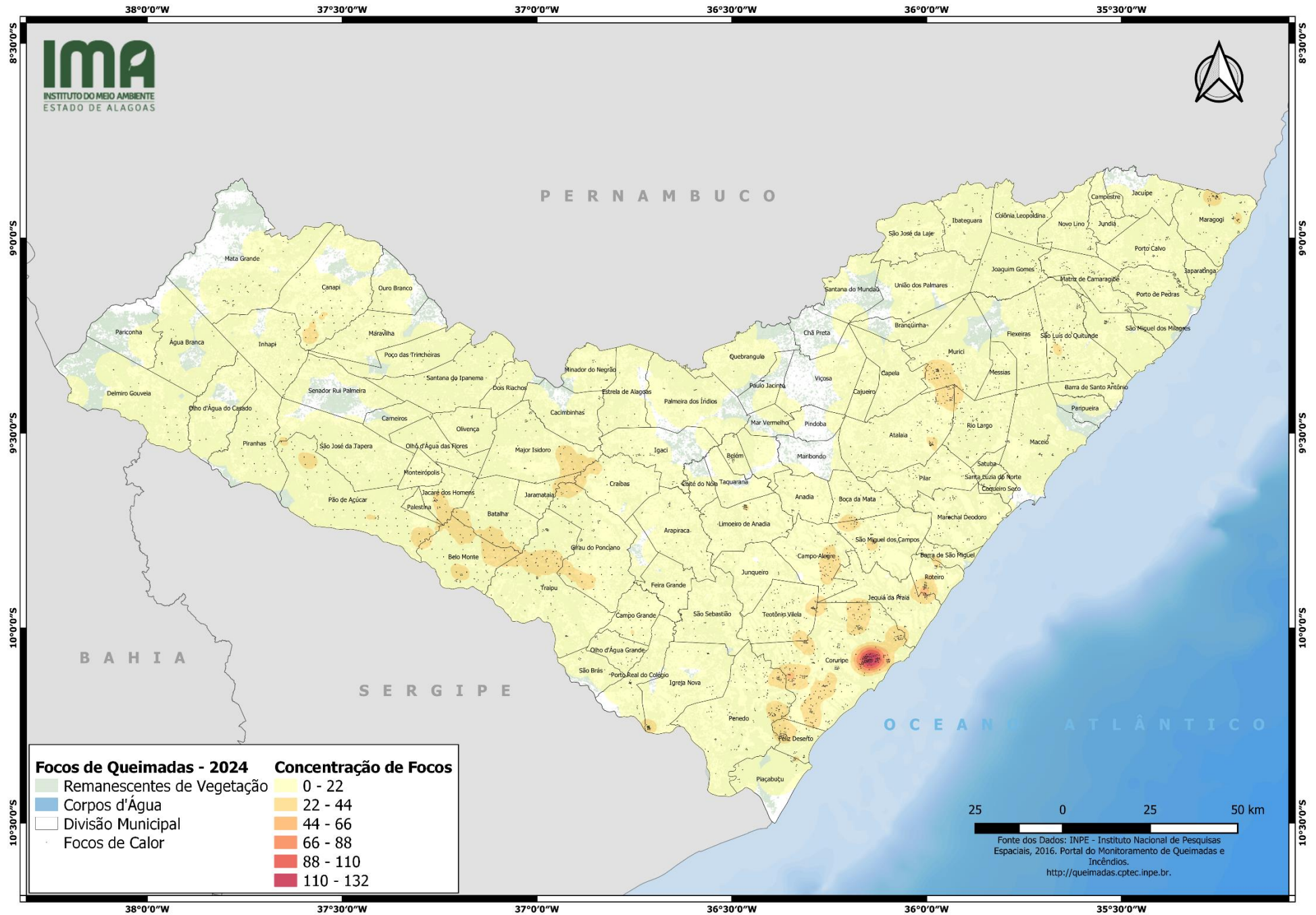


	2023	JAN	5	6	7
RVS Morros do Craunã	2	0	0	0	0
RESEX de Jequiá	2	0	0	0	0
RESEC Manguezais da Lagoa de Roteiro	0	3	0	0	0
REBIO de Pedra Talhada	0	0	0	0	0
MONA do Rio São Francisco	26	2	0	0	0

DISTRIBUIÇÃO ESPACIAL DOS FOCOS DE QUEIMADAS – 18 a 24/02/2024



CONCENTRAÇÃO DOS FOCOS DE QUEIMADAS – 01/01/2024 a 24/02/2024





INSTITUTO DO MEIO AMBIENTE
ESTADO DE ALAGOAS

Av. Fernandes Lima, 679
Farol – CEP 57057-450 – Maceió, Alagoas.
Fone: 3315-1738/1778
Fax 3315-1732; www.ima.al.gov.

INSTITUTO DO MEIO AMBIENTE DE ALAGOAS
ASSESSORIA AMBIENTAL DE GEOPROCESSAMENTO
RELATÓRIO SEMANAL DE MONITORAMENTO DE FOCOS DE QUEIMADAS

Página: 11

18 a 24/02/2024

MUNICÍPIO	QTD FOCOS	DATA (aaaa/mm/dd)	HORA GMT (hms)	LATITUDE	LONGITUDE	PRECIPITAÇÃO (mm)	UNIDADE DE CONSERVAÇÃO	TIPO DE VEGETAÇÃO AFETADA	CÓDIGO DA PROPRIEDADE DE OCORRÊNCIA DO FOCO DE QUEIMADA
Coruripe	27	20/02/2024	23:25:24	-9,93770	-36,15250	0,93	RPPN Benedito Coutinho	Floresta Ombrófila	AL-2703759-805CFC090CC44D90B1D684FEF92F1E02
		20/02/2024	23:25:24	-9,94100	-36,16840	1,17	-	Floresta Ombrófila	AL-2703759-257F20390710401B9B9156D6FBCB0665
		18/02/2024	04:27:00	-10,12145	-36,16042	29,80	-	Floresta Ombrófila	-
		20/02/2024	23:25:21	-10,10330	-36,16860	0,40	-	Formações Pioneiras	AL-2702306-7BA123EB9093491EB9965A5F1A1A878F
		18/02/2024	04:27:00	-10,11543	-36,15958	29,91	-	-	AL-2702306-0A7CB11B971D4C578EC7A7025B7429C9
		20/02/2024	23:26:01	-9,95180	-36,17530	1,27	-	-	AL-2702306-6AE7255467B54BAC9F3272C10771264B
		20/02/2024	23:36:01	-9,95180	-36,17530	1,27	-	-	AL-2702306-6AE7255467B54BAC9F3272C10771264B
		20/02/2024	23:46:01	-9,95180	-36,17530	1,27	-	-	AL-2702306-6AE7255467B54BAC9F3272C10771264B
		20/02/2024	23:50:00	-9,94699	-36,19578	1,65	-	-	AL-2702306-6AE7255467B54BAC9F3272C10771264B
		20/02/2024	23:50:00	-9,94553	-36,17339	1,27	-	-	AL-2702306-6AE7255467B54BAC9F3272C10771264B
		23/02/2024	01:16:01	-9,95180	-36,17530	0,00	-	-	AL-2702306-6AE7255467B54BAC9F3272C10771264B
		23/02/2024	01:26:01	-9,95180	-36,17530	0,00	-	-	AL-2702306-6AE7255467B54BAC9F3272C10771264B
		20/02/2024	23:46:01	-9,95230	-36,14820	0,89	-	-	AL-2702306-7317606D605244968E972E0E5FE61817
		20/02/2024	23:36:01	-9,95130	-36,20240	1,74	-	-	AL-2702306-A5C5441CEC524FEDA34841BE6E1A9AB4
		20/02/2024	23:46:01	-9,95130	-36,20240	1,74	-	-	AL-2702306-A5C5441CEC524FEDA34841BE6E1A9AB4
		20/02/2024	23:50:00	-9,94909	-36,20226	1,74	-	-	AL-2702306-A5C5441CEC524FEDA34841BE6E1A9AB4
		23/02/2024	01:26:01	-9,95130	-36,20240	0,00	-	-	AL-2702306-A5C5441CEC524FEDA34841BE6E1A9AB4
		23/02/2024	22:36:02	-10,06510	-36,29000	0,00	-	-	AL-2702306-BC632E6717E94300B25C3A0087EA9FED
		23/02/2024	22:46:02	-10,04580	-36,29350	0,00	-	-	AL-2702306-BC632E6717E94300B25C3A0087EA9FED
		23/02/2024	22:46:02	-10,06510	-36,29000	0,00	-	-	AL-2702306-BC632E6717E94300B25C3A0087EA9FED
		21/02/2024	22:36:02	-10,04580	-36,29350	7,10	-	-	AL-2702306-BC632E6717E94300B25C3A0087EA9FED
		21/02/2024	22:36:02	-10,06510	-36,29000	8,81	-	-	AL-2702306-BC632E6717E94300B25C3A0087EA9FED
		21/02/2024	23:57:24	-10,05320	-36,28100	7,60	-	-	AL-2702306-BC632E6717E94300B25C3A0087EA9FED
21/02/2024	23:57:24	-10,05480	-36,28800	7,61	-	-	AL-2702306-BC632E6717E94300B25C3A0087EA9FED		
23/02/2024	22:36:02	-10,04580	-36,29350	0,00	-	-	AL-2702306-BC632E6717E94300B25C3A0087EA9FED		
24/02/2024	21:56:03	-10,23910	-36,25860	0,80	-	-	AL-2702306-E04242891CAF47729B4083DD631C27D4		
20/02/2024	23:50:00	-9,94365	-36,16697	1,14	-	-	AL-2703759-257F20390710401B9B9156D6FBCB0665		
Barra de Santo Antônio	11	20/02/2024	15:58:00	-9,37229	-35,52532	1,70	-	Floresta Ombrófila	AL-2700508-304B2500BF7B45CE9F8F130CEE7C2F25
		20/02/2024	15:58:00	-9,37171	-35,52164	1,70	-	-	AL-2700508-304B2500BF7B45CE9F8F130CEE7C2F25
		20/02/2024	16:28:00	-9,36975	-35,52507	1,70	-	-	AL-2700508-304B2500BF7B45CE9F8F130CEE7C2F25
		20/02/2024	15:35:00	-9,37348	-35,52319	1,70	-	-	AL-2700508-304B2500BF7B45CE9F8F130CEE7C2F25
		20/02/2024	15:35:00	-9,37228	-35,52098	1,70	-	-	AL-2700508-304B2500BF7B45CE9F8F130CEE7C2F25
		20/02/2024	16:24:00	-9,37344	-35,52236	1,70	-	-	AL-2700508-304B2500BF7B45CE9F8F130CEE7C2F25
		20/02/2024	16:28:00	-9,40173	-35,55721	1,62	-	-	AL-2700508-658EA456190C4307B9BB6F6ADC2E26F8
		20/02/2024	15:35:00	-9,40156	-35,55835	1,63	-	-	AL-2700508-658EA456190C4307B9BB6F6ADC2E26F8
		20/02/2024	15:35:00	-9,40086	-35,55321	1,61	-	-	AL-2700508-658EA456190C4307B9BB6F6ADC2E26F8
		20/02/2024	15:58:00	-9,40173	-35,55807	1,63	-	-	AL-2700508-658EA456190C4307B9BB6F6ADC2E26F8
		20/02/2024	15:58:00	-9,39836	-35,55862	1,66	-	-	AL-2700508-658EA456190C4307B9BB6F6ADC2E26F8
		Penedo	8	22/02/2024	23:06:02	-10,15870	-36,43470	0,30	RPPN Conceição Lyra 3
23/02/2024	15:28:00			-10,21907	-36,39169	0,10	-	-	AL-2706703-1006DE512DB143B5AE439AAFB923B977



INSTITUTO DO MEIO AMBIENTE
ESTADO DE ALAGOAS

Av. Fernandes Lima, 679
Farol – CEP 57057-450 – Maceió, Alagoas.
Fone: 3315-1738/1778
Fax 3315-1732; www.ima.al.gov.

INSTITUTO DO MEIO AMBIENTE DE ALAGOAS
SUPERVISÃO DE GEOPROCESSAMENTO

RELATÓRIO SEMANAL DE MONITORAMENTO DE FOCOS DE QUEIMADAS

Página: 12

Relatório:
18 a 24/02/2024

		21/02/2024	00:56:02	-10,21410	-36,55900	2,80	-	-	AL-2706703-1941B6E7E1A34B12858E85A6FFFE1C84
		19/02/2024	21:56:03	-10,25380	-36,49820	2,98	-	-	AL-2706703-7D585E21CC1844CE8D3BF5336B3E5008
		20/02/2024	23:25:20	-10,23130	-36,50250	9,39	-	-	AL-2706703-80AA3E21984A40A4B8CC699047CE40AA
		22/02/2024	23:06:02	-10,17800	-36,43130	0,30	-	-	AL-2706703-ACC225EDC19946528311509AB886A50C
		23/02/2024	00:24:05	-10,17810	-36,42970	0,00	-	-	AL-2706703-ACC225EDC19946528311509AB886A50C
		22/02/2024	23:06:02	-10,15820	-36,46170	0,49	-	-	AL-2706703-EE8A1BCD5E214CD789F4FA488DC3BE76
Girau do Ponciano	7	23/02/2024	15:28:00	-9,79811	-36,81345	0,00	-	Transição Fitoecológica	AL-2702900-5CF7BB186C1A4B74A469433FC6215056
		23/02/2024	16:17:00	-9,79852	-36,81376	0,00	-	Transição Fitoecológica	AL-2702900-5CF7BB186C1A4B74A469433FC6215056
		23/02/2024	15:28:00	-9,74912	-36,85336	0,06	-	-	AL-2702900-064CA8F303A541FFAFFC0F942C6F0F01
		23/02/2024	15:28:00	-9,75140	-36,85534	0,04	-	-	AL-2702900-1BA0090E08CA42C99D4F03EB3AA301E5
		23/02/2024	16:17:00	-9,74175	-36,81926	0,03	-	-	AL-2702900-51D145C0C7A841ADA69EA45E2D1A6668
		23/02/2024	15:28:00	-9,74981	-36,85871	0,05	-	-	AL-2702900-A88C089F2BAD4A798798865B497B0B02
		23/02/2024	16:54:00	-9,86004	-36,91735	0,00	-	-	AL-2702900-DC4B80F9470D4A3FBDB1958A4D2F31CF
Jequiá da Praia	7	23/02/2024	01:26:01	-9,93190	-36,20590	0,00	-	-	AL-2701407-55A89D58F42B4952B07C690B828B8B64
		23/02/2024	01:26:01	-9,93290	-36,15170	0,00	-	-	AL-2703759-805CFC090CC44D90B1D684FEF92F1E02
		20/02/2024	23:36:01	-9,93240	-36,17880	1,38	-	-	AL-2703759-A3733CEC1E1B4D13998AC3418231C62C
		20/02/2024	23:46:01	-9,93240	-36,17880	1,38	-	-	AL-2703759-A3733CEC1E1B4D13998AC3418231C62C
		23/02/2024	01:16:01	-9,93240	-36,17880	0,00	-	-	AL-2703759-A3733CEC1E1B4D13998AC3418231C62C
		23/02/2024	01:26:01	-9,93240	-36,17880	0,00	-	-	AL-2703759-A3733CEC1E1B4D13998AC3418231C62C
		23/02/2024	01:36:01	-9,93240	-36,17880	0,00	-	-	AL-2703759-A3733CEC1E1B4D13998AC3418231C62C
São Miguel dos Campos	7	20/02/2024	23:25:27	-9,73300	-36,19400	1,48	-	Floresta Ombrófila	AL-2701407-98EFF0310AAB468E86DB2DD843629AF7
		20/02/2024	23:46:00	-9,73990	-36,18560	1,32	-	Floresta Ombrófila	AL-2708600-3E535D355E1841F8B1FA7CF0A2D18222
		20/02/2024	23:25:27	-9,72660	-36,16240	0,95	-	Floresta Ombrófila	-
		23/02/2024	16:43:00	-9,77272	-36,19028	0,00	-	-	AL-2701407-98EFF0310AAB468E86DB2DD843629AF7
		22/02/2024	23:16:00	-9,75870	-36,20930	0,24	-	-	AL-2708600-33BCC9866DBA4C1DB67A8B2F22CD03FB
		20/02/2024	23:25:27	-9,72980	-36,17820	1,18	-	-	AL-2708600-9FB9F9476E6240B1A906457D343175BE
		23/02/2024	16:17:00	-9,77901	-36,12884	0,00	-	-	AL-2708600-F2D4801BA97D4B228A7C3CBFE99AA5E5
Igaci	4	20/02/2024	15:35:00	-9,55620	-36,73457	33,79	-	Transição Fitoecológica	-
		20/02/2024	15:35:00	-9,55674	-36,73866	33,94	-	Transição Fitoecológica	-
		22/02/2024	15:45:00	-9,55480	-36,74119	0,20	-	Transição Fitoecológica	-
		22/02/2024	15:45:00	-9,55538	-36,74524	0,20	-	-	AL-2703106-3FB427515F8E4802B02691D65EAF7752
Maragogi	4	20/02/2024	16:28:00	-8,90726	-35,19281	4,84	-	Floresta Ombrófila	AL-2704500-156D109F30D644188FEBB6E4A18A2581
		20/02/2024	15:58:00	-8,90918	-35,19726	4,85	-	Floresta Ombrófila	AL-2704500-156D109F30D644188FEBB6E4A18A2581
		20/02/2024	16:26:00	-8,91000	-35,19398	4,91	-	-	AL-2704500-156D109F30D644188FEBB6E4A18A2581
		20/02/2024	15:58:00	-8,90858	-35,19348	4,87	-	-	AL-2704500-156D109F30D644188FEBB6E4A18A2581
São Luís do Quitunde	4	20/02/2024	15:58:00	-9,29776	-35,54535	2,61	-	-	AL-2708501-03388E763AF642858ACEF14E615CC844
		20/02/2024	15:58:00	-9,29438	-35,54589	2,67	-	-	AL-2708501-03388E763AF642858ACEF14E615CC844
		20/02/2024	15:35:00	-9,33027	-35,61772	2,33	-	-	AL-2708501-865EE71224D64FF5A1E31AA789AD7737
		20/02/2024	15:35:00	-9,32955	-35,61252	2,28	-	-	AL-2708501-A687589967DB494BA04EA89A00D14DC3
Traipu	4	24/02/2024	03:49:00	-9,85614	-36,97849	0,00	-	Caatinga	AL-2709202-806BAF47A44E4592AB3709E208CAFD5D
		23/02/2024	03:42:00	-9,73080	-36,91840	0,24	-	Transição Fitoecológica	-
		23/02/2024	04:06:00	-9,73233	-36,91759	0,23	-	Transição Fitoecológica	-
		23/02/2024	15:28:00	-10,02145	-36,92588	0,00	-	-	AL-2709202-5AA39A6A9EEB4015ACF8F2F81D129857



INSTITUTO DO MEIO AMBIENTE
ESTADO DE ALAGOAS

Av. Fernandes Lima, 679
Farol – CEP 57057-450 – Maceió, Alagoas.
Fone: 3315-1738/1778
Fax 3315-1732; www.ima.al.gov.

INSTITUTO DO MEIO AMBIENTE DE ALAGOAS
ASSESSORIA AMBIENTAL DE GEOPROCESSAMENTO
RELATÓRIO SEMANAL DE MONITORAMENTO DE FOCOS DE QUEIMADAS

Página: 13

18 a 24/02/2024

Pilar	3	22/02/2024	23:36:53	-9,66930	-36,06750	0,30	-	-	AL-2701001-40CD1D865CB34B1BBEE56F0689F4C89C
		22/02/2024	23:36:53	-9,66200	-36,08150	0,30	-	-	AL-2701001-40CD1D865CB34B1BBEE56F0689F4C89C
		22/02/2024	23:36:53	-9,65950	-36,06960	0,30	-	-	AL-2706901-9E52CA0AAD0F450B98B8C9B9A852407F
Porto de Pedras	3	20/02/2024	15:58:00	-9,11571	-35,48451	3,09	-	Floresta Ombrófila	AL-2707404-226357DEF9864A1BBF18CD2D2E52E0FD
		20/02/2024	15:58:00	-9,11513	-35,48083	3,02	-	Floresta Ombrófila	-
		20/02/2024	15:58:00	-9,13733	-35,41674	2,93	-	-	AL-2707404-A63EFD0921FA44BBBCC37BB9EFAB38E2
Rio Largo	3	19/02/2024	20:04:30	-9,42000	-35,84000	1,90	APA do Pratagy	-	AL-2705200-54764F802C2647749C4CAC975F3726AC
		19/02/2024	20:04:30	-9,42000	-35,80000	1,45	APA do Pratagy	-	AL-2707701-ODCFC7081C134AFA8CDC4E6090BC9156
		19/02/2024	20:04:30	-9,44000	-35,81000	1,25	APA do Pratagy	-	AL-2707701-C65BCC029EE44040A9B4CDBE411E6993
Arapiraca	2	22/02/2024	15:45:00	-9,68696	-36,66018	0,60	-	Floresta Estacional	-
		22/02/2024	15:45:00	-9,68632	-36,66065	0,60	-	Floresta Estacional	-
Atalaia	2	21/02/2024	16:05:00	-9,53476	-36,19545	6,53	-	-	AL-2700409-8EB1DD530EFA484F8D34E889E4BD84CE
		21/02/2024	16:05:00	-9,53425	-36,19538	6,52	-	-	AL-2700409-8EB1DD530EFA484F8D34E889E4BD84CE
Major Isidoro	2	20/02/2024	15:35:00	-9,44985	-37,01828	50,99	-	Caatinga	-
		21/02/2024	16:05:00	-9,44654	-37,01735	35,41	-	Caatinga	-
Marechal Deodoro	2	18/02/2024	03:36:00	-9,75371	-35,83852	39,47	APA de Santa Rita	-	-
		23/02/2024	16:17:00	-9,73469	-35,97092	0,09	-	-	AL-2704708-2C76EB0EDEC741BE8FDCDCA2A9FF5BE3
Santa Luzia do Norte	2	20/02/2024	15:35:00	-9,63460	-35,83706	1,05	-	-	AL-2707701-OADE1FB73E4A4B7EAE8C55E4E1681A23
		20/02/2024	15:35:00	-9,63409	-35,83746	1,04	-	-	AL-2707701-OADE1FB73E4A4B7EAE8C55E4E1681A23
Teotônio Vilela	2	22/02/2024	22:46:01	-9,91110	-36,29040	0,60	-	-	AL-2709152-A34D059D3BD54080A4C6716B4B8ECD34
		22/02/2024	23:16:01	-9,91110	-36,29040	0,60	-	-	AL-2709152-A34D059D3BD54080A4C6716B4B8ECD34
Batalha	1	19/02/2024	16:15:00	-9,69555	-37,05519	10,88	-	-	AL-2700706-587665F377B943F781EB1E47D8BE60A7
Boca da Mata	1	22/02/2024	23:36:53	-9,67180	-36,07940	0,30	-	-	AL-2701001-40CD1D865CB34B1BBEE56F0689F4C89C
Cacimbinhas	1	20/02/2024	15:35:00	-9,49643	-36,92707	28,33	-	Transição Fitoecológica	AL-2701209-B2E4D0DBD934419A80C832B8C983FD47
Campo Alegre	1	22/02/2024	23:16:01	-9,91160	-36,26340	0,44	-	-	AL-2701407-1F3B581A77ED4F4AB48EB247AAA53D80
Colônia Leopoldina	1	20/02/2024	15:35:00	-8,89529	-35,65163	6,81	-	-	AL-2702108-AEEA994482544CE89D837E0CB83F8655
Coqueiro Seco	1	21/02/2024	15:16:00	-9,64632	-35,85297	2,17	-	-	AL-2707701-OADE1FB73E4A4B7EAE8C55E4E1681A23
Craibas	1	23/02/2024	16:17:00	-9,67102	-36,82410	0,68	-	-	AL-2702355-CF71FFDB30F44F21A555C6F30412B1CB
Jaramataia	1	19/02/2024	16:43:00	-9,67358	-36,99289	8,73	-	-	AL-2703700-812B84646CF445608B804F46EA0686EA
Olho d'Água das Flores	1	21/02/2024	16:05:00	-9,50101	-37,32108	15,82	-	Caatinga	-
Palmeira dos Índios	1	24/02/2024	03:49:00	-9,34104	-36,66027	0,00	-	-	AL-2706307-E0856CBA1E9644639C7E20FB90CE940C
Passo de Camaragibe	1	22/02/2024	15:48:00	-9,33853	-35,45489	0,80	-	-	AL-2706505-54B25895654249F4A098FD0DF9B9E2B3
Porto Real do Colégio	1	23/02/2024	16:17:00	-10,01676	-36,69709	0,00	-	-	AL-2707503-82A82EA206AD4A2DB3595EB407554F7B
Roteiro	1	24/02/2024	00:13:00	-9,82847	-35,99654	0,47	-	-	AL-2707800-9A5D0E4AA8CB436CA007055591776678
São José da Laje	1	19/02/2024	16:15:00	-8,99549	-36,08786	2,68	-	-	AL-2708303-52FE1091152546BD94DD2DF2EEB23C25
São Miguel dos Milagres	1	20/02/2024	16:28:00	-9,21366	-35,40405	2,36	-	-	AL-2708709-C54CCFCA3B74B408BAFE5ADB86C1C7
São Sebastião	1	23/02/2024	16:43:00	-10,00706	-36,48963	0,00	-	Floresta Estacional	AL-2708808-BFD45B3D3A7F42528C7533C07785A29A