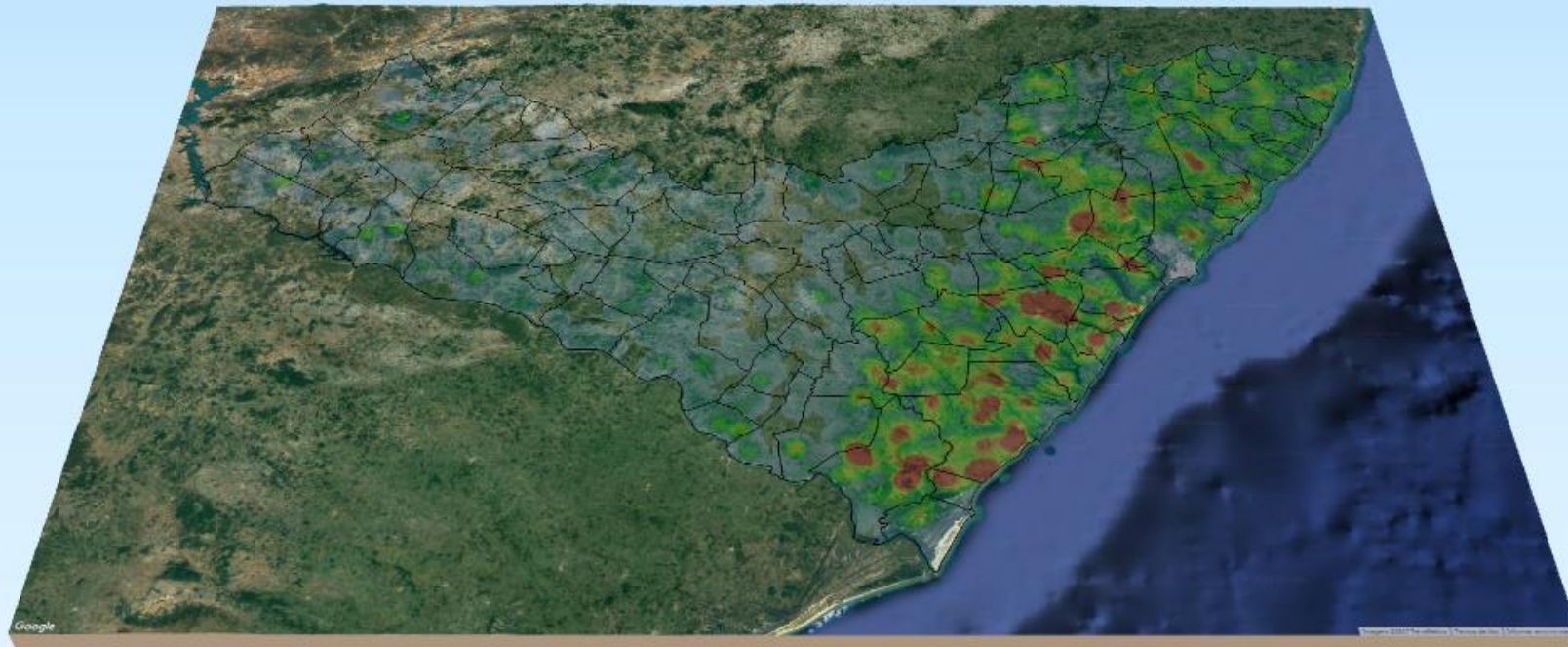


RELATÓRIO DE MONITORAMENTO DE FOCOS DE QUEIMADAS

03 a 09 de Março de 2024



MONITORAMENTO DE FOCOS DE QUEIMADAS NO ESTADO DE ALAGOAS
RELATÓRIO TÉCNICO

PAULO SURUAGY DO AMARAL DANTAS

Governador do Estado de Alagoas

GINO CÉSAR MENESES PAIVA

Secretário de Estado do Meio Ambiente e dos Recursos Hídricos

GUSTAVO RESSURREIÇÃO LOPES

Diretor-Presidente do Instituto do Meio Ambiente de Alagoas

IVENS BARBOZA LEÃO

Diretor Executivo de Gestão do
Instituto do Meio Ambiente de Alagoas

DANIEL NIVALDO DA CONCEIÇÃO

Supervisor de Geoprocessamento do
Instituto do Meio Ambiente de Alagoas

RESUMO DAS OCORRÊNCIAS DOS FOCOS DE QUEIMADAS

03 a 09/03/2024

QUANTIDADE TOTAL DE FOCOS NO ESTADO: 360

QUANTIDADE DE FOCOS MONITORADOS¹: 310

QUANTIDADE DE FOCOS QUE AFETARAM UNIDADES DE CONSERVAÇÃO: 16

APA de Murici: 5	APA Serra da Caiçara: 1
APA do Pratygy: 4	RPPN Antônio Coutinho: 1
APA da Marituba do Peixe: 3	RPPN Benedito Coutinho: 1
APA de Santa Rita: 1	

QUANTIDADE DE FOCOS QUE AFETARAM VEGETAÇÃO: 78

Transição Fitoecológica: 36	Floresta Estacional: 8
Floresta Ombrófila: 22	Formações Pioneiras: 2
Caatinga: 10	

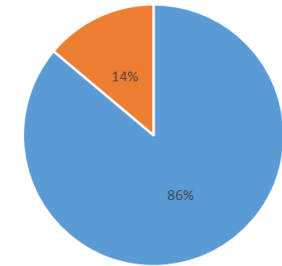
RANKING DOS MUNICÍPIOS COM MAIOR QUANTIDADE DE REGISTROS DE FOCOS:

- 1- Campo Alegre: 38
- 2- Coruripe: 35
- 3- Penedo: 22
- 4- Girau do Ponciano: 20
- 5- Taipu: 17

RANKING DOS MUNICÍPIOS COM MENOR QUANTIDADE DE REGISTROS DE FOCOS:

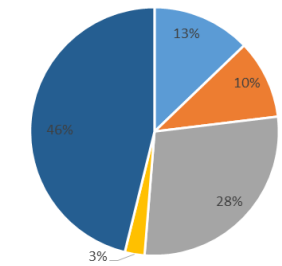
- 1- Arapiraca: 1
- 2- Barra de São Miguel: 1
- 3- Inhapi: 1
- 4- Major Isidoro: 1
- 5- Maragogi: 1

FOCOS MONITORADOS E NÃO MONITORADOS



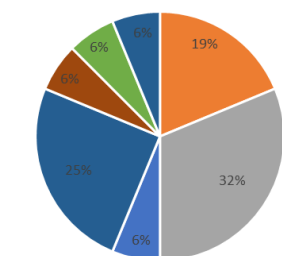
■ FOCOS MONITORADOS ■ FOCOS NÃO MONITORADOS

FOCOS POR TIPO DE VEGETAÇÃO AFETADA



■ CAATINGA ■ FLORESTA ESTACIONAL ■ FLORESTA OMBRÓFILA
■ FORMAÇÕES PIONEIRAS ■ TRANSIÇÃO FITOECOLÓGICA

FOCOS POR UC'S AFETADAS



■ APA da Marituba do Peixe ■ APA de Murici ■ APA de Santa Rita
■ APA do Pratygy ■ APA Serra da Caiçara ■ RPPN Antônio Coutinho
■ RPPN Benedito Coutinho

¹Focos monitorados correspondem àqueles que afetaram remanescentes de vegetação ou unidades de conservação, além das ocorrências identificadas nas propriedades rurais, segundo dados do Cadastro Ambiental Rural.



INSTITUTO DO MEIO AMBIENTE
ESTADO DE ALAGOAS

Av. Fernandes Lima, 679
Farol – CEP 57057-450 – Maceió, Alagoas.
Fone: 3315-1738/1778
Fax 3315-1732; www.ima.al.gov.

INSTITUTO DO MEIO AMBIENTE DE ALAGOAS

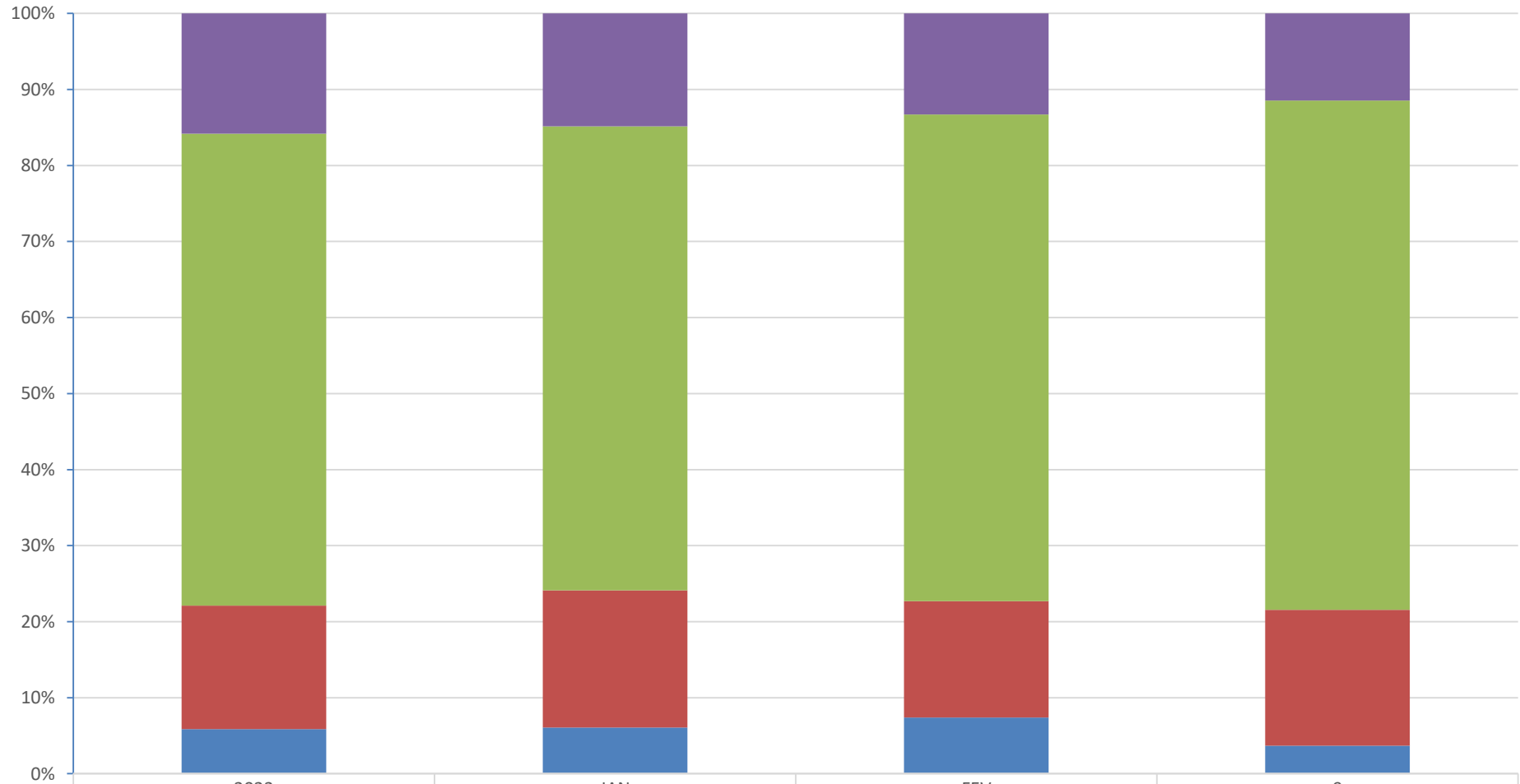
SUPERVISÃO DE GEOPROCESSAMENTO

RELATÓRIO SEMANAL DE MONITORAMENTO DE FOCOS DE QUEIMADAS

Página: 4

Relatório:
03 a 09/03/2024

Evolução dos Focos de Queimadas



Focos Não Monitorados	1737
Propriedades CAR	6807
Em Remanescentes de Vegetação	1783
Em Unidades de Conservação	643

2023

JAN

FEV

9

1737

514

151

50

6807

2114

728

292

1783

625

174

78

643

210

84

16



INSTITUTO DO MEIO AMBIENTE
ESTADO DE ALAGOAS

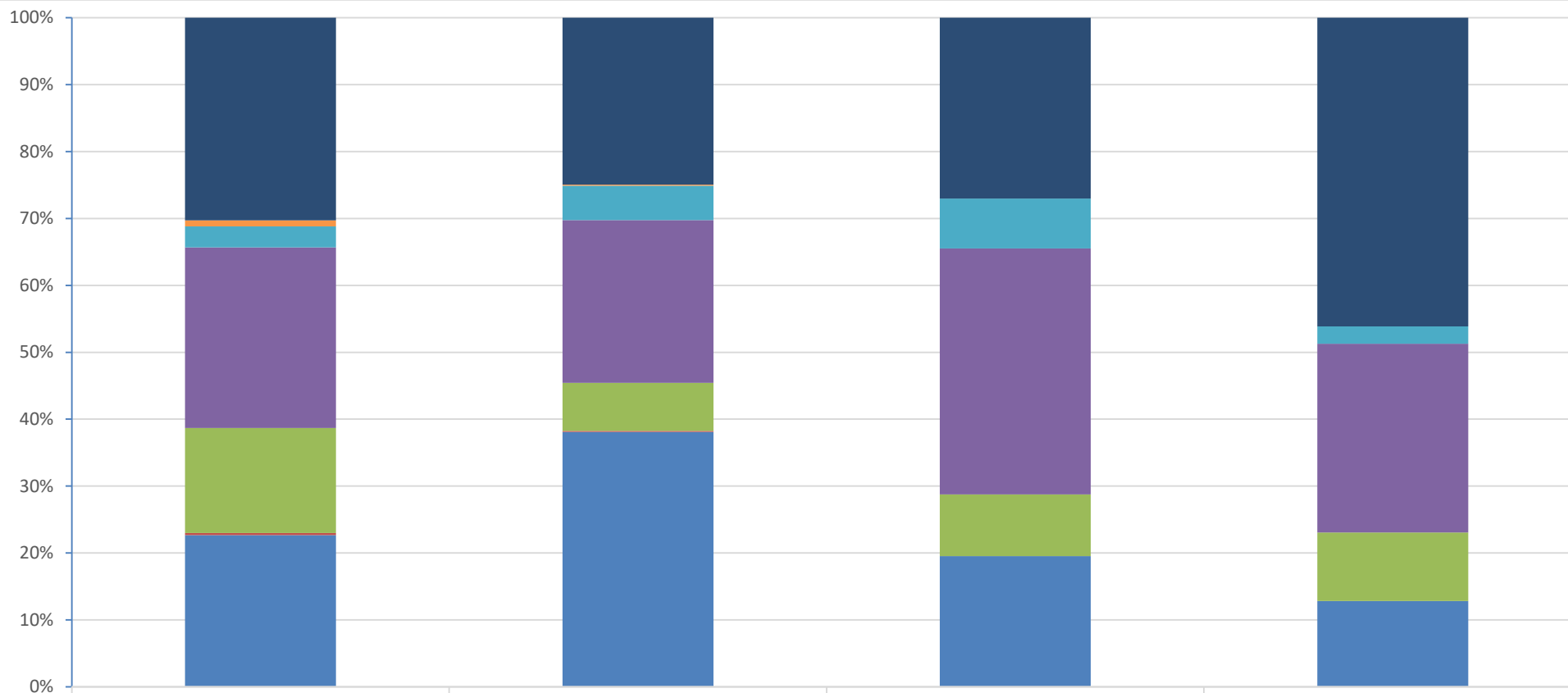
Av. Fernandes Lima, 679
Farol – CEP 57057-450 – Maceió, Alagoas.
Fone: 3315-1738/1778
Fax 3315-1732; www.ima.al.gov.

INSTITUTO DO MEIO AMBIENTE DE ALAGOAS
ASSESSORIA AMBIENTAL DE GEOPROCESSAMENTO
RELATÓRIO SEMANAL DE MONITORAMENTO DE FOCOS DE QUEIMADAS

Página: 5

03 a 09/03/2024

Evolução dos Focos de Queimadas em Remanescentes de Vegetação



■ Transição Fitoecológicas	540
■ Refúgio Ecológico	16
■ Formações Pioneiras	56
■ Floresta Ombrófila	481
■ Floresta Estacional	280
■ Cerrado	6
■ Caatinga	404

2023

JAN

FEV

9

540

156

47

36

16

1

0

0

56

32

13

2

481

152

64

22

280

45

16

8

6

1

0

0

404

238

34

10



INSTITUTO DO MEIO AMBIENTE
ESTADO DE ALAGOAS

Av. Fernandes Lima, 679
Farol – CEP 57057-450 – Maceió, Alagoas.
Fone: 3315-1738/1778
Fax 3315-1732; www.ima.al.gov.

INSTITUTO DO MEIO AMBIENTE DE ALAGOAS

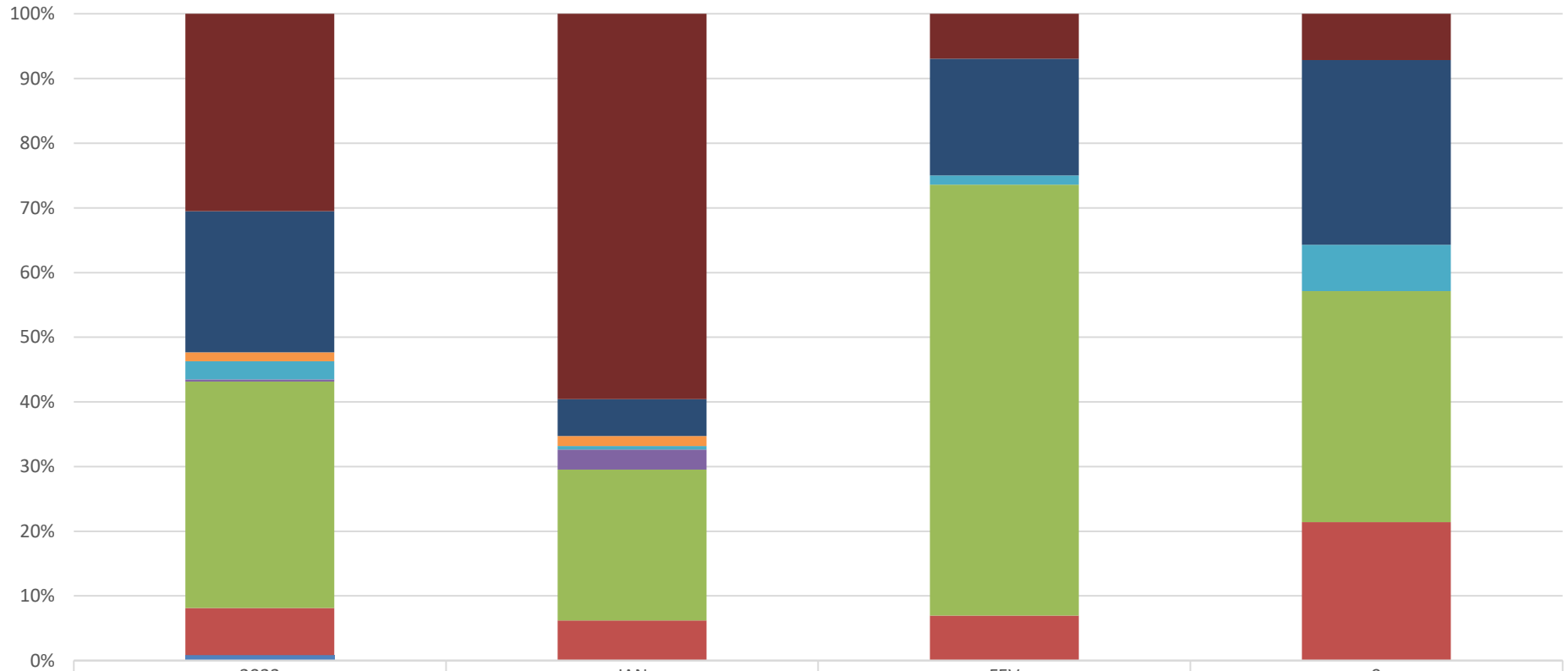
SUPERVISÃO DE GEOPROCESSAMENTO

RELATÓRIO SEMANAL DE MONITORAMENTO DE FOCOS DE QUEIMADAS

Página: 6

Relatório:
03 a 09/03/2024

Evolução dos Focos de Queimadas em APAs



	2023	JAN	FEV	9
■ APA Serra da Caiçara	176	115	5	1
■ APA do Pratygy	126	11	13	4
■ APA do Catolé e Fernão Velho	8	3	0	0
■ APA de Santa Rita	16	1	1	1
■ APA de Piaçabuçu	2	6	0	0
■ APA de Murici	202	45	48	5
■ APA da Marituba do Peixe	42	12	5	3
■ APA Costa dos Corais	5	0	0	0



INSTITUTO DO MEIO AMBIENTE
ESTADO DE ALAGOAS

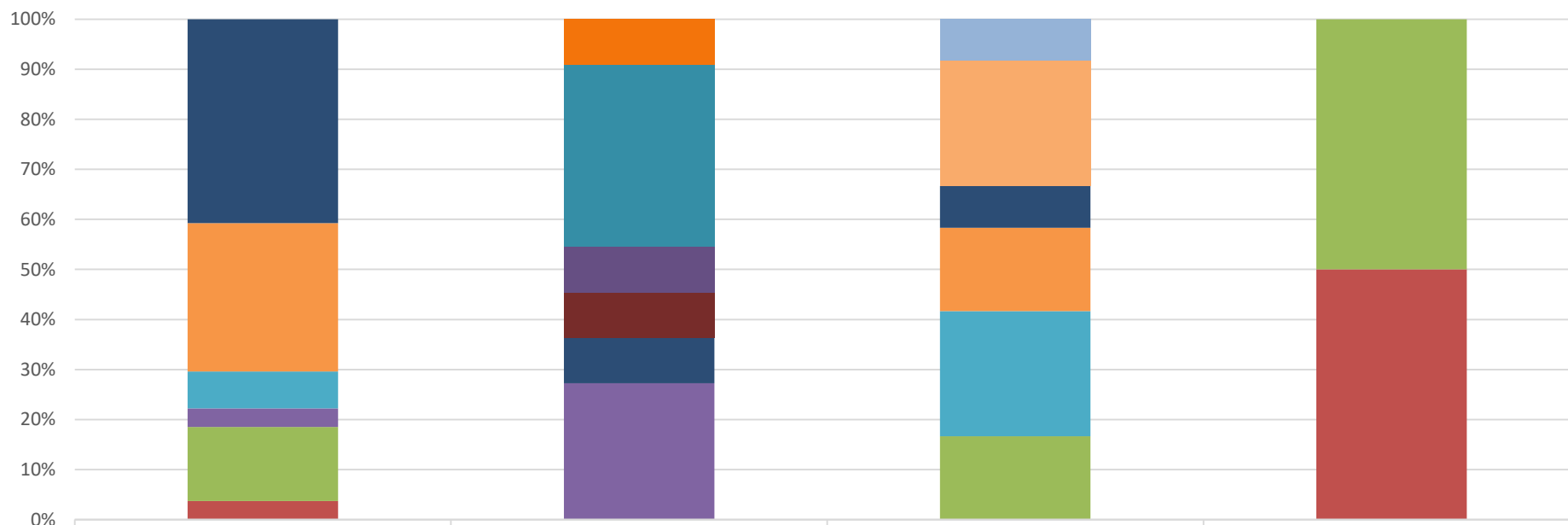
Av. Fernandes Lima, 679
Farol – CEP 57057-450 – Maceió, Alagoas.
Fone: 3315-1738/1778
Fax 3315-1732; www.ima.al.gov.

INSTITUTO DO MEIO AMBIENTE DE ALAGOAS
ASSESSORIA AMBIENTAL DE GEOPROCESSAMENTO
RELATÓRIO SEMANAL DE MONITORAMENTO DE FOCOS DE QUEIMADAS

Página: 7

03 a 09/03/2024

Evolução dos Focos de Queimadas em RPPN's



	2023	JAN	FEV	9
RPPN Sereno	0	0	1	0
RPPN Reserva Mata da Sálvia	0	1	0	0
RPPN Lula Lobo	0	4	0	0
RPPN Olho d'Água	0	1	0	0
RPPN Serra d'Água	0	0	3	0
RPPN Eustáquio Toledo Neto	0	1	0	0
RPPN Dubinha Guimarães	11	1	1	0
RPPN Conceição Lyra 3	8	0	2	0
RPPN Conceição Lyra 2	2	0	3	0
RPPN Boca do Rio	1	3	0	0
RPPN Benedito Coutinho	4	0	2	1
RPPN Antônio Coutinho	1	0	0	1



INSTITUTO DO MEIO AMBIENTE
ESTADO DE ALAGOAS

Av. Fernandes Lima, 679
Farol – CEP 57057-450 – Maceió, Alagoas.
Fone: 3315-1738/1778
Fax 3315-1732; www.ima.al.gov.

INSTITUTO DO MEIO AMBIENTE DE ALAGOAS

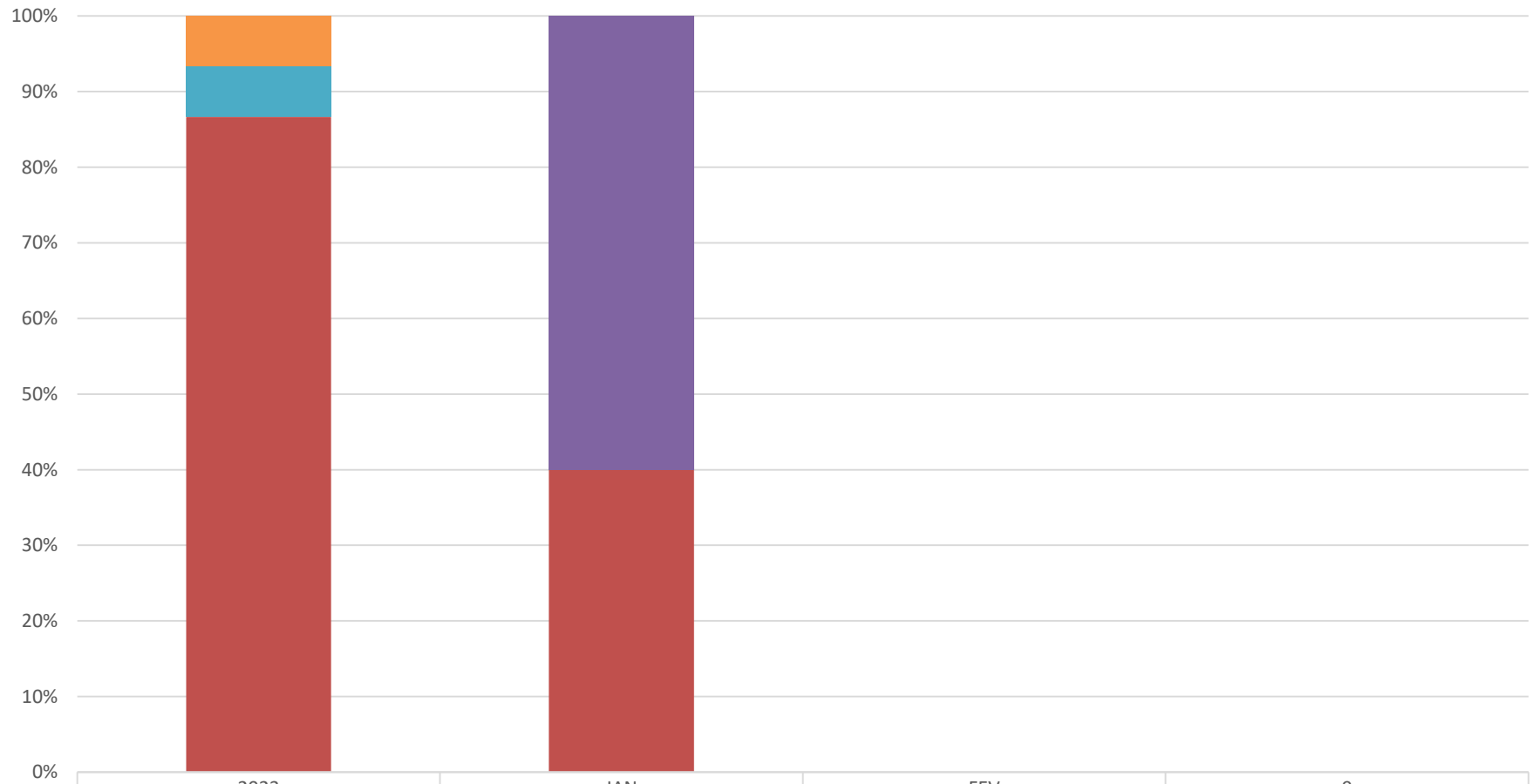
SUPERVISÃO DE GEOPROCESSAMENTO

RELATÓRIO SEMANAL DE MONITORAMENTO DE FOCOS DE QUEIMADAS

Página: 8

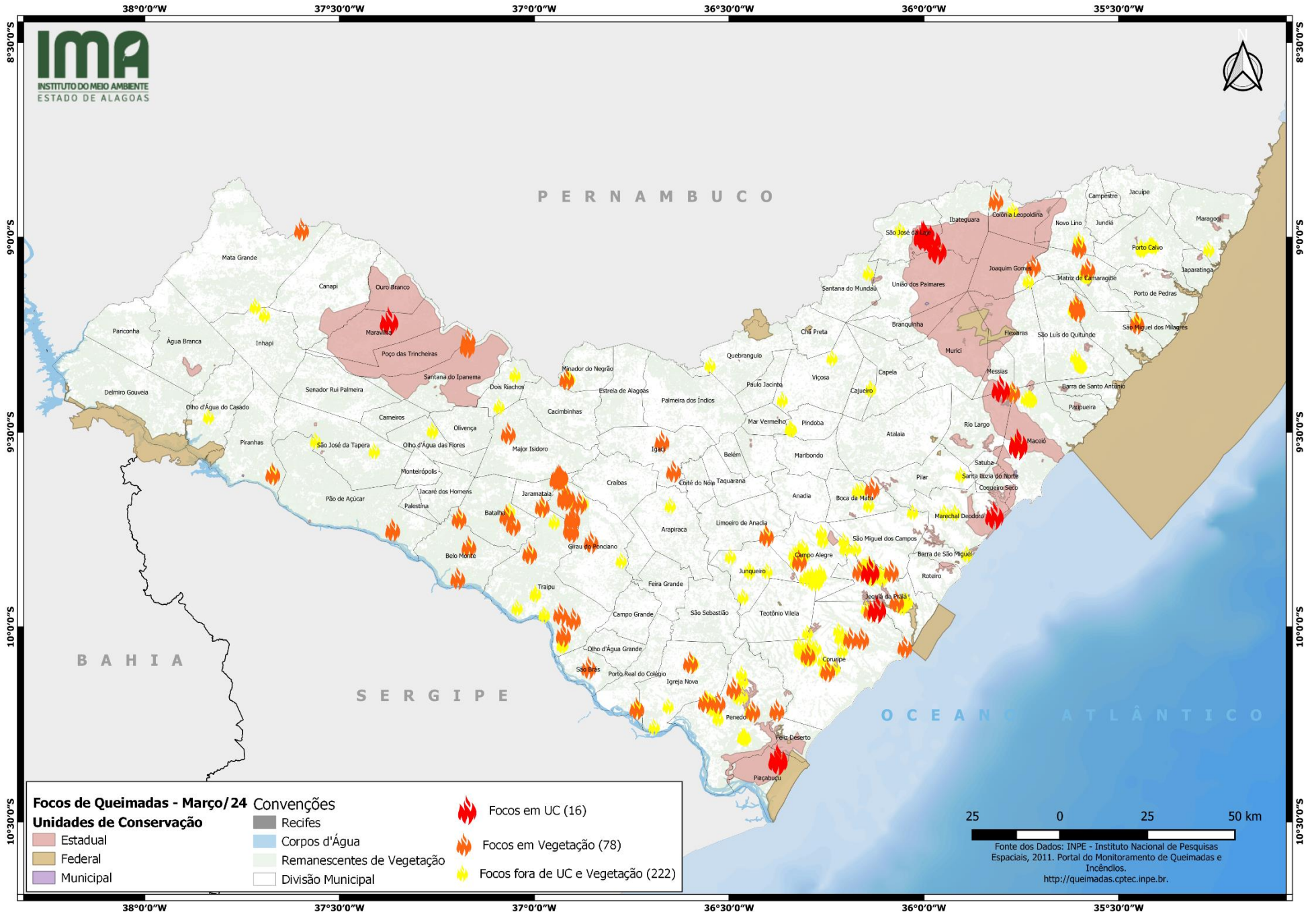
Relatório:
03 a 09/03/2024

Evolução dos Focos de Queimadas em Outras Unidades de Conservação

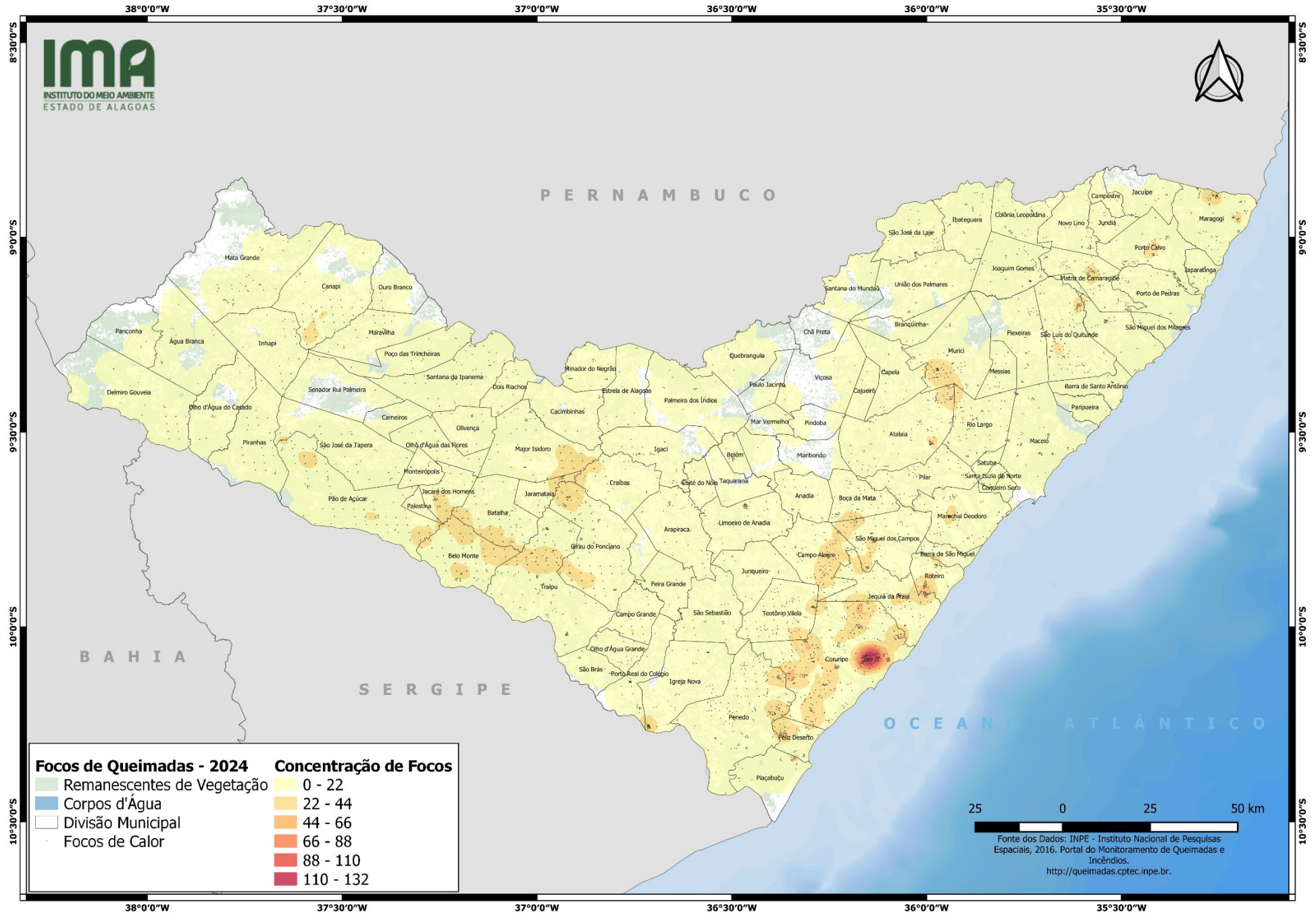


	2023	JAN	FEV	9
RVS Morros do Craunã	2	0	0	0
RESEX de Jequiá	2	0	0	0
RESEC Manguezais da Lagoa de Roteiro	0	3	0	0
REBIO de Pedra Talhada	0	0	0	0
MONA do Rio São Francisco	26	2	0	0

DISTRIBUIÇÃO ESPACIAL DOS FOCOS DE QUEIMADAS – 03 a 09/03/2024



CONCENTRAÇÃO DOS FOCOS DE QUEIMADAS – 01/01/2024 a 09/03/2024





INSTITUTO DO MEIO AMBIENTE
ESTADO DE ALAGOAS

Av. Fernandes Lima, 679
Farol – CEP 57057-450 – Maceió, Alagoas.
Fone: 3315-1738/1778
Fax 3315-1732; www.ima.al.gov.

INSTITUTO DO MEIO AMBIENTE DE ALAGOAS
ASSESSORIA AMBIENTAL DE GEOPROCESSAMENTO
RELATÓRIO SEMANAL DE MONITORAMENTO DE FOCOS DE QUEIMADAS

Página: 11

03 a 09/03/2024

MUNICÍPIO	QTD FOCOS	DATA (aaaa/mm/dd)	HORA GMT (hms)	LATITUDE	LONGITUDE	PRECIPITAÇÃO (mm)	UNIDADE DE CONSERVAÇÃO	TIPO DE VEGETAÇÃO AFETADA	CÓDIGO DA PROPRIEDADE DE OCORRÊNCIA DO FOCO DE QUEIMADA
Campo Alegre	38	07/03/2024	22:04:28	-9,83000	-36,32000	0,00	-	Floresta Ombrófila	AL-2701407-E1046F6E0294494A980FF69F62C6ED60
		05/03/2024	00:06:00	-9,81410	-36,33440	0,00	-	-	AL-2701407-0DF21A7E50AE47A686BC70CE1FDF1D14
		07/03/2024	22:06:00	-9,81410	-36,33440	0,00	-	-	AL-2701407-0DF21A7E50AE47A686BC70CE1FDF1D14
		07/03/2024	22:16:00	-9,81410	-36,33440	0,00	-	-	AL-2701407-0DF21A7E50AE47A686BC70CE1FDF1D14
		07/03/2024	22:26:00	-9,81410	-36,33440	0,00	-	-	AL-2701407-0DF21A7E50AE47A686BC70CE1FDF1D14
		05/03/2024	00:26:00	-9,88714	-36,28343	0,00	-	-	AL-2701407-295AA691B3124526A4C12088FB8C49F0
		08/03/2024	00:36:01	-9,87250	-36,29720	0,00	-	-	AL-2701407-295AA691B3124526A4C12088FB8C49F0
		08/03/2024	00:46:01	-9,87250	-36,29720	0,00	-	-	AL-2701407-295AA691B3124526A4C12088FB8C49F0
		08/03/2024	00:36:01	-9,87300	-36,27020	0,00	-	-	AL-2701407-295AA691B3124526A4C12088FB8C49F0
		08/03/2024	00:49:00	-9,87133	-36,28605	0,00	-	-	AL-2701407-295AA691B3124526A4C12088FB8C49F0
		08/03/2024	00:46:01	-9,87300	-36,27020	0,00	-	-	AL-2701407-295AA691B3124526A4C12088FB8C49F0
		08/03/2024	00:49:00	-9,87462	-36,30645	0,00	-	-	AL-2701407-295AA691B3124526A4C12088FB8C49F0
		08/03/2024	00:34:32	-9,85870	-36,26650	0,00	-	-	AL-2701407-295AA691B3124526A4C12088FB8C49F0
		08/03/2024	00:34:32	-9,87410	-36,28590	0,00	-	-	AL-2701407-295AA691B3124526A4C12088FB8C49F0
		08/03/2024	00:34:32	-9,86440	-36,28850	0,00	-	-	AL-2701407-295AA691B3124526A4C12088FB8C49F0
		08/03/2024	00:34:32	-9,86840	-36,26390	0,00	-	-	AL-2701407-73222534A5744E6BAE3F73CAF8C14943
		03/03/2024	22:26:01	-9,79730	-36,20260	1,10	-	-	AL-2701407-98EFF0310AAB468E86DB2DD843629AF7
		03/03/2024	22:16:01	-9,79730	-36,20260	1,10	-	-	AL-2701407-98EFF0310AAB468E86DB2DD843629AF7
		03/03/2024	22:46:01	-9,79730	-36,20260	1,10	-	-	AL-2701407-98EFF0310AAB468E86DB2DD843629AF7
		03/03/2024	22:36:01	-9,79730	-36,20260	1,10	-	-	AL-2701407-98EFF0310AAB468E86DB2DD843629AF7
		04/03/2024	21:36:00	-9,79730	-36,20260	0,00	-	-	AL-2701407-98EFF0310AAB468E86DB2DD843629AF7
		04/03/2024	21:36:00	-9,77800	-36,20590	0,00	-	-	AL-2701407-98EFF0310AAB468E86DB2DD843629AF7
		06/03/2024	21:36:00	-9,75770	-36,26340	0,00	-	-	AL-2701407-98EFF0310AAB468E86DB2DD843629AF7
		05/03/2024	22:46:00	-9,79730	-36,20260	0,00	-	-	AL-2701407-98EFF0310AAB468E86DB2DD843629AF7
		06/03/2024	21:56:00	-9,77700	-36,26000	0,00	-	-	AL-2701407-98EFF0310AAB468E86DB2DD843629AF7
		06/03/2024	21:56:00	-9,75770	-36,26340	0,00	-	-	AL-2701407-98EFF0310AAB468E86DB2DD843629AF7
		05/03/2024	00:26:00	-9,88585	-36,27437	0,00	-	-	AL-2701407-D7A7EA8B3F524860A6F04BBF577366D2
		05/03/2024	00:06:00	-9,81460	-36,30740	0,00	-	-	AL-2701407-E1046F6E0294494A980FF69F62C6ED60
		04/03/2024	23:56:47	-9,80790	-36,32130	0,00	-	-	AL-2701407-E1046F6E0294494A980FF69F62C6ED60
		04/03/2024	23:56:47	-9,81930	-36,32610	0,00	-	-	AL-2701407-E1046F6E0294494A980FF69F62C6ED60
		04/03/2024	23:56:47	-9,81770	-36,31910	0,00	-	-	AL-2701407-E1046F6E0294494A980FF69F62C6ED60
		07/03/2024	22:06:00	-9,79530	-36,31070	0,00	-	-	AL-2701407-E1046F6E0294494A980FF69F62C6ED60
07/03/2024	22:06:00	-9,81460	-36,30740	0,00	-	-	AL-2701407-E1046F6E0294494A980FF69F62C6ED60		
07/03/2024	22:06:00	-9,83340	-36,33100	0,00	-	-	AL-2701407-E1046F6E0294494A980FF69F62C6ED60		
07/03/2024	22:16:00	-9,81460	-36,30740	0,00	-	-	AL-2701407-E1046F6E0294494A980FF69F62C6ED60		
07/03/2024	22:26:00	-9,79530	-36,31070	0,00	-	-	AL-2701407-E1046F6E0294494A980FF69F62C6ED60		
07/03/2024	22:04:28	-9,80000	-36,32000	0,00	-	-	AL-2701407-E1046F6E0294494A980FF69F62C6ED60		
07/03/2024	22:26:00	-9,81460	-36,30740	0,00	-	-	AL-2701407-E1046F6E0294494A980FF69F62C6ED60		
Coruripe	35	05/03/2024	23:16:01	-9,95280	-36,12110	0,00	RPPN Antonio Coutinho	Floresta Ombrófila	AL-2703759-AC4E0DCFCF0DC47D79E64751EC342622F
		04/03/2024	23:56:43	-10,07060	-36,29800	0,00	-	Floresta Estacional	AL-2702306-BC632E6717E94300B25C3A0087EA9FED



Av. Fernandes Lima, 679
Farol – CEP 57057-450 – Maceió, Alagoas.
Fone: 3315-1738/1778
Fax 3315-1732; www.ima.al.gov.

INSTITUTO DO MEIO AMBIENTE DE ALAGOAS
SUPERVISÃO DE GEOPROCESSAMENTO
RELATÓRIO SEMANAL DE MONITORAMENTO DE FOCOS DE QUEIMADAS

Página: 12

Relatório:
03 a 09/03/2024

08/03/2024	21:04:26	-10,03000	-36,16000	0,00	-	Floresta Ombrófila	AL-2702306-5BDCE45FBB0B4389B92189786BBEF2AB
05/03/2024	00:26:00	-10,11176	-36,24707	0,00	-	Floresta Ombrófila	AL-2702306-BC632E6717E94300B25C3A0087EA9FED
06/03/2024	22:26:01	-10,02850	-36,18870	0,00	-	Floresta Ombrófila	AL-2702306-BC632E6717E94300B25C3A0087EA9FED
05/03/2024	00:26:00	-9,95841	-36,13680	0,00	-	Floresta Ombrófila	AL-2703759-AA67B454D97A472DBB12352D78358166
05/03/2024	02:26:01	-10,05040	-36,04950	0,00	-	Floresta Ombrófila	-
04/03/2024	23:56:43	-10,07880	-36,28890	0,00	-	-	AL-2702306-1040CA757A13454B8ECE96A119551726
05/03/2024	22:46:01	-10,04530	-36,32050	0,00	-	-	AL-2702306-110CD37E0442406BA0D71F87C7D10832
05/03/2024	22:26:01	-10,04530	-36,32050	0,00	-	-	AL-2702306-110CD37E0442406BA0D71F87C7D10832
05/03/2024	22:56:01	-10,04530	-36,32050	0,00	-	-	AL-2702306-110CD37E0442406BA0D71F87C7D10832
07/03/2024	21:56:02	-10,04530	-36,32050	0,00	-	-	AL-2702306-110CD37E0442406BA0D71F87C7D10832
07/03/2024	22:06:02	-10,04530	-36,32050	0,00	-	-	AL-2702306-110CD37E0442406BA0D71F87C7D10832
04/03/2024	23:56:43	-10,08040	-36,29580	0,00	-	-	AL-2702306-2255FA73EF494DE091B60B056902AF03
05/03/2024	23:16:01	-9,95230	-36,14820	0,00	-	-	AL-2702306-7317606D605244968E972E0E5FE61817
03/03/2024	03:23:00	-10,05342	-36,27732	1,77	-	-	AL-2702306-BC632E6717E94300B25C3A0087EA9FED
05/03/2024	00:26:00	-10,11304	-36,25609	0,00	-	-	AL-2702306-BC632E6717E94300B25C3A0087EA9FED
05/03/2024	00:26:00	-10,07366	-36,29890	0,00	-	-	AL-2702306-BC632E6717E94300B25C3A0087EA9FED
05/03/2024	03:36:00	-10,11431	-36,24628	0,00	-	-	AL-2702306-BC632E6717E94300B25C3A0087EA9FED
05/03/2024	03:36:00	-10,01449	-36,29915	0,00	-	-	AL-2702306-BC632E6717E94300B25C3A0087EA9FED
04/03/2024	23:56:43	-10,08190	-36,30270	0,00	-	-	AL-2702306-BC632E6717E94300B25C3A0087EA9FED
05/03/2024	22:26:01	-10,04580	-36,29350	0,00	-	-	AL-2702306-BC632E6717E94300B25C3A0087EA9FED
05/03/2024	22:56:01	-10,04580	-36,29350	0,00	-	-	AL-2702306-BC632E6717E94300B25C3A0087EA9FED
05/03/2024	22:46:01	-10,04580	-36,29350	0,00	-	-	AL-2702306-BC632E6717E94300B25C3A0087EA9FED
06/03/2024	22:26:01	-10,00870	-36,21920	0,00	-	-	AL-2702306-BC632E6717E94300B25C3A0087EA9FED
06/03/2024	22:26:01	-10,02800	-36,21580	0,00	-	-	AL-2702306-BC632E6717E94300B25C3A0087EA9FED
07/03/2024	21:56:02	-10,06460	-36,31710	0,00	-	-	AL-2702306-BC632E6717E94300B25C3A0087EA9FED
07/03/2024	21:56:02	-10,04580	-36,29350	0,00	-	-	AL-2702306-BC632E6717E94300B25C3A0087EA9FED
07/03/2024	21:56:02	-10,06510	-36,29000	0,00	-	-	AL-2702306-BC632E6717E94300B25C3A0087EA9FED
07/03/2024	22:04:26	-10,06000	-36,32000	0,00	-	-	AL-2702306-BC632E6717E94300B25C3A0087EA9FED
07/03/2024	22:06:02	-10,04580	-36,29350	0,00	-	-	AL-2702306-BC632E6717E94300B25C3A0087EA9FED
08/03/2024	21:04:26	-10,03000	-36,20000	0,00	-	-	AL-2702306-BC632E6717E94300B25C3A0087EA9FED
09/03/2024	22:26:02	-10,08500	-36,25950	0,00	-	-	AL-2702306-BC632E6717E94300B25C3A0087EA9FED
08/03/2024	21:04:26	-10,06000	-36,21000	0,00	-	-	AL-2702306-BC632E6717E94300B25C3A0087EA9FED
03/03/2024	21:46:02	-10,10480	-36,22900	2,55	-	-	AL-2702306-D40D61F3BDC5475B859D40E71B6CA491
04/03/2024	23:56:41	-10,21570	-36,43960	0,00	-	Floresta Estacional	AL-2706703-29C02A8AB236435194E9F0E9D6D53DA5
04/03/2024	23:56:42	-10,19150	-36,56150	0,00	-	Floresta Estacional	AL-2706703-341222076E414C6EBF45E5CC9D85352E
04/03/2024	16:30:00	-10,21367	-36,37777	0,00	-	Floresta Estacional	AL-2706703-4AE1AC843C8B430B8E3C4FB8C65A0CAA
07/03/2024	00:09:00	-10,19412	-36,52841	0,00	-	Floresta Estacional	AL-2706703-642A1D6AA7F0449BB463EEDDD2566190
05/03/2024	01:36:02	-10,15770	-36,48860	0,00	-	Floresta Estacional	AL-2706703-EE8A1BCD5E214CD789F4FA488DC3BE76
03/03/2024	00:37:34	-10,28050	-36,46480	0,20	-	-	AL-2706703-120500CF7174441AB956B4E1B0FBD48A
08/03/2024	03:29:00	-10,28036	-36,46029	0,00	-	-	AL-2706703-120500CF7174441AB956B4E1B0FBD48A
08/03/2024	03:04:00	-10,27837	-36,46081	0,00	-	-	AL-2706703-120500CF7174441AB956B4E1B0FBD48A
09/03/2024	01:06:02	-10,11950	-36,46860	0,00	-	-	AL-2706703-26E3F6540EA7485496A47994B64E0A31
04/03/2024	23:56:41	-10,21720	-36,44650	0,00	-	-	AL-2706703-29C02A8AB236435194E9F0E9D6D53DA5

Penedo

22



INSTITUTO DO MEIO AMBIENTE
ESTADO DE ALAGOAS

Av. Fernandes Lima, 679
Farol – CEP 57057-450 – Maceió, Alagoas.
Fone: 3315-1738/1778
Fax 3315-1732; www.ima.al.gov.

INSTITUTO DO MEIO AMBIENTE DE ALAGOAS
ASSESSORIA AMBIENTAL DE GEOPROCESSAMENTO
RELATÓRIO SEMANAL DE MONITORAMENTO DE FOCOS DE QUEIMADAS

Página: 13

03 a 09/03/2024

		04/03/2024	00:17:35	-10,17980	-36,47620	0,00	-	-	AL-2706703-513C9C49730B451DAF8AD6B33B073B5E
		04/03/2024	23:56:42	-10,18840	-36,54760	0,00	-	-	AL-2706703-642A1D6AA7F0449BB463EEDDD2566190
		07/03/2024	00:09:00	-10,19574	-36,54115	0,00	-	-	AL-2706703-642A1D6AA7F0449BB463EEDDD2566190
		04/03/2024	23:56:42	-10,18990	-36,55450	0,00	-	-	AL-2706703-642A1D6AA7F0449BB463EEDDD2566190
		09/03/2024	00:13:29	-10,21000	-36,54290	0,00	-	-	AL-2706703-6EEF95AA10FC4DA9898202E1E18BE7A5
		09/03/2024	23:06:03	-10,21460	-36,53210	0,00	-	-	AL-2706703-A5286CF383C34551965BEE58808598D0
		09/03/2024	23:06:03	-10,23400	-36,52860	0,00	-	-	AL-2706703-D2102907228149A7BF525E1BF621FFF4
		08/03/2024	03:04:00	-10,28319	-36,46555	0,00	-	-	AL-2706703-E17D37E1C81A46D183085DD91739A4E4
		08/03/2024	03:04:00	-10,28390	-36,46183	0,00	-	-	AL-2706703-E17D37E1C81A46D183085DD91739A4E4
		08/03/2024	03:04:00	-10,28460	-36,45813	0,00	-	-	AL-2706703-E17D37E1C81A46D183085DD91739A4E4
		09/03/2024	01:06:02	-10,13890	-36,46520	0,00	-	-	AL-2706703-EE8A1BCD5E214CD789F4FA488DC3BE76
		04/03/2024	00:17:35	-10,17720	-36,46540	0,00	-	-	AL-2706703-EE8A1BCD5E214CD789F4FA488DC3BE76
		07/03/2024	03:49:00	-9,72225	-36,90215	0,00	-	Transição Fitoecológica	AL-2702900-2D1250156AE54159A11877A5B949DB6A
		07/03/2024	03:49:00	-9,72558	-36,90267	0,00	-	Transição Fitoecológica	AL-2702900-2D1250156AE54159A11877A5B949DB6A
		07/03/2024	03:21:00	-9,72171	-36,90134	0,00	-	Transição Fitoecológica	AL-2702900-2D1250156AE54159A11877A5B949DB6A
		07/03/2024	03:21:00	-9,72590	-36,90207	0,00	-	Transição Fitoecológica	AL-2702900-2D1250156AE54159A11877A5B949DB6A
		04/03/2024	00:17:45	-9,66560	-36,91420	0,00	-	Transição Fitoecológica	AL-2702900-C02FA2B28B4040EE9702117DAA46292E
		04/03/2024	03:06:00	-9,66682	-36,92134	0,00	-	Transição Fitoecológica	AL-2702900-C02FA2B28B4040EE9702117DAA46292E
		04/03/2024	03:06:00	-9,67260	-36,92255	0,00	-	Transição Fitoecológica	AL-2702900-C02FA2B28B4040EE9702117DAA46292E
		04/03/2024	03:06:00	-9,66550	-36,92295	0,00	-	Transição Fitoecológica	AL-2702900-C02FA2B28B4040EE9702117DAA46292E
		04/03/2024	03:55:00	-9,66766	-36,92041	0,00	-	Transição Fitoecológica	AL-2702900-C02FA2B28B4040EE9702117DAA46292E
		07/03/2024	23:46:25	-9,68180	-36,88400	0,00	-	Transição Fitoecológica	-
		09/03/2024	15:20:00	-9,78188	-36,85445	0,00	-	Transição Fitoecológica	-
		07/03/2024	04:40:00	-9,72179	-36,90448	0,00	-	Transição Fitoecológica	-
		08/03/2024	03:29:00	-9,82911	-36,77708	0,00	-	-	AL-2702900-60D56C6BFA1C403EB9701ACA2E66E695
		04/03/2024	00:17:44	-9,67540	-36,91180	0,00	-	-	AL-2702900-77FDC7BF42EF4DEDAD29D3FEAF618AD2
		04/03/2024	03:55:00	-9,67455	-36,92146	0,00	-	-	AL-2702900-8C8F8B67CF15417CB63200FE3FDD7CF6
		04/03/2024	00:17:45	-9,66810	-36,92450	0,00	-	-	AL-2702900-C02FA2B28B4040EE9702117DAA46292E
		04/03/2024	03:06:00	-9,66631	-36,91876	0,00	-	-	AL-2702900-C02FA2B28B4040EE9702117DAA46292E
		04/03/2024	03:55:00	-9,66823	-36,91661	0,00	-	-	AL-2702900-C02FA2B28B4040EE9702117DAA46292E
		04/03/2024	03:55:00	-9,66478	-36,91609	0,00	-	-	AL-2702900-C02FA2B28B4040EE9702117DAA46292E
		08/03/2024	03:29:00	-9,68124	-36,87456	0,00	-	-	AL-2702900-D2903CC1B9644B77A8EE9DC510E369F8
		06/03/2024	15:52:00	-9,96646	-36,93312	0,00	-	Caatinga	AL-2709202-D1D2C49F593641E1B8B7B6AAB4978F5E
		09/03/2024	15:20:00	-9,97999	-36,89977	0,00	-	Caatinga	-
		07/03/2024	16:24:00	-10,02186	-36,92546	0,00	-	Transição Fitoecológica	AL-2709202-5AA39A6A9EEB4015ACF8F2F81D129857
		07/03/2024	16:24:00	-10,01877	-36,92576	0,00	-	Transição Fitoecológica	AL-2709202-5AA39A6A9EEB4015ACF8F2F81D129857
		06/03/2024	16:43:00	-9,81029	-37,01218	0,00	-	Transição Fitoecológica	AL-2709202-EEFDC2B88DB40D3B16E6EB04BDEB989
		04/03/2024	15:39:00	-9,74782	-36,90768	0,00	-	Transição Fitoecológica	-
		05/03/2024	16:11:00	-9,75503	-36,90438	0,00	-	Transição Fitoecológica	-
		09/03/2024	15:45:00	-9,95027	-37,04438	0,00	-	-	AL-2709202-630DE5EB843149AEB7AB5154B92F7F9C
		04/03/2024	15:39:00	-10,04489	-36,92724	0,20	-	-	AL-2709202638BB89D2D1A4604ADE6D694D53AADFF
		04/03/2024	15:39:00	-10,04653	-36,92945	0,20	-	-	AL-2709202638BB89D2D1A4604ADE6D694D53AADFF
		04/03/2024	16:30:00	-10,04512	-36,92738	0,20	-	-	AL-2709202638BB89D2D1A4604ADE6D694D53AADFF

Girau do Ponciano

20

Traipu

17



INSTITUTO DO MEIO AMBIENTE
ESTADO DE ALAGOAS

Av. Fernandes Lima, 679
Farol – CEP 57057-450 – Maceió, Alagoas.
Fone: 3315-1738/1778
Fax 3315-1732; www.ima.al.gov.

INSTITUTO DO MEIO AMBIENTE DE ALAGOAS
SUPERVISÃO DE GEOPROCESSAMENTO

RELATÓRIO SEMANAL DE MONITORAMENTO DE FOCOS DE QUEIMADAS

Página: 14

Relatório:
03 a 09/03/2024

		09/03/2024	15:20:00	-9,91565	-36,99801	0,00	-	-	AL-2709202-C2B785018958478098E63D998D62F62F
		07/03/2024	16:24:00	-9,72936	-36,94902	0,00	-	-	AL-2709202-DB9B8AA7308D4C7999811A53B8223FE6
		09/03/2024	15:20:00	-9,91309	-36,99691	0,00	-	-	AL-2709202-EB4A340928934AF1819725A7F70D6695
		07/03/2024	15:58:00	-9,96806	-36,97541	0,00	-	-	AL-2709202-EDFB75BBB75144CFA9314852E73D3241
		07/03/2024	16:24:00	-9,96804	-36,97432	0,00	-	-	AL-2709202-EDFB75BBB75144CFA9314852E73D3241
		06/03/2024	16:43:00	-9,80939	-37,01249	0,00	-	-	AL-2709202-EEFDC2C888DB40D3B16E6EB04BDEB989
		09/03/2024	22:56:01	-9,85720	-36,08400	0,00	-	Floresta Ombrófila	AL-2708600-661EBD4877BB43A9B972D584778690A0
		08/03/2024	03:29:00	-9,84746	-36,15104	0,00	-	-	AL-2703759-805CFC090CC44D90B1D684FEF92F1E02
		08/03/2024	03:29:00	-9,84662	-36,14963	0,00	-	-	AL-2703759-805CFC090CC44D90B1D684FEF92F1E02
		08/03/2024	03:04:00	-9,84693	-36,14974	0,00	-	-	AL-2703759-805CFC090CC44D90B1D684FEF92F1E02
		08/03/2024	03:29:00	-9,84380	-36,15039	0,00	-	-	AL-2703759-805CFC090CC44D90B1D684FEF92F1E02
		09/03/2024	04:01:00	-9,84715	-36,14998	0,00	-	-	AL-2703759-805CFC090CC44D90B1D684FEF92F1E02
		09/03/2024	03:12:00	-9,84944	-36,14848	0,00	-	-	AL-2703759-805CFC090CC44D90B1D684FEF92F1E02
São Miguel dos Campos	16	07/03/2024	21:36:00	-9,83690	-36,14160	0,00	-	-	AL-2703759-805CFC090CC44D90B1D684FEF92F1E02
		08/03/2024	03:29:00	-9,85027	-36,15028	0,00	-	-	AL-2703759-805CFC090CC44D90B1D684FEF92F1E02
		08/03/2024	03:29:00	-9,84675	-36,15536	0,00	-	-	AL-2708600-36854688BF9B42ADA21081D238CDE5B5
		08/03/2024	03:29:00	-9,84589	-36,15393	0,00	-	-	AL-2708600-36854688BF9B42ADA21081D238CDE5B5
		08/03/2024	03:04:00	-9,84559	-36,15695	0,00	-	-	AL-2708600-36854688BF9B42ADA21081D238CDE5B5
		08/03/2024	03:04:00	-9,84627	-36,15328	0,00	-	-	AL-2708600-36854688BF9B42ADA21081D238CDE5B5
		08/03/2024	03:29:00	-9,84954	-36,15460	0,00	-	-	AL-2708600-36854688BF9B42ADA21081D238CDE5B5
		04/03/2024	21:36:00	-9,79780	-36,17550	0,00	-	-	AL-2708600-4F2E7ED083A941FAAC72CF4080472775
		03/03/2024	23:06:00	-9,70430	-36,02960	0,59	-	-	AL-2708600-9A76795854D94762AAE2B9871A3B4BF7
		05/03/2024	00:26:00	-9,62081	-36,94250	0,00	-	Transição Fitoecológica	AL-2703700-08F684B3105E4240B7E4DC547EA0AF6B
		05/03/2024	03:36:00	-9,61586	-36,93573	0,00	-	Transição Fitoecológica	AL-2703700-08F684B3105E4240B7E4DC547EA0AF6B
		04/03/2024	03:55:00	-9,61319	-36,93568	0,00	-	Transição Fitoecológica	AL-2703700-08F684B3105E4240B7E4DC547EA0AF6B
		07/03/2024	16:24:00	-9,61854	-36,93396	0,00	-	Transição Fitoecológica	AL-2703700-08F684B3105E4240B7E4DC547EA0AF6B
		07/03/2024	16:24:00	-9,61930	-36,93833	0,00	-	Transição Fitoecológica	AL-2703700-08F684B3105E4240B7E4DC547EA0AF6B
		07/03/2024	16:24:00	-9,61411	-36,93479	0,00	-	Transição Fitoecológica	AL-2703700-08F684B3105E4240B7E4DC547EA0AF6B
		07/03/2024	16:24:00	-9,69037	-36,97995	0,00	-	Transição Fitoecológica	AL-2703700-9C908A67661A4011A233DA2EC89EE4CE
		05/03/2024	03:36:00	-9,61521	-36,93972	0,00	-	Transição Fitoecológica	AL-2704401-661E556FEA23405D894368A3DA6C4679
		04/03/2024	03:55:00	-9,61377	-36,93189	0,00	-	Transição Fitoecológica	-
		05/03/2024	00:26:00	-9,61956	-36,93356	0,00	-	-	AL-2703700-08F684B3105E4240B7E4DC547EA0AF6B
		04/03/2024	23:56:53	-9,62640	-36,93640	0,00	-	-	AL-2703700-08F684B3105E4240B7E4DC547EA0AF6B
		04/03/2024	23:56:53	-9,62480	-36,92950	0,00	-	-	AL-2703700-08F684B3105E4240B7E4DC547EA0AF6B
		07/03/2024	16:24:00	-9,69397	-36,98120	0,00	-	-	AL-2703700-A93DD2F5B56C4B3FAD3A76F9FCBED8A5
		05/03/2024	02:47:00	-9,53328	-35,75877	0,00	APA do Pratagy	-	AL-2704302-FB9929E79CBB46AFA023EF9E8F7D2E1E
		05/03/2024	02:47:00	-9,52733	-35,75854	0,00	APA do Pratagy	-	AL-2704302-FB9929E79CBB46AFA023EF9E8F7D2E1E
		05/03/2024	03:36:00	-9,53089	-35,75830	0,00	APA do Pratagy	-	AL-2704302-FB9929E79CBB46AFA023EF9E8F7D2E1E
Maceió	12	03/03/2024	16:49:00	-9,41612	-35,72369	0,10	-	-	AL-2704302-03A7EC48FD4A472F97427B86DAB1F07C
		04/03/2024	15:39:00	-9,41592	-35,72660	0,00	-	-	AL-2704302-03A7EC48FD4A472F97427B86DAB1F07C
		03/03/2024	16:32:00	-9,41352	-35,73826	0,10	-	-	AL-2704302-19671BD398474537AFCF5399F3723E70
		04/03/2024	15:39:00	-9,41654	-35,73092	0,00	-	-	AL-2704302-19671BD398474537AFCF5399F3723E70
		03/03/2024	16:32:00	-9,41222	-35,72929	0,10	-	-	AL-2704302-D6E27D15A48C45BFBAE748444D3A663



Av. Fernandes Lima, 679
Farol – CEP 57057-450 – Maceió, Alagoas.
Fone: 3315-1738/1778
Fax 3315-1732; www.ima.al.gov.

INSTITUTO DO MEIO AMBIENTE DE ALAGOAS
ASSESSORIA AMBIENTAL DE GEOPROCESSAMENTO
RELATÓRIO SEMANAL DE MONITORAMENTO DE FOCOS DE QUEIMADAS

Página: 15

03 a 09/03/2024

		04/03/2024	15:39:00	-9,41225	-35,72711	0,00	-	-	AL-2704302-D6E27D15A48C45BFBBAE748444D3A663
		05/03/2024	02:47:00	-9,53448	-35,76013	0,00	-	-	AL-2704302-FB9929E79CBB46AFA023EF9E8F7D2E1E
		05/03/2024	02:47:00	-9,53185	-35,76600	0,00	-	-	AL-2704302-FB9929E79CBB46AFA023EF9E8F7D2E1E
		05/03/2024	02:47:00	-9,53301	-35,76732	0,00	-	-	AL-2704302-FB9929E79CBB46AFA023EF9E8F7D2E1E
Jequiá da Praia	11	05/03/2024	22:06:00	-9,85620	-36,13820	0,00	RPPN Benedito Coutinho	Floresta Ombrófila	AL-2703759-805CFC090CC44D90B1D684FEF92F1E02
		04/03/2024	22:56:01	-9,93450	-36,07030	0,00	-	Floresta Ombrófila	AL-2703759-AD9EE1F6E9A640DF83166C2CEAC71215
		05/03/2024	22:06:00	-9,85570	-36,16530	0,00	-	Floresta Ombrófila	AL-2708600-36854688BF9B42ADA21081D238CDE5B5
		05/03/2024	00:46:01	-9,87600	-36,10770	0,00	-	-	AL-2703759-033ACC50020A4COD83B5F4D114948D86
		05/03/2024	00:46:01	-9,87550	-36,13480	0,00	-	-	AL-2703759-805CFC090CC44D90B1D684FEF92F1E02
		08/03/2024	16:39:00	-9,93049	-36,05152	0,00	-	-	AL-2703759-AD9EE1F6E9A640DF83166C2CEAC71215
		07/03/2024	15:35:00	-9,94488	-36,05626	0,00	-	-	AL-2703759-CE40FDE88D374226BE366AFDE16C0FD9
		07/03/2024	15:35:00	-9,94902	-36,05577	0,00	-	-	AL-2703759-CE40FDE88D374226BE366AFDE16C0FD9
		08/03/2024	16:07:00	-9,93478	-36,04284	0,00	-	-	AL-2703759-CE40FDE88D374226BE366AFDE16C0FD9
		08/03/2024	15:39:00	-9,93487	-36,04401	0,00	-	-	AL-2703759-CE40FDE88D374226BE366AFDE16C0FD9
		09/03/2024	22:56:01	-9,85670	-36,11110	0,00	-	-	AL-2708600-85266AFD121B4931B32DEFED00E808
São Luís do Quitunde	11	08/03/2024	15:16:00	-9,18872	-35,60489	0,00	-	Floresta Ombrófila	AL-2708501-67FC62C14F61456CB4AC210CCAFFCAFF
		07/03/2024	16:24:00	-9,17424	-35,60943	0,00	-	Floresta Ombrófila	AL-2708501-7655FF4F41EB462581594F9D2625D37C
		04/03/2024	15:39:00	-9,30656	-35,61121	0,00	-	-	AL-2708501-37B6860A284B4301BC58B983322DBFEC
		04/03/2024	16:32:00	-9,18407	-35,61383	0,00	-	-	AL-2708501-67FC62C14F61456CB4AC210CCAFFCAFF
		04/03/2024	15:39:00	-9,17266	-35,61154	0,00	-	-	AL-2708501-7655FF4F41EB462581594F9D2625D37C
		04/03/2024	16:32:00	-9,18945	-35,61269	0,00	-	-	AL-2708501-7655FF4F41EB462581594F9D2625D37C
		04/03/2024	16:32:00	-9,18472	-35,61737	0,00	-	-	AL-2708501-7655FF4F41EB462581594F9D2625D37C
		04/03/2024	15:39:00	-9,32710	-35,60044	0,00	-	-	AL-2708501-A687589967DB494BA04EA89A00D14DC3
		04/03/2024	15:39:00	-9,32346	-35,60096	0,00	-	-	AL-2708501-A687589967DB494BA04EA89A00D14DC3
		04/03/2024	16:32:00	-9,32974	-35,59574	0,00	-	-	AL-2708501-A687589967DB494BA04EA89A00D14DC3
04/03/2024	16:32:00	-9,32823	-35,59763	0,00	-	-	AL-2708501-A687589967DB494BA04EA89A00D14DC3		
Matriz de Camaragibe	9	04/03/2024	16:32:00	-9,08124	-35,57972	0,00	-	Floresta Ombrófila	AL-2705101-2510E680DA124564BA81BD117DAA7DF9
		04/03/2024	15:39:00	-9,09501	-35,58766	0,00	-	-	AL-2705101-C6EC20548FB344CC92486BF7470792C0
		04/03/2024	15:39:00	-9,09526	-35,58837	0,00	-	-	AL-2705101-C6EC20548FB344CC92486BF7470792C0
		04/03/2024	15:39:00	-9,09163	-35,58887	0,00	-	-	AL-2705101-C6EC20548FB344CC92486BF7470792C0
		04/03/2024	15:39:00	-9,09467	-35,58419	0,00	-	-	AL-2705101-C6EC20548FB344CC92486BF7470792C0
		04/03/2024	15:39:00	-9,09105	-35,58469	0,00	-	-	AL-2705101-C6EC20548FB344CC92486BF7470792C0
		04/03/2024	15:39:00	-9,09138	-35,58817	0,00	-	-	AL-2705101-C6EC20548FB344CC92486BF7470792C0
		04/03/2024	16:32:00	-9,09817	-35,58033	0,00	-	-	AL-2705101-CAE033C76BB94C94BD44F9CA04688825
04/03/2024	16:32:00	-9,09882	-35,58395	0,00	-	-	AL-2705101-CAE033C76BB94C94BD44F9CA04688825		
Porto Calvo	7	03/03/2024	16:00:00	-9,02078	-35,42109	0,76	-	-	AL-2707305-4EE64FB5AA7D40DF91E2A02BCFBE5ABF
		05/03/2024	03:36:00	-9,02791	-35,44326	0,00	-	-	AL-2707305-ACE924F75BC442EBADB8A1DBF44CE4CE
		05/03/2024	16:11:00	-9,03217	-35,44055	0,00	-	-	AL-2707305-ACE924F75BC442EBADB8A1DBF44CE4CE
		05/03/2024	03:36:00	-9,02455	-35,44271	0,00	-	-	AL-2707305-ACE924F75BC442EBADB8A1DBF44CE4CE
		03/03/2024	16:00:00	-9,01959	-35,41361	0,72	-	-	AL-2707305-ED141463359344B5BD95AA5F8F5A64B3
		03/03/2024	16:00:00	-9,02018	-35,41735	0,74	-	-	AL-2707305-ED141463359344B5BD95AA5F8F5A64B3
03/03/2024	21:35:56	-9,02330	-35,41030	0,70	-	-	AL-2707305-ED141463359344B5BD95AA5F8F5A64B3		
Batalha	6	03/03/2024	16:00:00	-9,72087	-37,19307	1,47	-	Caatinga	AL-2700706-DC23CE47C0AD4C9EB836D117E23F3AD8



INSTITUTO DO MEIO AMBIENTE
ESTADO DE ALAGOAS

Av. Fernandes Lima, 679
Farol – CEP 57057-450 – Maceió, Alagoas.
Fone: 3315-1738/1778
Fax 3315-1732; www.ima.al.gov.

INSTITUTO DO MEIO AMBIENTE DE ALAGOAS
SUPERVISÃO DE GEOPROCESSAMENTO

RELATÓRIO SEMANAL DE MONITORAMENTO DE FOCOS DE QUEIMADAS

Página: 16

Relatório:
03 a 09/03/2024

		05/03/2024	16:11:00	-9,71435	-37,07091	0,00	-	Transição Fitoecológica	AL-2700706-24864CCFC54040F6B44C15A55BF31798
		05/03/2024	16:11:00	-9,73753	-37,05407	0,00	-	Transição Fitoecológica	AL-2700706-CB695D2434E54EB18334BCDD0C05AE8C
		06/03/2024	15:54:00	-9,70182	-37,06322	0,00	-	-	AL-2700706-C8CC50EF015B4306879963F4A6F6C74A
		04/03/2024	15:39:00	-9,73757	-37,05238	0,10	-	-	AL-2700706-CB695D2434E54EB18334BCDD0C05AE8C
		03/03/2024	16:00:00	-9,72033	-37,18958	1,44	-	-	AL-2700706-E9F97D12945A45A39B2D2419D4421911
Igreja Nova	6	05/03/2024	15:22:00	-10,09096	-36,59956	0,00	-	Transição Fitoecológica	AL-2703205-F9C463515B734A76868562D55958DD5
		05/03/2024	15:22:00	-10,09408	-36,59816	0,00	-	-	AL-2703205-0300284F3DAE4F478C233B012FD68190
		06/03/2024	15:52:00	-10,09322	-36,59151	0,00	-	-	AL-2703205-0300284F3DAE4F478C233B012FD68190
		04/03/2024	15:39:00	-10,25581	-36,69257	0,00	-	-	AL-2703205-26D3DAE12A6B49E88845BB2B5A757B2
		09/03/2024	15:45:00	-10,20258	-36,65693	0,00	-	-	AL-2703205-4A7665445826452BBD4F1F2BDA5E3DF0
		05/03/2024	00:26:00	-10,18295	-36,55853	0,00	-	-	AL-2706703-341222076E414C6EBF45E5CC9D85352E
Marechal Deodoro	6	05/03/2024	15:22:00	-9,71305	-35,81949	0,00	APA de Santa Rita	-	AL-2704708-E26D703AF93F4E0F9767297FE220CC8
		05/03/2024	22:56:00	-9,70630	-35,92090	0,00	-	-	AL-2704708-1E12EB4021514243BB84E037D6DE2B65
		09/03/2024	20:16:00	-9,70630	-35,92090	0,00	-	-	AL-2704708-1E12EB4021514243BB84E037D6DE2B65
		09/03/2024	20:26:00	-9,70630	-35,92090	0,00	-	-	AL-2704708-1E12EB4021514243BB84E037D6DE2B65
		05/03/2024	22:56:00	-9,70580	-35,94810	0,00	-	-	AL-2704708-7178C116B5EB4830B43F935F5D72283C
		09/03/2024	20:26:00	-9,70580	-35,94810	0,00	-	-	AL-2704708-7178C116B5EB4830B43F935F5D72283C
São José da Laje	6	03/03/2024	16:32:00	-9,03248	-35,96591	3,79	APA de Murici	Floresta Estacional	AL-2708303-15879DFD6CD842BB90C7BB7CECB495D7
		08/03/2024	16:05:00	-8,99370	-35,99918	0,00	APA de Murici	Floresta Ombrófila	AL-270830349C2203134274D84A180D69A4DA9ADDB
		05/03/2024	16:11:00	-9,00494	-35,98125	0,00	APA de Murici	-	AL-270830349C2203134274D84A180D69A4DA9ADDB
		08/03/2024	16:05:00	-8,99792	-36,00270	0,00	APA de Murici	-	AL-270830349C2203134274D84A180D69A4DA9ADDB
		08/03/2024	16:05:00	-8,99435	-36,00323	0,00	APA de Murici	-	AL-270830349C2203134274D84A180D69A4DA9ADDB
		03/03/2024	16:32:00	-8,98098	-36,06252	0,89	-	-	AL-2708303-52FE1091152546BD94DD2DF2EEB23C25
Junqueiro	5	07/03/2024	03:21:00	-9,92202	-36,46473	0,00	-	-	AL-2704005-4A8E24DC73D7462D9C3E949202B95191
		07/03/2024	16:24:00	-9,85749	-36,44751	0,00	-	-	AL-2704005-88AE4418AB3C426BB86B2FBB074CB831
		07/03/2024	16:24:00	-9,85292	-36,44833	0,00	-	-	AL-2704005-88AE4418AB3C426BB86B2FBB074CB831
		07/03/2024	03:49:00	-9,85633	-36,40309	0,00	-	-	AL-2704005-D43417AE93164C73B0F7C63F337D81D7
		04/03/2024	16:30:00	-9,81820	-36,49703	0,00	-	-	AL-2704005-F4034CA71FE54632B7189AE31C6C9EDA
Novo Lino	4	07/03/2024	15:35:00	-9,02562	-35,60229	0,00	-	Floresta Ombrófila	AL-2705606-1AA254CF1E02441B935838940AAE3649
		07/03/2024	15:35:00	-9,02453	-35,60050	0,00	-	-	AL-2705606-1AA254CF1E02441B935838940AAE3649
		07/03/2024	15:58:00	-9,02337	-35,60089	0,00	-	-	AL-2705606-1AA254CF1E02441B935838940AAE3649
		04/03/2024	23:56:58	-9,00620	-35,60280	0,00	-	-	AL-2705606-45174C797CEA4D0B9F3D802601355AC
Porto Real do Colégio	4	07/03/2024	16:24:00	-10,20907	-36,73700	0,00	-	Floresta Estacional	AL-2707503-3E0E1210A03E415EBC70C7D2905494A0
		07/03/2024	15:58:00	-10,20663	-36,73724	0,00	-	-	AL-2707503-3E0E1210A03E415EBC70C7D2905494A0
		07/03/2024	16:24:00	-10,20685	-36,73579	0,00	-	-	AL-2707503-3E0E1210A03E415EBC70C7D2905494A0
		07/03/2024	16:24:00	-10,20830	-36,73267	0,00	-	-	AL-2707503-5C5646B521D94954AC5AAECE935DC35
São Miguel dos Milagres	4	06/03/2024	15:54:00	-9,22000	-35,45380	0,00	-	Floresta Ombrófila	AL-2706505-C5C5C87CE1624D479EE8FDADDF4A57F9
		06/03/2024	15:03:00	-9,21342	-35,45318	0,00	-	-	AL-2706505-145FF9BED312442EBEF78ED2FCB6CD1F
		06/03/2024	15:03:00	-9,22010	-35,45253	0,00	-	-	AL-2706505-C5C5C87CE1624D479EE8FDADDF4A57F9
		06/03/2024	15:54:00	-9,21947	-35,45031	0,00	-	-	AL-2706505-C5C5C87CE1624D479EE8FDADDF4A57F9
Belo Monte	3	09/03/2024	15:45:00	-9,87485	-37,19669	0,00	-	Caatinga	AL-2700904-06B8E5F4CF514E6A8439398950A19A78
		09/03/2024	15:45:00	-9,79331	-37,16822	0,00	-	Caatinga	AL-2700904-4C91F87EA04447888B3D58228013FC37
		09/03/2024	15:45:00	-9,79695	-37,16761	0,00	-	-	AL-2700904-69ECB0A9BA5B45339756B5D08E37E4F5



INSTITUTO DO MEIO AMBIENTE
ESTADO DE ALAGOAS

Av. Fernandes Lima, 679
Farol – CEP 57057-450 – Maceió, Alagoas.
Fone: 3315-1738/1778
Fax 3315-1732; www.ima.al.gov.

INSTITUTO DO MEIO AMBIENTE DE ALAGOAS
ASSESSORIA AMBIENTAL DE GEOPROCESSAMENTO
RELATÓRIO SEMANAL DE MONITORAMENTO DE FOCOS DE QUEIMADAS

Página: 17

03 a 09/03/2024

Boca da Mata	3	05/03/2024	03:36:00	-9,68570	-36,14223	0,00	-	-	AL-2701001-3E6CF6923AD4458D839FE605E2E4BF07
		07/03/2024	00:09:00	-9,64820	-36,15973	0,00	-	-	AL-2701001-BC96F126C0CB410E80E536532F7D3030
		07/03/2024	00:09:00	-9,64977	-36,17153	0,00	-	-	AL-2701001-BC96F126C0CB410E80E536532F7D3030
Minador do Negrão	3	05/03/2024	16:11:00	-9,36358	-36,91707	0,00	-	Transição Fitoecológica	-
		05/03/2024	16:11:00	-9,36288	-36,91276	0,00	-	-	AL-2705309-02D478F39559499F89AC591D96132FC4
		06/03/2024	16:43:00	-9,36221	-36,90917	0,00	-	-	AL-2705309-02D478F39559499F89AC591D96132FC4
Piaçabuçu	3	03/03/2024	16:49:00	-10,34050	-36,37611	0,14	APA da Marituba do Peixe	Formações Pioneiras	-
		04/03/2024	16:30:00	-10,34210	-36,37421	0,00	APA da Marituba do Peixe	Formações Pioneiras	-
		03/03/2024	16:00:00	-10,33690	-36,37472	0,15	APA da Marituba do Peixe	-	-
Santana do Ipanema	3	07/03/2024	15:58:00	-9,27742	-37,17240	0,00	-	Transição Fitoecológica	AL-2708006-7AAAA5C828A146E8A7639EB0374F5F2B
		07/03/2024	15:58:00	-9,28072	-37,17189	0,00	-	Transição Fitoecológica	-
		07/03/2024	16:24:00	-9,27761	-37,17105	0,00	-	-	AL-2708006-6FD3B22E62FC4BE49D5D819530159329
São José da Tapera	3	03/03/2024	16:00:00	-9,54791	-37,41095	0,23	-	-	AL-2708402-0CE7423B118E4B4097BC21B047462009
		07/03/2024	03:21:00	-9,52186	-37,56138	0,00	-	-	AL-2708402-D1097427DC1C41148A46F24DA0540DC4
		07/03/2024	03:21:00	-9,52174	-37,56144	0,00	-	-	AL-2708402-D1097427DC1C41148A46F24DA0540DC4
Cajueiro	2	07/03/2024	15:58:00	-9,38940	-36,13754	0,00	-	-	AL-2701308-1D26A9BC556B4BAE84841CE14C08C438
		07/03/2024	15:35:00	-9,38773	-36,13694	0,00	-	-	AL-2701308-1D26A9BC556B4BAE84841CE14C08C438
Colônia Leopoldina	2	04/03/2024	15:39:00	-8,90522	-35,81546	0,00	-	Floresta Ombrófila	-
		07/03/2024	16:24:00	-8,93021	-35,77241	0,00	-	-	AL-2702108-F4BAB13C6A62422FBE8A61A1EED38183
Dois Riachos	2	05/03/2024	15:22:00	-9,43382	-37,09078	0,00	-	-	AL-2702504-098728EA81E24C6EA374C2AEDCCE2856
		08/03/2024	15:39:00	-9,35231	-37,04974	0,00	-	-	AL-2702504-28FC087F64674B2AB2A8F5309340D774
Igaci	2	06/03/2024	16:43:00	-9,52405	-36,67252	0,00	-	Transição Fitoecológica	AL-2703106-3C5ACAE456974CC79F62E263D2080E75
		06/03/2024	16:43:00	-9,60009	-36,64293	0,00	-	Transição Fitoecológica	-
Joaquim Gomes	2	07/03/2024	15:35:00	-9,07320	-35,71973	0,00	-	Floresta Ombrófila	-
		04/03/2024	15:39:00	-9,11182	-35,73273	0,00	-	-	AL-2703809-DA2EA44A1EB34B108144B4B2141440D4
Limoeiro de Anadia	2	04/03/2024	16:30:00	-9,76504	-36,40438	0,00	-	Floresta Ombrófila	AL-2704203-3F1AF1A48E9D47B88E86F17E68AFE7D
		04/03/2024	15:39:00	-9,76275	-36,40694	0,00	-	-	AL-2704203-1F12023C243747B9894989B3DD1B3264
Mata Grande	2	08/03/2024	16:05:00	-8,98010	-37,59740	0,00	-	Caatinga	-
		05/03/2024	16:11:00	-9,17721	-37,71662	0,00	-	-	AL-2705002-79AC96C9101E4561A142BAE8C7AE952C
Olho d'Água das Flores	2	07/03/2024	15:35:00	-9,49656	-37,26151	0,00	-	-	AL-2705705-99BFF3DAF8DB47ABABE3558E32C190A9
		07/03/2024	15:58:00	-9,49513	-37,26175	0,00	-	-	AL-2705705-99BFF3DAF8DB47ABABE3558E32C190A9
Pão de Açúcar	2	03/03/2024	15:09:00	-9,74949	-37,36368	5,00	-	Caatinga	AL-2706406-8CC58A18EC9442F984D3C9D1C8E3B2CA
		03/03/2024	15:09:00	-9,75147	-37,36395	4,97	-	Caatinga	AL-2706406-8CC58A18EC9442F984D3C9D1C8E3B2CA
Pilar	2	05/03/2024	00:26:00	-9,64407	-36,13350	0,00	-	Floresta Ombrófila	-
		03/03/2024	03:23:00	-9,60864	-35,90584	0,10	-	-	AL-2706901-F62396008693488192566CB0D0B59342
Pindoba	2	08/03/2024	15:39:00	-9,49076	-36,34337	0,00	-	-	AL-2707008-33E0FDBC67B94440B9382C99F78B42AC
		08/03/2024	16:05:00	-9,49161	-36,34039	0,00	-	-	AL-2707008-33E0FDBC67B94440B9382C99F78B42AC
Piranhas	2	09/03/2024	15:45:00	-9,60695	-37,67128	0,00	-	Caatinga	AL-2707107-B58080B6CBE841729EB72BF9E3D205F1
		09/03/2024	15:45:00	-9,60640	-37,67374	0,00	-	-	AL-2707107-B58080B6CBE841729EB72BF9E3D205F1
Rio Largo	2	03/03/2024	16:00:00	-9,39692	-35,77205	0,10	-	Floresta Ombrófila	AL-2705200-5EDA3A6AC1B944B1816AC732158F966E
		03/03/2024	16:00:00	-9,39749	-35,77569	0,10	-	-	AL-2705200-5EDA3A6AC1B944B1816AC732158F966E
Viçosa	2	04/03/2024	15:39:00	-9,30886	-36,23613	0,00	-	-	AL-2709400-7A1FE2F0B7604D668F24A692F9DBB18B
		05/03/2024	16:11:00	-9,41649	-36,36386	0,00	-	-	AL-2709400-F5982A1624DC457E8D85102727884F2



INSTITUTO DO MEIO AMBIENTE
ESTADO DE ALAGOAS

Av. Fernandes Lima, 679
Farol – CEP 57057-450 – Maceió, Alagoas.
Fone: 3315-1738/1778
Fax 3315-1732; www.ima.al.gov.

INSTITUTO DO MEIO AMBIENTE DE ALAGOAS
SUPERVISÃO DE GEOPROCESSAMENTO

RELATÓRIO SEMANAL DE MONITORAMENTO DE FOCOS DE QUEIMADAS

Página: 18

Relatório:
03 a 09/03/2024

Arapiraca	1	08/03/2024	16:05:00	-9,68810	-36,65126	0,00	-	-	AL-2700300-96116A133AB540B1862DFC0FF4821A51
Barra de São Miguel	1	03/03/2024	16:00:00	-9,81265	-35,89050	2,84	-	-	AL-2700607-B7AB9AB7703E44CFB902E482C633E46D
Inhapi	1	05/03/2024	16:11:00	-9,19864	-37,69250	0,00	-	-	AL-2703304-2400C48EBBDC43159A04AB16C828D446
Major Isidoro	1	06/03/2024	15:54:00	-9,50285	-37,06704	0,00	-	Caatinga	AL-2704401-3AEF8AA1CAB14050A8AF7D2078980DA4
Maragogi	1	07/03/2024	15:35:00	-9,03077	-35,26952	0,00	-	-	AL-2704500-377B63BBADFE467090365A3A93F24FAB
Maravilha	1	07/03/2024	03:21:00	-9,21480	-37,37300	0,00	APA Serra da Caiçara	-	AL-2704609-E51787DB0A954EBCB3F80E8C34694037
Messias	1	06/03/2024	16:43:00	-9,38825	-35,80313	0,00	APA do Pratagy	-	AL-2705200-15541DC446874346B60008A9E81907CB
Olho d'Água do Casado	1	05/03/2024	16:11:00	-9,46003	-37,83627	0,00	-	-	AL-2705804-BF38290BABF343889DC75292E22CECCC
Poço das Trincheiras	1	04/03/2024	16:32:00	-9,26274	-37,17002	0,20	-	Transição Fitoecológica	AL-2707206-950730D72A4047A681F22DD62FDF092B
Quebrangulo	1	06/03/2024	15:54:00	-9,32759	-36,54887	0,00	-	-	AL-2707602-E63066D2637A4F4592B15B7CD43350AA
Santana do Mundaú	1	04/03/2024	16:32:00	-9,09107	-36,14296	0,00	-	-	AL-2708105-3FB3262176C94D4C86416AE8475509DA
São Brás	1	08/03/2024	16:07:00	-10,10423	-36,86063	0,00	-	Transição Fitoecológica	AL-2708204-COBED523AF8C46A8844BC0938C5CEE7B