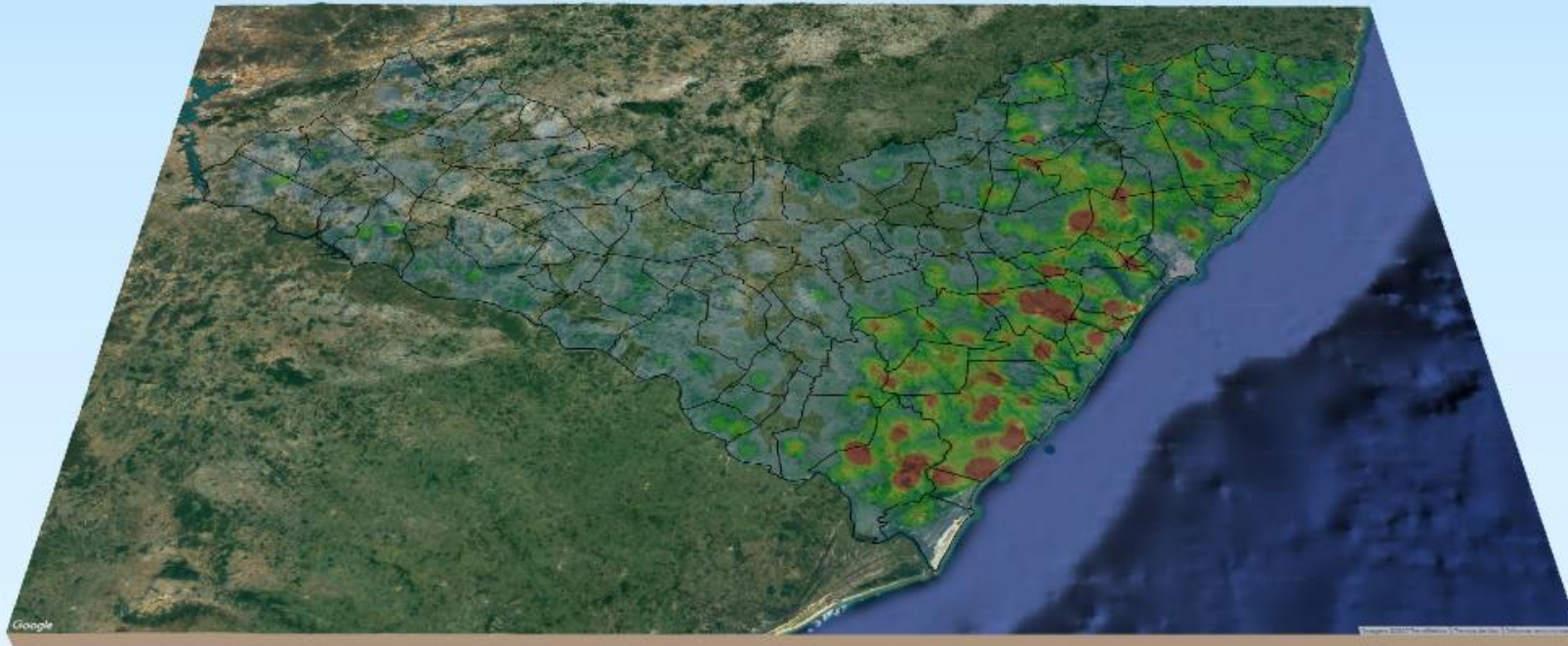


# RELATÓRIO DE MONITORAMENTO DE FOCOS DE QUEIMADAS

10 a 16 de Março de 2024



**MONITORAMENTO DE FOCOS DE QUEIMADAS NO ESTADO DE ALAGOAS**  
**RELATÓRIO TÉCNICO**

**PAULO SURUAGY DO AMARAL DANTAS**

Governador do Estado de Alagoas

**GINO CÉSAR MENESES PAIVA**

Secretário de Estado do Meio Ambiente e dos Recursos Hídricos

**GUSTAVO RESSURREIÇÃO LOPES**

Diretor-Presidente do Instituto do Meio Ambiente de Alagoas

**IVENS BARBOZA LEÃO**

Diretor Executivo de Gestão do  
Instituto do Meio Ambiente de Alagoas

**DANIEL NIVALDO DA CONCEIÇÃO**

Supervisor de Geoprocessamento do  
Instituto do Meio Ambiente de Alagoas

## RESUMO DAS OCORRÊNCIAS DOS FOCOS DE QUEIMADAS 10 a 16/03/2024

QUANTIDADE TOTAL DE FOCOS NO ESTADO: 341

QUANTIDADE DE FOCOS MONITORADOS<sup>1</sup>: 270

QUANTIDADE DE FOCOS QUE AFETARAM UNIDADES DE CONSERVAÇÃO: 19

APA Serra da Caiçara: 12

APA de Santa Rita: 1

APA de Murici: 3

RPPN Dubinha Guimarães: 1

APA do Pratagy: 2

QUANTIDADE DE FOCOS QUE AFETARAM VEGETAÇÃO: 85

Transição Fitoecológica: 39

Floresta Estacional: 8

Caatinga: 26

Formações Pioneira: 1

Floresta Ombrófila: 11

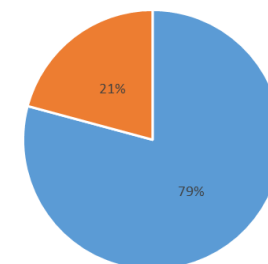
RANKING DOS MUNICÍPIOS COM MAIOR QUANTIDADE DE REGISTROS DE FOCOS:

- 1- Traipu: 27
- 2- Batalha: 18
- 3- Jequiá da Praia: 18
- 4- Coruripe: 14
- 5- Campo Alegre: 12

RANKING DOS MUNICÍPIOS COM MENOR QUANTIDADE DE REGISTROS DE FOCOS:

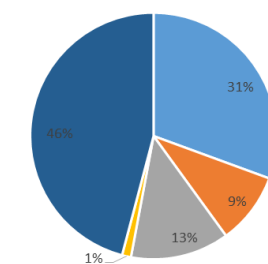
- 1- Carneiros: 1
- 2- Colônia Leopoldina: 1
- 3- Delmiro Gouveia: 1
- 4- Ibataguara: 1
- 5- Jacaré dos Homens: 1

FOCOS MONITORADOS E NÃO MONITORADOS



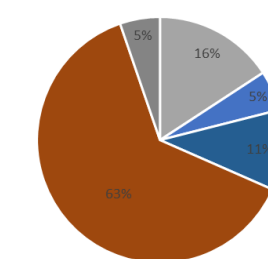
■ FOCOS MONITORADOS ■ FOCOS NÃO MONITORADOS

FOCOS POR TIPO DE VEGETAÇÃO AFETADA



■ CAATINGA ■ FLORESTA ESTACIONAL ■ FLORESTA OMBRÓFILA  
■ FORMAÇÕES PIONEIRAS ■ TRANSIÇÃO FITOECOLÓGICA

FOCOS POR UC'S AFETADAS



■ APA de Murici ■ APA de Santa Rita ■ APA do Pratagy ■ APA Serra da Caiçara ■ RPPN Dubinha Guimarães

<sup>1</sup>Focos monitorados correspondem àqueles que afetaram remanescentes de vegetação ou unidades de conservação, além das ocorrências identificadas nas propriedades rurais, segundo dados do Cadastro Ambiental Rural.



INSTITUTO DO MEIO AMBIENTE  
ESTADO DE ALAGOAS

Av. Fernandes Lima, 679  
Farol – CEP 57057-450 – Maceió, Alagoas.  
Fone: 3315-1738/1778  
Fax 3315-1732; www.ima.al.gov.

## INSTITUTO DO MEIO AMBIENTE DE ALAGOAS

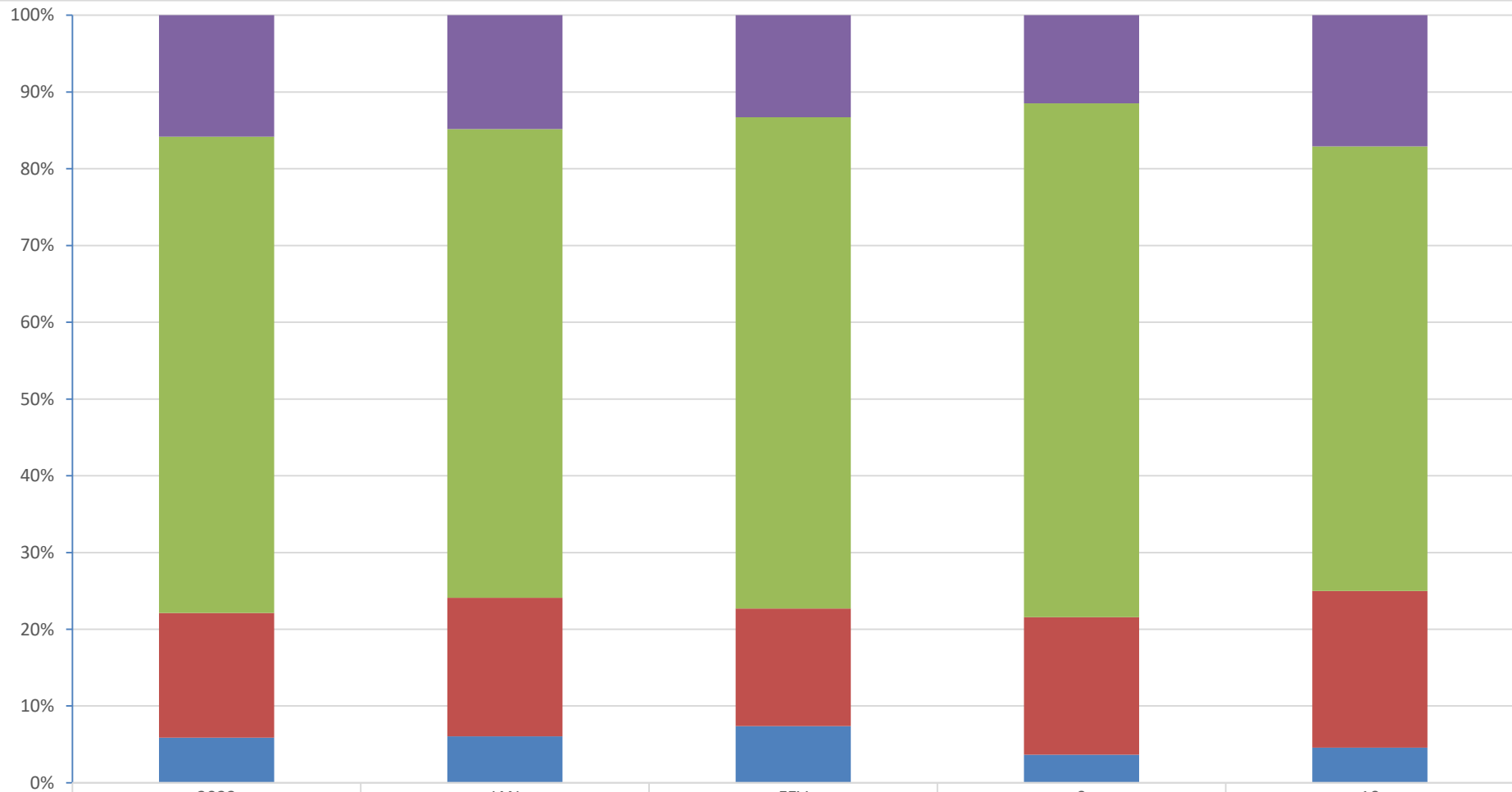
### SUPERVISÃO DE GEOPROCESSAMENTO

#### RELATÓRIO SEMANAL DE MONITORAMENTO DE FOCOS DE QUEIMADAS

Página: 4

Relatório:  
10 a 16/03/2024

#### Evolução dos Focos de Queimadas



■ Focos Não Monitorados

■ Propriedades CAR

■ Em Remanescentes de Vegetação

■ Em Unidades de Conservação

2023

JAN

FEV

9

10

1737

514

151

50

71

6807

2114

728

292

241

1783

625

174

78

85

643

210

84

16

19

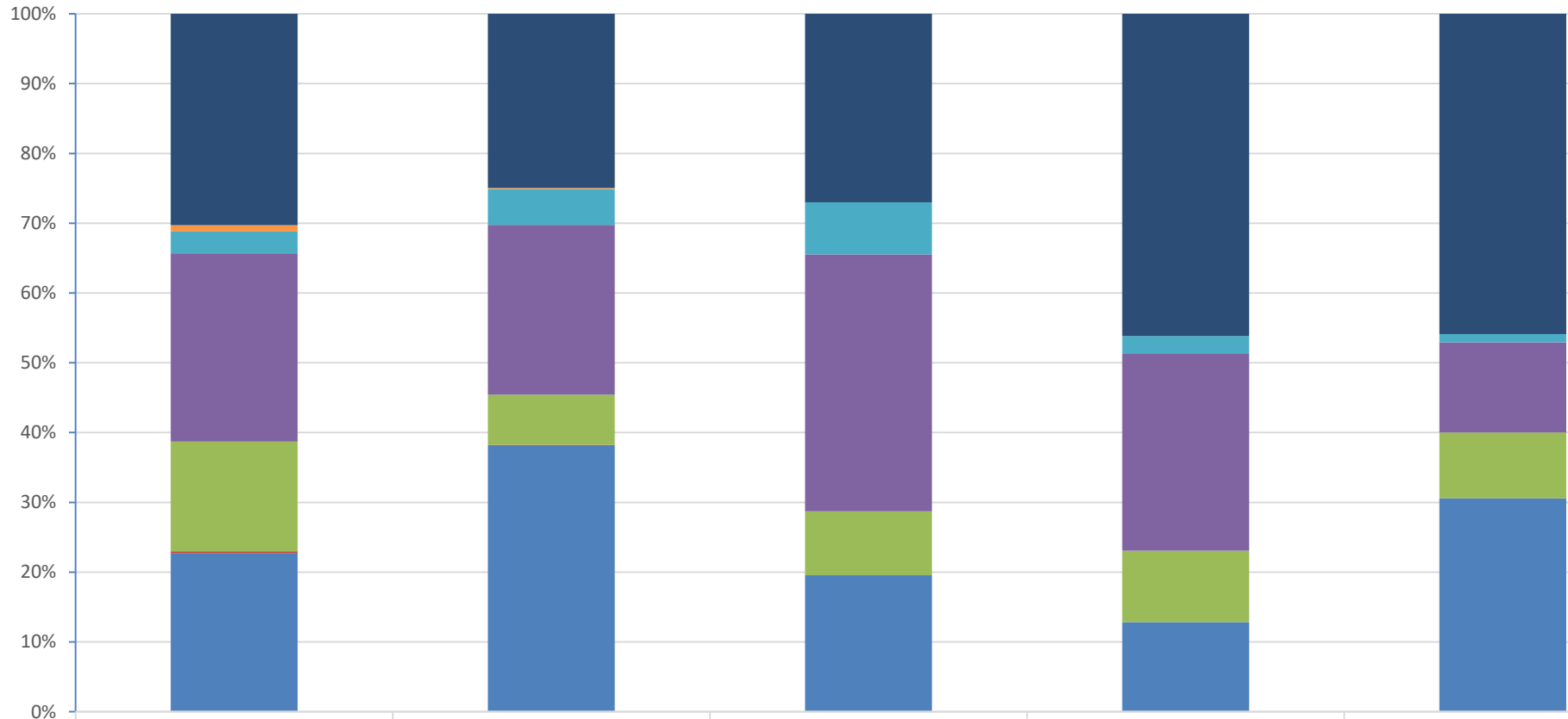


INSTITUTO DO MEIO AMBIENTE  
ESTADO DE ALAGOAS

Av. Fernandes Lima, 679  
Farol – CEP 57057-450 – Maceió, Alagoas.  
Fone: 3315-1738/1778  
Fax 3315-1732; www.ima.al.gov.

INSTITUTO DO MEIO AMBIENTE DE ALAGOAS  
ASSESSORIA AMBIENTAL DE GEOPROCESSAMENTO  
RELATÓRIO SEMANAL DE MONITORAMENTO DE FOCOS DE QUEIMADAS

Evolução dos Focos de Queimadas em Remanescentes de Vegetação



|                            | 2023 | JAN | FEV | 9  | 10 |
|----------------------------|------|-----|-----|----|----|
| ■ Transição Fitoecológicas | 540  | 156 | 47  | 36 | 39 |
| ■ Refúgio Ecológico        | 16   | 1   | 0   | 0  | 0  |
| ■ Formações Pioneiras      | 56   | 32  | 13  | 2  | 1  |
| ■ Floresta Ombrófila       | 481  | 152 | 64  | 22 | 11 |
| ■ Floresta Estacional      | 280  | 45  | 16  | 8  | 8  |
| ■ Cerrado                  | 6    | 1   | 0   | 0  | 0  |
| ■ Caatinga                 | 404  | 238 | 34  | 10 | 26 |



INSTITUTO DO MEIO AMBIENTE  
ESTADO DE ALAGOAS

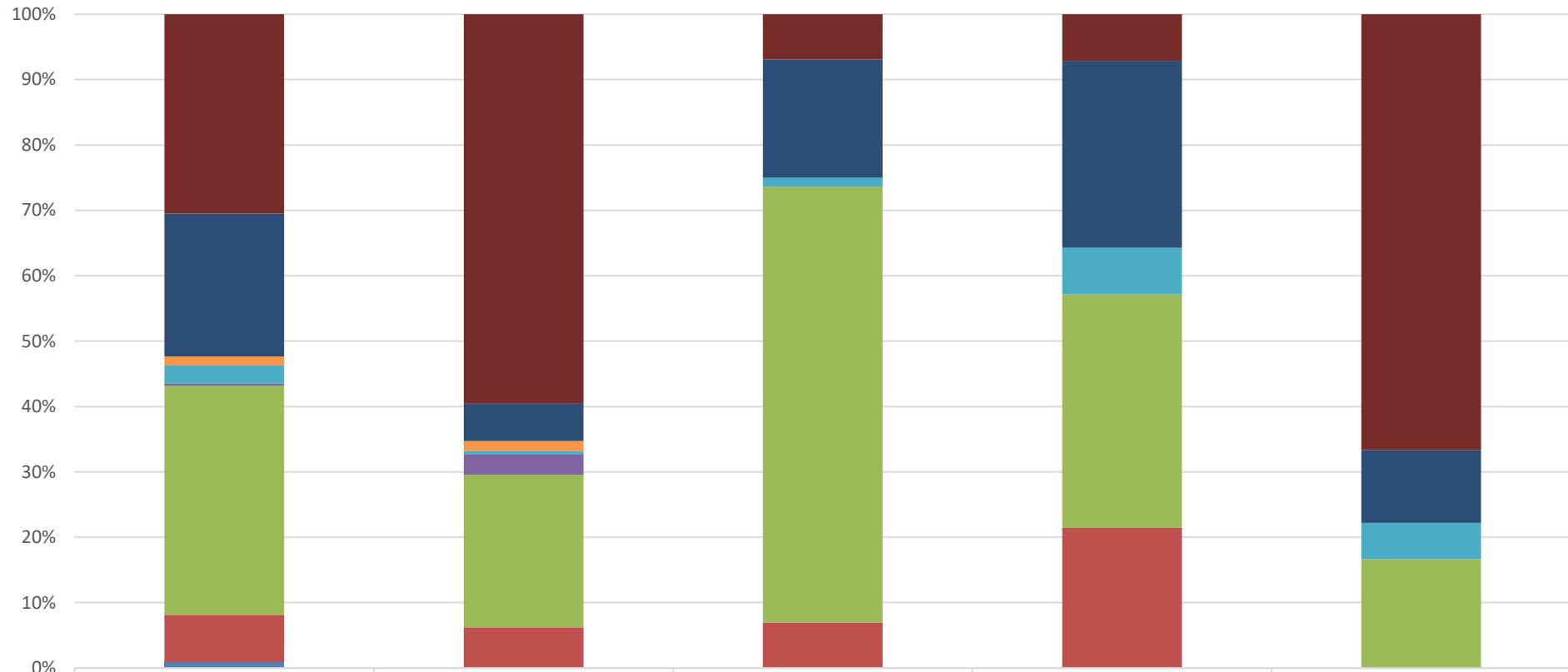
Av. Fernandes Lima, 679  
Farol – CEP 57057-450 – Maceió, Alagoas.  
Fone: 3315-1738/1778  
Fax 3315-1732; www.ima.al.gov.

## INSTITUTO DO MEIO AMBIENTE DE ALAGOAS

### SUPERVISÃO DE GEOPROCESSAMENTO

# RELATÓRIO SEMANAL DE MONITORAMENTO DE FOCOS DE QUEIMADAS

### Evolução dos Focos de Queimadas em APAs



|                                | 2023 | JAN | FEV | 9 | 10 |
|--------------------------------|------|-----|-----|---|----|
| ■ APA Serra da Caiçara         | 176  | 115 | 5   | 1 | 12 |
| ■ APA do Pratagy               | 126  | 11  | 13  | 4 | 2  |
| ■ APA do Catolé e Fernão Velho | 8    | 3   | 0   | 0 | 0  |
| ■ APA de Santa Rita            | 16   | 1   | 1   | 1 | 1  |
| ■ APA de Piaçabuçu             | 2    | 6   | 0   | 0 | 0  |
| ■ APA de Murici                | 202  | 45  | 48  | 5 | 3  |
| ■ APA da Marituba do Peixe     | 42   | 12  | 5   | 3 | 0  |
| ■ APA Costa dos Corais         | 5    | 0   | 0   | 0 | 0  |

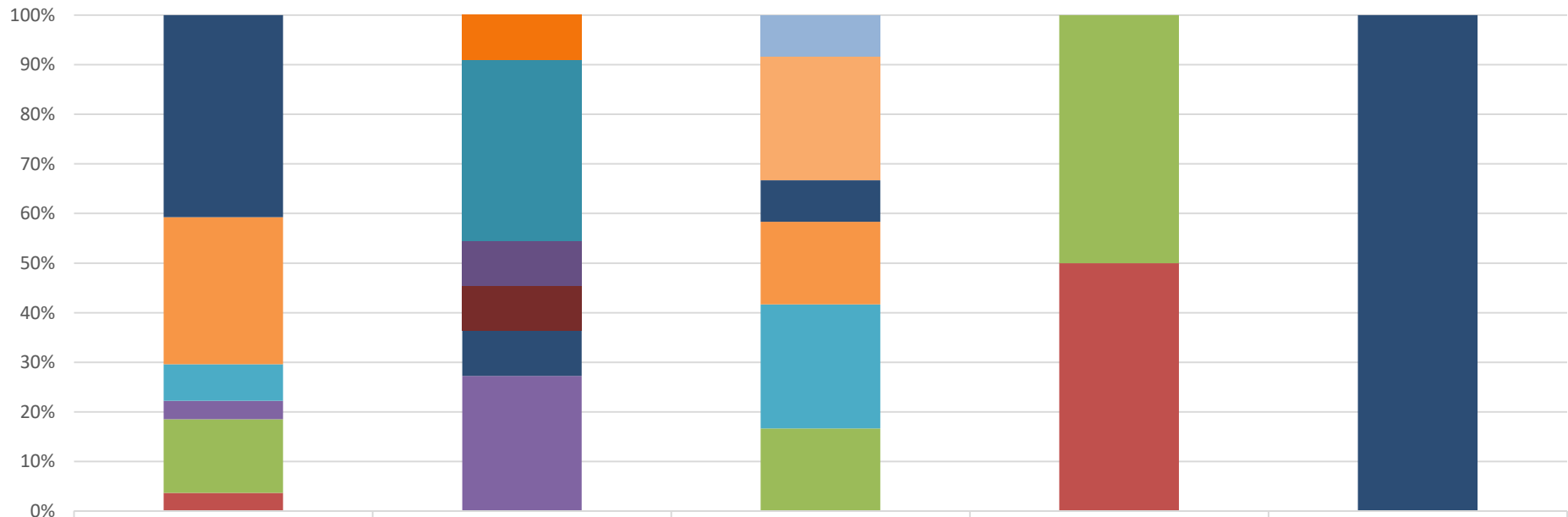


INSTITUTO DO MEIO AMBIENTE  
ESTADO DE ALAGOAS

Av. Fernandes Lima, 679  
Farol – CEP 57057-450 – Maceió, Alagoas.  
Fone: 3315-1738/1778  
Fax 3315-1732; www.ima.al.gov.

INSTITUTO DO MEIO AMBIENTE DE ALAGOAS  
ASSESSORIA AMBIENTAL DE GEOPROCESSAMENTO  
RELATÓRIO SEMANAL DE MONITORAMENTO DE FOCOS DE QUEIMADAS

Evolução dos Focos de Queimadas em RPPN's



| RPPN                        | 2023 | JAN | FEV | 9 | 10 |
|-----------------------------|------|-----|-----|---|----|
| RPPN Sereno                 | 0    | 0   | 1   | 0 | 0  |
| RPPN Reserva Mata da Sálvia | 0    | 1   | 0   | 0 | 0  |
| RPPN Lula Lobo              | 0    | 4   | 0   | 0 | 0  |
| RPPN Olho d'Água            | 0    | 1   | 0   | 0 | 0  |
| RPPN Serra d'Água           | 0    | 0   | 3   | 0 | 0  |
| RPPN Eustáquio Toledo Neto  | 0    | 1   | 0   | 0 | 0  |
| RPPN Dubinha Guimarães      | 11   | 1   | 1   | 0 | 1  |
| RPPN Conceição Lyra 3       | 8    | 0   | 2   | 0 | 0  |
| RPPN Conceição Lyra 2       | 2    | 0   | 3   | 0 | 0  |
| RPPN Boca do Rio            | 1    | 3   | 0   | 0 | 0  |
| RPPN Benedito Coutinho      | 4    | 0   | 2   | 1 | 0  |
| RPPN Antônio Coutinho       | 1    | 0   | 0   | 1 | 0  |



INSTITUTO DO MEIO AMBIENTE  
ESTADO DE ALAGOAS

Av. Fernandes Lima, 679  
Farol – CEP 57057-450 – Maceió, Alagoas.  
Fone: 3315-1738/1778  
Fax 3315-1732; www.ima.al.gov.

## INSTITUTO DO MEIO AMBIENTE DE ALAGOAS

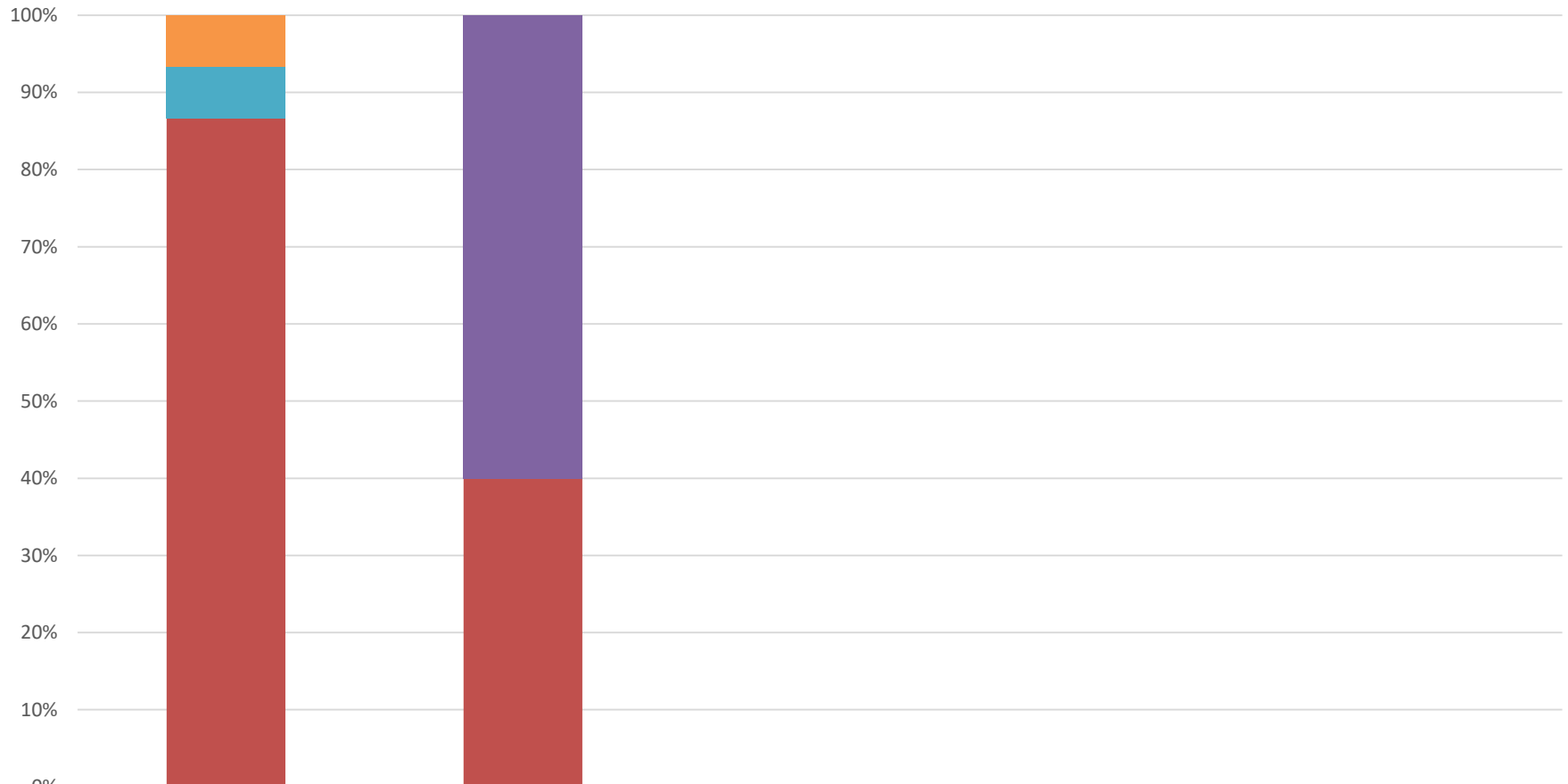
### SUPERVISÃO DE GEOPROCESSAMENTO

# RELATÓRIO SEMANAL DE MONITORAMENTO DE FOCOS DE QUEIMADAS

Página: 8

Relatório:  
10 a 16/03/2024

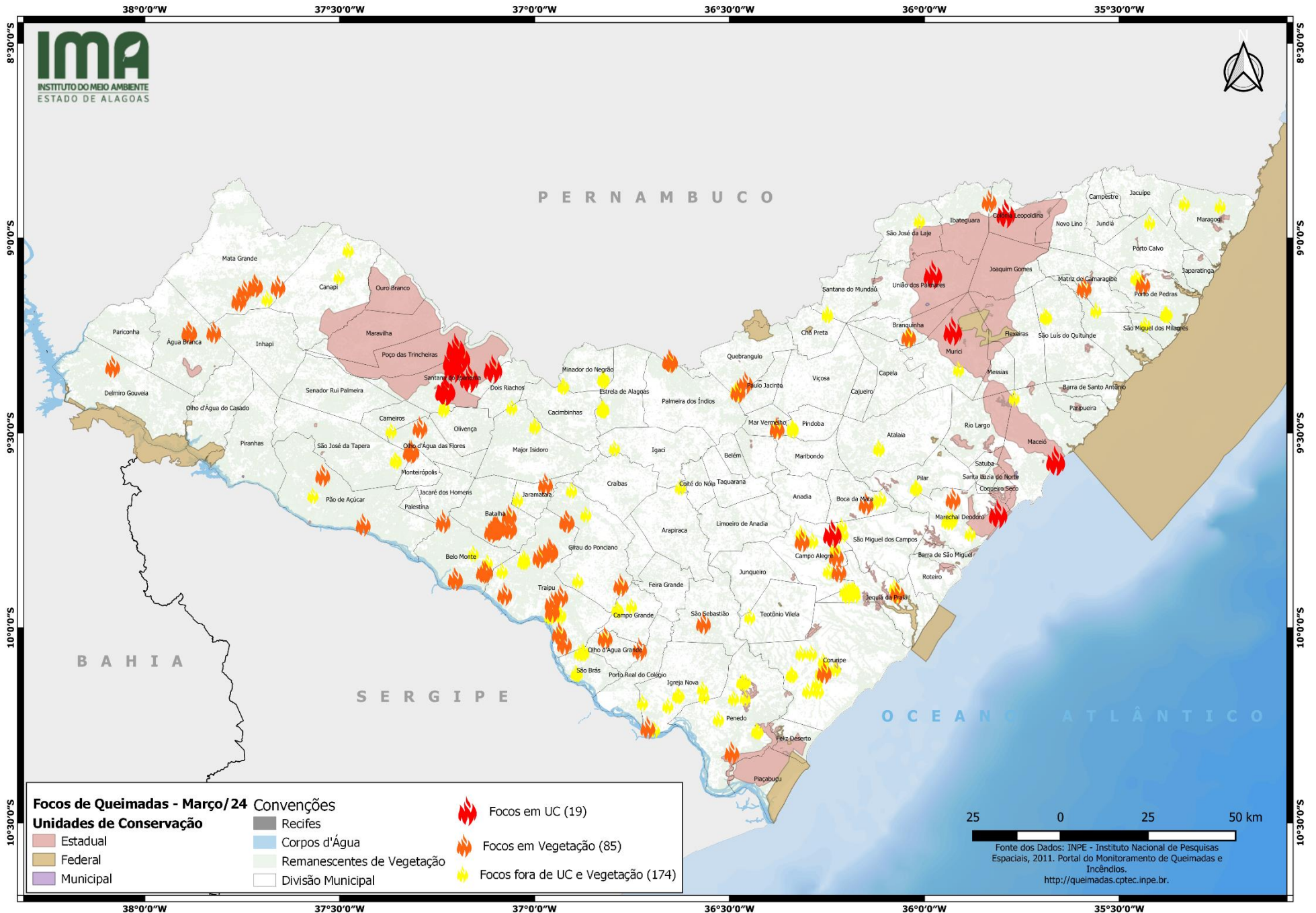
### Evolução dos Focos de Queimadas em Outras Unidades de Conservação



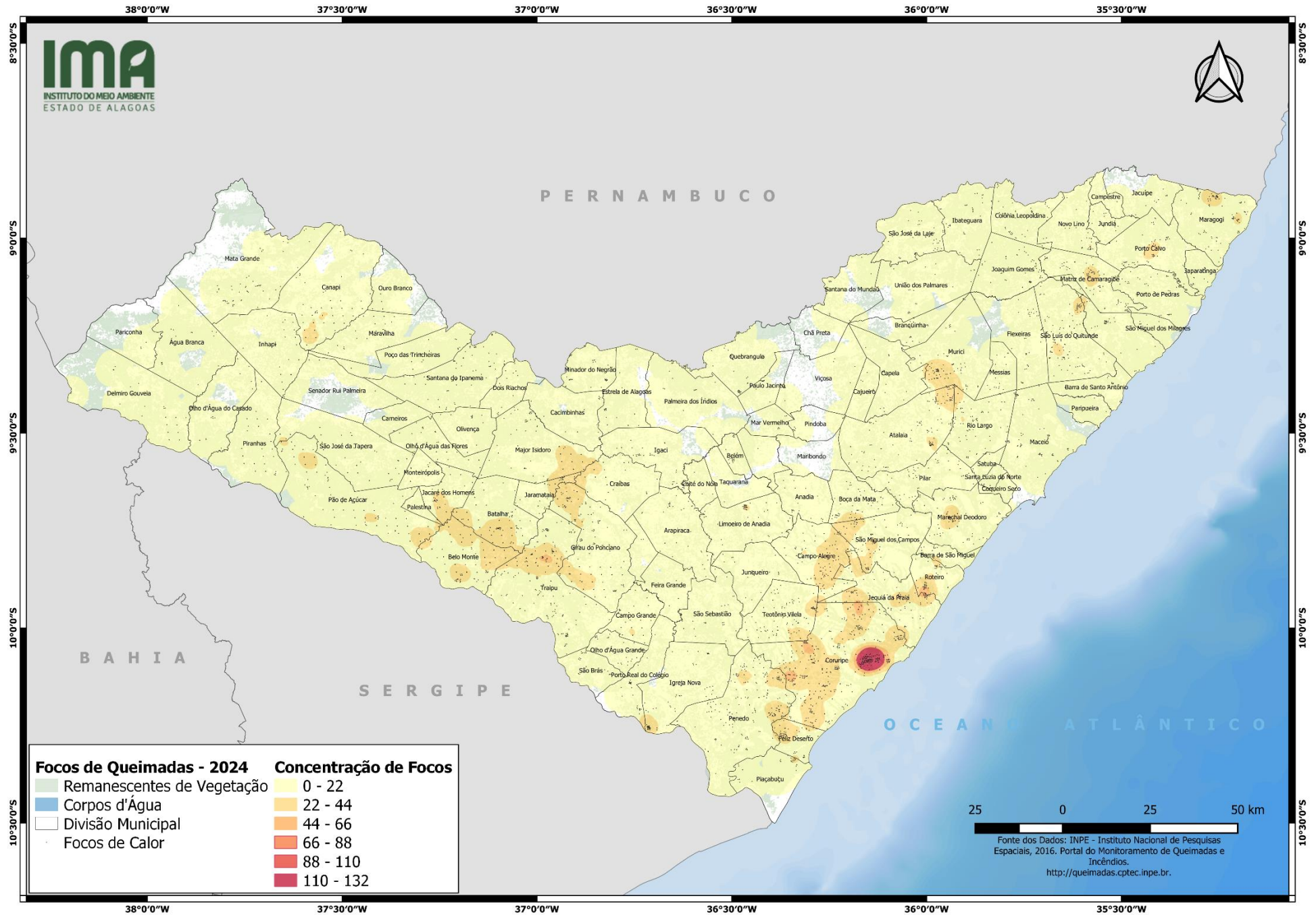
|                                      | 2023 | JAN | FEV | 9 | 10 |
|--------------------------------------|------|-----|-----|---|----|
| RVS Morros do Craunã                 | 2    | 0   | 0   | 0 | 0  |
| RESEX de Jequiá                      | 2    | 0   | 0   | 0 | 0  |
| RESEC Manguezais da Lagoa de Roteiro | 0    | 3   | 0   | 0 | 0  |
| REBIO de Pedra Talhada               | 0    | 0   | 0   | 0 | 0  |
| MONA do Rio São Francisco            | 26   | 2   | 0   | 0 | 0  |



# DISTRIBUIÇÃO ESPACIAL DOS FOCOS DE QUEIMADAS – 10 a 16/03/2024



# CONCENTRAÇÃO DOS FOCOS DE QUEIMADAS – 01/01/2024 a 16/03/2024







INSTITUTO DO MEIO AMBIENTE  
ESTADO DE ALAGOAS

Av. Fernandes Lima, 679  
Farol – CEP 57057-450 – Maceió, Alagoas.  
Fone: 3315-1738/1778  
Fax 3315-1732; www.ima.al.gov.

INSTITUTO DO MEIO AMBIENTE DE ALAGOAS  
ASSESSORIA AMBIENTAL DE GEOPROCESSAMENTO  
RELATÓRIO SEMANAL DE MONITORAMENTO DE FOCOS DE QUEIMADAS

Página: 11

10 a 16/03/2024

| MUNICÍPIO  | QTD FOCOS | DATA (aaaa/mm/dd) | HORA GMT (hms) | LATITUDE  | LONGITUDE | PRECIPITAÇÃO (mm) | UNIDADE DE CONSERVAÇÃO                      | TIPO DE VEGETAÇÃO AFETADA | CÓDIGO DA PROPRIEDADE DE OCORRÊNCIA DO FOCO DE QUEIMADA |
|------------|-----------|-------------------|----------------|-----------|-----------|-------------------|---|---------------------------|---|
| Traipu     | 27        | 11/03/2024        | 15:09:00       | -9,81827  | -36,98613 | 0,00              | -   | Transição Fitoecológica   | AL-2709202-EDEA73D0F30F4FF2B456DCFAA20D903              |
|            |           | 12/03/2024        | 16:33:00       | -9,81646  | -36,98659 | 5,61              | -   | Transição Fitoecológica   | AL-2709202-EDEA73D0F30F4FF2B456DCFAA20D903              |
|            |           | 15/03/2024        | 16:24:00       | -9,91807  | -36,93316 | 4,83              | -   | Transição Fitoecológica   | AL-2709202-8D3948A2A9584B73AD11C8310B3996EF             |
|            |           | 15/03/2024        | 16:48:00       | -9,79718  | -36,96191 | 6,50              | -   | Transição Fitoecológica   | -   |
|            |           | 15/03/2024        | 16:48:00       | -9,80116  | -36,96035 | 6,78              | -   | Transição Fitoecológica   | -   |
|            |           | 15/03/2024        | 16:24:00       | -9,80111  | -36,96167 | 6,70              | -   | Transição Fitoecológica   | -   |
|            |           | 15/03/2024        | 15:33:00       | -10,01454 | -36,93715 | 1,01              | -   | Transição Fitoecológica   | -   |
|            |           | 15/03/2024        | 15:33:00       | -10,01480 | -36,93649 | 1,00              | -   | Transição Fitoecológica   | -   |
|            |           | 15/03/2024        | 15:33:00       | -9,80320  | -36,95827 | 7,00              | -   | Transição Fitoecológica   | -   |
|            |           | 15/03/2024        | 15:33:00       | -9,80373  | -36,96088 | 6,87              | -   | Transição Fitoecológica   | -   |
|            |           | 13/03/2024        | 15:22:00       | -10,04084 | -36,92374 | 1,97              | -   | Transição Fitoecológica   | -   |
|            |           | 12/03/2024        | 15:39:00       | -9,72675  | -36,91687 | 7,88              | -   | Transição Fitoecológica   | -   |
|            |           | 12/03/2024        | 16:03:00       | -9,72654  | -36,91838 | 7,91              | -   | Transição Fitoecológica   | -   |
|            |           | 11/03/2024        | 16:01:00       | -9,93627  | -36,95558 | 0,00              | -   | Caatinga                  | AL-2709202-EDFB75BBB75144CFA9314852E73D3241             |
|            |           | 13/03/2024        | 15:46:00       | -9,95727  | -36,95475 | 3,60              | -   | Caatinga                  | AL-2709202-EDFB75BBB75144CFA9314852E73D3241             |
|            |           | 12/03/2024        | 15:39:00       | -9,91330  | -37,07694 | 3,55              | -   | Caatinga                  | -   |
|            |           | 10/03/2024        | 15:29:00       | -9,81988  | -37,02718 | 0,00              | -   | -                         | AL-2709202-FD55D35C98CE48E78AEA82AA62F1905F             |
|            |           | 11/03/2024        | 16:50:00       | -9,96572  | -36,93293 | 0,00              | -   | -                         | AL-2709202-F6470A9796D643F9ACE7A8672D13E69F             |
|            |           | 11/03/2024        | 16:01:00       | -9,97097  | -36,96093 | 0,00              | -   | -                         | AL-2709202-EDFB75BBB75144CFA9314852E73D3241             |
|            |           | 15/03/2024        | 16:24:00       | -9,94350  | -36,94955 | 2,42              | -   | -                         | AL-2709202-EDFB75BBB75144CFA9314852E73D3241             |
| 15/03/2024 | 16:24:00  | -9,96747          | -36,95784      | 1,59      | -         | -                 | AL-2709202-EDFB75BBB75144CFA9314852E73D3241 |                           |   |
| 11/03/2024 | 16:24:00  | -9,96980          | -36,93478      | 0,00      | -         | -                 | AL-2709202-D1D2C49F593641E1B8B7B6AAB4978F5E |                           |   |
| 12/03/2024 | 15:39:00  | -9,82084          | -36,98668      | 5,44      | -         | -                 | AL-2709202-BDC6702BA15048B79E1F6AB8482AD29D |                           |   |
| 15/03/2024 | 15:33:00  | -10,01398         | -36,93283      | 1,02      | -         | -                 | AL-2709202-5AA39A6A9EEB4015ACF8F2F81D129857 |                           |   |
| 12/03/2024 | 15:39:00  | -9,82933          | -37,02549      | 5,48      | -         | -                 | AL-2709202-310A7CE2C5784D498A224EDE77FE353C |                           |   |
| 12/03/2024 | 15:39:00  | -9,83001          | -37,03053      | 5,51      | -         | -                 | AL-2709202-310A7CE2C5784D498A224EDE77FE353C |                           |   |
| 15/03/2024 | 16:24:00  | -9,85386          | -37,08350      | 1,83      | -         | -                 | AL-2709202-1CFD21FEF8004FA92E01E4FA25CF7AC  |                           |   |
| Batalha    | 18        | 12/03/2024        | 16:33:00       | -9,74287  | -37,09389 | 10,21             | -   | Transição Fitoecológica   | AL-2700706-F121D36897594D638E0BE4EABB7FD304             |
|            |           | 12/03/2024        | 16:33:00       | -9,71240  | -37,06536 | 11,47             | -   | Transição Fitoecológica   | AL-2700706-24864CCFC54040F6B44C15A55BF31798             |
|            |           | 12/03/2024        | 15:39:00       | -9,74439  | -37,09384 | 10,12             | -   | Transição Fitoecológica   | AL-2700706-1BBA3ED84066444CB106762363791E16             |
|            |           | 12/03/2024        | 12:42:00       | -9,74712  | -37,09514 | 9,98              | -   | Transição Fitoecológica   | AL-2700706-1BBA3ED84066444CB106762363791E16             |
|            |           | 11/03/2024        | 16:24:00       | -9,74374  | -37,06668 | 0,00              | -   | Transição Fitoecológica   | -   |
|            |           | 11/03/2024        | 16:50:00       | -9,74334  | -37,06417 | 0,00              | -   | Transição Fitoecológica   | -   |
|            |           | 12/03/2024        | 16:33:00       | -9,74192  | -37,09728 | 10,33             | -   | Caatinga                  | AL-2700706-F121D36897594D638E0BE4EABB7FD304             |
|            |           | 12/03/2024        | 15:39:00       | -9,74320  | -37,09694 | 10,25             | -   | Caatinga                  | AL-2700706-17477449428640ED8D0BE3C44E34688A             |
|            |           | 12/03/2024        | 15:39:00       | -9,74391  | -37,10218 | 10,31             | -   | Caatinga                  | AL-2700706-17477449428640ED8D0BE3C44E34688A             |
|            |           | 12/03/2024        | 15:39:00       | -9,74513  | -37,09905 | 10,18             | -   | Caatinga                  | AL-2700706-17477449428640ED8D0BE3C44E34688A             |
|            |           | 12/03/2024        | 15:39:00       | -9,74588  | -37,10426 | 10,24             | -   | Caatinga                  | AL-2700706-17477449428640ED8D0BE3C44E34688A             |
|            |           | 12/03/2024        | 16:33:00       | -9,74285  | -37,10263 | 10,39             | -   | Caatinga                  | AL-2700706-17477449428640ED8D0BE3C44E34688A             |
|            |           | 12/03/2024        | 16:33:00       | -9,74384  | -37,09925 | 10,26             | -   | Caatinga                  | AL-2700706-17477449428640ED8D0BE3C44E34688A             |



**INSTITUTO DO MEIO AMBIENTE  
ESTADO DE ALAGOAS**

Av. Fernandes Lima, 679  
Farol – CEP 57057-450 – Maceió, Alagoas.  
Fone: 3315-1738/1778  
Fax 3315-1732; www.ima.al.gov.

**INSTITUTO DO MEIO AMBIENTE DE ALAGOAS  
SUPERVISÃO DE GEOPROCESSAMENTO**

**RELATÓRIO SEMANAL DE MONITORAMENTO DE FOCOS DE QUEIMADAS**

Página: 12

Relatório:  
10 a 16/03/2024

|  |  |            |          |           |           |       |   |                        |   |   |
|--|--|------------|----------|-----------|-----------|-------|---|------------------------|---|---|
|  |  | 12/03/2024 | 16:03:00 | -9,74410  | -37,09707 | 10,20 | - | Caatinga               | AL-2700706-17477449428640ED8D0BE3C44E34688A |   |
|  |  | 12/03/2024 | 16:03:00 | -9,74467  | -37,10073 | 10,24 | - | Caatinga               | AL-2700706-17477449428640ED8D0BE3C44E34688A |   |
|  |  | 12/03/2024 | 16:09:00 | -9,74533  | -37,10477 | 10,28 | - | Caatinga               | AL-2700706-17477449428640ED8D0BE3C44E34688A |   |
|  |  | 12/03/2024 | 16:09:00 | -9,75222  | -37,11074 | 9,99  | - | Caatinga               | AL-2700706-17477449428640ED8D0BE3C44E34688A |   |
|  |  | 12/03/2024 | 16:03:00 | -9,71464  | -37,06421 | 11,31 | - | -                      | AL-2700706-24864CCFC54040F6B44C15A55BF31798 |   |
|  |  | 11/03/2024 | 22:06:01 | -9,85470  | -36,21950 | 0,00  | - | Floresta Ombrófila     | AL-2703759-7ABB0042A9C54F83ADA6611CD9F58779 |   |
|  |  | 10/03/2024 | 21:04:27 | -9,91000  | -36,07000 | 0,00  | - | Floresta Ombrófila     | AL-2703759-5889793CA5544071A5585023392183BF |   |
|  |  | 12/03/2024 | 12:42:00 | -9,90824  | -36,19090 | 0,10  | - | -                      | AL-2703759-FFDC253C02F442B98A979E357D572E27 |   |
|  |  | 12/03/2024 | 16:30:00 | -9,90650  | -36,18821 | 0,10  | - | -                      | AL-2703759-FFDC253C02F442B98A979E357D572E27 |   |
|  |  | 12/03/2024 | 16:30:00 | -9,90708  | -36,19136 | 0,10  | - | -                      | AL-2703759-FFDC253C02F442B98A979E357D572E27 |   |
|  |  | 12/03/2024 | 16:30:00 | -9,90766  | -36,19452 | 0,10  | - | -                      | AL-2703759-FFDC253C02F442B98A979E357D572E27 |   |
|  |  | 12/03/2024 | 16:03:00 | -9,90665  | -36,19358 | 0,10  | - | -                      | AL-2703759-FFDC253C02F442B98A979E357D572E27 |   |
|  |  | 12/03/2024 | 16:03:00 | -9,90951  | -36,18908 | 0,10  | - | -                      | AL-2703759-FFDC253C02F442B98A979E357D572E27 |   |
|  |  | 12/03/2024 | 16:03:00 | -9,91014  | -36,19301 | 0,10  | - | -                      | AL-2703759-FFDC253C02F442B98A979E357D572E27 |   |
|  |  | 12/03/2024 | 16:09:00 | -9,90540  | -36,19967 | 0,10  | - | -                      | AL-2703759-FFDC253C02F442B98A979E357D572E27 |   |
|  |  | 12/03/2024 | 16:09:00 | -9,91572  | -36,17834 | 0,10  | - | -                      | AL-2703759-FFDC253C02F442B98A979E357D572E27 |   |
|  |  | 12/03/2024 | 16:09:00 | -9,90292  | -36,18000 | 0,10  | - | -                      | AL-2703759-C0D275D7788A4070A91BBBE9B779A149 |   |
|  |  | 12/03/2024 | 16:09:00 | -9,90386  | -36,18507 | 0,10  | - | -                      | AL-2703759-C0D275D7788A4070A91BBBE9B779A149 |   |
|  |  | 12/03/2024 | 12:42:00 | -9,90300  | -36,18346 | 0,10  | - | -                      | AL-2703759-C0D275D7788A4070A91BBBE9B779A149 |   |
|  |  | 10/03/2024 | 22:16:01 | -9,89580  | -36,07710 | 0,00  | - | -                      | AL-2703759-AA6643C5E9AA4733A810B8AC2F4D2B6E |   |
|  |  | 12/03/2024 | 16:09:00 | -9,91821  | -36,19798 | 0,10  | - | -                      | AL-2703759-A3733CEC1E1B4D13998AC3418231C62C |   |
|  |  | 10/03/2024 | 22:16:01 | -9,91510  | -36,07370 | 0,00  | - | -                      | AL-2703759-5889793CA5544071A5585023392183BF |   |
|  |  | 12/03/2024 | 16:09:00 | -9,90648  | -36,20470 | 0,10  | - | -                      | AL-2701407-55A89D58F42B4952B07C690B828B8B64 |   |
|  |  | 12/03/2024 | 00:16:00 | -10,11385 | -36,25731 | 0,00  | - | Floresta Ombrófila     | AL-2702306-BC632E6717E94300B25C3A0087EA9FED |   |
|  |  | 12/03/2024 | 21:36:02 | -10,14240 | -36,27610 | 0,00  | - | -                      | AL-2702306-E042A139199A440998D15B8C9A1171FF |   |
|  |  | 15/03/2024 | 16:24:00 | -10,12002 | -36,33897 | 2,46  | - | -                      | AL-2702306-D86E378D349E4EA5BD29921A933E0A15 |   |
|  |  | 10/03/2024 | 22:36:02 | -10,10480 | -36,22900 | 0,59  | - | -                      | AL-2702306-D40D61F3BDC5475B859D40E71B6CA491 |   |
|  |  | 15/03/2024 | 21:46:02 | -10,06460 | -36,31710 | 4,04  | - | -                      | AL-2702306-BC632E6717E94300B25C3A0087EA9FED |   |
|  |  | 12/03/2024 | 22:36:02 | -10,08500 | -36,25950 | 0,00  | - | -                      | AL-2702306-BC632E6717E94300B25C3A0087EA9FED |   |
|  |  | 12/03/2024 | 21:36:02 | -10,16180 | -36,27260 | 0,00  | - | -                      | AL-2702306-BC632E6717E94300B25C3A0087EA9FED |   |
|  |  | 12/03/2024 | 00:16:00 | -10,11519 | -36,26729 | 0,00  | - | -                      | AL-2702306-BC632E6717E94300B25C3A0087EA9FED |   |
|  |  | 12/03/2024 | 00:16:02 | -10,10430 | -36,25600 | 0,00  | - | -                      | AL-2702306-BC632E6717E94300B25C3A0087EA9FED |   |
|  |  | 11/03/2024 | 22:36:02 | -10,08500 | -36,25950 | 0,00  | - | -                      | AL-2702306-BC632E6717E94300B25C3A0087EA9FED |   |
|  |  | 11/03/2024 | 22:36:02 | -10,06510 | -36,29000 | 0,00  | - | -                      | AL-2702306-BC632E6717E94300B25C3A0087EA9FED |   |
|  |  | 10/03/2024 | 21:56:02 | -10,08500 | -36,25950 | 0,80  | - | -                      | AL-2702306-BC632E6717E94300B25C3A0087EA9FED |   |
|  |  | 15/03/2024 | 16:24:00 | -10,11989 | -36,34197 | 2,43  | - | -                      | AL-2702306-838227EDDE2145A2A5613BD04FEB5819 |   |
|  |  | 12/03/2024 | 21:36:02 | -10,16130 | -36,29970 | 0,00  | - | -                      | AL-2702306-048ABCCBC02A44A487CF6C0BA990C54F |   |
|  |  | 16/03/2024 | 22:36:00 | -9,75820  | -36,23640 | 0,34  | - | RPPN Dubinha Guimarães | Floresta Ombrófila                          | AL-2701407-98EFF0310AAB468E86DB2DD843629AF7 |
|  |  | 16/03/2024 | 21:36:00 | -9,77600  | -36,31410 | 0,54  | - | -                      | Floresta Ombrófila                          | AL-2701407-E1046F6E029449A980FF69F62C6ED60  |
|  |  | 16/03/2024 | 21:26:00 | -9,77600  | -36,31410 | 0,54  | - | -                      | Floresta Ombrófila                          | AL-2701407-E1046F6E029449A980FF69F62C6ED60  |
|  |  | 12/03/2024 | 22:46:01 | -9,81610  | -36,22630 | 0,04  | - | -                      | Floresta Ombrófila                          | AL-2701407-98EFF0310AAB468E86DB2DD843629AF7 |
|  |  | 16/03/2024 | 21:36:00 | -9,75670  | -36,31740 | 0,68  | - | -                      | -   | AL-2701407-E69C2399FC8543F2A07E54917CD9B60E |
|  |  | 11/03/2024 | 22:06:01 | -9,85420  | -36,24650 | 0,00  | - | -                      | -   | AL-2701407-E1046F6E029449A980FF69F62C6ED60  |



INSTITUTO DO MEIO AMBIENTE  
ESTADO DE ALAGOAS

Av. Fernandes Lima, 679  
Farol – CEP 57057-450 – Maceió, Alagoas.  
Fone: 3315-1738/1778  
Fax 3315-1732; www.ima.al.gov.

INSTITUTO DO MEIO AMBIENTE DE ALAGOAS  
ASSESSORIA AMBIENTAL DE GEOPROCESSAMENTO  
RELATÓRIO SEMANAL DE MONITORAMENTO DE FOCOS DE QUEIMADAS

Página: 13

10 a 16/03/2024

|                    |    |            |          |           |           |       |                      |                         |  |
|--------------------|----|------------|----------|-----------|-----------|-------|----------------------|-------------------------|--|
|                    |    | 10/03/2024 | 22:16:01 | -9,85420  | -36,24650 | 0,00  | -                    | -                       | AL-2701407-E1046F6E029449A980FF69F62C6ED60   |
|                    |    | 12/03/2024 | 22:46:00 | -9,79680  | -36,22960 | 0,00  | -                    | -                       | AL-2701407-98EFF0310AAB468E86DB2DD843629AF7  |
|                    |    | 12/03/2024 | 22:36:00 | -9,79680  | -36,22960 | 0,00  | -                    | -                       | AL-2701407-98EFF0310AAB468E86DB2DD843629AF7  |
|                    |    | 10/03/2024 | 21:56:00 | -9,79680  | -36,22960 | 0,00  | -                    | -                       | AL-2701407-98EFF0310AAB468E86DB2DD843629AF7  |
|                    |    | 16/03/2024 | 21:36:00 | -9,77650  | -36,28710 | 0,46  | -                    | -                       | AL-2701407-5A7C245C89E54FE4906B8AA95BD56C41  |
|                    |    | 16/03/2024 | 21:26:00 | -9,77650  | -36,28710 | 0,46  | -                    | -                       | AL-2701407-5A7C245C89E54FE4906B8AA95BD56C41  |
| Santana do Ipanema | 12 | 12/03/2024 | 16:03:00 | -9,35929  | -37,16732 | 58,97 | APA Serra da Caiçara | Transição Fitoecológica | AL-2708006-EF5EA01D126E4C2EB3749F6D844A1E1CF |
|                    |    | 11/03/2024 | 16:50:00 | -9,30640  | -37,18896 | 0,00  | APA Serra da Caiçara | Transição Fitoecológica | AL-2708006-C61E07AD20244DF09BA07BF569B0E120  |
|                    |    | 11/03/2024 | 16:24:00 | -9,30761  | -37,18925 | 0,00  | APA Serra da Caiçara | Transição Fitoecológica | AL-2708006-C61E07AD20244DF09BA07BF569B0E120  |
|                    |    | 11/03/2024 | 16:01:00 | -9,39083  | -37,22897 | 0,00  | APA Serra da Caiçara | Transição Fitoecológica | AL-2708006-593FC2146F5047B0A606464823C40060  |
|                    |    | 12/03/2024 | 16:03:00 | -9,33580  | -37,10694 | 56,92 | APA Serra da Caiçara | Transição Fitoecológica | AL-2708006-38EF790C960C4B4E9214785D519E0885  |
|                    |    | 11/03/2024 | 16:24:00 | -9,39176  | -37,23151 | 0,00  | APA Serra da Caiçara | -                       | AL-2708006-B2271B0A87F14AA5876B81E2922D7CE9  |
|                    |    | 16/03/2024 | 16:05:00 | -9,31541  | -37,21190 | 0,00  | APA Serra da Caiçara | -                       | AL-2708006-A4E0E489A0564BE190E70B95D7328418  |
|                    |    | 11/03/2024 | 16:24:00 | -9,33370  | -37,20786 | 0,00  | APA Serra da Caiçara | -                       | AL-2708006-6B910C0E69944D11B7F5EAC162986129  |
|                    |    | 11/03/2024 | 16:24:00 | -9,39103  | -37,22718 | 0,00  | APA Serra da Caiçara | -                       | -  |
|                    |    | 11/03/2024 | 15:09:00 | -9,43387  | -37,23226 | 0,00  | -                    | -                       | AL-2708006-359B57E5B750491CB684801B95B73EE3  |
|                    |    | 11/03/2024 | 16:24:00 | -9,43786  | -37,23293 | 0,00  | -                    | -                       | AL-2708006-036E9F5773D445249F29E69A86D7A02E  |
|                    |    | 11/03/2024 | 15:09:00 | -9,43903  | -37,23367 | 0,00  | -                    | -                       | AL-2708006-036E9F5773D445249F29E69A86D7A02E  |
| Marechal Deodoro   | 10 | 13/03/2024 | 16:11:00 | -9,66919  | -35,92686 | 0,43  | -                    | Floresta Ombrófila      | AL-2704708-4D81A8CA167E4565B225CA68ABC6C5DC  |
|                    |    | 12/03/2024 | 16:03:00 | -9,70726  | -35,81145 | 0,10  | APA de Santa Rita    | -                       | -  |
|                    |    | 10/03/2024 | 16:24:00 | -9,72754  | -35,94293 | 0,02  | -                    | -                       | AL-2704708-DF8650582B074EE5A1C1EBFF4C06DCB6  |
|                    |    | 10/03/2024 | 16:18:00 | -9,72321  | -35,93378 | 0,06  | -                    | -                       | AL-2704708-8243C7DB73FD4D5B94FF4617D425D2D8  |
|                    |    | 10/03/2024 | 16:18:00 | -9,72708  | -35,93346 | 0,07  | -                    | -                       | AL-2704708-8243C7DB73FD4D5B94FF4617D425D2D8  |
|                    |    | 10/03/2024 | 16:18:00 | -9,72742  | -35,93288 | 0,08  | -                    | -                       | AL-2704708-8243C7DB73FD4D5B94FF4617D425D2D8  |
|                    |    | 10/03/2024 | 16:24:00 | -9,72021  | -35,92888 | 0,10  | -                    | -                       | AL-2704708-8243C7DB73FD4D5B94FF4617D425D2D8  |
|                    |    | 10/03/2024 | 16:24:00 | -9,72616  | -35,93287 | 0,07  | -                    | -                       | AL-2704708-8243C7DB73FD4D5B94FF4617D425D2D8  |
|                    |    | 10/03/2024 | 16:24:00 | -9,72164  | -35,93893 | 0,01  | -                    | -                       | AL-2704708-184ABFFDCC234AE8D5EA4DC2E3725D9   |
|                    |    | 10/03/2024 | 16:18:00 | -9,75762  | -35,88286 | 0,10  | -                    | -                       | AL-2704708-0A849450321B4677B3F8F1FE1AB05412  |
| Penedo             | 10 | 12/03/2024 | 16:03:00 | -10,31948 | -36,49419 | 0,00  | -                    | Formações Pioneiras     | AL-2706703-469BC07725F54B4E836051F713D69D64  |
|                    |    | 15/03/2024 | 20:04:25 | -10,18000 | -36,49000 | 0,40  | -                    | -                       | AL-2706703-EE8A1BCD5E214CD789F4FA488DC3BE76  |
|                    |    | 15/03/2024 | 20:04:25 | -10,18000 | -36,46000 | 0,50  | -                    | -                       | AL-2706703-EE8A1BCD5E214CD789F4FA488DC3BE76  |
|                    |    | 10/03/2024 | 00:32:00 | -10,13811 | -36,45897 | 0,00  | -                    | -                       | AL-2706703-EE8A1BCD5E214CD789F4FA488DC3BE76  |
|                    |    | 10/03/2024 | 00:32:00 | -10,13956 | -36,46902 | 0,00  | -                    | -                       | AL-2706703-EE8A1BCD5E214CD789F4FA488DC3BE76  |
|                    |    | 10/03/2024 | 00:46:02 | -10,13890 | -36,46520 | 0,00  | -                    | -                       | AL-2706703-EE8A1BCD5E214CD789F4FA488DC3BE76  |
|                    |    | 10/03/2024 | 00:36:02 | -10,13890 | -36,46520 | 0,00  | -                    | -                       | AL-2706703-EE8A1BCD5E214CD789F4FA488DC3BE76  |
|                    |    | 10/03/2024 | 00:06:03 | -10,23400 | -36,52860 | 0,00  | -                    | -                       | AL-2706703-D2102907228149A7BF525E1BF621FFF4  |
|                    |    | 10/03/2024 | 03:42:00 | -10,26479 | -36,43086 | 0,00  | -                    | -                       | AL-2706703-5DF189189EA844BE86176930E7200C14  |
|                    |    | 10/03/2024 | 03:42:00 | -10,26535 | -36,42736 | 0,00  | -                    | -                       | AL-2706703-5DF189189EA844BE86176930E7200C14  |
| Quebrangulo        | 10 | 11/03/2024 | 16:24:00 | -9,39433  | -36,47855 | 0,00  | -                    | Floresta Estacional     | AL-2707602-D9FB1B7260234F9598FBD529D3D915BF  |
|                    |    | 12/03/2024 | 15:39:00 | -9,37104  | -36,45910 | 2,89  | -                    | Floresta Estacional     | -  |
|                    |    | 11/03/2024 | 16:24:00 | -9,39506  | -36,48119 | 0,00  | -                    | -                       | AL-2707602-D9FB1B7260234F9598FBD529D3D915BF  |
|                    |    | 11/03/2024 | 16:24:00 | -9,39517  | -36,48318 | 0,00  | -                    | -                       | AL-2707602-D9FB1B7260234F9598FBD529D3D915BF  |
|                    |    | 11/03/2024 | 16:50:00 | -9,39395  | -36,47669 | 0,00  | -                    | -                       | AL-2707602-D9FB1B7260234F9598FBD529D3D915BF  |



INSTITUTO DO MEIO AMBIENTE  
ESTADO DE ALAGOAS

Av. Fernandes Lima, 679  
Farol – CEP 57057-450 – Maceió, Alagoas.  
Fone: 3315-1738/1778  
Fax 3315-1732; www.ima.al.gov.

## INSTITUTO DO MEIO AMBIENTE DE ALAGOAS

### SUPERVISÃO DE GEOPROCESSAMENTO

# RELATÓRIO SEMANAL DE MONITORAMENTO DE FOCOS DE QUEIMADAS

Página: 14

Relatório:  
10 a 16/03/2024

|                    |   |            |          |           |           |       |   |                         |   |
|--------------------|---|------------|----------|-----------|-----------|-------|---|-------------------------|---|
|                    |   | 11/03/2024 | 16:50:00 | -9,39516  | -36,48285 | 0,00  | - | -                       | AL-2707602-D9FB1B7260234F9598FBD529D3D915BF |
|                    |   | 11/03/2024 | 16:01:00 | -9,39536  | -36,48051 | 0,00  | - | -                       | AL-2707602-D9FB1B7260234F9598FBD529D3D915BF |
|                    |   | 11/03/2024 | 15:09:00 | -9,39828  | -36,47885 | 0,00  | - | -                       | AL-2707602-D9FB1B7260234F9598FBD529D3D915BF |
|                    |   | 11/03/2024 | 16:24:00 | -9,39055  | -36,48385 | 0,00  | - | -                       | AL-2707602-5311BB2E9DAC4BAD954B865D70F68F2F |
|                    |   | 11/03/2024 | 16:01:00 | -9,39257  | -36,48451 | 0,00  | - | -                       | AL-2707602-5311BB2E9DAC4BAD954B865D70F68F2F |
| Estrela de Alagoas | 9 | 10/03/2024 | 16:18:00 | -9,43702  | -36,82325 | 0,00  | - | -                       | AL-2702553-B5227E70FB33451D86BBC479BF7A14FF |
|                    |   | 10/03/2024 | 16:24:00 | -9,43898  | -36,82734 | 0,00  | - | -                       | AL-2702553-85D18A8A196F4A1CA26F4BE481A6D754 |
|                    |   | 10/03/2024 | 16:18:00 | -9,44104  | -36,82260 | 0,00  | - | -                       | AL-2702553-8567FAC00A574450BDF71F8B6F7FCDA5 |
|                    |   | 10/03/2024 | 16:41:00 | -9,43733  | -36,82294 | 0,00  | - | -                       | AL-2702553-25BD401BB5AB47FA81A5C42AEC7D77A6 |
|                    |   | 10/03/2024 | 16:41:00 | -9,43742  | -36,82355 | 0,00  | - | -                       | AL-2702553-25BD401BB5AB47FA81A5C42AEC7D77A6 |
|                    |   | 10/03/2024 | 16:18:00 | -9,43818  | -36,82269 | 0,00  | - | -                       | AL-2702553-25BD401BB5AB47FA81A5C42AEC7D77A6 |
|                    |   | 10/03/2024 | 16:18:00 | -9,44162  | -36,82612 | 0,00  | - | -                       | AL-2702553-25BD401BB5AB47FA81A5C42AEC7D77A6 |
|                    |   | 10/03/2024 | 15:29:00 | -9,43834  | -36,82448 | 0,00  | - | -                       | AL-2702553-25BD401BB5AB47FA81A5C42AEC7D77A6 |
|                    |   | 10/03/2024 | 15:01:00 | -9,43866  | -36,82588 | 0,00  | - | -                       | AL-2702553-1DC9BC1E19334C3285F96B22354515A9 |
|                    |   | 12/03/2024 | 16:03:00 | -10,25574 | -36,70974 | 0,00  | - | Floresta Estacional     | AL-2703205-4F55D426C8434A17A7CDBD71D705944  |
| Igreja Nova        | 9 | 11/03/2024 | 22:26:03 | -10,19180 | -36,72360 | 0,00  | - | -                       | AL-2707503-16C269C7B73C4864848F6474E0996B9B |
|                    |   | 10/03/2024 | 22:36:03 | -10,19180 | -36,72360 | 0,00  | - | -                       | AL-2707503-16C269C7B73C4864848F6474E0996B9B |
|                    |   | 16/03/2024 | 16:05:00 | -10,17372 | -36,63338 | 0,00  | - | -                       | AL-2703205-B67D52E59293434DA3B9B42FAD740DB0 |
|                    |   | 15/03/2024 | 21:26:03 | -10,15620 | -36,56940 | 0,20  | - | -                       | AL-2703205-9F8ACE01A321415AB5E2D7DB1C3EB298 |
|                    |   | 16/03/2024 | 16:05:00 | -10,17313 | -36,62961 | 0,00  | - | -                       | AL-2703205-94B39F2D2A96494BAC87C7CD4901CCFB |
|                    |   | 15/03/2024 | 21:26:03 | -10,17550 | -36,56590 | 0,20  | - | -                       | AL-2703205-67FA08477CF749139C0136979ED79C8E |
|                    |   | 12/03/2024 | 16:30:00 | -10,26081 | -36,69251 | 0,00  | - | -                       | AL-2703205-66ED0BF3D49C43FF8AF34B91937DFF13 |
|                    |   | 11/03/2024 | 16:01:00 | -10,19965 | -36,65845 | 0,00  | - | -                       | AL-2703205-4A7665445826452BBD4F1F2BDA5E3DF0 |
| Mata Grande        | 7 | 11/03/2024 | 16:24:00 | -9,15989  | -37,75915 | 0,00  | - | Transição Fitoecológica | AL-2705002-B671A149D58F4E488DA19A7956970E1E |
|                    |   | 11/03/2024 | 16:01:00 | -9,15870  | -37,75843 | 0,00  | - | Transição Fitoecológica | AL-2705002-B671A149D58F4E488DA19A7956970E1E |
|                    |   | 11/03/2024 | 16:24:00 | -9,13555  | -37,74398 | 0,00  | - | Transição Fitoecológica | AL-2705002-8B48744D362340D29146444C14F21AAC |
|                    |   | 11/03/2024 | 16:50:00 | -9,12185  | -37,71599 | 0,00  | - | Transição Fitoecológica | AL-2705002-075AD7A6EA9743918D0D01E74B888C6B |
|                    |   | 12/03/2024 | 16:03:00 | -9,12389  | -37,65846 | 31,40 | - | Transição Fitoecológica | -   |
|                    |   | 11/03/2024 | 16:24:00 | -9,12240  | -37,71796 | 0,00  | - | Transição Fitoecológica | -   |
|                    |   | 12/03/2024 | 16:03:00 | -9,15565  | -37,68623 | 31,15 | - | -                       | AL-2705002-8462506D8E9A40E890BE52617884DEDE |
| Porto de Pedras    | 7 | 12/03/2024 | 16:03:00 | -9,11748  | -35,44022 | 0,77  | - | Floresta Ombrófila      | AL-2707404-E7B6E0AE15FA4E509F8105A5681D1D4E |
|                    |   | 12/03/2024 | 15:39:00 | -9,19544  | -35,37799 | 0,82  | - | -                       | AL-2708709-A923070A13754FE39BBE3B3652B7C2F7 |
|                    |   | 12/03/2024 | 15:39:00 | -9,19603  | -35,38211 | 0,80  | - | -                       | AL-2708709-A923070A13754FE39BBE3B3652B7C2F7 |
|                    |   | 12/03/2024 | 16:33:00 | -9,19585  | -35,38125 | 0,80  | - | -                       | AL-2708709-A923070A13754FE39BBE3B3652B7C2F7 |
|                    |   | 12/03/2024 | 16:33:00 | -9,19685  | -35,37894 | 0,81  | - | -                       | AL-2708709-A923070A13754FE39BBE3B3652B7C2F7 |
|                    |   | 11/03/2024 | 16:24:00 | -9,10121  | -35,45823 | 0,00  | - | -                       | AL-2707404-7517A8FFC8C142678A2308B93AC18704 |
|                    |   | 11/03/2024 | 16:01:00 | -9,10463  | -35,45345 | 0,00  | - | -                       | AL-2707404-7517A8FFC8C142678A2308B93AC18704 |
| São Brás           | 7 | 11/03/2024 | 16:01:00 | -10,06451 | -36,88501 | 0,00  | - | -                       | AL-2708204-C3589BE88DB440F9B46D6E60B20E656D |
|                    |   | 16/03/2024 | 16:05:00 | -10,11626 | -36,89384 | 0,00  | - | -                       | AL-2708204-BBB7B50903604F43AF6B2C244AE8ED2E |
|                    |   | 11/03/2024 | 16:01:00 | -10,06345 | -36,87803 | 0,00  | - | -                       | AL-2708204-723DDCE85D2544B5AF711E45AEC3D091 |
|                    |   | 16/03/2024 | 16:30:00 | -10,11804 | -36,89084 | 0,00  | - | -                       | AL-2708204-16A3CC32004A4A948608C6648DDE5569 |
|                    |   | 11/03/2024 | 16:24:00 | -10,05900 | -36,87489 | 0,00  | - | -                       | AL-2708204-1690EC608A7543CE9021DD406B8B8ADA |
|                    |   | 11/03/2024 | 16:24:00 | -10,06340 | -36,87400 | 0,00  | - | -                       | AL-2708204-1690EC608A7543CE9021DD406B8B8ADA |



INSTITUTO DO MEIO AMBIENTE  
ESTADO DE ALAGOAS

Av. Fernandes Lima, 679  
Farol – CEP 57057-450 – Maceió, Alagoas.  
Fone: 3315-1738/1778  
Fax 3315-1732; www.ima.al.gov.

INSTITUTO DO MEIO AMBIENTE DE ALAGOAS  
ASSESSORIA AMBIENTAL DE GEOPROCESSAMENTO  
RELATÓRIO SEMANAL DE MONITORAMENTO DE FOCOS DE QUEIMADAS

Página: 15

10 a 16/03/2024

|                       |   | 11/03/2024 | 16:01:00 | -10,06292 | -36,87453 | 0,00  | - | -                       | AL-2708204-1690EC608A7543CE9021DD406B8B8ADA |
|-----------------------|---|------------|----------|-----------|-----------|-------|---|-------------------------|---|
| Belo Monte            | 6 | 11/03/2024 | 16:50:00 | -9,85555  | -37,12585 | 0,00  | - | Caatinga                | AL-2700904-BC8763E58F3B499DB9A75C2F59D24997 |
|                       |   | 16/03/2024 | 16:05:00 | -9,87455  | -37,20285 | 0,00  | - | Caatinga                | AL-2700904-06B8E5F4CF514E6A8439398950A19A78 |
|                       |   | 16/03/2024 | 16:30:00 | -9,87389  | -37,20409 | 0,00  | - | Caatinga                | AL-2700904-06B8E5F4CF514E6A8439398950A19A78 |
|                       |   | 11/03/2024 | 16:50:00 | -9,85667  | -37,13159 | 0,00  | - | Caatinga                | -   |
|                       |   | 12/03/2024 | 15:39:00 | -9,83181  | -37,12148 | 6,16  | - | -                       | AL-2700904C11F3B3DF1DD4BD5AE946D5BDB2D1B96  |
|                       |   | 11/03/2024 | 16:24:00 | -9,80902  | -37,15752 | 0,00  | - | -                       | AL-2700904-2975DD5899BD4EEEB260B9374464D0F3 |
| Minador do Negrão     | 6 | 11/03/2024 | 16:24:00 | -9,36156  | -36,82553 | 0,00  | - | -                       | AL-2705309-34E6B3F2F03D49D4A13F8E3A863DCBB1 |
|                       |   | 11/03/2024 | 16:50:00 | -9,36288  | -36,82375 | 0,00  | - | -                       | AL-2705309-34E6B3F2F03D49D4A13F8E3A863DCBB1 |
|                       |   | 11/03/2024 | 15:09:00 | -9,36162  | -36,82186 | 0,00  | - | -                       | AL-2705309-34E6B3F2F03D49D4A13F8E3A863DCBB1 |
|                       |   | 11/03/2024 | 12:00:00 | -9,36597  | -36,82291 | 0,00  | - | -                       | AL-2705309-34E6B3F2F03D49D4A13F8E3A863DCBB1 |
|                       |   | 10/03/2024 | 16:18:00 | -9,38027  | -36,92739 | 0,00  | - | -                       | AL-2701209-70D565514322460297BB1E4590B90CCA |
|                       |   | 10/03/2024 | 15:29:00 | -9,37962  | -36,92561 | 0,00  | - | -                       | AL-2701209-70D565514322460297BB1E4590B90CCA |
| Girau do Ponciano     | 5 | 10/03/2024 | 16:18:00 | -9,89000  | -36,77915 | 0,00  | - | Transição Fitoecológica | AL-2702900-4B4AF81A530248209178FB615679E373 |
|                       |   | 15/03/2024 | 15:33:00 | -9,87853  | -36,88940 | 9,83  | - | -                       | AL-2702900-E6E707E9918246A7A87DD63C9E5435DA |
|                       |   | 10/03/2024 | 15:29:00 | -9,89351  | -36,77748 | 0,00  | - | -                       | AL-2702900-A0F9DF41EFD45FD9139A6A114DA9C3E  |
|                       |   | 15/03/2024 | 16:24:00 | -9,64691  | -36,90529 | 4,59  | - | -                       | AL-2702900-79428D67A3754792B149CBEB169C6785 |
|                       |   | 10/03/2024 | 16:18:00 | -9,70854  | -36,86881 | 0,10  | - | -                       | AL-2702900-2D1250156AE54159A11877A5B949DB6A |
| Palmeira dos Índios   | 5 | 11/03/2024 | 16:24:00 | -9,31665  | -36,65137 | 0,00  | - | Floresta Estacional     | AL-2706307-1C24AD1D871B47FBB75BD6439FB7200C |
|                       |   | 11/03/2024 | 15:09:00 | -9,31470  | -36,65416 | 0,00  | - | Floresta Estacional     | AL-2706307-1C24AD1D871B47FBB75BD6439FB7200C |
|                       |   | 11/03/2024 | 16:01:00 | -9,31964  | -36,65046 | 0,00  | - | -                       | AL-2706307-1C24AD1D871B47FBB75BD6439FB7200C |
|                       |   | 11/03/2024 | 16:01:00 | -9,32017  | -36,65396 | 0,00  | - | -                       | AL-2706307-1C24AD1D871B47FBB75BD6439FB7200C |
|                       |   | 11/03/2024 | 15:09:00 | -9,32119  | -36,65325 | 0,00  | - | -                       | AL-2706307-1C24AD1D871B47FBB75BD6439FB7200C |
| Branquinha            | 4 | 15/03/2024 | 15:33:00 | -9,25268  | -36,04068 | 0,00  | - | Floresta Estacional     | AL-2701100-39B2F74BA8784E1EB8A91803578D0AF8 |
|                       |   | 15/03/2024 | 16:24:00 | -9,25277  | -36,04202 | 0,00  | - | -                       | AL-2701100-39B2F74BA8784E1EB8A91803578D0AF8 |
|                       |   | 15/03/2024 | 15:33:00 | -9,25374  | -36,04001 | 0,00  | - | -                       | AL-2701100-39B2F74BA8784E1EB8A91803578D0AF8 |
|                       |   | 15/03/2024 | 15:33:00 | -9,25426  | -36,04367 | 0,00  | - | -                       | AL-2701100-39B2F74BA8784E1EB8A91803578D0AF8 |
| Campo Grande          | 4 | 11/03/2024 | 16:50:00 | -9,95390  | -36,78564 | 0,00  | - | -                       | AL-2701506DA52B1CDE96C43BB93F22ABF3DCDC08D  |
|                       |   | 11/03/2024 | 15:09:00 | -9,94369  | -36,75174 | 0,00  | - | -                       | AL-2701506-CF4AE785AD16421A9F746A56CA3A4778 |
|                       |   | 11/03/2024 | 16:24:00 | -9,95335  | -36,78764 | 0,00  | - | -                       | AL-2701506-21A5D17F5BE543DB9419E9CBE644FC41 |
|                       |   | 11/03/2024 | 16:50:00 | -9,95170  | -36,78889 | 0,00  | - | -                       | AL-2701506-21A5D17F5BE543DB9419E9CBE644FC41 |
| Olho d'Água Grande    | 4 | 13/03/2024 | 16:11:00 | -10,05489 | -36,73088 | 3,91  | - | Transição Fitoecológica | AL-2705903-CA5B6185C82C455683A26F9B5AF69013 |
|                       |   | 12/03/2024 | 15:39:00 | -10,02508 | -36,81934 | 0,69  | - | Transição Fitoecológica | AL-2705903-7D4558B26B3441B4A35B17AA2B76467F |
|                       |   | 12/03/2024 | 15:39:00 | -10,02477 | -36,81644 | 0,67  | - | -                       | AL-2705903-D82B4CF15AFA44D6BA5BC10C6EF170B7 |
|                       |   | 12/03/2024 | 16:03:00 | -10,02313 | -36,81664 | 0,69  | - | -                       | AL-2705903-7979209FBDC54086A21AE23B52346861 |
| São Miguel dos Campos | 4 | 16/03/2024 | 22:36:00 | -9,75870  | -36,20930 | 0,20  | - | -                       | AL-2708600-33BCC9866DBA4C1DB67A8B2F22CD03FB |
|                       |   | 16/03/2024 | 22:26:00 | -9,75870  | -36,20930 | 0,20  | - | -                       | AL-2708600-33BCC9866DBA4C1DB67A8B2F22CD03FB |
|                       |   | 15/03/2024 | 21:36:00 | -9,75870  | -36,20930 | 0,20  | - | -                       | AL-2708600-33BCC9866DBA4C1DB67A8B2F22CD03FB |
|                       |   | 16/03/2024 | 22:36:00 | -9,73940  | -36,21270 | 0,30  | - | -                       | AL-2701407-98EFF0310AAB468E86DB2DD843629AF7 |
| Água Branca           | 3 | 12/03/2024 | 16:03:00 | -9,24125  | -37,88718 | 13,40 | - | Transição Fitoecológica | AL-2700102-F030AA7A55444AA3BBA219437A12D6A5 |
|                       |   | 12/03/2024 | 16:33:00 | -9,24181  | -37,88495 | 13,39 | - | Transição Fitoecológica | -   |
|                       |   | 12/03/2024 | 15:39:00 | -9,24101  | -37,82301 | 16,22 | - | Caatinga                | AL-2700102-E0356E1C831443C887C72B30C32F01D0 |
| Boca da Mata          | 3 | 10/03/2024 | 23:32:59 | -9,68090  | -36,14990 | 0,00  | - | Floresta Ombrófila      | AL-2701001-3E6CF6923AD4458D839FE605E2E4BF07 |



INSTITUTO DO MEIO AMBIENTE  
ESTADO DE ALAGOAS

Av. Fernandes Lima, 679  
Farol – CEP 57057-450 – Maceió, Alagoas.  
Fone: 3315-1738/1778  
Fax 3315-1732; www.ima.al.gov.

INSTITUTO DO MEIO AMBIENTE DE ALAGOAS  
SUPERVISÃO DE GEOPROCESSAMENTO

RELATÓRIO SEMANAL DE MONITORAMENTO DE FOCOS DE QUEIMADAS

Página: 16

Relatório:  
10 a 16/03/2024

|                        |   | 16/03/2024 | 16:30:00 | -9,66719 | -36,11229 | 0,00  | -                    | -                       | AL-2701001-7C22755E23C24444B77DC0555E898122D |
|------------------------|---|------------|----------|----------|-----------|-------|----------------------|-------------------------|--|
|                        |   | 10/03/2024 | 23:32:59 | -9,67610 | -36,12670 | 0,00  | -                    | -                       | AL-2701001-4C55962AAB364BEDB6B39D3D770E615D  |
| Maceió                 | 3 | 10/03/2024 | 15:29:00 | -9,57207 | -35,66314 | 0,10  | APA do Pratagy       | -                       | -  |
|                        |   | 10/03/2024 | 15:29:00 | -9,57059 | -35,66454 | 0,10  | APA do Pratagy       | -                       | -  |
|                        |   | 12/03/2024 | 20:04:30 | -9,41000 | -35,77000 | 0,10  | -                    | -                       | AL-2704302-1C7B289FE00740B59296C10366772792  |
| Major Isidoro          | 3 | 10/03/2024 | 03:42:00 | -9,48120 | -36,99943 | 0,00  | -                    | -                       | AL-2704401-FC8A1E96C2694660B9F4AB8108535139  |
|                        |   | 11/03/2024 | 15:09:00 | -9,43410 | -37,05883 | 0,00  | -                    | -                       | AL-2704401-B608510475B34F67B7BEA76C14503D31  |
|                        |   | 10/03/2024 | 03:42:00 | -9,48340 | -36,99988 | 0,00  | -                    | -                       | AL-2704401-4F097FE5816548748AE6BE4081279823  |
| Mar Vermelho           | 3 | 11/03/2024 | 16:01:00 | -9,48808 | -36,37830 | 0,00  | -                    | Floresta Estacional     | AL-2704906-162C7CEA9361422CB1E376C312C92493  |
|                        |   | 11/03/2024 | 16:01:00 | -9,48862 | -36,38179 | 0,00  | -                    | -                       | AL-2704906-0CCD142566DF4695B6DF4B0BF473889C  |
|                        |   | 11/03/2024 | 15:09:00 | -9,48562 | -36,38002 | 0,00  | -                    | -                       | AL-2704906-0CCD142566DF4695B6DF4B0BF473889C  |
| Olho d'Água das Flores | 3 | 12/03/2024 | 16:33:00 | -9,48565 | -37,29426 | 50,68 | -                    | Caatinga                | -  |
|                        |   | 11/03/2024 | 16:24:00 | -9,54750 | -37,31486 | 0,00  | -                    | Caatinga                | -  |
|                        |   | 11/03/2024 | 16:24:00 | -9,54826 | -37,31920 | 0,00  | -                    | Caatinga                | -  |
| Pão de Açúcar          | 3 | 12/03/2024 | 16:33:00 | -9,60803 | -37,54369 | 20,03 | -                    | Caatinga                | AL-2706406-EF9F2C2773984607B82A536AAF041214  |
|                        |   | 15/03/2024 | 15:33:00 | -9,73478 | -37,43988 | 0,70  | -                    | Caatinga                | AL-2706406-C727903CD8204B7B922CDDEEC69B81FFC |
|                        |   | 16/03/2024 | 16:05:00 | -9,66048 | -37,56884 | 0,00  | -                    | -                       | AL-2706406-53D9374648114709B267C128C93F7033  |
| Pindoba                | 3 | 15/03/2024 | 16:24:00 | -9,48774 | -36,33660 | 0,52  | -                    | -                       | AL-2707008-33E0FDBC67B94440B9382C99F78B42AC  |
|                        |   | 15/03/2024 | 16:35:00 | -9,48435 | -36,33949 | 0,49  | -                    | -                       | AL-2707008-33E0FDBC67B94440B9382C99F78B42AC  |
|                        |   | 15/03/2024 | 16:35:00 | -9,49324 | -36,33817 | 0,57  | -                    | -                       | AL-2707008-33E0FDBC67B94440B9382C99F78B42AC  |
| Poço das Trincheiras   | 3 | 11/03/2024 | 16:24:00 | -9,28283 | -37,20262 | 0,00  | APA Serra da Caiçara | Transição Fitoecológica | AL-2708006-3A97B5CBF1C043E594EF386A4DB2A5A8  |
|                        |   | 11/03/2024 | 16:01:00 | -9,28521 | -37,20240 | 0,00  | APA Serra da Caiçara | Transição Fitoecológica | AL-2707206-18A079AD59C0476C9B4FF7F9EAA365D3  |
|                        |   | 11/03/2024 | 16:01:00 | -9,28191 | -37,20290 | 0,00  | APA Serra da Caiçara | -                       | -  |
| São José da Tapera     | 3 | 12/03/2024 | 16:33:00 | -9,57102 | -37,35490 | 33,91 | -                    | -                       | AL-2708402-A2F4D4531A5F4028811041BA835E2E72  |
|                        |   | 12/03/2024 | 16:33:00 | -9,56962 | -37,35729 | 34,12 | -                    | -                       | AL-2708402-14743C3B00E44CADA51607ADC518874A  |
|                        |   | 12/03/2024 | 16:03:00 | -9,57048 | -37,35674 | 33,97 | -                    | -                       | AL-2708402-14743C3B00E44CADA51607ADC518874A  |
| Atalaia                | 2 | 11/03/2024 | 16:24:00 | -9,53976 | -36,11776 | 0,00  | -                    | -                       | AL-2700409-8930EAF1EE8F4A119FEED02F3CD4DE38  |
|                        |   | 11/03/2024 | 16:01:00 | -9,53979 | -36,11651 | 0,00  | -                    | -                       | AL-2700409-8930EAF1EE8F4A119FEED02F3CD4DE38  |
| Canapi                 | 2 | 11/03/2024 | 16:24:00 | -9,03048 | -37,47834 | 0,00  | -                    | -                       | AL-2701605-B5FA28FD16CA4D15A8D1ECA837FCB61B  |
|                        |   | 11/03/2024 | 16:24:00 | -9,09874 | -37,50190 | 0,00  | -                    | -                       | AL-2701605-12E5D87F6057420DA37D2D7FAE318E6A  |
| Igaci                  | 2 | 12/03/2024 | 16:33:00 | -9,63917 | -36,62624 | 3,61  | -                    | -                       | AL-2703106-7961E996DEAD4A67AED58EF1591D4B2C  |
|                        |   | 11/03/2024 | 16:24:00 | -9,53874 | -36,79529 | 0,00  | -                    | -                       | AL-2703106-0422FB0A156243DB9F66CD3B861D470D  |
| Jaramataia             | 2 | 12/03/2024 | 12:42:00 | -9,63156 | -36,97228 | 13,51 | -                    | Transição Fitoecológica | -  |
|                        |   | 15/03/2024 | 16:24:00 | -9,67051 | -37,04364 | 2,19  | -                    | -                       | AL-2703700-554D33485B1C043C1BCA826AE12D41227 |
| Maragogi               | 2 | 12/03/2024 | 03:55:00 | -8,91065 | -35,33345 | 5,01  | -                    | -                       | AL-2704500-E42DF5F8D5AF4718A56FB50A928C404C  |
|                        |   | 11/03/2024 | 15:09:00 | -8,91757 | -35,24181 | 0,00  | -                    | -                       | AL-2704500-AFAF73270A0A4B4FA1DDA2B948A521B5  |
| Matriz de Camaragibe   | 2 | 12/03/2024 | 16:33:00 | -9,12721 | -35,59082 | 0,20  | -                    | Floresta Ombrófila      | AL-2705101-2510E680DA124564BA81BD117DAA7DF9  |
|                        |   | 12/03/2024 | 16:33:00 | -9,12755 | -35,58989 | 0,20  | -                    | -                       | AL-2705101-2510E680DA124564BA81BD117DAA7DF9  |
| Murici                 | 2 | 11/03/2024 | 16:01:00 | -9,23853 | -35,92766 | 0,00  | APA de Murici        | -                       | AL-2705507-19F1F2FA68DF4638A84BA2F035B2F125  |
|                        |   | 11/03/2024 | 16:24:00 | -9,33670 | -35,91285 | 0,00  | -                    | -                       | AL-2705507-5776400797904054854FDA3B1BA1F420  |
| Pilar                  | 2 | 11/03/2024 | 16:24:00 | -9,64141 | -36,02309 | 0,00  | -                    | -                       | AL-2706901-106AC86FF458422199D72C5C79315C4B  |
|                        |   | 11/03/2024 | 16:01:00 | -9,64048 | -36,02019 | 0,00  | -                    | -                       | AL-2706901-106AC86FF458422199D72C5C79315C4B  |
| Santana do Mundaú      | 2 | 13/03/2024 | 16:11:00 | -9,19327 | -36,24949 | 6,82  | -                    | -                       | AL-2701902-C6C2B8F261B444DAB406428D45A42746  |





INSTITUTO DO MEIO AMBIENTE  
ESTADO DE ALAGOAS

Av. Fernandes Lima, 679  
Farol – CEP 57057-450 – Maceió, Alagoas.  
Fone: 3315-1738/1778  
Fax 3315-1732; www.ima.al.gov.

INSTITUTO DO MEIO AMBIENTE DE ALAGOAS  
ASSESSORIA AMBIENTAL DE GEOPROCESSAMENTO  
RELATÓRIO SEMANAL DE MONITORAMENTO DE FOCOS DE QUEIMADAS

Página: 17

10 a 16/03/2024

|                         |   |            |          |          |           |       |               |                         |   |
|-------------------------|---|------------|----------|----------|-----------|-------|---------------|-------------------------|---|
|                         |   | 13/03/2024 | 16:11:00 | -9,19709 | -36,24884 | 6,93  | -             | -                       | AL-2701902-C6C2B8F261B444DAB406428D45A42746 |
| São Luís do Quitunde    | 2 | 11/03/2024 | 16:24:00 | -9,20298 | -35,68656 | 0,00  | -             | -                       | AL-2708501-04E32D22BC534C869AB7FA060C5AB366 |
|                         |   | 11/03/2024 | 16:50:00 | -9,20056 | -35,69070 | 0,00  | -             | -                       | AL-2708501-04E32D22BC534C869AB7FA060C5AB366 |
| Carneiros               | 1 | 10/03/2024 | 16:18:00 | -9,49433 | -37,36825 | 0,00  | -             | -                       | AL-2701803-78EC6606B02B470884EC0E312CD85F6C |
| Colônia Leopoldina      | 1 | 11/03/2024 | 16:01:00 | -8,93648 | -35,79173 | 0,00  | APA de Murici | -                       | AL-27021088925D4C6E51C46ED9DA78FD2069B1DDA  |
| Delmiro Gouveia         | 1 | 10/03/2024 | 16:18:00 | -9,32911 | -38,08264 | 0,00  | -             | Caatinga                | -   |
| Ibateguara              | 1 | 11/03/2024 | 16:01:00 | -8,90511 | -35,83422 | 0,00  | -             | Floresta Estacional     | AL-2703007-5540935BB5EB40388396ABDABF4291B9 |
| Jacaré dos Homens       | 1 | 11/03/2024 | 16:24:00 | -9,72713 | -37,23483 | 0,00  | -             | Caatinga                | AL-2703403-6A211F0FAAF4493ABF4CCE7B976452A7 |
| Passo de Camaragibe     | 1 | 12/03/2024 | 16:03:00 | -9,18539 | -35,56061 | 0,29  | -             | -                       | AL-2705101-5FCE36ED87D34FBB94579577A1EC70AE |
| Porto Calvo             | 1 | 11/03/2024 | 16:24:00 | -8,95982 | -35,42258 | 0,00  | -             | -                       | AL-2707305-3A8A58F1E7654913A8FB3D95EC2F38B7 |
| São José da Laje        | 1 | 10/03/2024 | 15:01:00 | -8,95559 | -36,01315 | 0,00  | -             | -                       | AL-2708303-2CBC602101FA48EDBB577EF732B6A245 |
| São Miguel dos Milagres | 1 | 10/03/2024 | 15:01:00 | -9,22120 | -35,43396 | 0,00  | -             | -                       | AL-2708709-94A72A5A9CA445C98386BA6EC28E0ECC |
| São Sebastião           | 1 | 16/03/2024 | 16:30:00 | -9,98711 | -36,56712 | 0,00  | -             | Transição Fitoecológica | AL-2708808-30AC5F70CB814BBBBC15D3650AA3EC6C |
| Teotônio Vilela         | 1 | 13/03/2024 | 16:11:00 | -9,97108 | -36,44835 | 0,81  | -             | -                       | AL-2709152-14E90766D8864BE3BBAC01E4D7BDD8D7 |
| União dos Palmares      | 1 | 14/03/2024 | 15:01:00 | -9,09271 | -35,97863 | 25,02 | APA de Murici | -                       | -   |