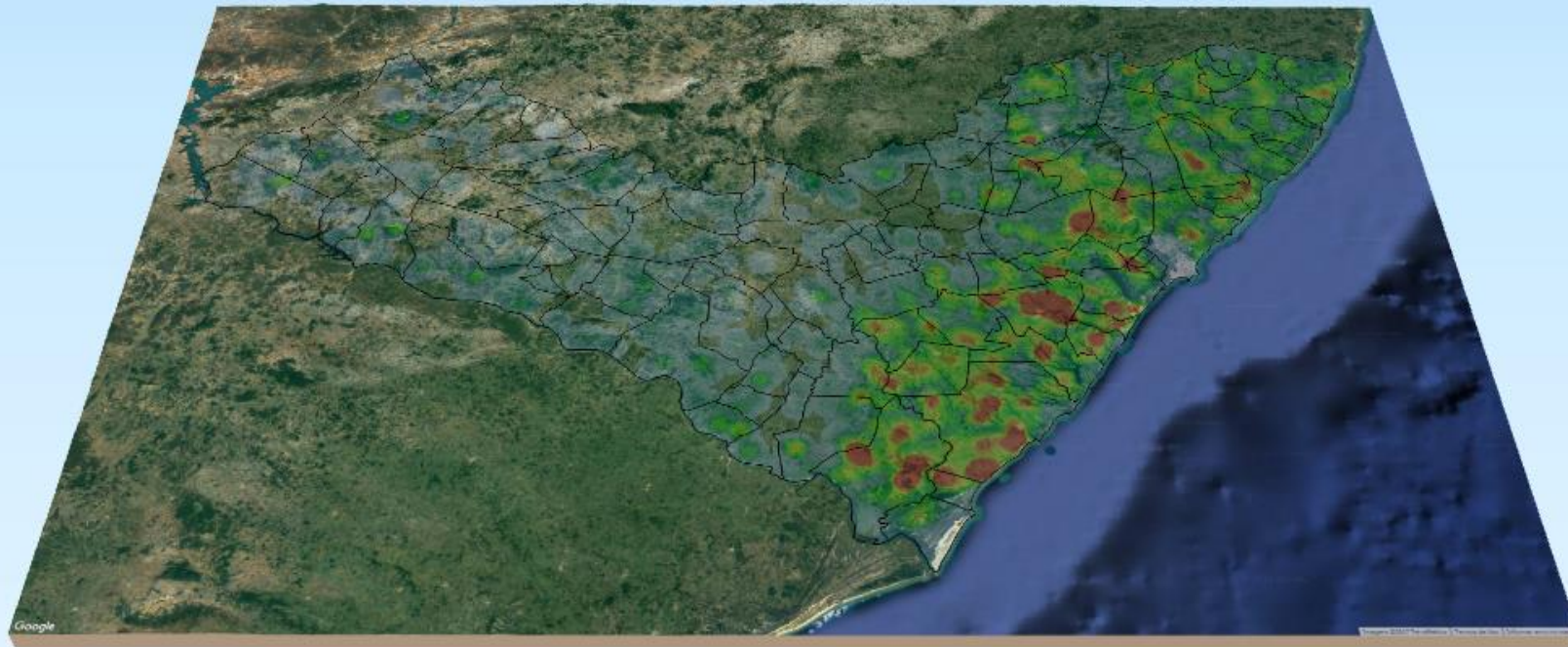


# RELATÓRIO DE MONITORAMENTO DE FOCOS DE QUEIMADAS

24 a 30 de Março de 2024



**MONITORAMENTO DE FOCOS DE QUEIMADAS NO ESTADO DE ALAGOAS**  
**RELATÓRIO TÉCNICO**

**PAULO SURUAGY DO AMARAL DANTAS**

Governador do Estado de Alagoas

**GINO CÉSAR MENESES PAIVA**

Secretário de Estado do Meio Ambiente e dos Recursos Hídricos

**GUSTAVO RESSURREIÇÃO LOPES**

Diretor-Presidente do Instituto do Meio Ambiente de Alagoas

**IVENS BARBOZA LEÃO**

Diretor Executivo de Gestão do  
Instituto do Meio Ambiente de Alagoas

**DANIEL NIVALDO DA CONCEIÇÃO**

Supervisor de Geoprocessamento do  
Instituto do Meio Ambiente de Alagoas

# RESUMO DAS OCORRÊNCIAS DOS FOCOS DE QUEIMADAS

## 24 a 30/03/2024

QUANTIDADE TOTAL DE FOCOS NO ESTADO: 96

QUANTIDADE DE FOCOS MONITORADOS<sup>1</sup>: 73

QUANTIDADE DE FOCOS QUE AFETARAM UNIDADES DE CONSERVAÇÃO: 04

APA de Serra da Caiçara: 3

APA do Pratagy: 1

QUANTIDADE DE FOCOS QUE AFETARAM VEGETAÇÃO: 30

Transição Fitoecológica: 22

Caatinga: 6

Floresta Ombrófila: 2

RANKING DOS MUNICÍPIOS COM MAIOR QUANTIDADE DE REGISTROS DE FOCOS:

1- Traipu: 23

2- Pão de Açúcar: 11

3- Campo Alegre: 4

4- Jequiá da Praia: 4

5- Belo Monte: 3

RANKING DOS MUNICÍPIOS COM MENOR QUANTIDADE DE REGISTROS DE FOCOS:

1- Arapiraca: 1

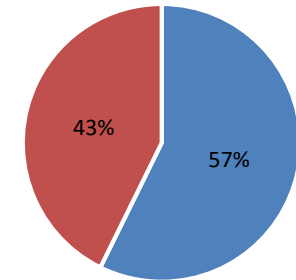
2- Barra de Santo Antônio: 1

3- Batalha: 1

4- Igreja Nova: 1

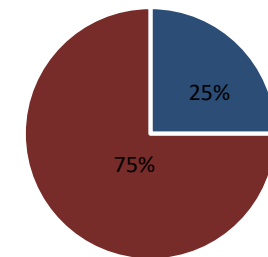
5- Maceió: 1

FOCOS MONITORADOS E NÃO MONITORADOS



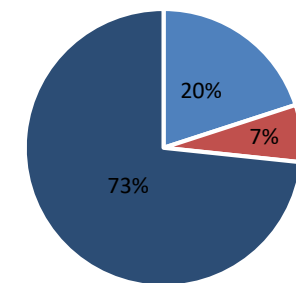
■ FOCOS MONITORADOS ■ FOCOS NÃO MONITORADOS

FOCOS POR UC'S AFETADAS



■ APA do Pratagy ■ APA Serra da Caiçara

FOCOS POR TIPO DE VEGETAÇÃO AFETADA



■ CAATINGA ■ FLORESTA OMBRÓFILA ■ TRANSIÇÃO FITOECOLÓGICA

<sup>1</sup>Focos monitorados correspondem àqueles que afetaram remanescentes de vegetação ou unidades de conservação, além das ocorrências identificadas nas propriedades rurais, segundo dados do Cadastro Ambiental Rural.



INSTITUTO DO MEIO AMBIENTE  
ESTADO DE ALAGOAS

Av. Fernandes Lima, 679  
Farol – CEP 57057-450 – Maceió, Alagoas.  
Fone: 3315-1738/1778  
Fax 3315-1732; www.ima.al.gov.

## INSTITUTO DO MEIO AMBIENTE DE ALAGOAS

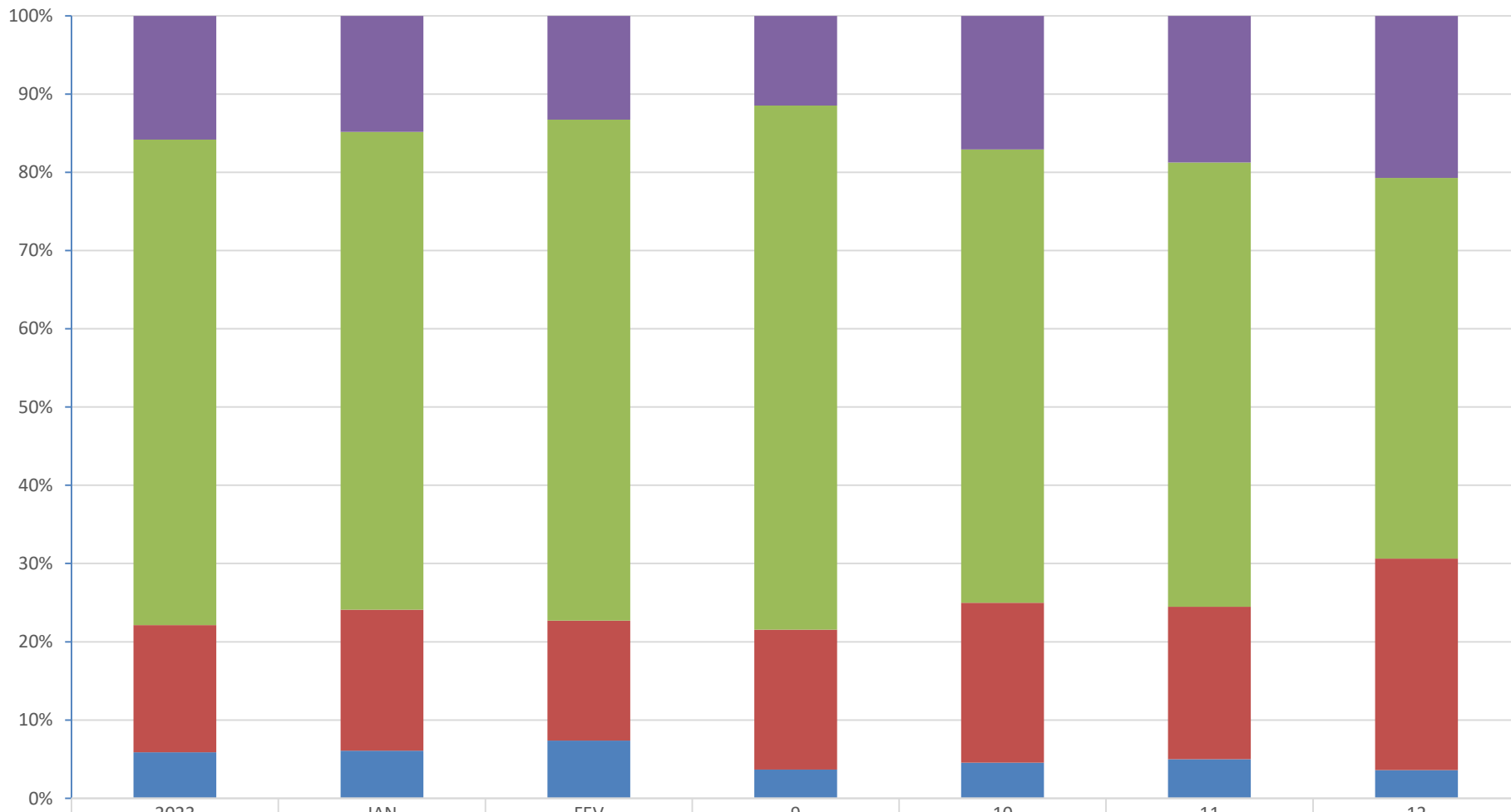
### SUPERVISÃO DE GEOPROCESSAMENTO

#### RELATÓRIO SEMANAL DE MONITORAMENTO DE FOCOS DE QUEIMADAS

Página: 4

Relatório:  
24 a 30/03/2024

#### Evolução dos Focos de Queimadas



Focos Não Monitorados

1737

514

151

50

71

79

23

Propriedades CAR

6807

2114

728

292

241

239

54

Em Remanescentes de Vegetação

1783

625

174

78

85

82

30

Em Unidades de Conservação

643

210

84

16

19

21

4

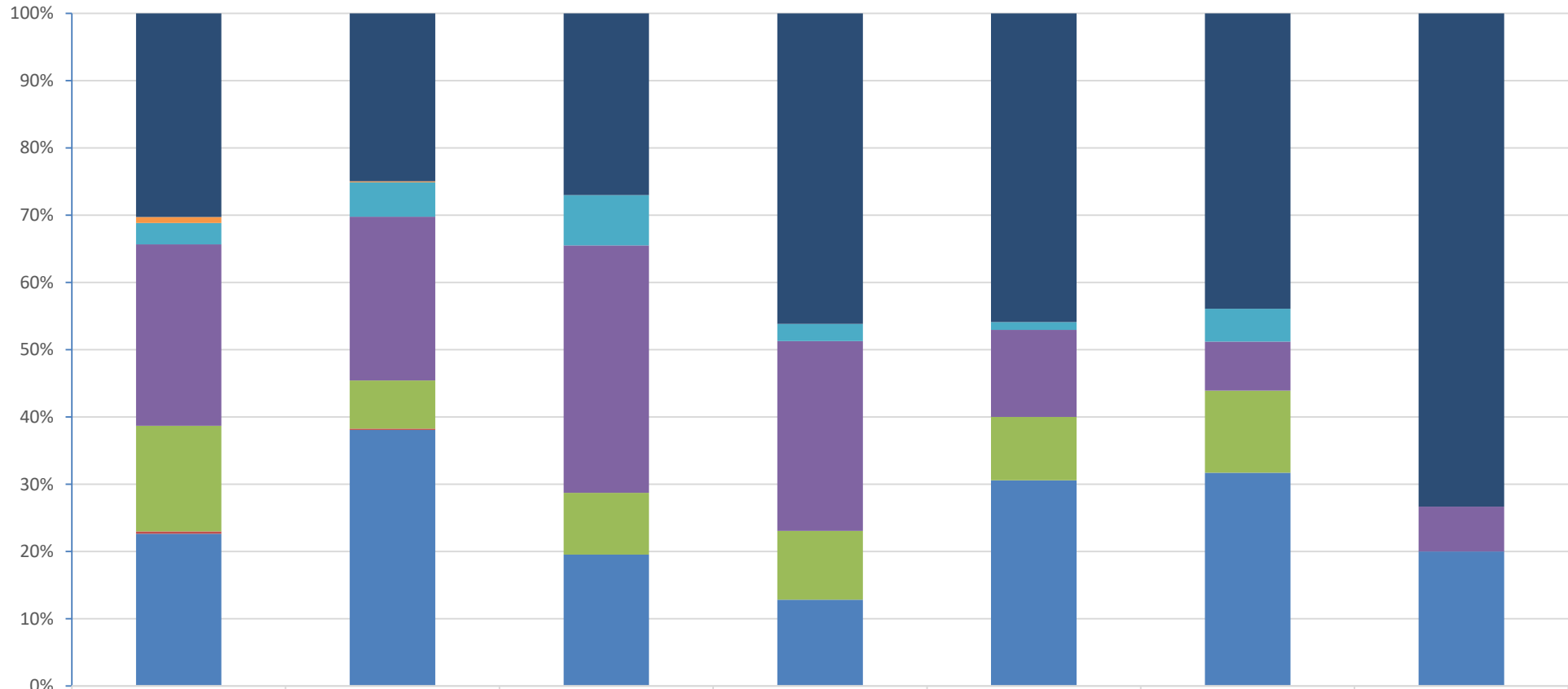


INSTITUTO DO MEIO AMBIENTE  
ESTADO DE ALAGOAS

Av. Fernandes Lima, 679  
Farol – CEP 57057-450 – Maceió, Alagoas.  
Fone: 3315-1738/1778  
Fax 3315-1732; www.ima.al.gov.

INSTITUTO DO MEIO AMBIENTE DE ALAGOAS  
ASSESSORIA AMBIENTAL DE GEOPROCESSAMENTO  
RELATÓRIO SEMANAL DE MONITORAMENTO DE FOCOS DE QUEIMADAS

Evolução dos Focos de Queimadas em Remanescentes de Vegetação



	2023	JAN	FEV	9	10	11	12
■ Transição Fitoecológicas	540	156	47	36	39	36	22
■ Refúgio Ecológico	16	1	0	0	0	0	0
■ Formações Pioneiras	56	32	13	2	1	4	0
■ Floresta Ombrófila	481	152	64	22	11	6	2
■ Floresta Estacional	280	45	16	8	8	10	0
■ Cerrado	6	1	0	0	0	0	0
■ Caatinga	404	238	34	10	26	26	6



INSTITUTO DO MEIO AMBIENTE  
ESTADO DE ALAGOAS

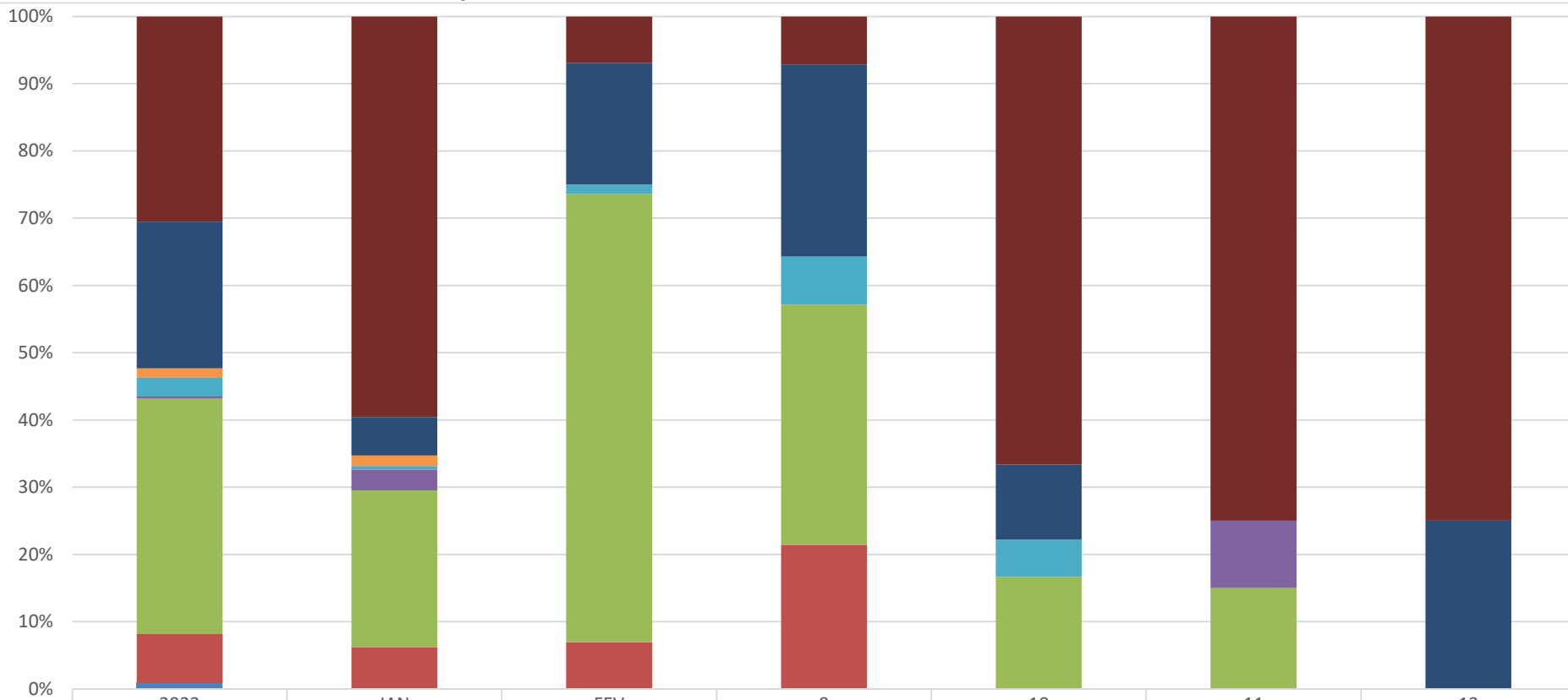
Av. Fernandes Lima, 679  
Farol – CEP 57057-450 – Maceió, Alagoas.  
Fone: 3315-1738/1778  
Fax 3315-1732; www.ima.al.gov.

## INSTITUTO DO MEIO AMBIENTE DE ALAGOAS

### SUPERVISÃO DE GEOPROCESSAMENTO

# RELATÓRIO SEMANAL DE MONITORAMENTO DE FOCOS DE QUEIMADAS

### Evolução dos Focos de Queimadas em APAs



	2023	JAN	FEV	9	10	11	12
■ APA Serra da Caiçara	176	115	5	1	12	15	3
■ APA do Pratagy	126	11	13	4	2	0	1
■ APA do Catolé e Fernão Velho	8	3	0	0	0	0	0
■ APA de Santa Rita	16	1	1	1	1	0	0
■ APA de Piaçabuçu	2	6	0	0	0	2	0
■ APA de Murici	202	45	48	5	3	3	0
■ APA da Marituba do Peixe	42	12	5	3	0	0	0
■ APA Costa dos Corais	5	0	0	0	0	0	0

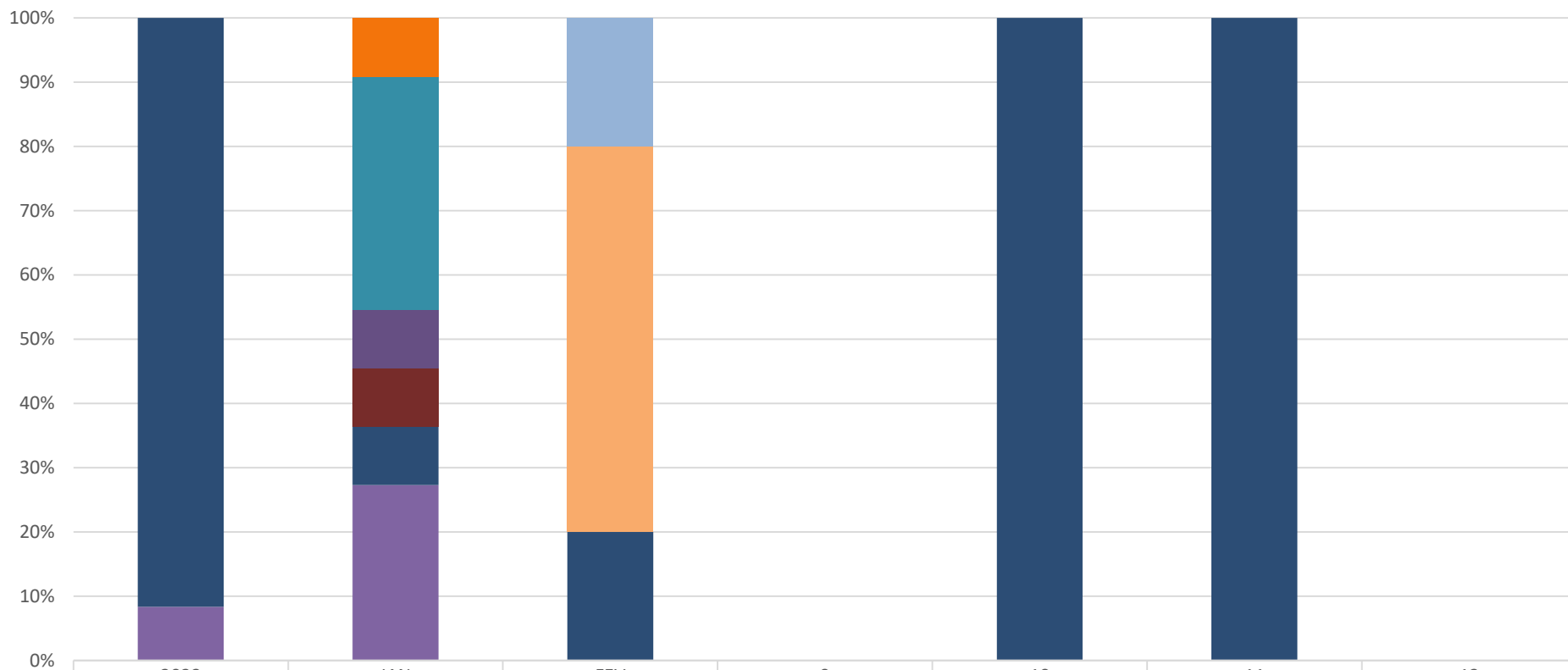


INSTITUTO DO MEIO AMBIENTE  
ESTADO DE ALAGOAS

Av. Fernandes Lima, 679  
Farol – CEP 57057-450 – Maceió, Alagoas.  
Fone: 3315-1738/1778  
Fax 3315-1732; www.ima.al.gov.

INSTITUTO DO MEIO AMBIENTE DE ALAGOAS  
ASSESSORIA AMBIENTAL DE GEOPROCESSAMENTO  
RELATÓRIO SEMANAL DE MONITORAMENTO DE FOCOS DE QUEIMADAS

Evolução dos Focos de Queimadas em RPPN's



	2023	JAN	FEV	9	10	11	12
RPPN Sereno	0	0	1	0	0	0	0
RPPN Reserva Mata da Sálvia	0	1	0	0	0	0	0
RPPN Lula Lobo	0	4	0	0	0	0	0
RPPN Olho d'Água	0	1	0	0	0	0	0
RPPN Serra d'Água	0	0	3	0	0	0	0
RPPN Eustáquio Toledo Neto	0	1	0	0	0	0	0
RPPN Dubinha Guimarães	11	1	1	0	1	1	0
RPPN Boca do Rio	1	3	0	0	0	0	0



INSTITUTO DO MEIO AMBIENTE  
ESTADO DE ALAGOAS

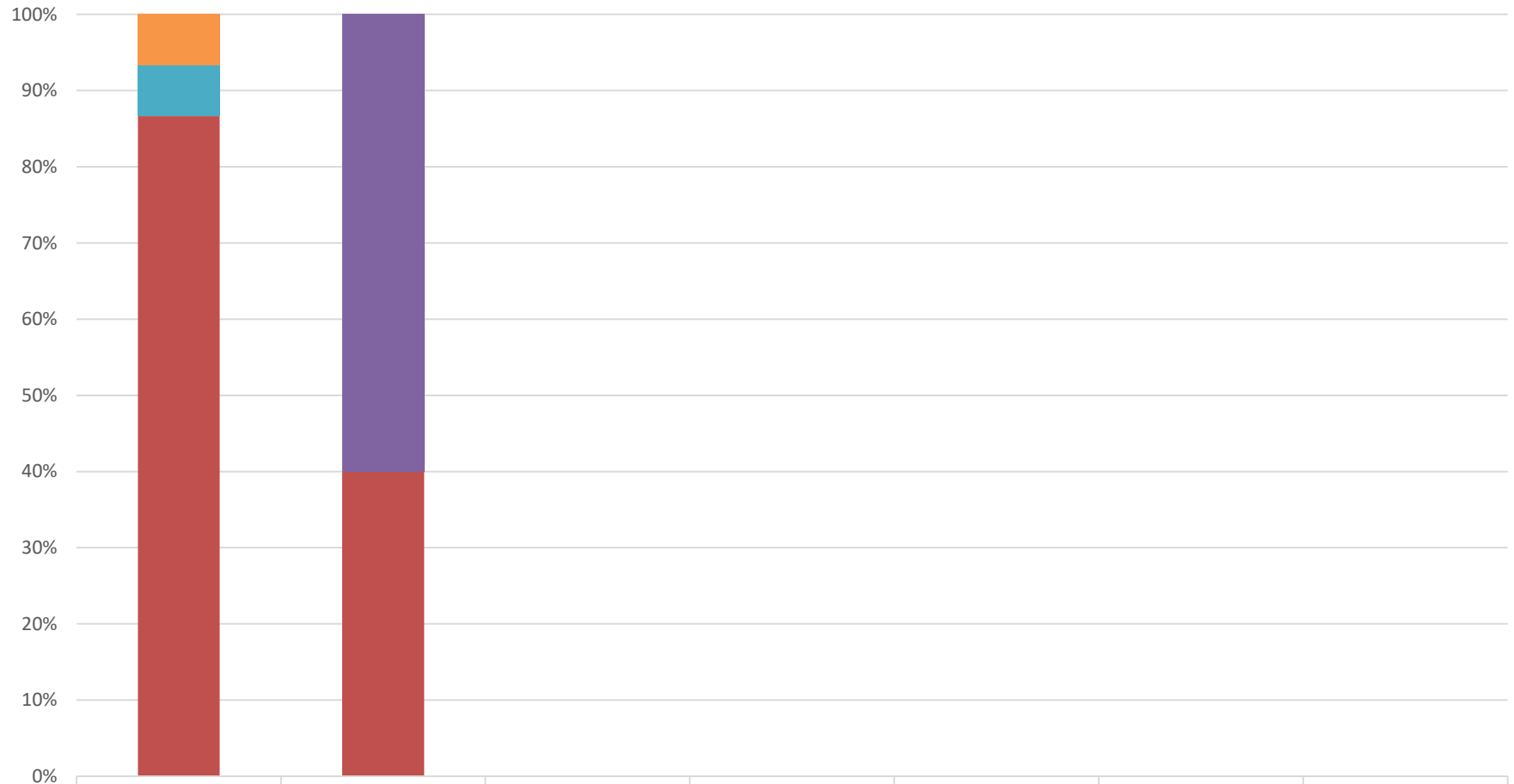
Av. Fernandes Lima, 679  
Farol – CEP 57057-450 – Maceió, Alagoas.  
Fone: 3315-1738/1778  
Fax 3315-1732; www.ima.al.gov.

## INSTITUTO DO MEIO AMBIENTE DE ALAGOAS

### SUPERVISÃO DE GEOPROCESSAMENTO

# RELATÓRIO SEMANAL DE MONITORAMENTO DE FOCOS DE QUEIMADAS

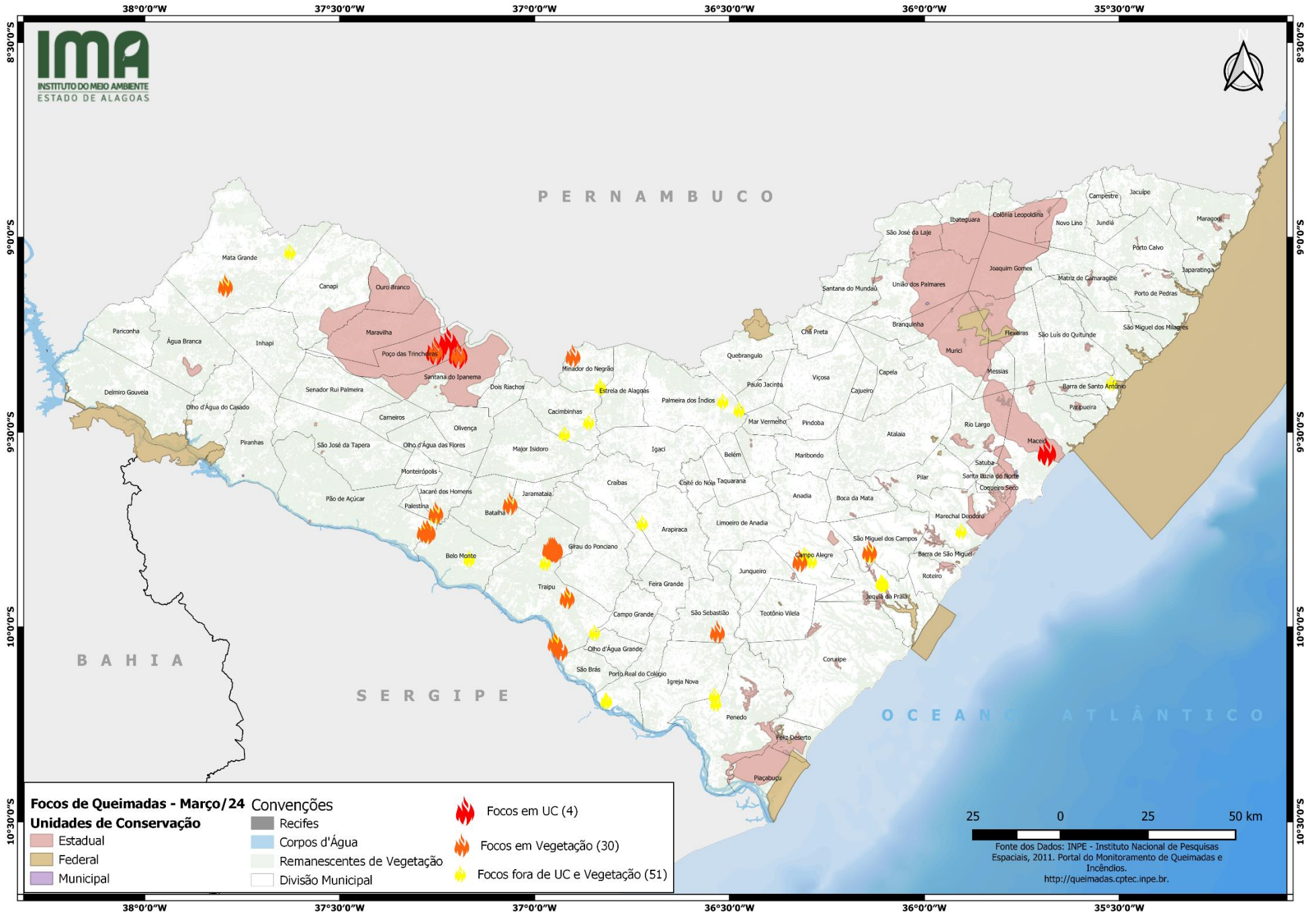
### Evolução dos Focos de Queimadas em Outras Unidades de Conservação



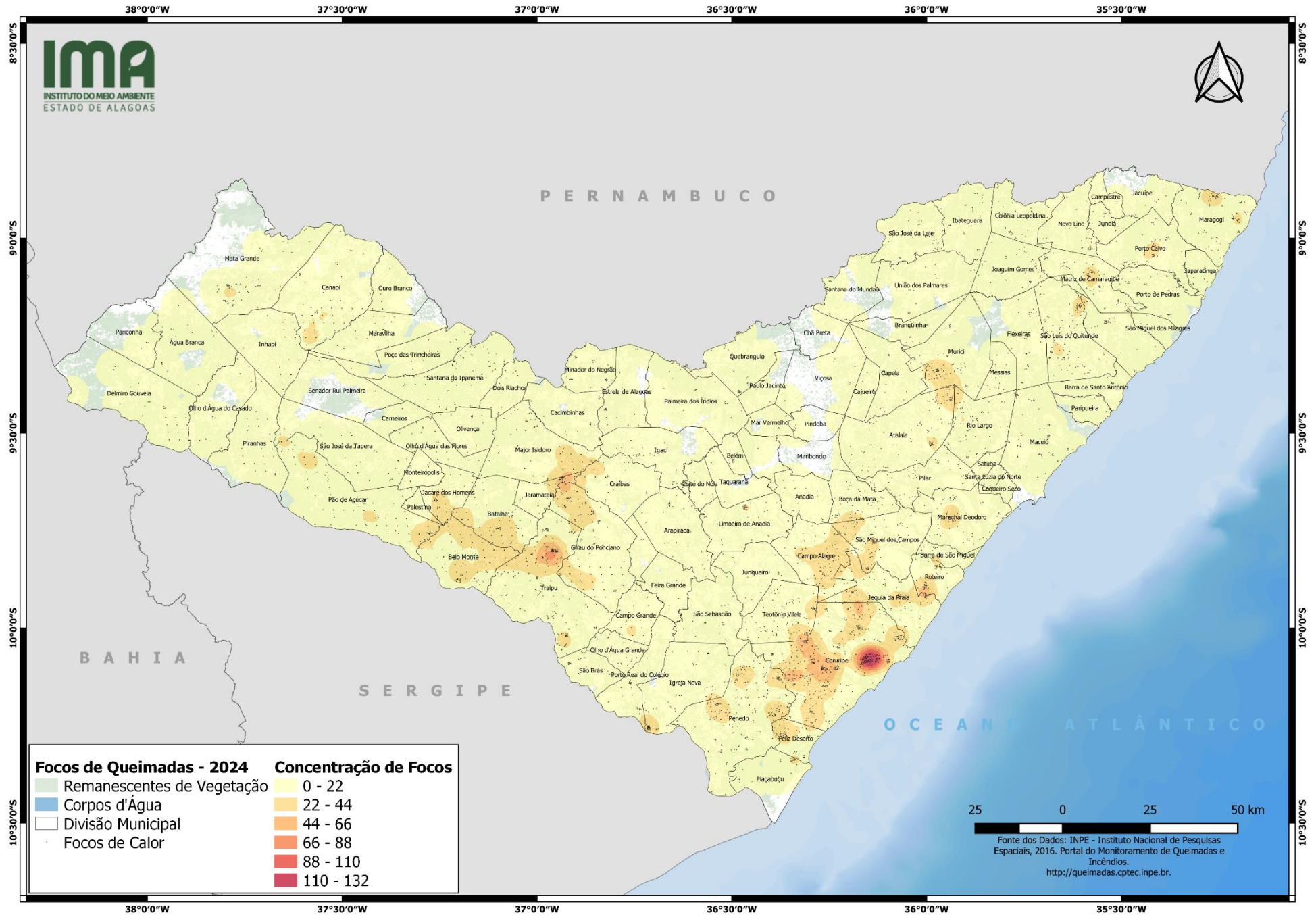
	2023	JAN	FEV	9	10	11	12
■ RVS Morros do Craunã	2	0	0	0	0	0	0
■ RESEX de Jequiá	2	0	0	0	0	0	0
■ RESEC Manguezais da Lagoa de Roteiro	0	3	0	0	0	0	0
■ REBIO de Pedra Talhada	0	0	0	0	0	0	0
■ MONA do Rio São Francisco	26	2	0	0	0	0	0



# DISTRIBUIÇÃO ESPACIAL DOS FOCOS DE QUEIMADAS – 24 a 30/03/2024



# CONCENTRAÇÃO DOS FOCOS DE QUEIMADAS – 01/01/2024 a 30/03/2024





INSTITUTO DO MEIO AMBIENTE  
ESTADO DE ALAGOAS

Av. Fernandes Lima, 679  
Farol – CEP 57057-450 – Maceió, Alagoas.  
Fone: 3315-1738/1778  
Fax 3315-1732; www.ima.al.gov.

INSTITUTO DO MEIO AMBIENTE DE ALAGOAS  
ASSESSORIA AMBIENTAL DE GEOPROCESSAMENTO  
RELATÓRIO SEMANAL DE MONITORAMENTO DE FOCOS DE QUEIMADAS

Página: 11

24 a 30/03/2024

MUNICÍPIO	QTD FOCOS	DATA (aaaa/mm/dd)	HORA GMT (hms)	LATITUDE	LONGITUDE	PRECIPITAÇÃO (mm)	UNIDADE DE CONSERVAÇÃO	TIPO DE VEGETAÇÃO AFETADA	CÓDIGO DA PROPRIEDADE DE OCORRÊNCIA DO FOCO DE QUEIMADA
Traipu	23	24/03/2024	16:05:00	-10,04053	-36,94781	0,00	-	Transição Fitoecológica	AL-2709202-222F72346267418290AB575285B56202
		24/03/2024	16:05:00	-10,04091	-36,94801	0,00	-	-	AL-2709202-222F72346267418290AB575285B56202
		24/03/2024	15:39:00	-10,03877	-36,94445	0,00	-	-	AL-2709202-222F72346267418290AB575285B56202
		24/03/2024	15:39:00	-10,04338	-36,94891	0,00	-	-	AL-2709202-3B9F5D31905243839095334EA946062D
		24/03/2024	15:39:00	-10,03948	-36,94954	0,00	-	-	AL-27092027D37D34D084C4F509CD3DA620A47C2A7
		24/03/2024	15:39:00	-9,83439	-36,97313	0,00	-	-	AL-2709202-9B9BC52EA061448FB97ED9EC692C1B49
		26/03/2024	16:41:00	-9,92435	-36,91672	0,00	-	Transição Fitoecológica	AL-2709202-FCEB6D09554344CC8C3A35E663013EF2
		26/03/2024	16:41:00	-9,92600	-36,91779	0,00	-	-	AL-2709202-FCEB6D09554344CC8C3A35E663013EF2
		25/03/2024	15:20:00	-9,79954	-36,96176	0,00	-	Transição Fitoecológica	-
		25/03/2024	15:20:00	-9,79908	-36,95817	0,00	-	Transição Fitoecológica	-
		26/03/2024	16:07:00	-9,80501	-36,95199	0,00	-	Transição Fitoecológica	-
		26/03/2024	16:07:00	-9,80439	-36,94814	0,00	-	Transição Fitoecológica	-
		26/03/2024	16:07:00	-9,80161	-36,95264	0,00	-	Transição Fitoecológica	-
		26/03/2024	16:07:00	-9,80099	-36,94881	0,00	-	Transição Fitoecológica	-
		26/03/2024	16:07:00	-10,05855	-36,93408	0,00	-	Transição Fitoecológica	-
		26/03/2024	16:41:00	-9,80541	-36,94965	0,00	-	Transição Fitoecológica	-
		26/03/2024	16:41:00	-9,80451	-36,95162	0,00	-	Transição Fitoecológica	-
		26/03/2024	16:41:00	-9,80357	-36,94665	0,00	-	Transição Fitoecológica	-
26/03/2024	16:41:00	-9,80050	-36,95654	0,00	-	Transição Fitoecológica	-		
26/03/2024	16:41:00	-9,79960	-36,95200	0,00	-	Transição Fitoecológica	-		
26/03/2024	16:41:00	-9,79868	-36,95390	0,00	-	Transição Fitoecológica	-		
26/03/2024	16:41:00	-9,79867	-36,94726	0,00	-	Transição Fitoecológica	-		
27/03/2024	03:47:00	-9,80298	-36,94993	3,74	-	Transição Fitoecológica	-		
Pão de Açúcar	11	27/03/2024	00:35:00	-9,75605	-37,26823	3,08	-	-	AL-2700904-FF59D86E5456455395C04FBED8D25488
		27/03/2024	04:21:00	-9,75691	-37,26987	3,08	-	-	AL-2700904-FF59D86E5456455395C04FBED8D25488
		27/03/2024	04:14:00	-9,75746	-37,27492	3,08	-	Caatinga	AL-2706406-183346A8EAC5406BB2B44932E2F6942C
		28/03/2024	03:30:00	-9,75595	-37,27288	0,23	-	Caatinga	AL-2706406-183346A8EAC5406BB2B44932E2F6942C
		28/03/2024	03:55:00	-9,75479	-37,27460	0,25	-	Caatinga	AL-2706406-183346A8EAC5406BB2B44932E2F6942C
		27/03/2024	04:14:00	-9,75294	-37,27438	3,12	-	-	AL-2706406-183346A8EAC5406BB2B44932E2F6942C
		27/03/2024	03:15:00	-9,75511	-37,28333	3,10	-	Caatinga	AL-2706406-B57E4FBCAD944302977A4172C677401B
		27/03/2024	00:35:00	-9,75748	-37,27814	3,08	-	-	AL-2706406-B57E4FBCAD944302977A4172C677401B
		27/03/2024	03:15:00	-9,75627	-37,27708	3,09	-	-	AL-2706406-B57E4FBCAD944302977A4172C677401B
		27/03/2024	03:15:00	-9,75569	-37,28020	3,09	-	-	AL-2706406-B57E4FBCAD944302977A4172C677401B
28/03/2024	03:55:00	-9,75823	-37,27511	0,24	-	-	AL-2706406-B57E4FBCAD944302977A4172C677401B		
Campo Alegre	4	26/03/2024	22:04:28	-9,83000	-36,32000	0,00	-	Floresta Ombrófila	AL-2701407-E1046F6E0294494A980FF69F62C6ED60
		25/03/2024	21:35:59	-9,81460	-36,30740	0,00	-	-	AL-2701407-E1046F6E0294494A980FF69F62C6ED60
		26/03/2024	22:05:58	-9,81460	-36,30740	0,00	-	-	AL-2701407-E1046F6E0294494A980FF69F62C6ED60
		26/03/2024	22:04:28	-9,83000	-36,29000	0,00	-	-	AL-2701407-E1046F6E0294494A980FF69F62C6ED60
Jequiá da Praia	4	26/03/2024	15:29:00	-9,89109	-36,10629	0,00	-	-	AL-2703759-2EF0883253624AC18E71CB46058C4253
		26/03/2024	15:29:00	-9,88650	-36,10688	0,00	-	-	AL-2703759-2EF0883253624AC18E71CB46058C4253



INSTITUTO DO MEIO AMBIENTE  
ESTADO DE ALAGOAS

Av. Fernandes Lima, 679  
Farol – CEP 57057-450 – Maceió, Alagoas.  
Fone: 3315-1738/1778  
Fax 3315-1732; www.ima.al.gov.

INSTITUTO DO MEIO AMBIENTE DE ALAGOAS  
SUPERVISÃO DE GEOPROCESSAMENTO

RELATÓRIO SEMANAL DE MONITORAMENTO DE FOCOS DE QUEIMADAS

Página: 12

Relatório:  
24 a 30/03/2024

		26/03/2024	15:29:00	-9,88774	-36,11005	0,00	-	-	AL-2703759-C8D1E70977884DDEBC5EC4D7EEA5727D
		26/03/2024	15:29:00	-9,88710	-36,11158	0,00	-	-	AL-2703759-C8D1E70977884DDEBC5EC4D7EEA5727D
Belo Monte	3	26/03/2024	15:29:00	-9,82415	-37,16820	0,00	-	-	AL-2700904-7FDDD39733AF4D7D99AC6F4F7721B76C
		26/03/2024	16:07:00	-9,82555	-37,16810	0,00	-	-	AL-2700904-7FDDD39733AF4D7D99AC6F4F7721B76C
		26/03/2024	16:07:00	-9,82424	-37,16826	0,00	-	-	AL-2700904-7FDDD39733AF4D7D99AC6F4F7721B76C
Mata Grande	3	25/03/2024	15:20:00	-9,12069	-37,79522	0,00	-	-	AL-2705002-CCCOB35366384DD2AE7AAE15CC01E785
		24/03/2024	16:05:00	-9,03719	-37,62807	0,00	-	-	AL-2705002-E19A55420E9443E2B9E7B006B9895E54
		25/03/2024	15:20:00	-9,12406	-37,79324	0,00	-	Transição Fitoecológica	-
Minador do Negrão	3	26/03/2024	16:07:00	-9,38513	-36,83116	0,00	-	-	AL-2705309-F2AAF3867EDC4A52B1043A840617F4C5
		26/03/2024	16:07:00	-9,38168	-36,83171	0,00	-	-	AL-2705309-F2AAF3867EDC4A52B1043A840617F4C5
		24/03/2024	16:05:00	-9,30376	-36,90171	0,00	-	Transição Fitoecológica	-
Cacimbinhas	2	24/03/2024	12:36:00	-9,47372	-36,86176	0,00	-	-	AL-2701209-06116B1CDC6C426ABE864E9CCB3245DA
		25/03/2024	15:48:00	-9,50403	-36,92390	0,00	-	-	AL-2701209-0F776A3DF44F4D189F72BC5D5049BF00
Jacaré dos Homens	2	26/03/2024	12:19:00	-9,70672	-37,25346	0,00	-	Caatinga	AL-2703403-58471CCCOCD44BB83192C3828AA60C8
		26/03/2024	12:19:00	-9,71570	-37,25473	0,00	-	-	AL-2703403-FE01B3430A3B40AABA1396FEC197FB74
Palmeira dos Índios	2	26/03/2024	15:29:00	-9,42006	-36,51755	0,00	-	-	AL-2706307-0F4EEFB6187E4B8E90D95A082190FE84
		27/03/2024	15:48:00	-9,44249	-36,47560	11,97	-	-	AL-2706307-1BD64B66095349D39C960642A0A00039
Poço das Trincheiras	2	27/03/2024	15:48:00	-9,26653	-37,22256	49,87	APA Serra da Caiçara	-	AL-2707206-08A967BC25134303B9C63BC7BF01DECB
		25/03/2024	15:20:00	-9,29158	-37,25456	0,00	APA Serra da Caiçara	Caatinga	-
Porto Real do Colégio	2	24/03/2024	15:39:00	-10,18968	-36,81702	0,00	-	-	AL-2707503-049F858F83724C7EB731EA24DE3DCF11
		24/03/2024	15:39:00	-10,18824	-36,81553	0,00	-	-	AL-2707503-15FE769AE0BE4DE4BA37398B53E966CD
São Miguel dos Campos	2	29/03/2024	16:20:00	-9,81645	-36,13973	0,00	-	-	AL-2703759-805CFC090CC44D90B1D684FEF92F1E02
		29/03/2024	16:20:00	-9,80610	-36,14116	0,00	-	Floresta Ombrófila	AL-2708600-3634DBF3BBDC47D1BF0058826C1B6B38
Arapiraca	1	24/03/2024	16:05:00	-9,73320	-36,72412	0,00	-	-	AL-2700300-0401BA41D3874B4782999A591359537D
Barra de Santo Antônio	1	26/03/2024	16:07:00	-9,37310	-35,52074	0,00	-	-	AL-2700508-304B2500BF7B45CE9F8F130CEE7C2F25
Batalha	1	25/03/2024	15:20:00	-9,68350	-37,06293	0,00	-	Transição Fitoecológica	AL-2700706-A4BB2E9DBBD34C4C90BCA2809F210703
Igreja Nova	1	25/03/2024	21:26:01	-10,17600	-36,53900	0,02	-	-	AL-2706703-642A1D6AA7F0449BB463EEDDD2566190
Maceió	1	26/03/2024	16:07:00	-9,55019	-35,68622	0,00	APA do Pratygy	-	AL-2704302-519610B3CDD1473281CBCC906266BFFB
Marechal Deodoro	1	24/03/2024	15:39:00	-9,75355	-35,90631	0,00	-	-	AL-2704708-C8A118F98DA443C5BBDD63ED90642001
Olho d'Água Grande	1	24/03/2024	16:11:00	-10,01335	-36,84658	0,00	-	-	AL-2705903-2BC8F59A306349B7BCD4E707FB90814B
Penedo	1	25/03/2024	21:26:01	-10,19530	-36,53560	0,10	-	-	AL-2706703-642A1D6AA7F0449BB463EEDDD2566190
Santana do Ipanema	1	25/03/2024	15:20:00	-9,30065	-37,19626	0,00	APA Serra da Caiçara	Transição Fitoecológica	AL-2708006-87AF31D93816458CB6B8E8FA1EC24B7E
São Sebastião	1	25/03/2024	03:53:00	-10,01227	-36,53110	0,00	-	Transição Fitoecológica	-