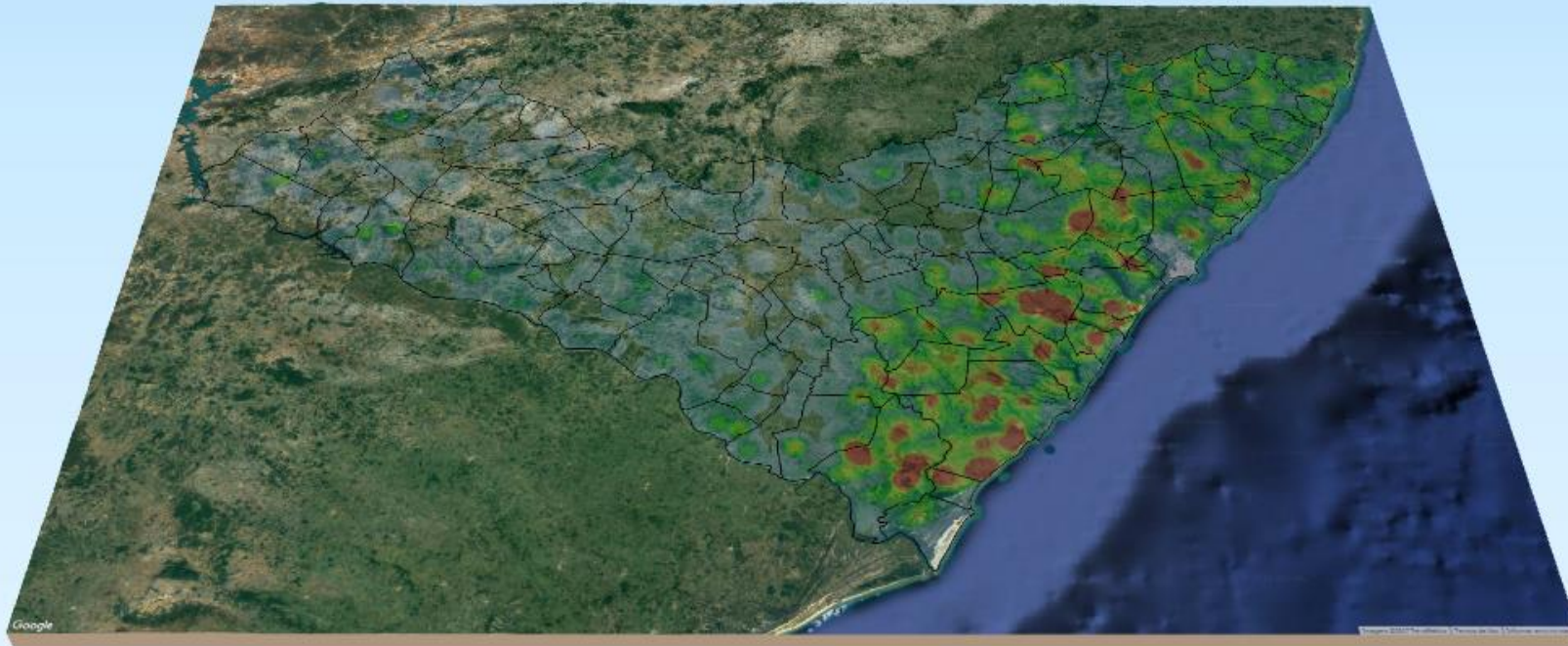


RELATÓRIO DE MONITORAMENTO DE FOCOS DE QUEIMADAS

07 a 13 de Abril de 2024



MONITORAMENTO DE FOCOS DE QUEIMADAS NO ESTADO DE ALAGOAS
RELATÓRIO TÉCNICO

PAULO SURUAGY DO AMARAL DANTAS
Governador do Estado de Alagoas

GINO CÉSAR MENESES PAIVA
Secretário de Estado do Meio Ambiente e dos Recursos Hídricos

GUSTAVO RESSURREIÇÃO LOPES
Diretor-Presidente do Instituto do Meio Ambiente de Alagoas

IVENS BARBOZA LEÃO
Diretor Executivo de Gestão do
Instituto do Meio Ambiente de Alagoas

DANIEL NIVALDO DA CONCEIÇÃO
Supervisor de Geoprocessamento do
Instituto do Meio Ambiente de Alagoas

RESUMO DAS OCORRÊNCIAS DOS FOCOS DE QUEIMADAS

07 a 13/04/2024

QUANTIDADE TOTAL DE FOCOS NO ESTADO: 183

QUANTIDADE DE FOCOS MONITORADOS¹: 151

QUANTIDADE DE FOCOS QUE AFETARAM UNIDADES DE CONSERVAÇÃO: 8

APA de Serra da Caiçara: 6

APA de Murici: 2

QUANTIDADE DE FOCOS QUE AFETARAM VEGETAÇÃO: 53

Caatinga: 33

Transição Fitoecológica: 17

Floresta Estacional: 2

Floresta Ombrófila: 1

RANKING DOS MUNICÍPIOS COM MAIOR QUANTIDADE DE REGISTROS DE FOCOS:

1- Água Branca: 17

2- Campo Alegre: 17

3- Jaramataia: 13

4- Traipu: 11

5- Major Isidoro: 7

RANKING DOS MUNICÍPIOS COM MENOR QUANTIDADE DE REGISTROS DE FOCOS:

1- Arapiraca: 1

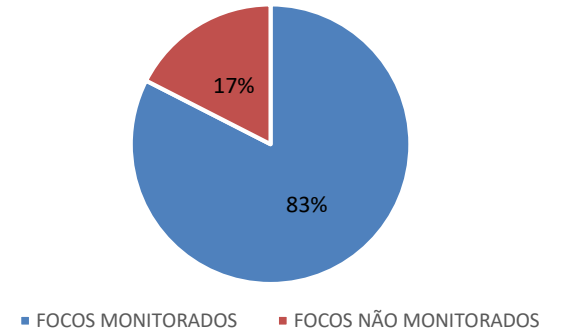
2- Coité do Nóia: 1

3- Igaci: 1

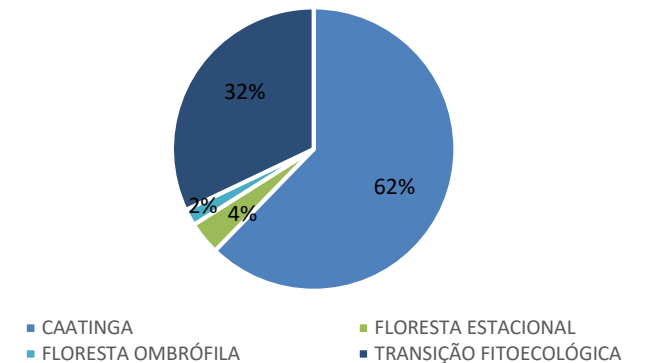
4- Junqueiro: 1

5- Maravilha: 1

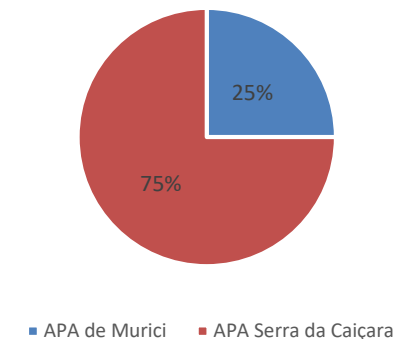
FOCOS MONITORADOS E NÃO MONITORADOS



FOCOS POR TIPO DE VEGETAÇÃO AFETADA



FOCOS POR UC'S AFETADAS



¹Focos monitorados correspondem àqueles que afetaram remanescentes de vegetação ou unidades de conservação, além das ocorrências identificadas nas propriedades rurais, segundo dados do Cadastro Ambiental Rural.



INSTITUTO DO MEIO AMBIENTE
ESTADO DE ALAGOAS

Av. Fernandes Lima, 679
Farol – CEP 57057-450 – Maceió, Alagoas.
Fone: 3315-1738/1778
Fax 3315-1732; www.ima.al.gov.

INSTITUTO DO MEIO AMBIENTE DE ALAGOAS

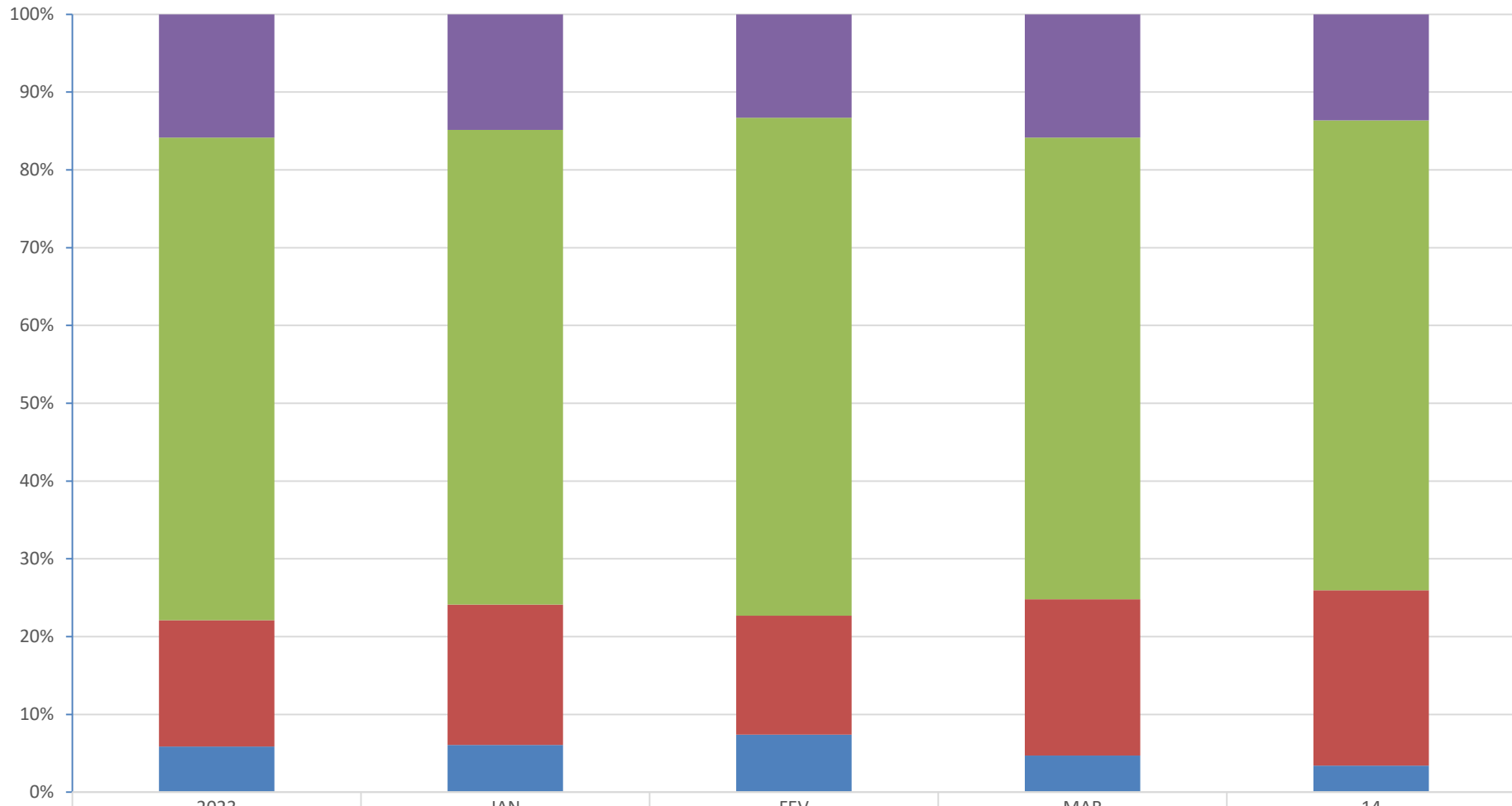
SUPERVISÃO DE GEOPROCESSAMENTO

RELATÓRIO SEMANAL DE MONITORAMENTO DE FOCOS DE QUEIMADAS

Página: 4

Relatório:
07 a 13/04/2024

Evolução dos Focos de Queimadas



Focos Não Monitorados	1737	514	151	235	32
Propriedades CAR	6807	2114	728	881	142
Em Remanescentes de Vegetação	1783	625	174	298	53
Em Unidades de Conservação	643	210	84	70	8



INSTITUTO DO MEIO AMBIENTE
ESTADO DE ALAGOAS

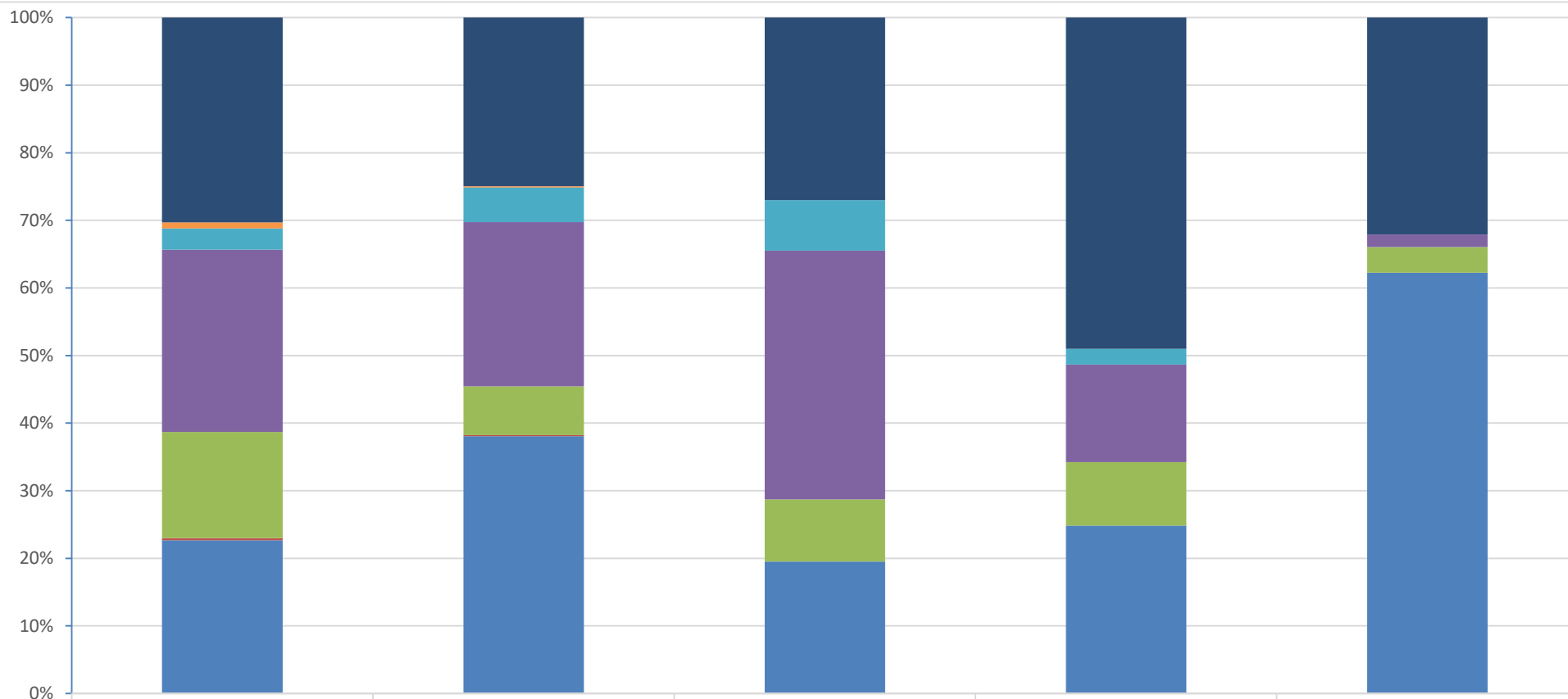
Av. Fernandes Lima, 679
Farol – CEP 57057-450 – Maceió, Alagoas.
Fone: 3315-1738/1778
Fax 3315-1732; www.ima.al.gov.

INSTITUTO DO MEIO AMBIENTE DE ALAGOAS
ASSESSORIA AMBIENTAL DE GEOPROCESSAMENTO
RELATÓRIO SEMANAL DE MONITORAMENTO DE FOCOS DE QUEIMADAS

Página: 5

07 a 13/04/2024

Evolução dos Focos de Queimadas em Remanescentes de Vegetação



■ Transição Fitoecológicas

■ Refúgio Ecológico

■ Formações Pioneiras

■ Floresta Ombrófila

■ Floresta Estacional

■ Cerrado

■ Caatinga

2023

JAN

FEV

MAR

14



INSTITUTO DO MEIO AMBIENTE
ESTADO DE ALAGOAS

Av. Fernandes Lima, 679
Farol – CEP 57057-450 – Maceió, Alagoas.
Fone: 3315-1738/1778
Fax 3315-1732; www.ima.al.gov.

INSTITUTO DO MEIO AMBIENTE DE ALAGOAS

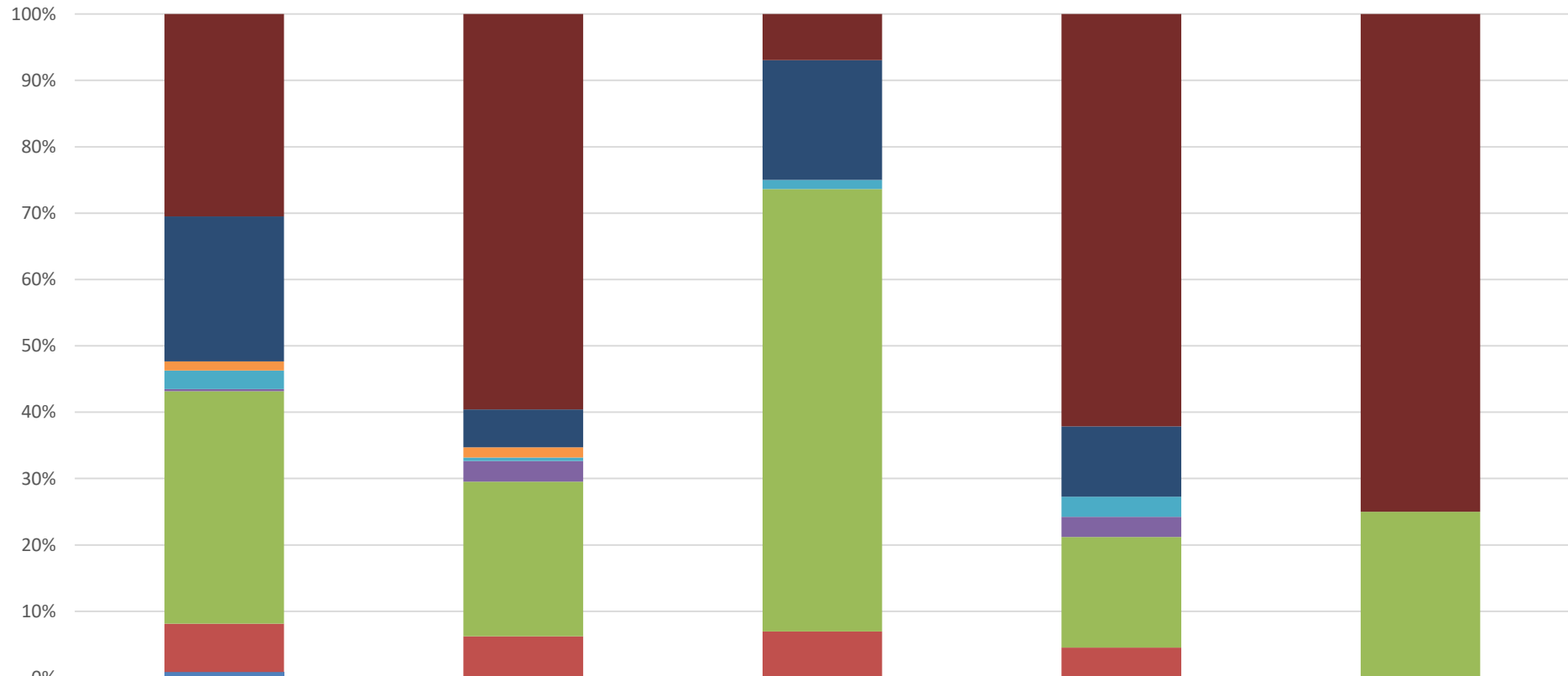
SUPERVISÃO DE GEOPROCESSAMENTO

RELATÓRIO SEMANAL DE MONITORAMENTO DE FOCOS DE QUEIMADAS

Página: 6

Relatório:
07 a 13/04/2024

Evolução dos Focos de Queimadas em APAs



■ APA Serra da Caiçara	176
■ APA do Pratagy	126
■ APA do Catolé e Fernão Velho	8
■ APA de Santa Rita	16
■ APA de Piaçabuçu	2
■ APA de Murici	202
■ APA da Marituba do Peixe	42
■ APA Costa dos Corais	5

2023

JAN

FEV

MAR

14



INSTITUTO DO MEIO AMBIENTE
ESTADO DE ALAGOAS

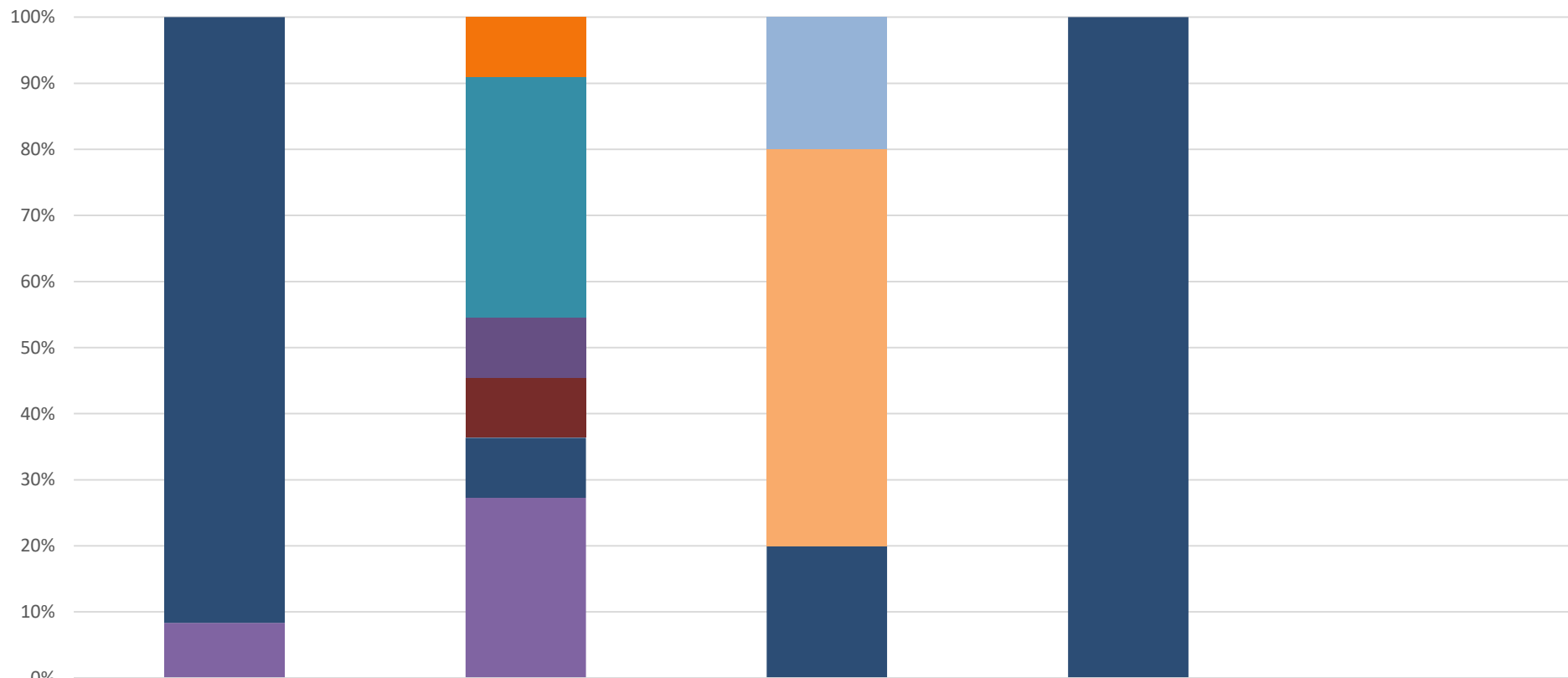
Av. Fernandes Lima, 679
Farol – CEP 57057-450 – Maceió, Alagoas.
Fone: 3315-1738/1778
Fax 3315-1732; www.ima.al.gov.

INSTITUTO DO MEIO AMBIENTE DE ALAGOAS
ASSESSORIA AMBIENTAL DE GEOPROCESSAMENTO
RELATÓRIO SEMANAL DE MONITORAMENTO DE FOCOS DE QUEIMADAS

Página: 7

07 a 13/04/2024

Evolução dos Focos de Queimadas em RPPN's



	2023	JAN	FEV	MAR	Total
RPPN Sereno	0	0	1	0	0
RPPN Reserva Mata da Sálvia	0	1	0	0	0
RPPN Lula Lobo	0	4	0	0	0
RPPN Olho d'Água	0	1	0	0	0
RPPN Serra d'Água	0	0	3	0	0
RPPN Eustáquio Toledo Neto	0	1	0	0	0
RPPN Dubinha Guimarães	11	1	1	2	0
RPPN Boca do Rio	1	3	0	0	0



INSTITUTO DO MEIO AMBIENTE
ESTADO DE ALAGOAS

Av. Fernandes Lima, 679
Farol – CEP 57057-450 – Maceió, Alagoas.
Fone: 3315-1738/1778
Fax 3315-1732; www.ima.al.gov.

INSTITUTO DO MEIO AMBIENTE DE ALAGOAS

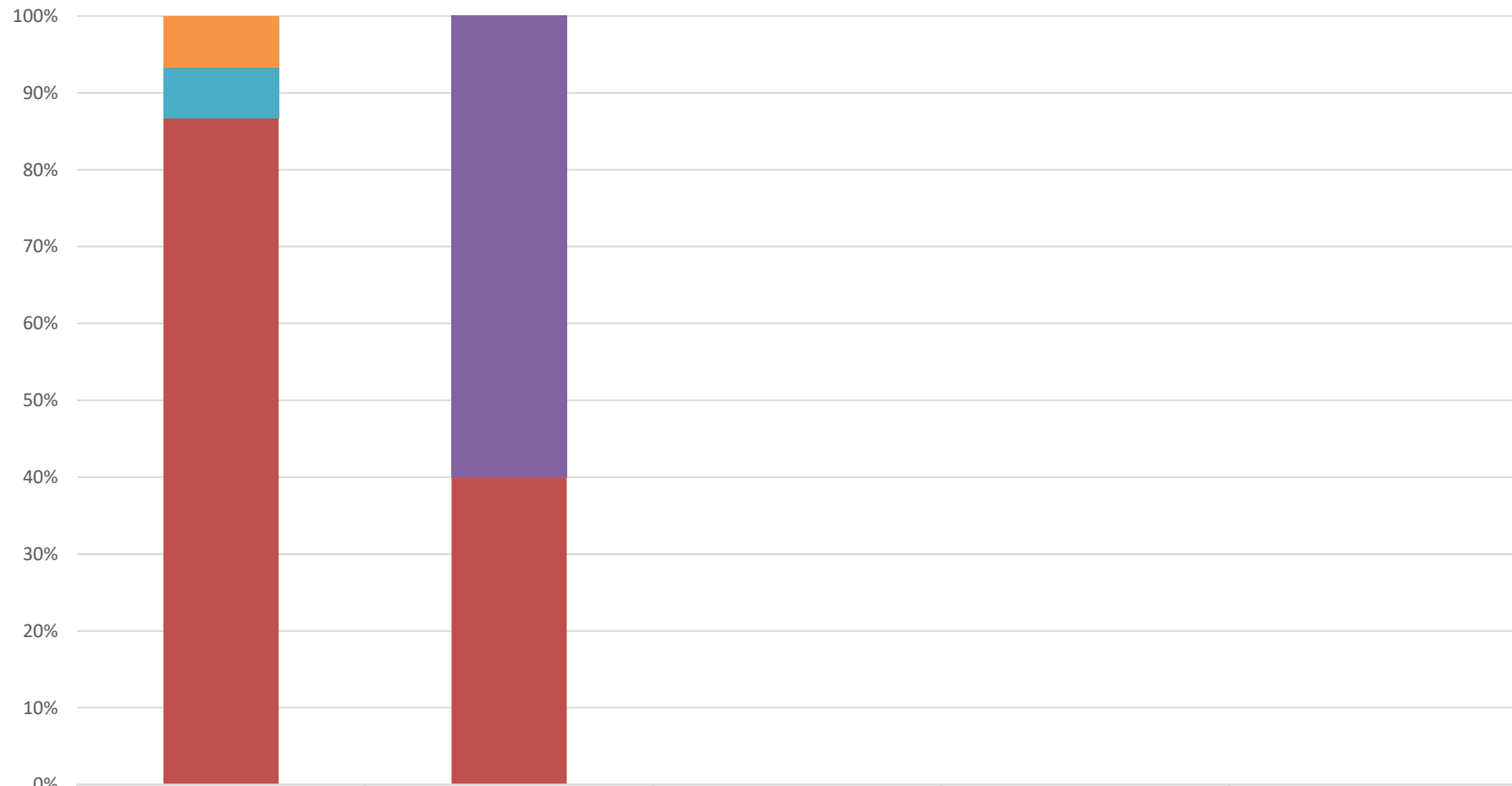
SUPERVISÃO DE GEOPROCESSAMENTO

RELATÓRIO SEMANAL DE MONITORAMENTO DE FOCOS DE QUEIMADAS

Página: 8

Relatório:
07 a 13/04/2024

Evolução dos Focos de Queimadas em Outras Unidades de Conservação



RVS Morros do Craunã

2

0

0

0

0

RESEX de Jequiá

2

0

0

0

0

RESEC Manguezais da Lagoa de Roteiro

0

3

0

0

0

REBIO de Pedra Talhada

0

0

0

0

0

MONA do Rio São Francisco

26

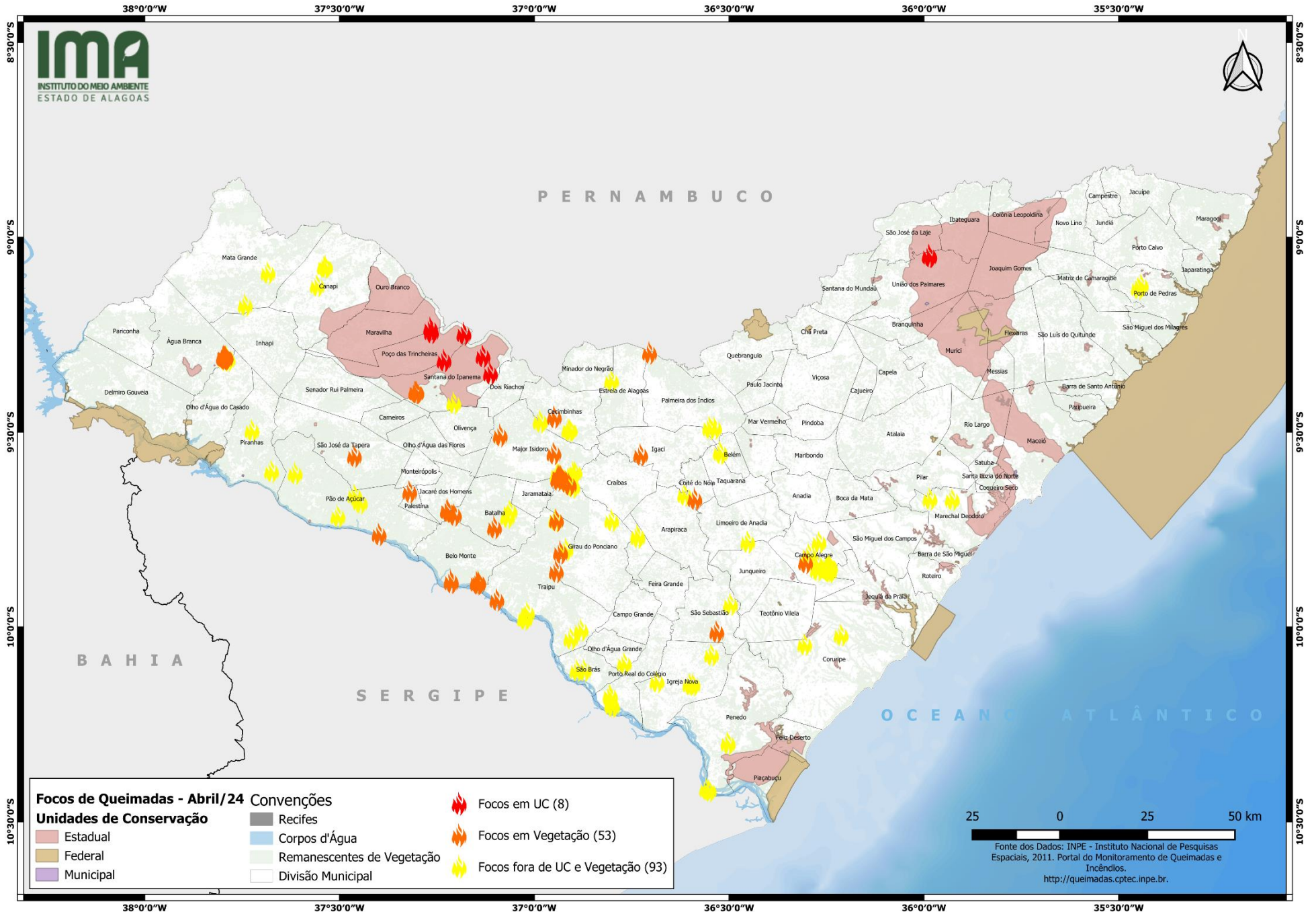
2

0

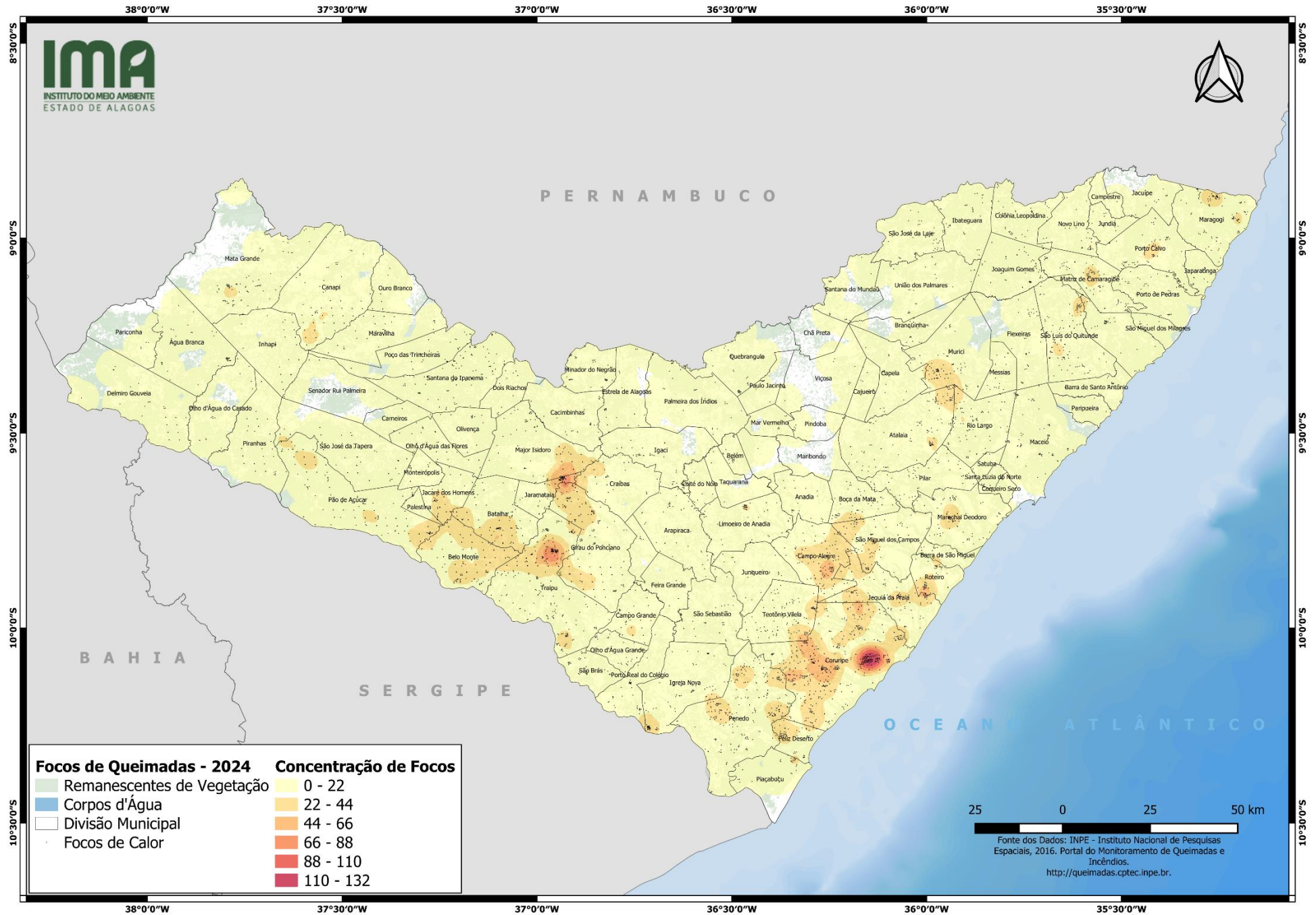
0

0

DISTRIBUIÇÃO ESPACIAL DOS FOCOS DE QUEIMADAS – 07 a 13/04/2024



CONCENTRAÇÃO DOS FOCOS DE QUEIMADAS – 01/01/2024 a 13/04/2024





INSTITUTO DO MEIO AMBIENTE
ESTADO DE ALAGOAS

Av. Fernandes Lima, 679
Farol – CEP 57057-450 – Maceió, Alagoas.
Fone: 3315-1738/1778
Fax 3315-1732; www.ima.al.gov.

INSTITUTO DO MEIO AMBIENTE DE ALAGOAS
ASSESSORIA AMBIENTAL DE GEOPROCESSAMENTO
RELATÓRIO SEMANAL DE MONITORAMENTO DE FOCOS DE QUEIMADAS

Página: 11

07 a 13/04/2024

MUNICÍPIO	QTD FOCOS	DATA (aaaa/mm/dd)	HORA GMT (hms)	LATITUDE	LONGITUDE	PRECIPITAÇÃO (mm)	UNIDADE DE CONSERVAÇÃO	TIPO DE VEGETAÇÃO AFETADA	CÓDIGO DA PROPRIEDADE DE OCORRÊNCIA DO FOCO DE QUEIMADA
Água Branca	17	12/04/2024	23:49:54	-9,31410	-37,78630	0,00	-	-	AL-2700102-17A8EACEC405493DBC3EBF5F1355DA15
		12/04/2024	16:50:00	-9,30749	-37,79093	0,00	-	Caatinga	AL-2700102-2725683624464FD485CA8142165783A4
		12/04/2024	16:50:00	-9,30811	-37,79483	0,00	-	Caatinga	AL-2700102-2DFA8B9D29AC48C390B3EDE879DD9226
		12/04/2024	16:50:00	-9,30850	-37,79629	0,00	-	Caatinga	AL-2700102-2DFA8B9D29AC48C390B3EDE879DD9226
		13/04/2024	03:30:00	-9,30604	-37,79586	0,00	-	Caatinga	AL-2700102-2DFA8B9D29AC48C390B3EDE879DD9226
		13/04/2024	03:30:00	-9,31004	-37,79659	0,00	-	Caatinga	AL-2700102-2DFA8B9D29AC48C390B3EDE879DD9226
		13/04/2024	03:30:00	-9,31064	-37,79307	0,00	-	Caatinga	AL-2700102-2DFA8B9D29AC48C390B3EDE879DD9226
		13/04/2024	00:35:00	-9,30795	-37,79812	0,00	-	Caatinga	AL-2700102-2DFA8B9D29AC48C390B3EDE879DD9226
		12/04/2024	16:24:00	-9,30792	-37,79627	0,00	-	Caatinga	AL-2700102-2DFA8B9D29AC48C390B3EDE879DD9226
		13/04/2024	04:19:00	-9,30683	-37,79502	0,00	-	Caatinga	AL-2700102-2DFA8B9D29AC48C390B3EDE879DD9226
		13/04/2024	04:19:00	-9,30756	-37,79489	0,00	-	Caatinga	AL-2700102-2DFA8B9D29AC48C390B3EDE879DD9226
		13/04/2024	03:55:00	-9,30774	-37,79650	0,00	-	Caatinga	AL-2700102-2DFA8B9D29AC48C390B3EDE879DD9226
		13/04/2024	03:55:00	-9,30829	-37,79287	0,00	-	Caatinga	AL-2700102-2DFA8B9D29AC48C390B3EDE879DD9226
		13/04/2024	03:55:00	-9,31168	-37,79339	0,00	-	Caatinga	AL-2700102-2DFA8B9D29AC48C390B3EDE879DD9226
12/04/2024	16:50:00	-9,30706	-37,78949	0,00	-	-	AL-2700102780B817DA5BC4342946DD06DA2B44D43		
12/04/2024	16:50:00	-9,31452	-37,79347	0,00	-	-	AL-2700102-C28F23AA2D1D4B72A7180BCA1AD55325		
12/04/2024	16:24:00	-9,31213	-37,79548	0,00	-	-	AL-2700102-C28F23AA2D1D4B72A7180BCA1AD55325		
Campo Alegre	17	08/04/2024	21:16:01	-9,85370	-36,27360	0,00	-	-	AL-2701407-295AA691B3124526A4C12088FB8C49F0
		07/04/2024	12:14:00	-9,78183	-36,26952	0,00	-	-	AL-2701407-98EFF0310AAB468E86DB2DD843629AF7
		08/04/2024	21:16:00	-9,83390	-36,30400	0,00	-	Floresta Ombrófila	AL-2701407-E1046F6E0294494A980FF69F62C6ED60
		11/04/2024	15:54:00	-9,84763	-36,24385	1,36	-	-	AL-2701407-E1046F6E0294494A980FF69F62C6ED60
		11/04/2024	15:29:00	-9,84465	-36,24269	1,37	-	-	AL-2701407-E1046F6E0294494A980FF69F62C6ED60
		09/04/2024	11:57:00	-9,81336	-36,29572	1,57	-	-	AL-2701407-E1046F6E0294494A980FF69F62C6ED60
		08/04/2024	21:36:00	-9,83440	-36,27700	0,00	-	-	AL-2701407-E1046F6E0294494A980FF69F62C6ED60
		08/04/2024	21:16:00	-9,83440	-36,27700	0,00	-	-	AL-2701407-E1046F6E0294494A980FF69F62C6ED60
		11/04/2024	15:54:00	-9,85480	-36,24636	1,33	-	-	AL-2701407-E1046F6E0294494A980FF69F62C6ED60
		11/04/2024	15:54:00	-9,84815	-36,24737	1,32	-	-	AL-2701407-E1046F6E0294494A980FF69F62C6ED60
		11/04/2024	15:54:00	-9,84378	-36,24085	1,39	-	-	AL-2701407-E1046F6E0294494A980FF69F62C6ED60
		11/04/2024	15:54:00	-9,84430	-36,24436	1,36	-	-	AL-2701407-E1046F6E0294494A980FF69F62C6ED60
		11/04/2024	15:54:00	-9,84482	-36,24787	1,32	-	-	AL-2701407-E1046F6E0294494A980FF69F62C6ED60
		11/04/2024	15:54:00	-9,84710	-36,24034	1,39	-	-	AL-2701407-E1046F6E0294494A980FF69F62C6ED60
		11/04/2024	15:54:00	-9,85761	-36,24233	1,37	-	-	AL-2701407-E1046F6E0294494A980FF69F62C6ED60
11/04/2024	15:54:00	-9,84867	-36,25089	1,30	-	-	AL-2701407-E1046F6E0294494A980FF69F62C6ED60		
11/04/2024	15:54:00	-9,85095	-36,24334	1,36	-	-	AL-2701407-E1046F6E0294494A980FF69F62C6ED60		
Jaramataia	13	09/04/2024	15:39:00	-9,62123	-36,94004	0,20	-	Transição Fitoecológica	AL-2703700-08F684B3105E4240B7E4DC547EA0AF6B
		07/04/2024	16:18:00	-9,61464	-36,93438	1,46	-	Transição Fitoecológica	AL-2703700-08F684B3105E4240B7E4DC547EA0AF6B
		07/04/2024	15:03:00	-9,61720	-36,93822	1,38	-	Transição Fitoecológica	AL-2703700-08F684B3105E4240B7E4DC547EA0AF6B
		10/04/2024	16:11:00	-9,61579	-36,93392	0,00	-	Transição Fitoecológica	AL-2703700-08F684B3105E4240B7E4DC547EA0AF6B
		10/04/2024	15:20:00	-9,61489	-36,93777	0,00	-	Transição Fitoecológica	AL-2703700-08F684B3105E4240B7E4DC547EA0AF6B
		10/04/2024	15:48:00	-9,61320	-36,93674	0,00	-	Transição Fitoecológica	AL-2703700-08F684B3105E4240B7E4DC547EA0AF6B



INSTITUTO DO MEIO AMBIENTE
ESTADO DE ALAGOAS

Av. Fernandes Lima, 679
Farol – CEP 57057-450 – Maceió, Alagoas.
Fone: 3315-1738/1778
Fax 3315-1732; www.ima.al.gov.

INSTITUTO DO MEIO AMBIENTE DE ALAGOAS
SUPERVISÃO DE GEOPROCESSAMENTO

RELATÓRIO SEMANAL DE MONITORAMENTO DE FOCOS DE QUEIMADAS

Página: 12

Relatório:
07 a 13/04/2024

		10/04/2024	15:48:00	-9,61620	-36,93216	0,00	-	-	AL-2703700-08F684B3105E4240B7E4DC547EA0AF6B
		10/04/2024	16:11:00	-9,61509	-36,92962	0,00	-	-	AL-2703700-08F684B3105E4240B7E4DC547EA0AF6B
		10/04/2024	15:20:00	-9,61779	-36,93207	0,00	-	-	AL-2703700-08F684B3105E4240B7E4DC547EA0AF6B
		07/04/2024	16:43:00	-9,61234	-36,93558	1,50	-	-	AL-2704401BAA5B5DAC39340D2B21D1DD5D231C2D0
		10/04/2024	15:48:00	-9,60437	-36,90063	0,01	-	-	AL-2704401-C122E1A4726D4DBE868D7CEDOFF085CC
		09/04/2024	16:05:00	-9,60204	-36,89584	0,30	-	-	AL-2704401-F28013F2564248B6BE9F1D01E53F507
		10/04/2024	15:20:00	-9,61398	-36,93097	0,00	-	Transição Fitoecológica	-
		12/04/2024	16:24:00	-10,02939	-36,90622	0,50	-	-	AL-2709202-1A1DA75F51574ED8810A1663DDBD2765
		10/04/2024	15:48:00	-9,92964	-37,09624	0,10	-	Caatinga	AL-2709202-4C73B54371494046B6A101AC3E25DB11
		10/04/2024	15:48:00	-9,80069	-36,91880	0,00	-	-	AL-2709202-535FC8437FF64D2DAA57AF5CDC83B54C
		08/04/2024	16:39:00	-10,00738	-36,88024	0,00	-	-	AL-2709202-BF21862C7256418CB46F2AB0BF40E5EB
		12/04/2024	12:19:00	-9,96334	-37,01786	0,60	-	-	AL-2709202-C2521295D0814A9C887622867AFBC32D
		10/04/2024	16:11:00	-9,72591	-36,94343	0,00	-	Transição Fitoecológica	AL-2709202-DB9B8AA7308D4C7999811A53B8223FE6
		10/04/2024	15:48:00	-9,72570	-36,94560	0,00	-	-	AL-2709202-DB9B8AA7308D4C7999811A53B8223FE6
		13/04/2024	16:03:00	-9,80884	-36,93253	1,17	-	Transição Fitoecológica	AL-2709202-F084937745BC448A64CB2F134A48C34
		10/04/2024	15:20:00	-9,97713	-37,02314	0,00	-	-	AL-2709202-FFB5CBF58DB046F6A3DC5A608F0C6D52
		10/04/2024	15:48:00	-9,97848	-37,02541	0,00	-	-	AL-2709202-FFB5CBF58DB046F6A3DC5A608F0C6D52
		13/04/2024	16:03:00	-9,80812	-36,93297	1,15	-	Transição Fitoecológica	-
		08/04/2024	15:58:00	-9,50814	-37,08760	0,00	-	Caatinga	AL-2704401-56E6F8D9FFB24098B3AFAFEBCE06C4B8
		07/04/2024	15:03:00	-9,61159	-36,94152	1,43	-	-	AL-2704401-661E556FEA23405D894368A3DA6C4679
		07/04/2024	16:18:00	-9,61124	-36,93861	1,49	-	-	AL-2704401-B22BF38EA1154D13B25853A9AF07C7FB
		07/04/2024	15:03:00	-9,60995	-36,93888	1,51	-	-	AL-2704401-B22BF38EA1154D13B25853A9AF07C7FB
		07/04/2024	15:03:00	-9,61077	-36,93415	1,54	-	-	AL-2704401BAA5B5DAC39340D2B21D1DD5D231C2D0
		07/04/2024	16:18:00	-9,61064	-36,93509	1,53	-	-	AL-2704401BAA5B5DAC39340D2B21D1DD5D231C2D0
		09/04/2024	16:05:00	-9,55411	-36,94984	0,20	-	Transição Fitoecológica	-
		09/04/2024	16:05:00	-9,88493	-37,21317	0,00	-	Caatinga	AL-2700904-06B8E5F4CF514E6A8439398950A19A78
		09/04/2024	16:05:00	-9,88153	-37,21373	0,00	-	Caatinga	AL-2700904-413CAB768699413C8DD54510696110CB
		07/04/2024	16:43:00	-9,88465	-37,14278	0,07	-	Caatinga	AL-2700904-98DA0E26E9CA42E5ABA3252B3DB11D9A
		07/04/2024	16:43:00	-9,88549	-37,14722	0,03	-	Caatinga	AL-2700904-98DA0E26E9CA42E5ABA3252B3DB11D9A
		07/04/2024	16:43:00	-9,88606	-37,14292	0,07	-	Caatinga	AL-2700904-98DA0E26E9CA42E5ABA3252B3DB11D9A
		07/04/2024	16:18:00	-9,88833	-37,14583	0,04	-	Caatinga	AL-2700904-A57FA255AA3C427AB22293B22E2B6782
		09/04/2024	15:39:00	-9,63956	-36,90221	0,30	-	-	AL-2702900-9B257DE65B2A40738FD7FD69F47EEDD7
		09/04/2024	16:05:00	-9,64011	-36,90153	0,30	-	-	AL-2702900-9B257DE65B2A40738FD7FD69F47EEDD7
		13/04/2024	16:33:00	-9,72601	-36,80154	0,00	-	-	AL-2702900-A8775387087440558E8B7401A7B9471E
		09/04/2024	16:05:00	-9,63442	-36,91012	0,30	-	Transição Fitoecológica	AL-2702900-F609703BB7194705810F7E55B97EC329
		09/04/2024	15:39:00	-9,63253	-36,90831	0,30	-	-	AL-2702900-F609703BB7194705810F7E55B97EC329
		10/04/2024	16:11:00	-9,85711	-36,94382	0,00	-	Caatinga	-
		11/04/2024	16:41:00	-9,71587	-37,50402	6,52	-	-	AL-2706406-18359F0C14C7474BA0EF9601DE1E9A42
		09/04/2024	15:39:00	-9,76176	-37,39846	0,00	-	Caatinga	AL-2706406-313A686CEF59480FB41B2718659BE12F
		08/04/2024	15:58:00	-9,60540	-37,61403	0,10	-	-	AL-2706406-5B56B90A39194C6A95731423CF5D827A
		10/04/2024	03:36:00	-9,65253	-37,32007	0,00	-	Caatinga	AL-2706406-95821AA809354CAF92DA9DF5A5612E9F
		11/04/2024	15:29:00	-9,66159	-37,46103	5,44	-	-	AL-2706406-984243ACBF7243A3B143EEF7ADC6CB27
		10/04/2024	16:11:00	-9,68079	-37,44662	0,00	-	-	AL-2706406-A908679973B24DB1A2FE1FEAFB0AC4BE



INSTITUTO DO MEIO AMBIENTE
ESTADO DE ALAGOAS

Av. Fernandes Lima, 679
Farol – CEP 57057-450 – Maceió, Alagoas.
Fone: 3315-1738/1778
Fax 3315-1732; www.ima.al.gov.

INSTITUTO DO MEIO AMBIENTE DE ALAGOAS
ASSESSORIA AMBIENTAL DE GEOPROCESSAMENTO
RELATÓRIO SEMANAL DE MONITORAMENTO DE FOCOS DE QUEIMADAS

Página: 13

07 a 13/04/2024

Santana do Ipanema	6	08/04/2024	15:58:00	-9,34906	-37,11271	0,00	APA Serra da Caiçara	Transição Fitoecológica	AL-2708006-E3F92F2F062E430B8B1F66F119E035F1
		08/04/2024	16:26:00	-9,30466	-37,13192	0,00	APA Serra da Caiçara	-	-
		10/04/2024	15:48:00	-9,39790	-37,30323	1,04	-	Caatinga	AL-2708006-0099CD316CC64851BBFCF29D5C9F783A
		10/04/2024	16:11:00	-9,39746	-37,30132	1,06	-	Caatinga	AL-2708006-0099CD316CC64851BBFCF29D5C9F783A
		08/04/2024	16:26:00	-9,42478	-37,20673	0,00	-	-	AL-2708006-8FD7195EE69045C5B64DA92866A83312
		13/04/2024	16:03:00	-9,39640	-37,30500	0,00	-	Caatinga	-
Cacimbinhas	5	10/04/2024	16:11:00	-9,46097	-36,94874	0,10	-	Transição Fitoecológica	AL-2701209-51162AABDD1A4EFD893BF104FB73E133
		08/04/2024	15:58:00	-9,49463	-36,91148	0,00	-	-	AL-2701209-78A0F8081E2440B8A77CD742592EDBDE
		07/04/2024	16:18:00	-9,47311	-36,98450	0,53	-	-	AL-2701209-CE1D50EB1ABF4CEF98EB025211E8B71B
		07/04/2024	16:18:00	-9,47151	-36,98517	0,51	-	-	AL-2701209-CE1D50EB1ABF4CEF98EB025211E8B71B
		08/04/2024	15:58:00	-9,49409	-36,90800	0,00	-	-	AL-2701209-FD9F90E4DCBE4DCOA1206AE34FCF704E
Porto Real do Colégio	5	10/04/2024	16:11:00	-10,17915	-36,80528	0,49	-	-	AL-2707503-049F858F83724C7EB731EA24DE3DCF11
		13/04/2024	16:33:00	-10,19840	-36,80185	1,60	-	-	AL-2707503-049F858F83724C7EB731EA24DE3DCF11
		10/04/2024	16:11:00	-10,17551	-36,80590	0,44	-	-	AL-2707503-049F858F83724C7EB731EA24DE3DCF11
		13/04/2024	16:48:00	-10,20385	-36,79962	1,60	-	-	AL-2707503-731D279D5D7340699776FB0DF8EEE685
		10/04/2024	15:48:00	-10,17676	-36,80461	0,47	-	-	AL-2707503-F4799619635E407AA171506DF15CD4ED
Batalha	4	13/04/2024	16:03:00	-9,74440	-37,10236	0,00	-	Caatinga	AL-2700706-17477449428640ED8D0BE3C44E34688A
		10/04/2024	15:48:00	-9,70208	-37,06264	0,00	-	-	AL-2700706-C8CC50EF015B4306879963F4A6F6C74A
		10/04/2024	15:48:00	-9,71766	-37,06884	0,00	-	-	AL-2700706-FDBEB64E78A141119B0DDFE98750F5F8
		13/04/2024	16:48:00	-9,71202	-37,20525	0,00	-	Caatinga	AL-2700706-FF59C6DFBC0B4CA7907411F3C3E7AB88D
Igreja Nova	4	08/04/2024	16:26:00	-10,07125	-36,54527	0,00	-	-	AL-2703205-224C6BC085424E97812813A847E9E37C
		09/04/2024	16:05:00	-10,13981	-36,68538	0,10	-	-	AL-2703205-6D6756D60E8F4DE7ABDEB726C999A091
		13/04/2024	16:33:00	-10,14704	-36,60102	1,40	-	-	AL-2703205-9A0AD26AB36143B69AF91994B3725444
		13/04/2024	16:03:00	-10,14771	-36,59263	1,40	-	-	AL-2703205-E0B38FF5BDE64C59AF9344CBB79FA517
Penedo	4	08/04/2024	16:24:00	-10,41920	-36,55135	0,00	-	-	AL-2706703-3DB76CA070E740538C1FBEEA4F4864DF
		08/04/2024	15:58:00	-10,41603	-36,55801	0,00	-	-	AL-2706703-3DB76CA070E740538C1FBEEA4F4864DF
		09/04/2024	16:33:00	-10,29726	-36,50317	0,20	-	-	AL-2706703-CBD56646F4BE42AFB1B3BB7ED25D8097
		09/04/2024	16:33:00	-10,29796	-36,50260	0,20	-	-	AL-2706703-CBD56646F4BE42AFB1B3BB7ED25D8097
Canapi	3	08/04/2024	16:50:00	-9,12374	-37,55724	0,98	-	-	AL-2701605-2DE17967E0B5445BBE8195C0996FA9DA
		13/04/2024	16:03:00	-9,07560	-37,53921	0,00	-	-	AL-2701605-2E4FBC2EF9B442COAC8D8EF9D79E4E99
		13/04/2024	16:03:00	-9,07504	-37,53564	0,00	-	-	AL-2701605-47FB767E63FF462E9C0898ECD3394D6E
Palmeira dos Índios	3	09/04/2024	11:57:00	-9,48888	-36,53747	1,85	-	-	AL-2706307-B4F993291CD7435EA9B6D80881F91B19
		08/04/2024	15:58:00	-9,48988	-36,54999	0,00	-	-	AL-2706307-B4F993291CD7435EA9B6D80881F91B19
		09/04/2024	11:57:00	-9,48694	-36,54998	1,62	-	-	AL-2706307-F1480BE36A354E24B6D3825769F00DE0
Poço das Trincheiras	3	13/04/2024	23:29:01	-9,24330	-37,26420	0,00	APA Serra da Caiçara	-	AL-2704609-C88F5D4D15CB4A5D97434752E9F47A1A
		13/04/2024	15:16:00	-9,31570	-37,23182	0,00	APA Serra da Caiçara	-	AL-2707206-52B9AE47A48E42F8AE3E22BA750EDCA5
		10/04/2024	16:11:00	-9,24743	-37,18077	0,90	APA Serra da Caiçara	Caatinga	AL-2707206-8C13E54509C44768BAD87BC3E4E70D81
Belém	2	08/04/2024	16:26:00	-9,55105	-36,52315	0,00	-	-	AL-2700805-E7DF709A2EDA49EB823121292EBD17D8
		08/04/2024	15:58:00	-9,55348	-36,52195	0,00	-	-	AL-2700805-E7DF709A2EDA49EB823121292EBD17D8
Coruripe	2	07/04/2024	12:14:00	-10,01994	-36,21289	0,00	-	-	AL-2702306-BC632E6717E94300B25C3A0087EA9FED
		07/04/2024	12:14:00	-10,04399	-36,30626	0,00	-	-	AL-2702306-BC632E6717E94300B25C3A0087EA9FED
Estrela de Alagoas	2	07/04/2024	15:29:00	-9,36777	-36,80196	0,50	-	-	AL-2702553-60218892A4ED45EEAEF6C510C6F025CD
		08/04/2024	16:26:00	-9,29611	-36,70451	0,00	-	Transição Fitoecológica	-



INSTITUTO DO MEIO AMBIENTE
ESTADO DE ALAGOAS

Av. Fernandes Lima, 679
Farol – CEP 57057-450 – Maceió, Alagoas.
Fone: 3315-1738/1778
Fax 3315-1732; www.ima.al.gov.

INSTITUTO DO MEIO AMBIENTE DE ALAGOAS
SUPERVISÃO DE GEOPROCESSAMENTO

RELATÓRIO SEMANAL DE MONITORAMENTO DE FOCOS DE QUEIMADAS

Página: 14

Relatório:
07 a 13/04/2024

Jacaré dos Homens	2	09/04/2024	15:39:00	-9,70109	-37,22343	0,00	-	Caatinga	AL-2703403-220F289A9F4C4CE4896ABB420B02A269
		09/04/2024	15:39:00	-9,70152	-37,22135	0,00	-	Caatinga	AL-2703403-864D45102C564D5FA9C9CF33A8617B5EF
Lagoa da Canoa	2	07/04/2024	16:18:00	-9,76508	-36,73514	0,00	-	-	AL-2704104-49B9AA0A0A364421AE8A09CF57EF2DD9
		07/04/2024	16:18:00	-9,76913	-36,73447	0,00	-	-	AL-2704104-D0F226DAD0C8450BBB5AB1A79474C37A
Marechal Deodoro	2	08/04/2024	15:58:00	-9,67193	-35,92759	0,00	-	-	AL-2704708-4D81A8CA167E4565B225CA68ABC6C5DC
		07/04/2024	15:03:00	-9,67080	-35,98487	0,00	-	-	AL-2706901-3DF8E906CA244D18A425B76CEA2DDFAF
Mata Grande	2	09/04/2024	15:39:00	-9,17343	-37,74194	2,40	-	-	AL-2705002-A8B286278EAE486CB9175A6C4E640A98
		11/04/2024	15:54:00	-9,09063	-37,68374	13,55	-	-	AL-2705002-DEC7193COAF146F4B082ADCBD320A42B
Piranhas	2	08/04/2024	16:26:00	-9,49525	-37,72459	0,00	-	-	AL-2707107-3A02D1FD41644279A5D5B9D1AC8224B9
		13/04/2024	16:03:00	-9,59995	-37,67447	1,40	-	-	AL-2707107-B58080B6CBE841729EB72BF9E3D205F1
Porto de Pedras	2	07/04/2024	16:18:00	-9,12235	-35,44258	0,00	-	-	AL-2707404-E7B6E0AE15FA4E509F8105A5681D1D4E
		07/04/2024	15:29:00	-9,13042	-35,45026	0,00	-	-	AL-2707404-E7B6E0AE15FA4E509F8105A5681D1D4E
São Brás	2	12/04/2024	15:33:00	-10,11072	-36,87213	1,48	-	-	AL-2708204-460AD82DA8684FA9A814C8E96239EFBB
		10/04/2024	15:20:00	-10,11098	-36,89051	0,00	-	-	AL-2708204-6F43886340224444873B37FC6BA52809
São Sebastião	2	07/04/2024	16:18:00	-9,94150	-36,49663	0,00	-	-	AL-2708808-D31E878433FC4F4782D1386CBD2A77EF
		09/04/2024	03:55:00	-10,01186	-36,53191	2,04	-	Transição Fitoecológica	-
União dos Palmares	2	08/04/2024	15:09:00	-9,04681	-35,98675	0,00	APA de Murici	Floresta Estacional	AL-2709301-9655E79EB4734E84A8E55BBD69199A21
		08/04/2024	15:58:00	-9,04854	-35,98523	0,00	APA de Murici	-	AL-2709301-9655E79EB4734E84A8E55BBD69199A21
Arapiraca	1	07/04/2024	16:18:00	-9,66054	-36,61446	1,01	-	-	AL-2700300-5F5F888D295044429AE3B3609BB8F7F7
Coité do Nóia	1	10/04/2024	16:11:00	-9,67148	-36,58815	1,12	-	Floresta Estacional	AL-2702009-F9C2E7C4DAE8423BA7D3B9DFF0E8C505
Igaci	1	08/04/2024	16:26:00	-9,55775	-36,72723	0,00	-	Transição Fitoecológica	AL-2703106-FB288922D6044D44B7268369DF6323EA
Junqueiro	1	13/04/2024	16:03:00	-9,78111	-36,45237	0,00	-	-	AL-2704203-9BBDDA13B60B4F6C931AEB270CDA7F31
Maravilha	1	13/04/2024	23:29:01	-9,23350	-37,26620	0,00	APA Serra da Caiçara	-	AL-2704609-5EC816BAFBCF4B53BFF922D864A53AC8
Olho d'Água Grande	1	09/04/2024	16:33:00	-10,09306	-36,76916	0,00	-	-	AL-2705903-6DC2F72F828549A59B63F1B5C7159EE1
São José da Tapera	1	10/04/2024	15:20:00	-9,56078	-37,46181	0,00	-	Caatinga	-