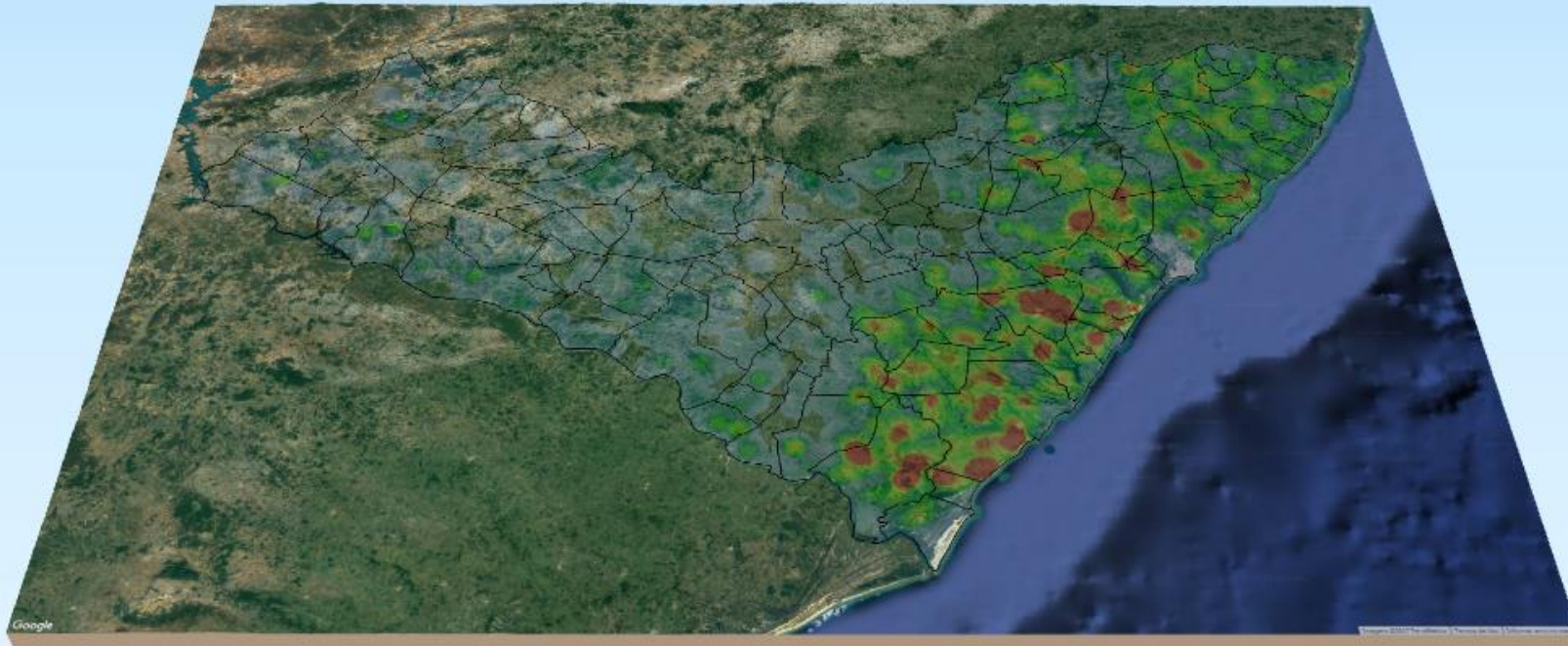


RELATÓRIO DE MONITORAMENTO DE FOCOS DE QUEIMADAS

14 a 20 de Abril de 2024



MONITORAMENTO DE FOCOS DE QUEIMADAS NO ESTADO DE ALAGOAS
RELATÓRIO TÉCNICO

PAULO SURUAGY DO AMARAL DANTAS

Governador do Estado de Alagoas

GINO CÉSAR MENESES PAIVA

Secretário de Estado do Meio Ambiente e dos Recursos Hídricos

GUSTAVO RESSURREIÇÃO LOPES

Diretor-Presidente do Instituto do Meio Ambiente de Alagoas

IVENS BARBOZA LEÃO

Diretor Executivo de Gestão do
Instituto do Meio Ambiente de Alagoas

DANIEL NIVALDO DA CONCEIÇÃO

Supervisor de Geoprocessamento do
Instituto do Meio Ambiente de Alagoas

RESUMO DAS OCORRÊNCIAS DOS FOCOS DE QUEIMADAS

14 a 20/04/2024

QUANTIDADE TOTAL DE FOCOS NO ESTADO: 32

QUANTIDADE DE FOCOS MONITORADOS¹: 28

QUANTIDADE DE FOCOS QUE AFETARAM UNIDADES DE CONSERVAÇÃO: 8

APA de Serra da Caiçara: 8

QUANTIDADE DE FOCOS QUE AFETARAM VEGETAÇÃO: 4

Caatinga: 3

Transição Fitoecológica: 1

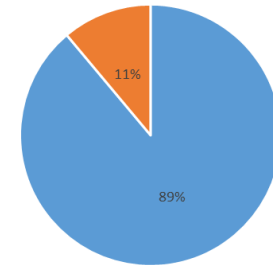
RANKING DOS MUNICÍPIOS COM MAIOR QUANTIDADE DE REGISTROS DE FOCOS:

- 1- Maravilha: 7
- 2- Cacimbinhas: 5
- 3- Girau do Ponciano: 5
- 4- Belo Monte: 2
- 5- Mata Grande: 2

RANKING DOS MUNICÍPIOS COM MENOR QUANTIDADE DE REGISTROS DE FOCOS:

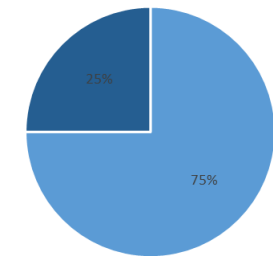
- 1- Batalha: 1
- 2- Canapi: 1
- 3- Igaci: 1
- 4- Major Isidoro: 1
- 5- Minador do Negrão: 1

FOCOS MONITORADOS E NÃO MONITORADOS



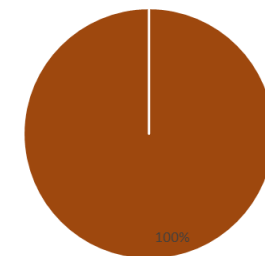
■ FOCOS MONITORADOS ■ FOCOS NÃO MONITORADOS

FOCOS POR TIPO DE VEGETAÇÃO AFETADA



■ CAATINGA ■ TRANSIÇÃO FITOECOLÓGICA

FOCOS POR UC'S AFETADAS



■ APA Serra da Caiçara

¹Focos monitorados correspondem àqueles que afetaram remanescentes de vegetação ou unidades de conservação, além das ocorrências identificadas nas propriedades rurais, segundo dados do Cadastro Ambiental Rural.



INSTITUTO DO MEIO AMBIENTE
ESTADO DE ALAGOAS

Av. Fernandes Lima, 679
Farol – CEP 57057-450 – Maceió, Alagoas.
Fone: 3315-1738/1778
Fax 3315-1732; www.ima.al.gov.

INSTITUTO DO MEIO AMBIENTE DE ALAGOAS

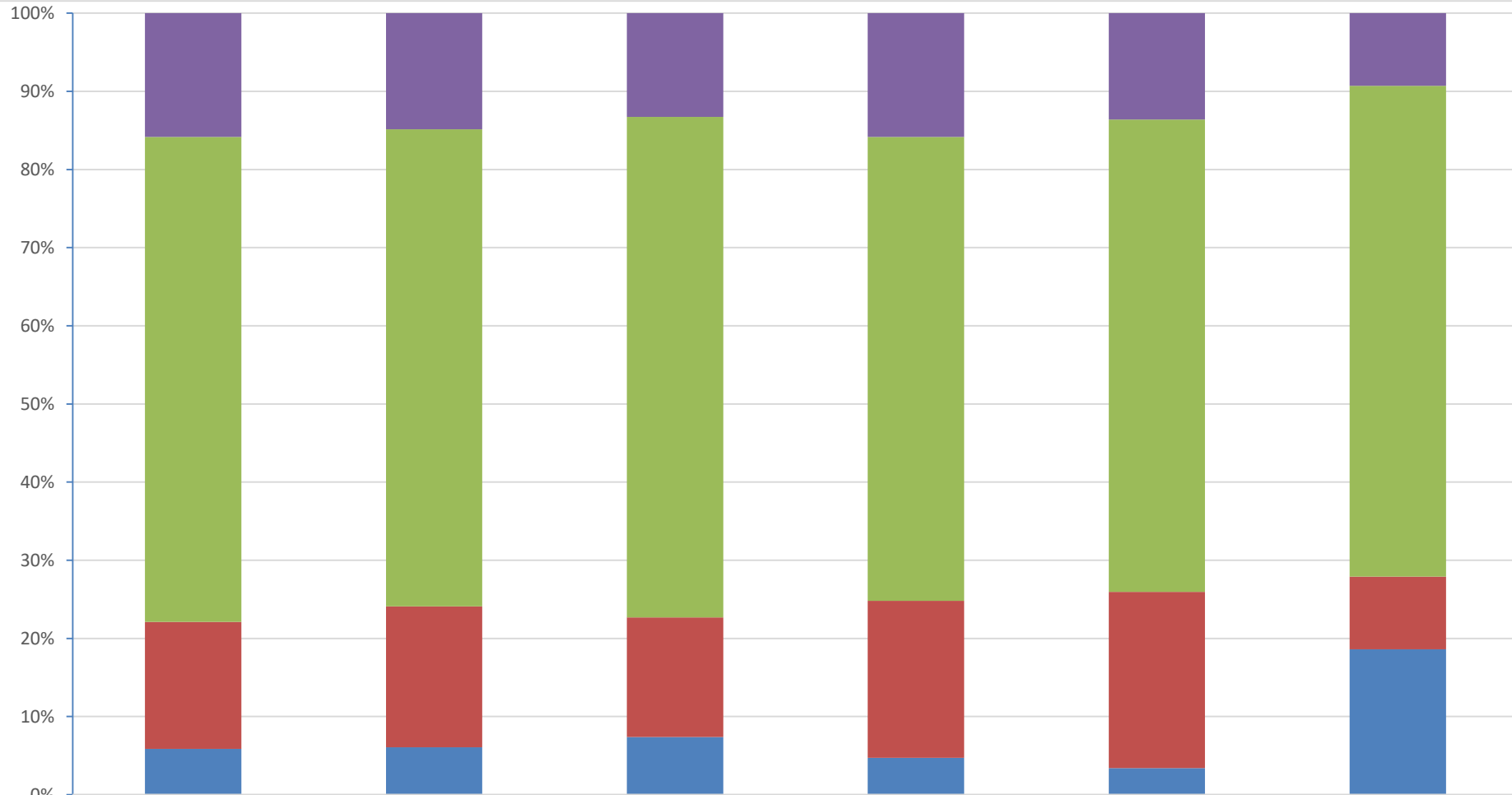
SUPERVISÃO DE GEOPROCESSAMENTO

RELATÓRIO SEMANAL DE MONITORAMENTO DE FOCOS DE QUEIMADAS

Página: 4

Relatório:
14 a 20/04/2024

Evolução dos Focos de Queimadas



■ Focos Não Monitorados

■ Propriedades CAR

■ Em Remanescentes de Vegetação

■ Em Unidades de Conservação

2023

JAN

FEV

MAR

14

15

1737

514

151

235

32

4

6807

2114

728

881

142

27

1783

625

174

298

53

4

643

210

84

70

8

8



INSTITUTO DO MEIO AMBIENTE
ESTADO DE ALAGOAS

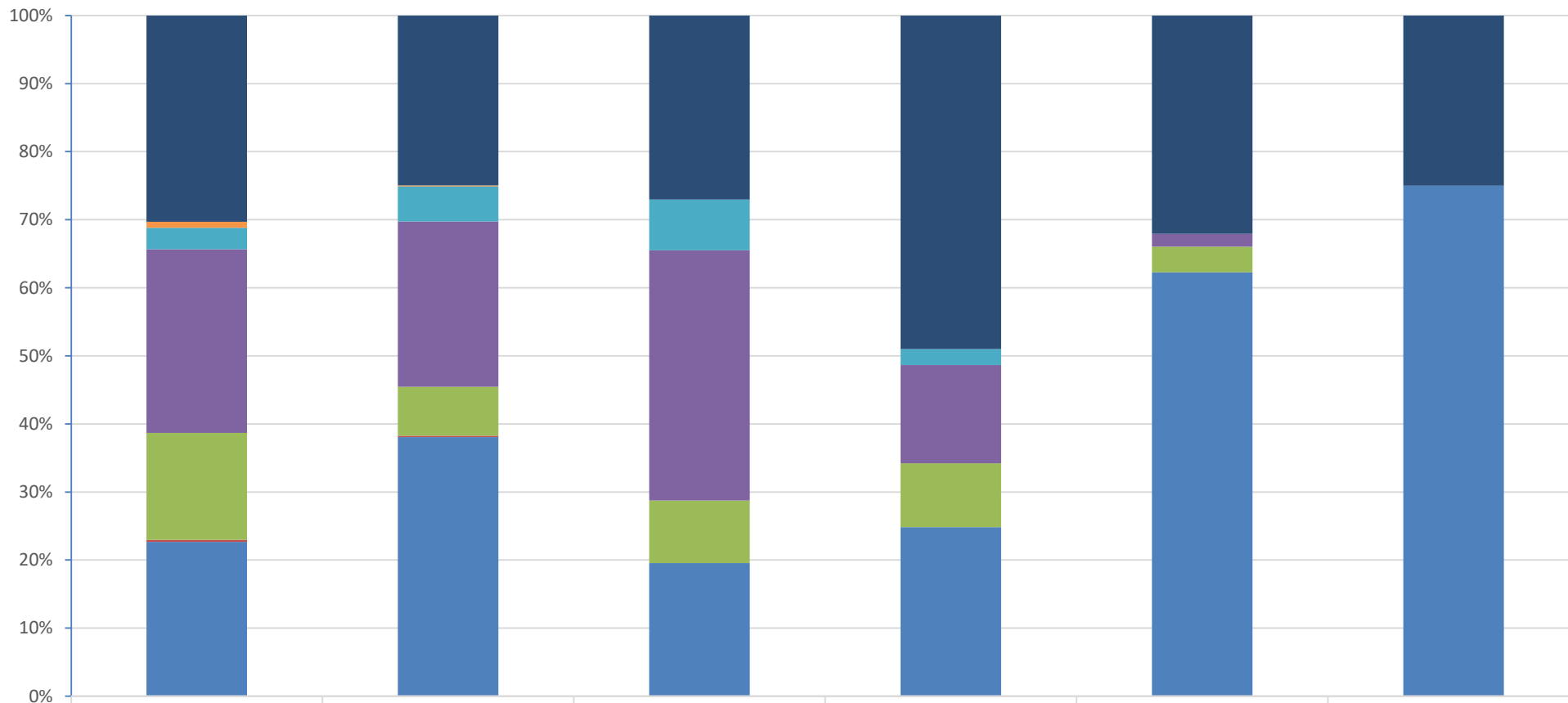
Av. Fernandes Lima, 679
Farol – CEP 57057-450 – Maceió, Alagoas.
Fone: 3315-1738/1778
Fax 3315-1732; www.ima.al.gov.

INSTITUTO DO MEIO AMBIENTE DE ALAGOAS
ASSESSORIA AMBIENTAL DE GEOPROCESSAMENTO
RELATÓRIO SEMANAL DE MONITORAMENTO DE FOCOS DE QUEIMADAS

Página: 5

14 a 20/04/2024

Evolução dos Focos de Queimadas em Remanescentes de Vegetação



| | 2023 | JAN | FEV | MAR | 14 | 15 |
|----------------------------|------|-----|-----|-----|----|----|
| ■ Transição Fitoecológicas | 540 | 156 | 47 | 146 | 17 | 1 |
| ■ Refúgio Ecológico | 16 | 1 | 0 | 0 | 0 | 0 |
| ■ Formações Pioneiras | 56 | 32 | 13 | 7 | 0 | 0 |
| ■ Floresta Ombrófila | 481 | 152 | 64 | 43 | 1 | 0 |
| ■ Floresta Estacional | 280 | 45 | 16 | 28 | 2 | 0 |
| ■ Cerrado | 6 | 1 | 0 | 0 | 0 | 0 |
| ■ Caatinga | 404 | 238 | 34 | 74 | 33 | 3 |



INSTITUTO DO MEIO AMBIENTE
ESTADO DE ALAGOAS

Av. Fernandes Lima, 679
Farol – CEP 57057-450 – Maceió, Alagoas.
Fone: 3315-1738/1778
Fax 3315-1732; www.ima.al.gov.

INSTITUTO DO MEIO AMBIENTE DE ALAGOAS

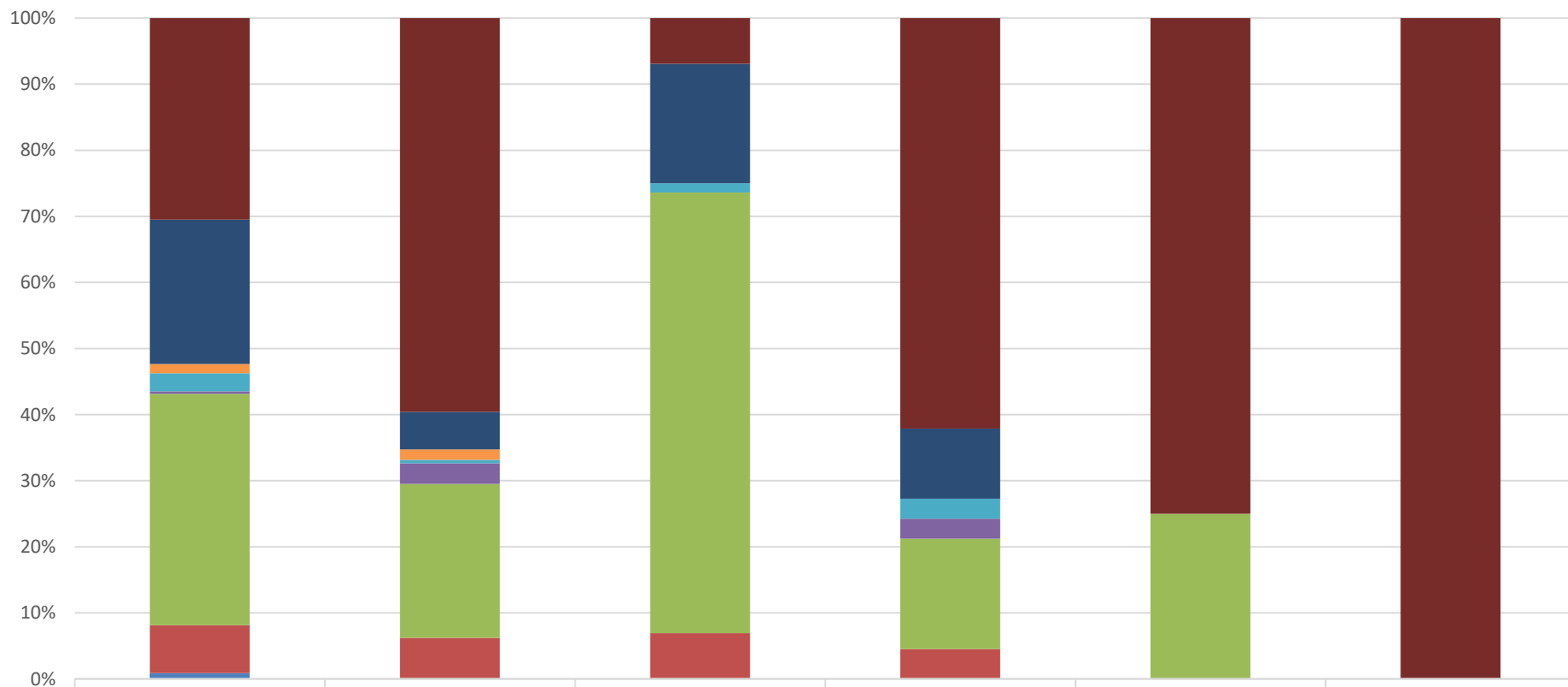
SUPERVISÃO DE GEOPROCESSAMENTO

RELATÓRIO SEMANAL DE MONITORAMENTO DE FOCOS DE QUEIMADAS

Página: 6

Relatório:
14 a 20/04/2024

Evolução dos Focos de Queimadas em APAs



| | | | | | | |
|--------------------------------|-----|-----|----|----|---|---|
| ■ APA Serra da Caiçara | 176 | 115 | 5 | 41 | 6 | 8 |
| ■ APA do Pratagy | 126 | 11 | 13 | 7 | 0 | 0 |
| ■ APA do Catolé e Fernão Velho | 8 | 3 | 0 | 0 | 0 | 0 |
| ■ APA de Santa Rita | 16 | 1 | 1 | 2 | 0 | 0 |
| ■ APA de Piaçabuçu | 2 | 6 | 0 | 2 | 0 | 0 |
| ■ APA de Murici | 202 | 45 | 48 | 11 | 2 | 0 |
| ■ APA da Marituba do Peixe | 42 | 12 | 5 | 3 | 0 | 0 |
| ■ APA Costa dos Corais | 5 | 0 | 0 | 0 | 0 | 0 |

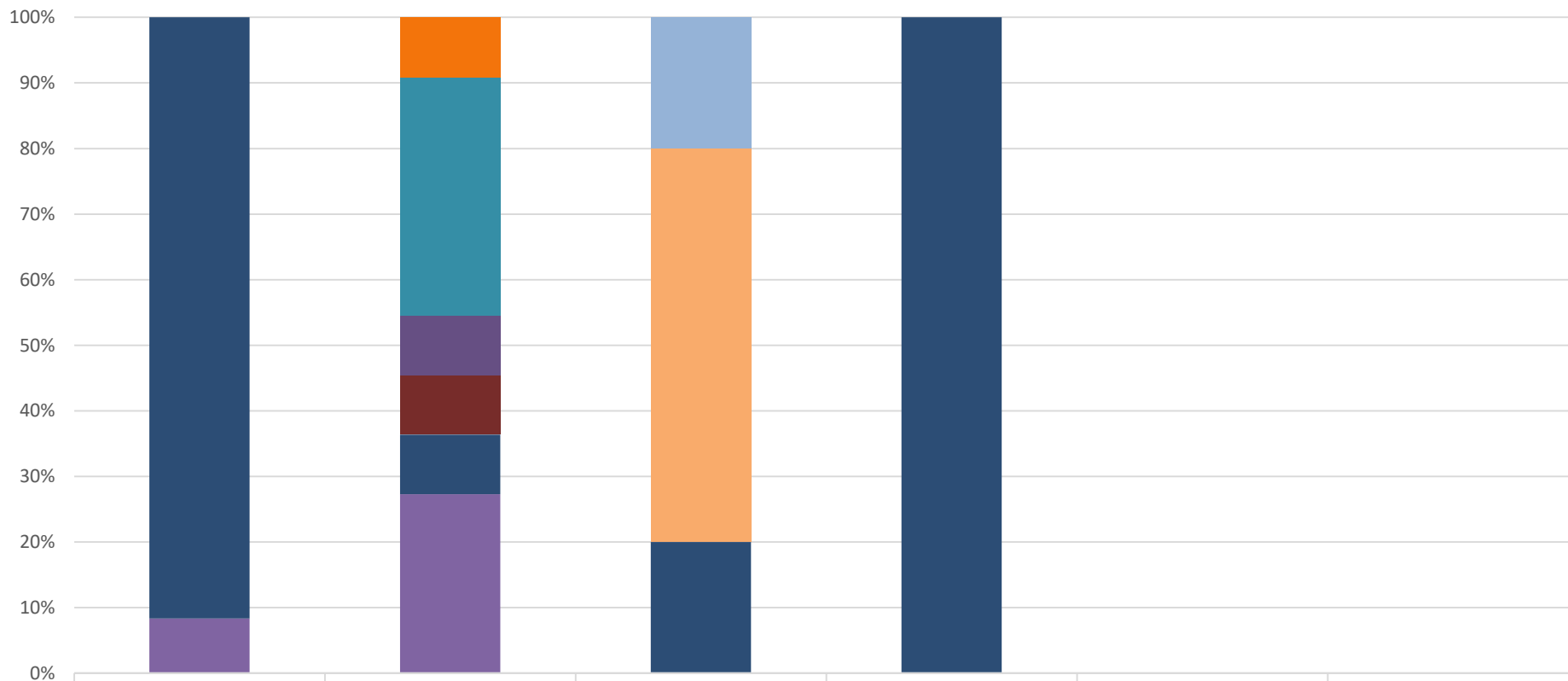


INSTITUTO DO MEIO AMBIENTE
ESTADO DE ALAGOAS

Av. Fernandes Lima, 679
Farol – CEP 57057-450 – Maceió, Alagoas.
Fone: 3315-1738/1778
Fax 3315-1732; www.ima.al.gov.

INSTITUTO DO MEIO AMBIENTE DE ALAGOAS
ASSESSORIA AMBIENTAL DE GEOPROCESSAMENTO
RELATÓRIO SEMANAL DE MONITORAMENTO DE FOCOS DE QUEIMADAS

Evolução dos Focos de Queimadas em RPPN's



| | 2023 | JAN | FEV | MAR | 14 | 15 |
|-----------------------------|------|-----|-----|-----|----|----|
| RPPN Sereno | 0 | 0 | 1 | 0 | 0 | 0 |
| RPPN Reserva Mata da Sálvia | 0 | 1 | 0 | 0 | 0 | 0 |
| RPPN Lula Lobo | 0 | 4 | 0 | 0 | 0 | 0 |
| RPPN Olho d'Água | 0 | 1 | 0 | 0 | 0 | 0 |
| RPPN Serra d'Água | 0 | 0 | 3 | 0 | 0 | 0 |
| RPPN Eustáquio Toledo Neto | 0 | 1 | 0 | 0 | 0 | 0 |
| RPPN Dubinha Guimarães | 11 | 1 | 1 | 2 | 0 | 0 |
| RPPN Boca do Rio | 1 | 3 | 0 | 0 | 0 | 0 |



INSTITUTO DO MEIO AMBIENTE
ESTADO DE ALAGOAS

Av. Fernandes Lima, 679
Farol – CEP 57057-450 – Maceió, Alagoas.
Fone: 3315-1738/1778
Fax 3315-1732; www.ima.al.gov.

INSTITUTO DO MEIO AMBIENTE DE ALAGOAS

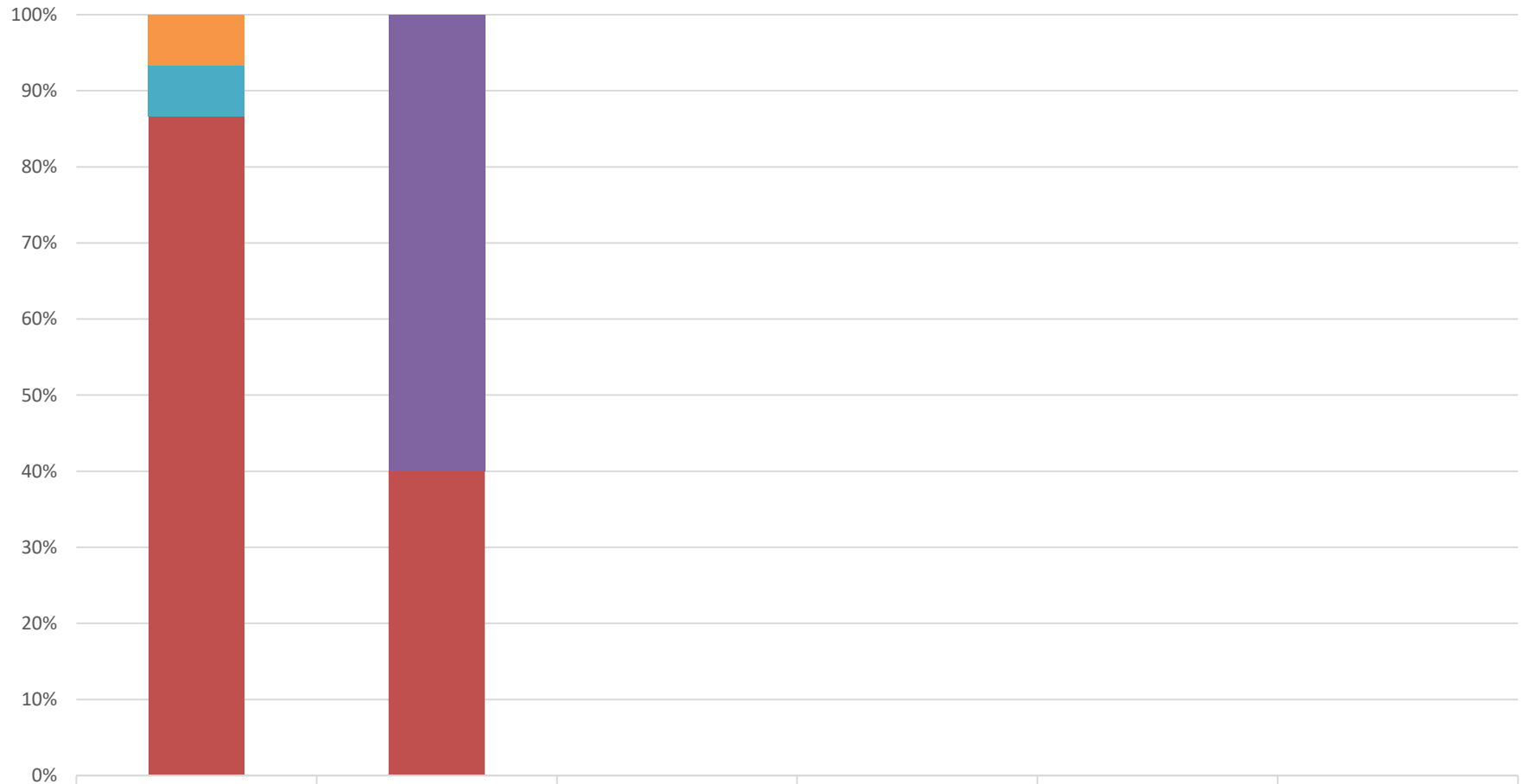
SUPERVISÃO DE GEOPROCESSAMENTO

RELATÓRIO SEMANAL DE MONITORAMENTO DE FOCOS DE QUEIMADAS

Página: 8

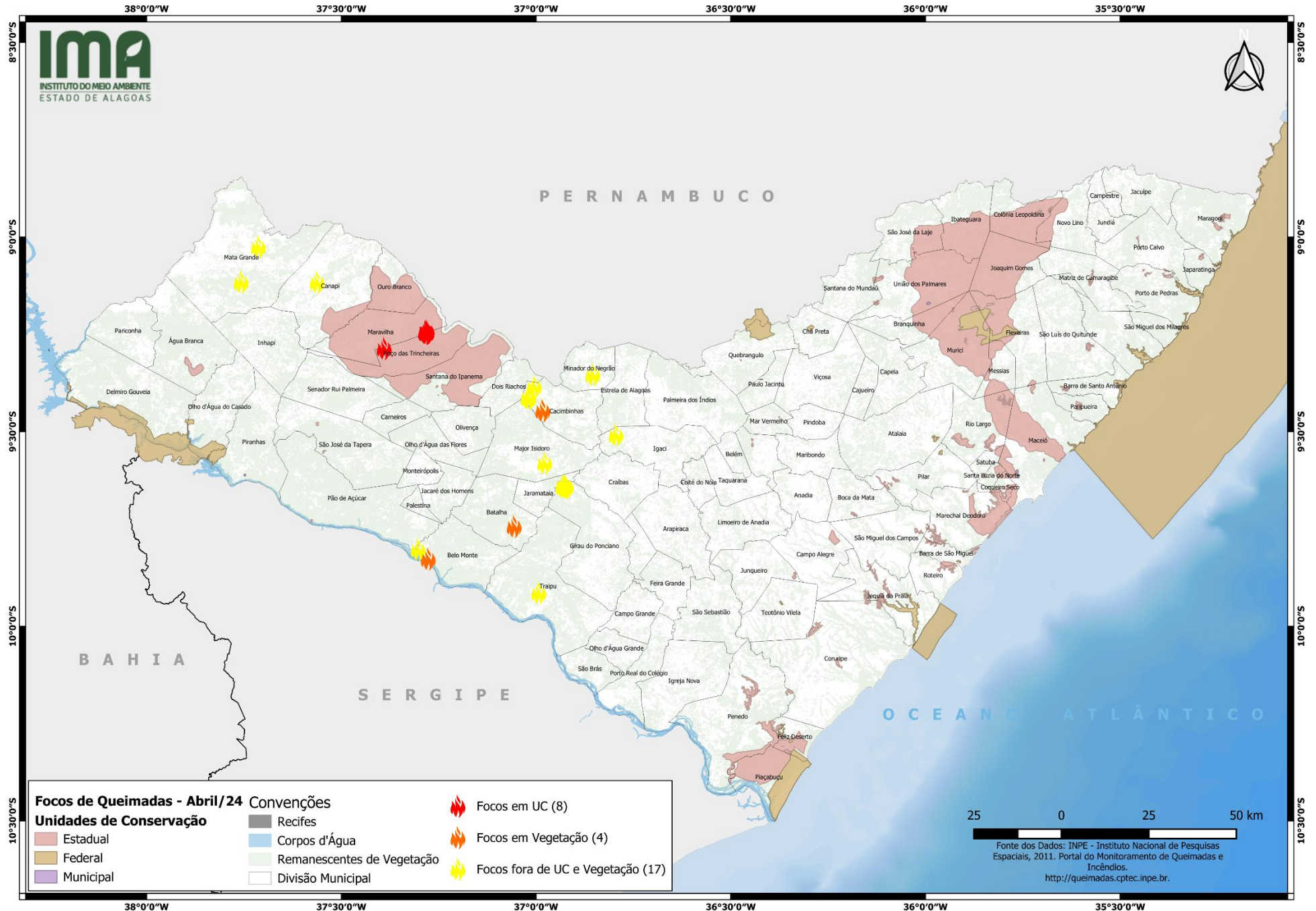
Relatório:
14 a 20/04/2024

Evolução dos Focos de Queimadas em Outras Unidades de Conservação

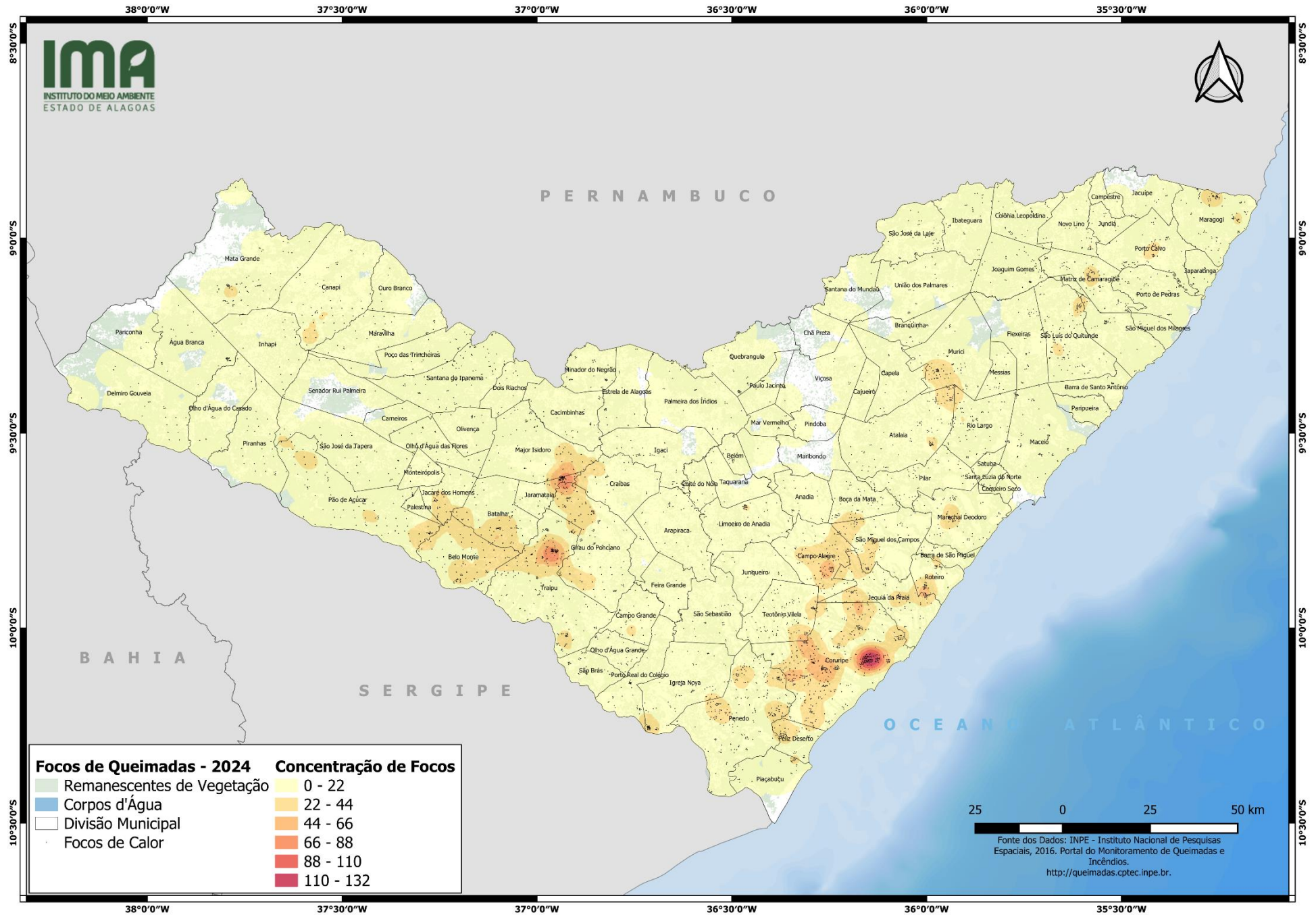


| | 2023 | JAN | FEV | MAR | 14 | 15 |
|--------------------------------------|------|-----|-----|-----|----|----|
| RVS Morros do Craunã | 2 | 0 | 0 | 0 | 0 | 0 |
| RESEX de Jequiá | 2 | 0 | 0 | 0 | 0 | 0 |
| RESEC Manguezais da Lagoa de Roteiro | 0 | 3 | 0 | 0 | 0 | 0 |
| REBIO de Pedra Talhada | 0 | 0 | 0 | 0 | 0 | 0 |
| MONA do Rio São Francisco | 26 | 2 | 0 | 0 | 0 | 0 |

DISTRIBUIÇÃO ESPACIAL DOS FOCOS DE QUEIMADAS – 14 a 20/04/2024



CONCENTRAÇÃO DOS FOCOS DE QUEIMADAS – 01/01/2024 a 20/04/2024





INSTITUTO DO MEIO AMBIENTE
ESTADO DE ALAGOAS

Av. Fernandes Lima, 679
Farol – CEP 57057-450 – Maceió, Alagoas.
Fone: 3315-1738/1778
Fax 3315-1732; www.ima.al.gov.

INSTITUTO DO MEIO AMBIENTE DE ALAGOAS
ASSESSORIA AMBIENTAL DE GEOPROCESSAMENTO
RELATÓRIO SEMANAL DE MONITORAMENTO DE FOCOS DE QUEIMADAS

Página: 11

14 a 20/04/2024

| MUNICÍPIO | QTD FOCOS | DATA (aaaa/mm/dd) | HORA GMT (hms) | LATITUDE | LONGITUDE | PRECIPITAÇÃO (mm) | UNIDADE DE CONSERVAÇÃO | TIPO DE VEGETAÇÃO AFETADA | CÓDIGO DA PROPRIEDADE DE OCORRÊNCIA DO FOCO DE QUEIMADA |
|----------------------|-----------|-------------------|----------------|----------|-----------|-------------------|------------------------|---------------------------|---|
| Maravilha | 7 | 14/04/2024 | 03:10:00 | -9,24285 | -37,28035 | 1,15 | APA Serra da Caiçara | Caatinga | AL-2707206-BCF00232C86748C1B42F20B656205DE8 |
| | | 14/04/2024 | 03:10:00 | -9,24224 | -37,28364 | 1,23 | APA Serra da Caiçara | - | AL-2707206-BCF00232C86748C1B42F20B656205DE8 |
| | | 14/04/2024 | 03:38:00 | -9,24661 | -37,28310 | 1,14 | APA Serra da Caiçara | - | AL-2707206-BCF00232C86748C1B42F20B656205DE8 |
| | | 14/04/2024 | 03:38:00 | -9,24552 | -37,28021 | 1,10 | APA Serra da Caiçara | - | AL-2707206-BCF00232C86748C1B42F20B656205DE8 |
| | | 14/04/2024 | 03:38:00 | -9,24486 | -37,28429 | 1,19 | APA Serra da Caiçara | - | AL-2707206-BCF00232C86748C1B42F20B656205DE8 |
| | | 14/04/2024 | 03:36:00 | -9,24195 | -37,27961 | 1,16 | APA Serra da Caiçara | - | AL-2707206-BCF00232C86748C1B42F20B656205DE8 |
| | | 16/04/2024 | 03:23:00 | -9,24575 | -37,28037 | 28,25 | APA Serra da Caiçara | - | AL-2707206-BCF00232C86748C1B42F20B656205DE8 |
| Cacimbinhas | 5 | 14/04/2024 | 16:11:00 | -9,41308 | -37,01855 | 0,00 | - | - | AL-2701209-117C0E426FA448E399F300044F9FE3F2 |
| | | 14/04/2024 | 15:46:00 | -9,41300 | -37,02115 | 0,00 | - | - | AL-2701209-117C0E426FA448E399F300044F9FE3F2 |
| | | 15/04/2024 | 15:29:00 | -9,44557 | -36,98299 | 0,30 | - | Caatinga | AL-2701209-75D4404938354AA2AAA8AD44BF0E133F |
| | | 15/04/2024 | 15:54:00 | -9,44445 | -36,98317 | 0,30 | - | - | AL-2701209-75D4404938354AA2AAA8AD44BF0E133F |
| | | 16/04/2024 | 16:01:00 | -9,38366 | -37,00476 | 3,92 | - | - | AL-2701209-8C323439ACAF42D5A3CE860AD4AEBDEF |
| Girau do Ponciano | 5 | 17/04/2024 | 15:16:00 | -9,64165 | -36,92236 | 0,00 | - | - | AL-2702900-0A001D674567414FABEEAF88DD884791 |
| | | 17/04/2024 | 16:30:00 | -9,63887 | -36,92428 | 0,00 | - | - | AL-2702900-0A001D674567414FABEEAF88DD884791 |
| | | 16/04/2024 | 15:33:00 | -9,64107 | -36,93061 | 0,54 | - | - | AL-2702900-90631100DFAC4435860A7A7DB457E6C9 |
| | | 16/04/2024 | 15:33:00 | -9,63867 | -36,93142 | 0,69 | - | - | AL-2702900-90631100DFAC4435860A7A7DB457E6C9 |
| | | 17/04/2024 | 15:16:00 | -9,64221 | -36,92685 | 0,00 | - | - | AL-2702900-90631100DFAC4435860A7A7DB457E6C9 |
| Belo Monte | 2 | 17/04/2024 | 03:53:00 | -9,82653 | -37,27689 | 0,00 | - | Caatinga | AL-2700904-A9F61B98FF9D4D3F8C00BDA92BE04680 |
| | | 17/04/2024 | 16:16:00 | -9,80241 | -37,30303 | 0,00 | - | - | AL-2700904-BCF3270F56AF40BEB86A56FFEDFD08E7 |
| Mata Grande | 2 | 17/04/2024 | 15:41:00 | -9,11508 | -37,75756 | 0,00 | - | - | AL-2705002-21A5185B7903480E9D0238A2FBEF7335 |
| | | 17/04/2024 | 16:30:00 | -9,02478 | -37,71314 | 0,00 | - | - | AL-2705002-EC8681DDB9CF4A3099CA25284A59FAC7 |
| Batalha | 1 | 18/04/2024 | 16:11:00 | -9,74288 | -37,05653 | 0,13 | - | Transição Fitoecológica | - |
| Canapi | 1 | 18/04/2024 | 03:36:00 | -9,11533 | -37,56234 | 4,01 | - | - | AL-2701605-2DE17967E0B5445BBE8195C0996FA9DA |
| Igaci | 1 | 16/04/2024 | 16:01:00 | -9,50769 | -36,79498 | 0,62 | - | - | AL-2703106-3003B1515A9148B89B64B5D857DDB96E |
| Major Isidoro | 1 | 14/04/2024 | 16:37:00 | -9,58032 | -36,97807 | 0,00 | - | - | AL-2704401-6935629CFD9D4097B1BD5C21052B92A5 |
| Minador do Negrão | 1 | 14/04/2024 | 16:37:00 | -9,35308 | -36,85435 | 0,00 | - | - | AL-2705309-048B67EC16A44BB1915E51783C32275B |
| Poço das Trincheiras | 1 | 14/04/2024 | 15:46:00 | -9,28571 | -37,39021 | 1,69 | APA Serra da Caiçara | - | AL-2707206-E2F069C88DE7418C8510AB713E155DBA |
| Traipu | 1 | 15/04/2024 | 15:54:00 | -9,91358 | -36,99313 | 0,50 | - | - | AL-2709202-EB4A340928934AF1819725A7F70D6695 |