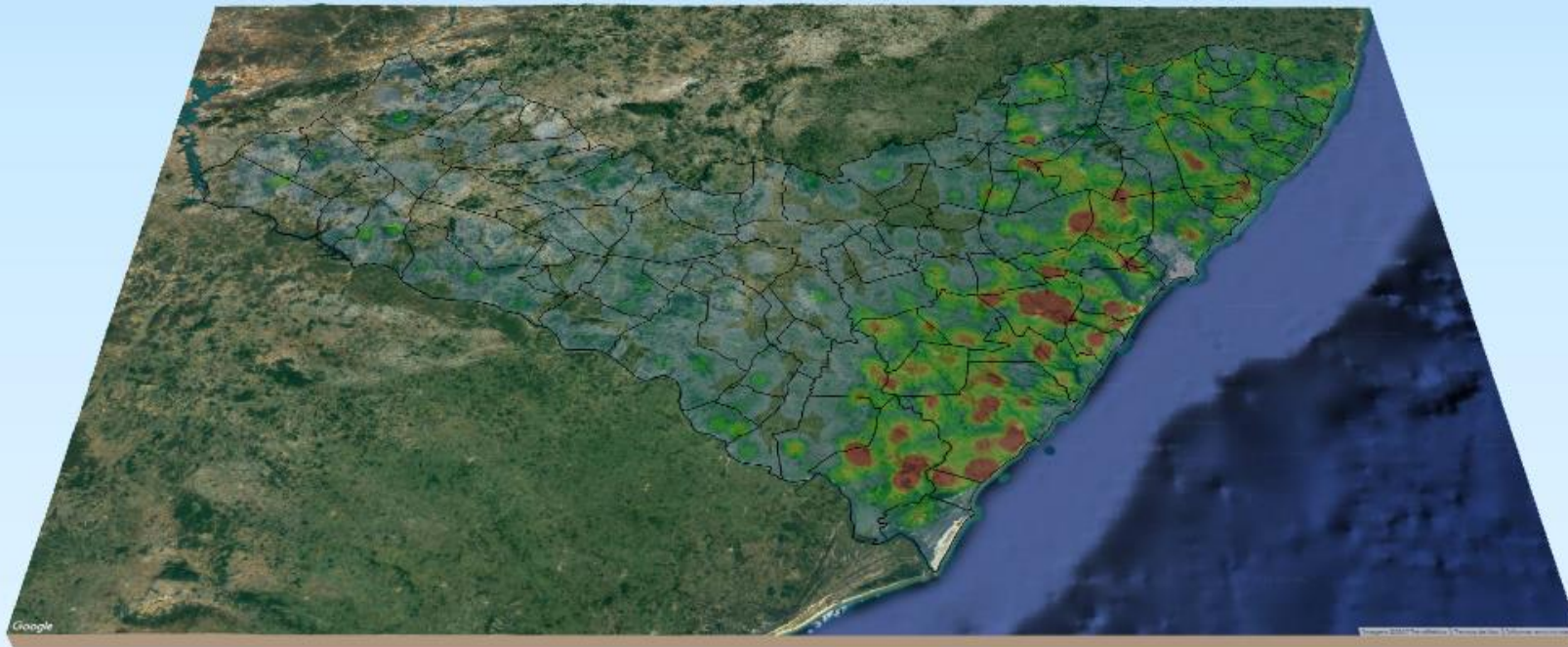


RELATÓRIO DE MONITORAMENTO DE FOCOS DE QUEIMADAS

28 de Abril a 04 de Maio de 2024



MONITORAMENTO DE FOCOS DE QUEIMADAS NO ESTADO DE ALAGOAS
RELATÓRIO TÉCNICO

PAULO SURUAGY DO AMARAL DANTAS

Governador do Estado de Alagoas

GINO CÉSAR MENESES PAIVA

Secretário de Estado do Meio Ambiente e dos Recursos Hídricos

GUSTAVO RESSURREIÇÃO LOPES

Diretor-Presidente do Instituto do Meio Ambiente de Alagoas

IVENS BARBOZA LEÃO

Diretor Executivo de Gestão do
Instituto do Meio Ambiente de Alagoas

DANIEL NIVALDO DA CONCEIÇÃO

Supervisor de Geoprocessamento do
Instituto do Meio Ambiente de Alagoas

RESUMO DAS OCORRÊNCIAS DOS FOCOS DE QUEIMADAS 28/04 a 04/05/2024

QUANTIDADE TOTAL DE FOCOS NO ESTADO: 44

QUANTIDADE DE FOCOS MONITORADOS¹: 36

QUANTIDADE DE FOCOS QUE AFETARAM UNIDADES DE CONSERVAÇÃO: 0

QUANTIDADE DE FOCOS QUE AFETARAM VEGETAÇÃO: 13

Caatinga: 9
Transição Fitoecológica: 3
Floresta Estacional: 1

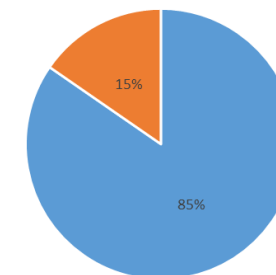
RANKING DOS MUNICÍPIOS COM MAIOR QUANTIDADE DE REGISTROS DE FOCOS:

- 1- Belo Monte: 6
- 2- Girau do Ponciano: 5
- 3- Mata Grande: 5
- 4- Pão de Açúcar: 5
- 5- Jequiá da Praia: 3

RANKING DOS MUNICÍPIOS COM MENOR QUANTIDADE DE REGISTROS DE FOCOS:

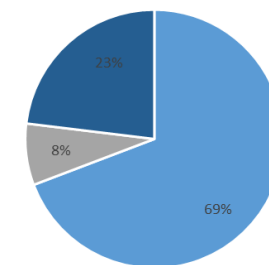
- 1- Água Branca: 1
- 2- Cacimbinhas: 1
- 3- Coité do Nóia: 1
- 4- Olho d'Água do Casado: 1
- 5- Penedo: 1

FOCOS MONITORADOS E NÃO MONITORADOS



■ FOCOS MONITORADOS ■ FOCOS NÃO MONITORADOS

FOCOS POR TIPO DE VEGETAÇÃO AFETADA



■ CAATINGA ■ FLORESTA ESTACIONAL ■ TRANSIÇÃO FITOECOLÓGICA

¹Focos monitorados correspondem àqueles que afetaram remanescentes de vegetação ou unidades de conservação, além das ocorrências identificadas nas propriedades rurais, segundo dados do Cadastro Ambiental Rural.



INSTITUTO DO MEIO AMBIENTE
ESTADO DE ALAGOAS

Av. Fernandes Lima, 679
Farol – CEP 57057-450 – Maceió, Alagoas.
Fone: 3315-1738/1778
Fax 3315-1732; www.ima.al.gov.

INSTITUTO DO MEIO AMBIENTE DE ALAGOAS

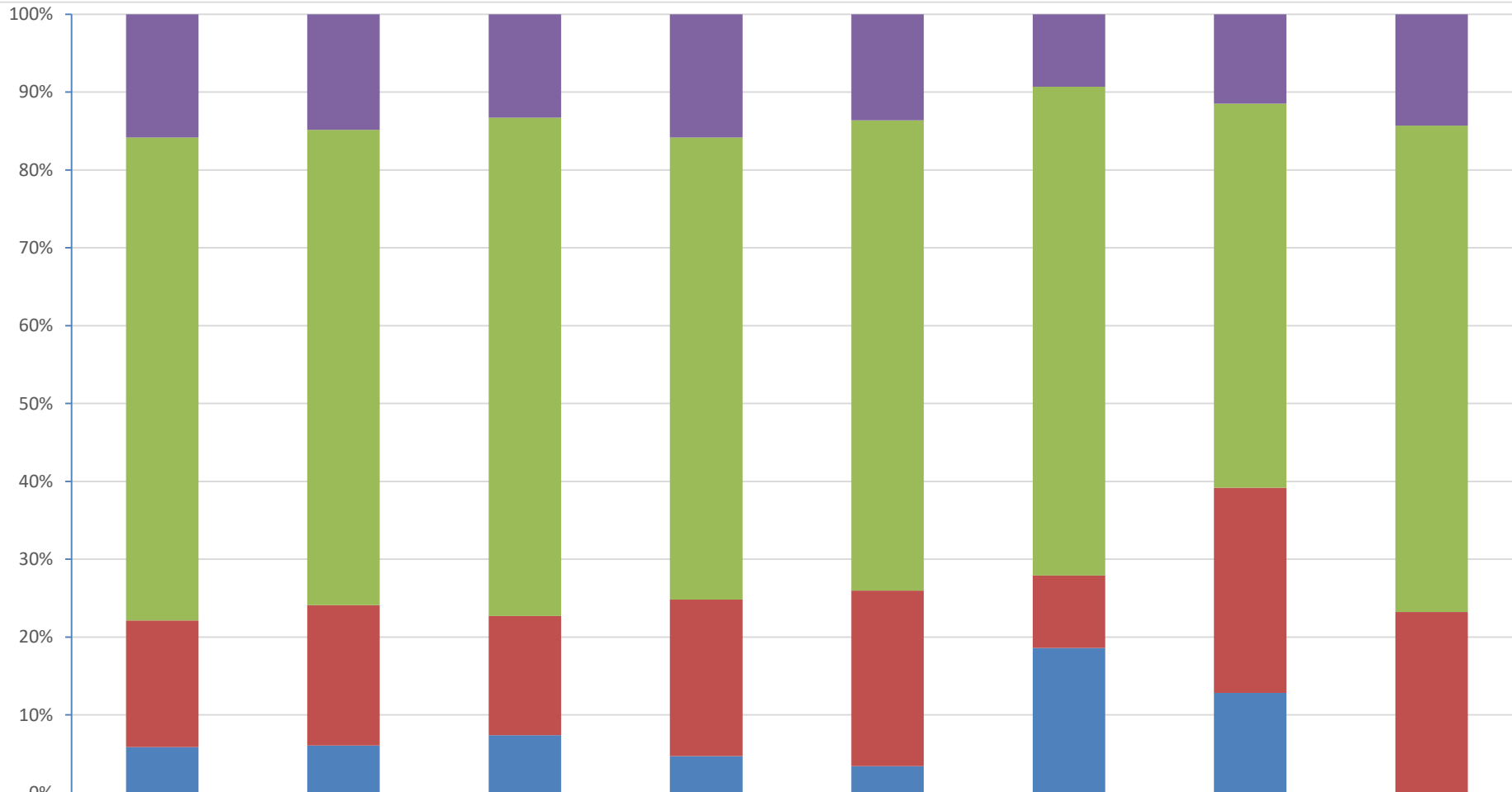
SUPERVISÃO DE GEOPROCESSAMENTO

RELATÓRIO SEMANAL DE MONITORAMENTO DE FOCOS DE QUEIMADAS

Página: 4

Relatório:
28/04 a 04/05/2024

Evolução dos Focos de Queimadas



■ Focos Não Monitorados

■ Propriedades CAR

■ Em Remanescentes de Vegetação

■ Em Unidades de Conservação

2023

JAN

FEV

MAR

14

15

16

17

1737

514

151

235

32

4

17

8

6807

2114

728

881

142

27

73

35

1783

625

174

298

53

4

39

13

643

210

84

70

8

8

19

0

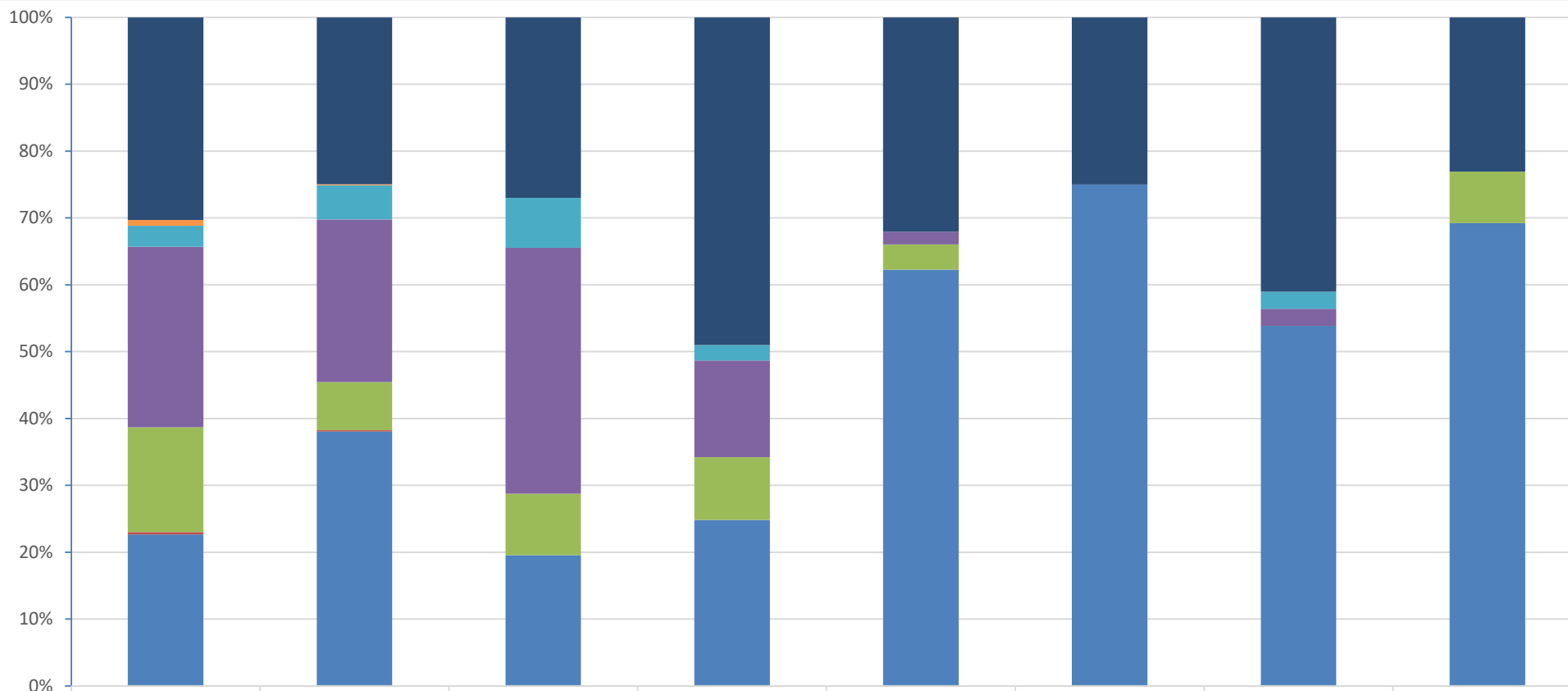


INSTITUTO DO MEIO AMBIENTE
ESTADO DE ALAGOAS

Av. Fernandes Lima, 679
Farol – CEP 57057-450 – Maceió, Alagoas.
Fone: 3315-1738/1778
Fax 3315-1732; www.ima.al.gov.

INSTITUTO DO MEIO AMBIENTE DE ALAGOAS
ASSESSORIA AMBIENTAL DE GEOPROCESSAMENTO
RELATÓRIO SEMANAL DE MONITORAMENTO DE FOCOS DE QUEIMADAS

Evolução dos Focos de Queimadas em Remanescentes de Vegetação



	2023	JAN	FEV	MAR	14	15	16	17
Transição Fitoecológicas	540	156	47	146	17	1	16	3
Refúgio Ecológico	16	1	0	0	0	0	0	0
Formações Pioneiras	56	32	13	7	0	0	1	0
Floresta Ombrófila	481	152	64	43	1	0	1	0
Floresta Estacional	280	45	16	28	2	0	0	1
Cerrado	6	1	0	0	0	0	0	0
Caatinga	404	238	34	74	33	3	21	9



**INSTITUTO DO MEIO AMBIENTE
ESTADO DE ALAGOAS**

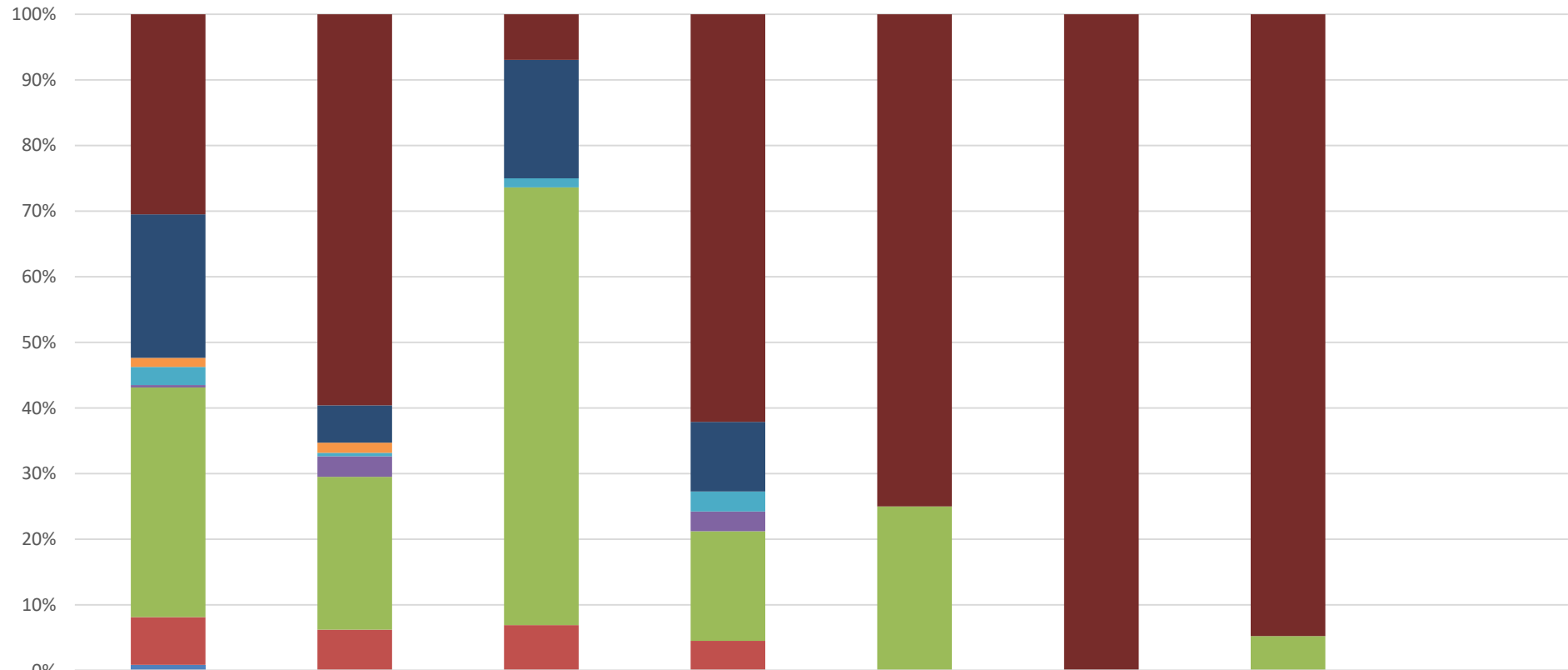
Av. Fernandes Lima, 679
Farol – CEP 57057-450 – Maceió, Alagoas.
Fone: 3315-1738/1778
Fax 3315-1732; www.ima.al.gov.

INSTITUTO DO MEIO AMBIENTE DE ALAGOAS

SUPERVISÃO DE GEOPROCESSAMENTO

RELATÓRIO SEMANAL DE MONITORAMENTO DE FOCOS DE QUEIMADAS

Evolução dos Focos de Queimadas em APAs



APA	2023	JAN	FEV	MAR	14	15	16	17
APA Serra da Caiçara	176	115	5	41	6	8	18	0
APA do Pratagy	126	11	13	7	0	0	0	0
APA do Catolé e Fernão Velho	8	3	0	0	0	0	0	0
APA de Santa Rita	16	1	1	2	0	0	0	0
APA de Piaçabuçu	2	6	0	2	0	0	0	0
APA de Murici	202	45	48	11	2	0	1	0
APA da Marituba do Peixe	42	12	5	3	0	0	0	0
APA Costa dos Corais	5	0	0	0	0	0	0	0



INSTITUTO DO MEIO AMBIENTE
ESTADO DE ALAGOAS

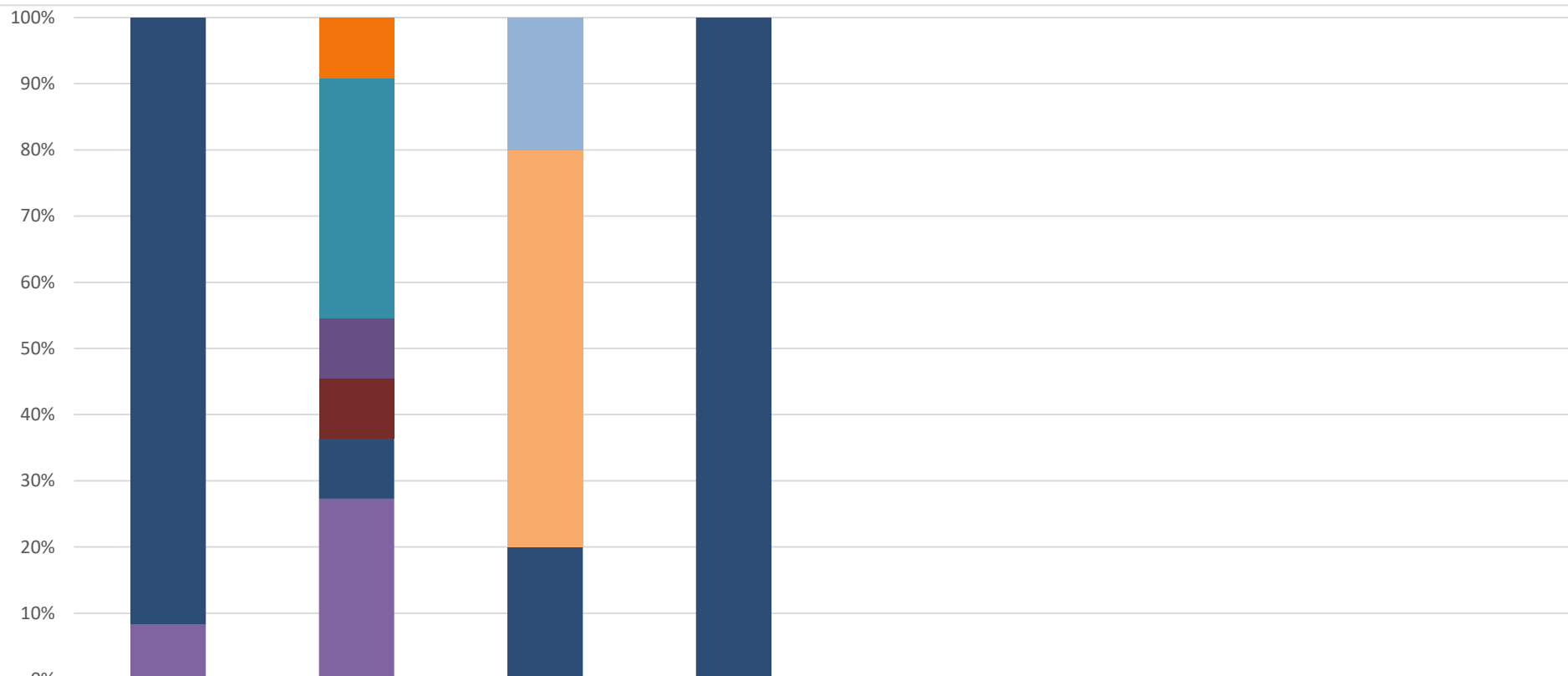
Av. Fernandes Lima, 679
Farol – CEP 57057-450 – Maceió, Alagoas.
Fone: 3315-1738/1778
Fax 3315-1732; www.ima.al.gov.

INSTITUTO DO MEIO AMBIENTE DE ALAGOAS
ASSESSORIA AMBIENTAL DE GEOPROCESSAMENTO
RELATÓRIO SEMANAL DE MONITORAMENTO DE FOCOS DE QUEIMADAS

Página: 7

28/04 a 04/05/2024

Evolução dos Focos de Queimadas em RPPN's



	2023	JAN	FEV	MAR	14	15	16	17
RPPN Sereno	0	0	1	0	0	0	0	0
RPPN Reserva Mata da Sálvia	0	1	0	0	0	0	0	0
RPPN Lula Lobo	0	4	0	0	0	0	0	0
RPPN Olho d'Água	0	1	0	0	0	0	0	0
RPPN Serra d'Água	0	0	3	0	0	0	0	0
RPPN Eustáquio Toledo Neto	0	1	0	0	0	0	0	0
RPPN Dubinha Guimarães	11	1	1	2	0	0	0	0
RPPN Boca do Rio	1	3	0	0	0	0	0	0



INSTITUTO DO MEIO AMBIENTE
ESTADO DE ALAGOAS

Av. Fernandes Lima, 679
Farol – CEP 57057-450 – Maceió, Alagoas.
Fone: 3315-1738/1778
Fax 3315-1732; www.ima.al.gov.

INSTITUTO DO MEIO AMBIENTE DE ALAGOAS

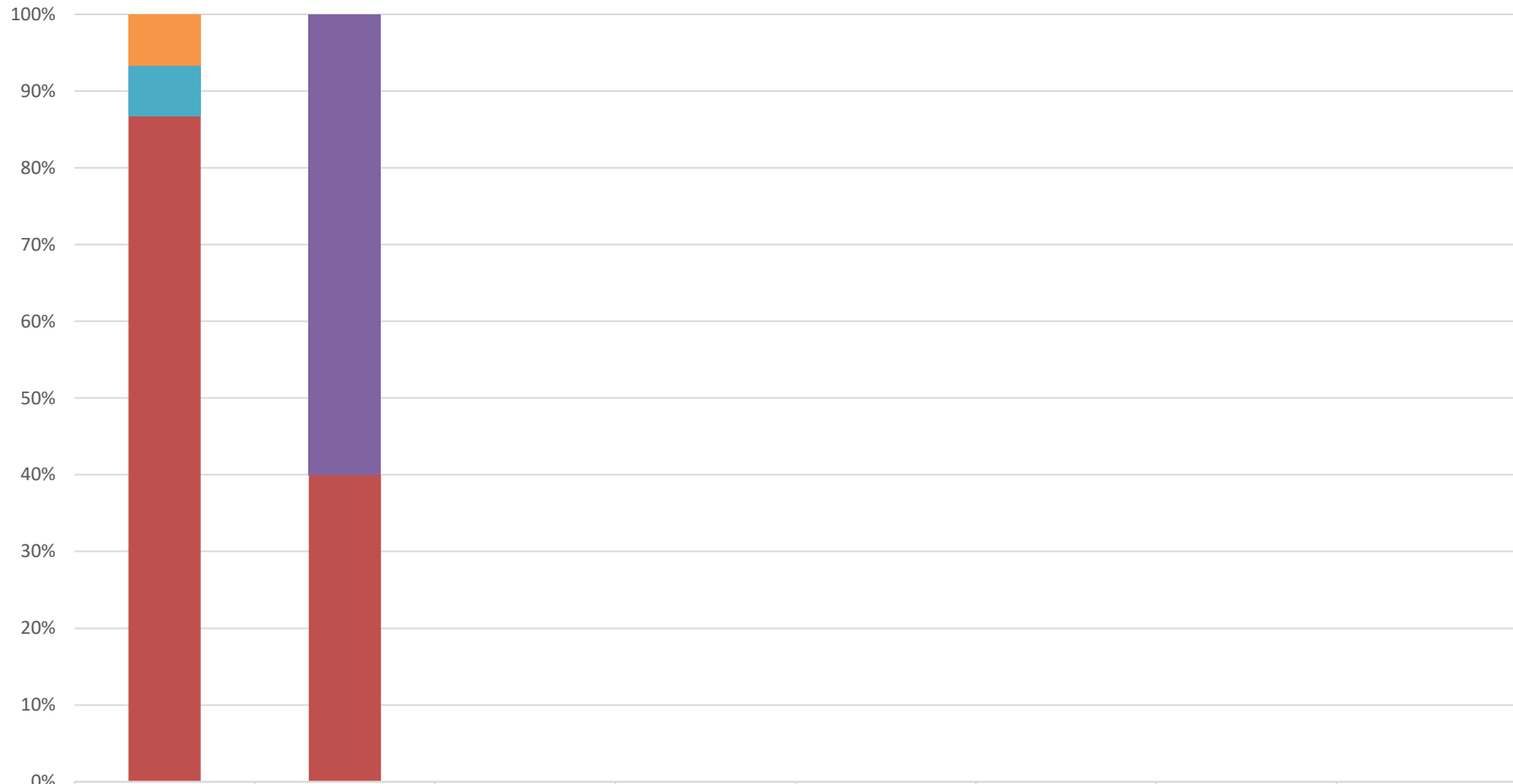
SUPERVISÃO DE GEOPROCESSAMENTO

RELATÓRIO SEMANAL DE MONITORAMENTO DE FOCOS DE QUEIMADAS

Página: 8

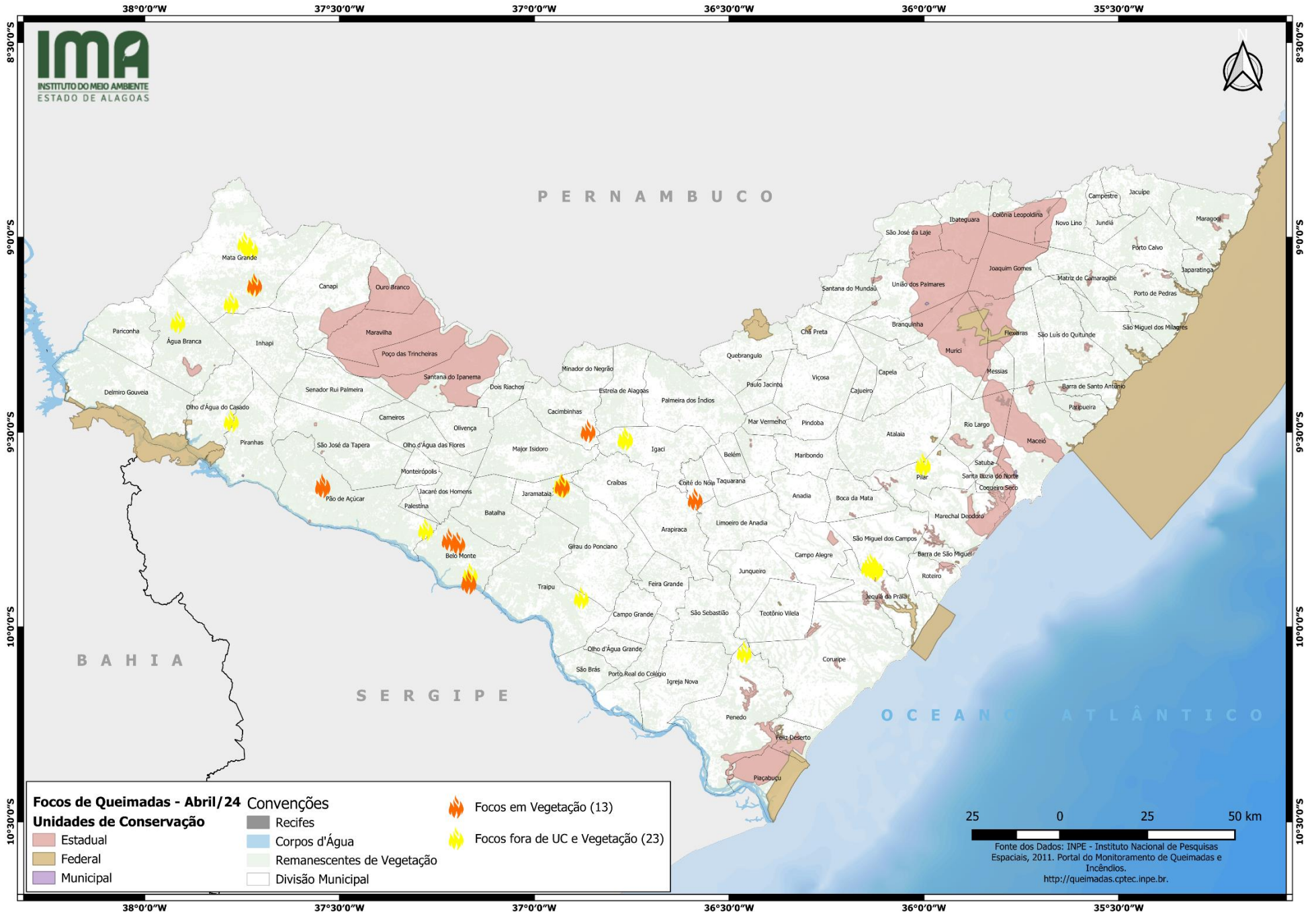
Relatório:
28/04 a 04/05/2024

Evolução dos Focos de Queimadas em Outras Unidades de Conservação

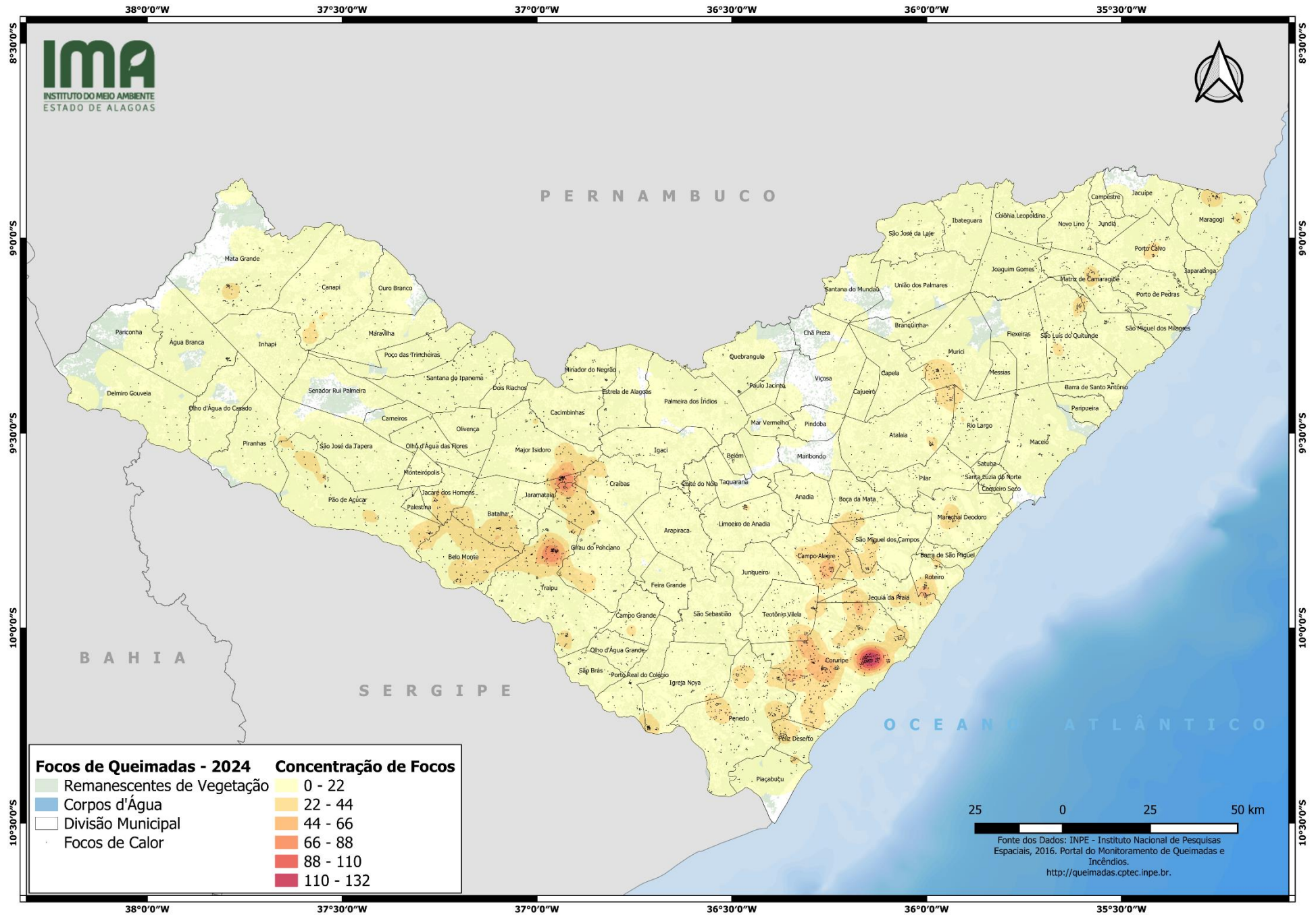


	2023	JAN	FEV	MAR	14	15	16	17
RVS Morros do Craunã	2	0	0	0	0	0	0	0
RESEX de Jequiá	2	0	0	0	0	0	0	0
RESEC Manguezais da Lagoa de Roteiro	0	3	0	0	0	0	0	0
REBIO de Pedra Talhada	0	0	0	0	0	0	0	0
MONA do Rio São Francisco	26	2	0	0	0	0	0	0

DISTRIBUIÇÃO ESPACIAL DOS FOCOS DE QUEIMADAS – 28/04 a 04/05/2024



CONCENTRAÇÃO DOS FOCOS DE QUEIMADAS – 01/01/2024 a 04/05/2024





INSTITUTO DO MEIO AMBIENTE
ESTADO DE ALAGOAS

Av. Fernandes Lima, 679
Farol – CEP 57057-450 – Maceió, Alagoas.
Fone: 3315-1738/1778
Fax 3315-1732; www.ima.al.gov.

INSTITUTO DO MEIO AMBIENTE DE ALAGOAS
ASSESSORIA AMBIENTAL DE GEOPROCESSAMENTO
RELATÓRIO SEMANAL DE MONITORAMENTO DE FOCOS DE QUEIMADAS

Página: 11

28/04 a 04/05/2024

MUNICÍPIO	QTD FOCOS	DATA (aaaa/mm/dd)	HORA GMT (hms)	LATITUDE	LONGITUDE	PRECIPITAÇÃO (mm)	UNIDADE DE CONSERVAÇÃO	TIPO DE VEGETAÇÃO AFETADA	CÓDIGO DA PROPRIEDADE DE OCORRÊNCIA DO FOCO DE QUEIMADA
Belo Monte	6	01/05/2024	15:54:00	-9,88318	-37,16868	0,00	-	Caatinga	AL-2700904-723810CDC50C46A1AF3323951BEFD622
		01/05/2024	16:20:00	-9,88548	-37,16807	0,00	-	Caatinga	AL-2700904-723810CDC50C46A1AF3323951BEFD622
		01/05/2024	15:29:00	-9,88602	-37,16830	0,00	-	Caatinga	AL-2700904-723810CDC50C46A1AF3323951BEFD622
		04/05/2024	15:22:00	-9,78465	-37,19645	0,40	-	Caatinga	AL-2700904-99A9ADA5E9BD4FDBBF419034A0CF73B8
		01/05/2024	15:54:00	-9,77582	-37,21876	0,00	-	Caatinga	AL-2700904-C19BD38AABCC40AD9C72BDD64FD12C32
Girau do Ponciano	5	01/05/2024	16:20:00	-9,86442	-37,16497	0,00	-	-	AL-2700904-39F856AEADB8465CA5C9B7B144BCD215
		02/05/2024	03:25:00	-9,63752	-36,92876	0,60	-	Transição Fitoecológica	AL-2702900-90631100DFAC4435860A7A7DB457E6C9
		02/05/2024	04:23:00	-9,63500	-36,92826	0,60	-	-	AL-2702900-0A001D674567414FABEEAF88DD884791
		02/05/2024	04:14:00	-9,63836	-36,92757	0,60	-	-	AL-2702900-90631100DFAC4435860A7A7DB457E6C9
		02/05/2024	04:14:00	-9,63774	-36,93222	0,60	-	-	AL-2702900-90631100DFAC4435860A7A7DB457E6C9
Mata Grande	5	02/05/2024	04:14:00	-9,63734	-36,93079	0,60	-	-	AL-2702900-90631100DFAC4435860A7A7DB457E6C9
		01/05/2024	15:54:00	-9,12148	-37,71803	0,00	-	Transição Fitoecológica	-
		02/05/2024	03:25:00	-9,01466	-37,74337	0,00	-	-	AL-2705002-329A89BCD50F4C56B040EBCAFDACDC84
		01/05/2024	16:20:00	-9,02899	-37,72799	0,00	-	-	AL-2705002-52D020971D6F46BEA18A63618BD9BC4D
		30/04/2024	16:37:00	-9,16846	-37,77824	0,00	-	-	AL-2705002-C0513BC269054C7083BEDF8CDDE8998A
Pão de Açúcar	5	01/05/2024	16:20:00	-9,12382	-37,71917	0,00	-	-	AL-2705002-F65B2F82109548F5946673EAA0364828
		01/05/2024	15:54:00	-9,63580	-37,54338	0,00	-	Caatinga	AL-2706406-C5D058C0E824717B058C840B4B4E6EE
		01/05/2024	16:20:00	-9,63775	-37,54374	0,00	-	Caatinga	AL-2706406-C5D058C0E824717B058C840B4B4E6EE
		01/05/2024	15:29:00	-9,63866	-37,54336	0,00	-	Caatinga	AL-2706406-C5D058C0E824717B058C840B4B4E6EE
		01/05/2024	15:54:00	-9,63819	-37,54272	0,00	-	Caatinga	AL-2706406-E1325FDDDF184DF89DAD670296E3D1B9
Jequiá da Praia	3	01/05/2024	15:54:00	-9,74993	-37,27925	0,00	-	-	AL-2706406-183346A8EAC5406B82B44932E2F6942C
		29/04/2024	16:33:00	-9,85139	-36,12477	6,90	-	-	AL-2703759-805CFC090CC44D90B1D684FEF92F1E02
		29/04/2024	16:33:00	-9,85100	-36,12651	6,95	-	-	AL-2703759-805CFC090CC44D90B1D684FEF92F1E02
Igaci	2	29/04/2024	16:33:00	-9,85039	-36,12324	6,88	-	-	AL-2703759-805CFC090CC44D90B1D684FEF92F1E02
		01/05/2024	15:54:00	-9,51659	-36,76594	0,00	-	-	AL-2703106-669D39155E2F48108F54AFCD9F27D6E9
Pilar	2	01/05/2024	16:20:00	-9,51732	-36,76740	0,00	-	-	AL-2703106-669D39155E2F48108F54AFCD9F27D6E9
		03/05/2024	16:30:00	-9,58376	-36,00295	0,00	-	-	AL-2706901-C27AF2F972EC4B74A95C789E74D4A14B
São Miguel dos Campos	2	03/05/2024	16:30:00	-9,58337	-36,00185	0,00	-	-	AL-2706901-C27AF2F972EC4B74A95C789E74D4A14B
		29/04/2024	16:16:00	-9,84533	-36,14268	7,45	-	-	AL-2703759-805CFC090CC44D90B1D684FEF92F1E02
		29/04/2024	16:16:00	-9,83962	-36,13633	7,35	-	-	AL-2703759-805CFC090CC44D90B1D684FEF92F1E02
Água Branca	1	29/04/2024	16:03:00	-9,21703	-37,91487	5,30	-	-	AL-2700102-0BF5DCCF45F445D6B4841DFB86FD60D
Cacimbinhas	1	30/04/2024	15:46:00	-9,49666	-36,86210	0,10	-	Transição Fitoecológica	AL-2701209-4D8B1DD201A461398A3AB0F7058DCC2
Coité do Nóia	1	01/05/2024	16:20:00	-9,67190	-36,58750	0,00	-	Floresta Estacional	AL-2702009-F9C2E7C4DAE8423BA7D3B9DFF0E8C505
Olho d'Água do Casado	1	30/04/2024	16:37:00	-9,47069	-37,77777	0,00	-	-	AL-2705804-D448204399E94F4C954B670EA03126F2
Penedo	1	01/05/2024	15:54:00	-10,06466	-36,46154	0,00	-	-	AL-2706703-8B54B18C7A924BBA81C63168ABFEC4D4
Traipu	1	01/05/2024	15:54:00	-9,92443	-36,87964	0,00	-	-	AL-2709202-6D31EBDC316F496093D2D7DE2E7169E5