

RESULTADO DE ENSAIOS ANALÍTICOS/BALNEABILIDADE DAS PRAIAS DE ALAGOAS - REAB

PAGINA/FOLHA: 1/3

REAB Nº/ANO: 23/2024

DATA DE COLETA: 05/06/2024

RESPONSÁVEL PELA COLETA: RICARDO O. CÉSAR

PONTO Nº	PRAIAS DO LITORAL SUL / LOCAL DE COLETA	CHUVA	TEMPERATURA (°C)	HORA DA COLETA	CATEGORIA
1	Praia do Pontal do Peba/Av. Beira Mar, frente à Pousada do Marinho - 10°20'42,56"S e 036°18'5,51"W	Sim	28,26	12:09h	Própria
1.1	Rio São Francisco/Piaçabuçu – Rua Coronel José Leonel, 68 (PIER) - 10°24'29,86"S e 036°26'05,65"W	Sim	28,1	11:36h	Própria
1.2	Rio São Francisco/Piaçabuçu – Rodovia Dalmo Moreira Santana - 10°23'55,43"S e 036°26'46,71"W	Sim	28,4	11:20h	Própria
1.3	Prainha do Rio São Francisco/ Av. Beira Rio,552 - Centro - 10°17'52,64"S e 036°34'57,86"W	Sim	27,9	10:39h	Própria
2	Praia de Feliz Deserto/Av. Gov. Ronaldo Lessa, Frente à Praça Multieventos - 10°17'59,02"S e 036°17'26,41"W	Não	28,6	10:25h	Própria
3	Praia de Miai de Baixo/Frente à Rua de Acesso à Praia -10°13'14,20"S e 036°12'57,18"W	Não	29	12:37h	Própria
4	Praia de Miai de Cima/Frente a Rua da Praia - 10°12'07,14"S e 036°11'21,67"W	Não	28,3	12:46h	Própria
5	Praia do Pontal de Coruripe/Frente ao Farol do Pontal, Frente ao Bar e Restaurante do Baiano - 10°09'29,99"S e 036°08'10,92"W	Não	28	12:58h	Própria
6	Praia da Lagoa do Pau/Frente da Barraca Carraspana, Poxim - 10°07'44,87"S e 036°06'34,12"W	Não	28,6	13:09h	Própria
7	Praia de Duas Barras/± 200m ao Sul da Foz do Rio Jequiá - 10°02'57,36"S e 036°01'54,36"W	Não	28,1	13:25h	Própria
7.1	Prainha da Laguna Jequiá da Praia/Rua Santo Antônio, Centro - 10°00'24,21"S e 036°01'26,07"W	Não	28,9	13:44h	Própria
8	Praia de Duas Barras/Foz do Rio Jequiá - 10°03'1,21"S e 036°01'53,27"W	Não	27,4	13:32h	Própria
9	Praia de Lagoa Azeda/Frente à Rua Antenor Nunes - 09°58'16,01"S e 035°58'47,14"W	Sim	28,2	14:11h	Própria
10	Praia do Gunga/±200m da Foz da Lagoa do Roteiro - 09°51'40,49"S e 035°54'16,96"W	Sim	28,6	14:26h	Própria
11	Praia do Gunga/ Est. da Lagoa do Roteiro, ±200m da Foz - 09°51'35,50"S; W 035°54'16,87"W	Sim	27,9	14:32h	Própria
12	Praia de Atalaia/ Barra de São Miguel,Rua São Pedro - 09°50'39,93"S e 035°54'23,79"W	Sim	27,4	14:48h	Própria
13	Praia da Barra de São Miguel/ Frente à Rua Edson Frazão - 09°50'19,77"S e 035°53'19,90"W	Não	28	15:03h	Própria
13.1	Rio Niquim/ Barra se São Miguel, ±300m da Foz - 09°50'38,62"S e 35°53'56,36"W	Não	29	15:08h	Imprópria
14	Rio Niquim/Rodovia Dr. IB Gatto Falcão, Ponte AL-101-Sul - 09°49'46,78"S e 035°53'37,50"W	Não	28,8	15:14h	Própria
15	Praia do Francês/ Vila dos Pescadores, Frente à Nareia Beach Bar - 09°46'17,97"S e 035°50'30,12"W	Não	28,7	15:32h	Própria
16	Praia do Francês/ Av Verdes Mares, prox. à Rua Massunim - 09°46'15,02"S e 035°50'24,47"W	Não	28,2	15:37h	Própria
17	Praia do Francês/Av. Verdes Mares, Frente ao Restaurante e Petiscaria da Lara - 09°46'04,85"S e 035°50'16,16"W	Não	28,5	15:42h	Própria
18	Praia do Saco/Frente à Rua Principal, frente à Barraca da Helena - 09°44'38,70"S; W 035°49'12,40"W	Sim	28,1	15:55h	Própria

CRITÉRIOS DE BALNEABILIDADE:

A Resolução CONAMA Nº 274/2000, do Conselho Nacional do Meio Ambiente, estabelece os seguintes *Crítérios de Balneabilidade*:

As praias são consideradas **PRÓPRIAS**, quando em 80% ou mais de um conjunto de amostras obtidas em uma das cinco semanas anteriores, colhidas no mesmo local, não exceder um limite de 800 NMP (Número Mais Provável) de *Escherichia coli* por 100 mL da amostra de água. As praias são consideradas **IMPRÓPRIAS**, quando não obedecer ao critério anterior ou quando venha apresentar na última semana um valor superior a 2.000 *Escherichia coli* por 100 mL.

FATOS CONSIDERADOS:

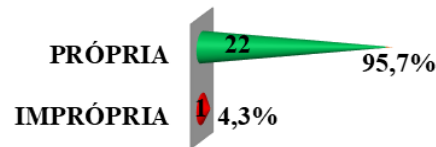
Considerando que a saúde e o bem-estar humano podem ser afetados pelas condições de balneabilidade. Considerando que diversas variáveis intervenientes na balneabilidade das praias, principalmente as fortes chuvas e sua relação com a possibilidade de riscos à saúde dos frequentadores, recomendam-se:

- I. Que seja evitada, no caso de praias influenciadas pela presença de cursos d'água supostamente contaminados por efluentes, sua utilização nas 24 horas subsequentes à ocorrência de chuvas, visto que, durante este período é maior a probabilidade de contaminação por matéria de origem fecal e, conseqüentemente, o risco de se contrair doenças infecciosas;
- II. Que seja evitada, em qualquer época, a utilização de áreas que estejam diretamente sob influência de rios, canais e córregos;
- III. Que seja evitada a ingestão de água do mar, com redobrada atenção para com as crianças, que são mais sensíveis e menos imune do que os adultos.
- IV. **Que seja evitada, em qualquer época, a utilização de áreas que estejam diretamente sob influência de floração de algas [...], principalmente no trechos das praias da Avenida ao Sobral, conforme Art. 1º, Alínea "g", CONAMA "in situ".**

PORTO DE MACEIÓ (ESTADO DE ALAGOAS) – 2024

Dia	PREVISÕES DE MARÉS			
	ALTA	BAIXA		
	Hora	Altitude (m)	Hora	Altitude (m)
05/06/2024	02:30	2.0	08:49	0.2
05/06/2024	14:58	2.1	21:08	0.3

ÍNDICES DE CATEGORIA



Maceió, 07 de Junho de 2024.

Rosana Correia Vieira Albuquerque

Rosana Correia Vieira Albuquerque
Engenheira Química - Consultora Ambiental/GELAB. CRQ: 17.3.000437

Diogo Henrique dos Santos Silva

Diogo Henrique dos Santos Silva
Biólogo – Consultor Ambiental/GELAB. CRBio: 122.785/08-D

Situação

● Imprópria

● Própria



Satuba
Santa Luzia do Norte
Coqueiro Seco

Pilar

Marechal Deodoro

Taquarana

Anadia

Boca da Mata

São Miguel dos Campos

Limoeiro de Anadia

Campo Alegre

Roteiro

Junqueiro

Jequiá da Praia

Teotônio Vilela

São Sebastião

Coruripe

Penedo

Feliz Deserto

Sergipe

Piaçabuçu

Praia Bonita

Praia de Atalaia

Praia do Gunga

Praia de Lagoa Azeda

Praia de Jacarecica do Sul

Praia das Dunas de Marapé

Praia de Duas Barras

Praia das Duas Barras

Praia do Poxim

Praia do Pituba

Praia da Lagoa do Pau

Praia do Pontal de Coruripe

Praia de Miai de Cima

Praia de Miai de Baixo

Praia do Japu

Praia de Feliz Deserto

Praia do Pontal do Peba

Praia do Massunim

Litoral Sul

OCEANO ATLÂNTICO

Legenda

Áreas Urbanas

Recifes

Corpos d'água

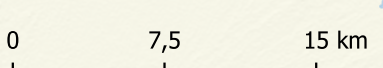
Vegetação

Limite Estadual

Municípios

Hidrografia

Praias



RESULTADO DE ENSAIOS ANALÍTICOS/BALNEABILIDADE DAS PRAIAS DE ALAGOAS - REAB

PAGINA/FOLHA: 2/3

REAB Nº/ANO: 23/2024

DATA DE COLETA: 05/06/2024

RESPONSÁVEL PELA COLETA: RICARDO O. CÉSAR

PONTO Nº	PRAIAS DE MACEÍÓ / LOCAL DE COLETA	CHUVA	TEMPERATURA (°C)	HORA DA COLETA	CATEGORIA
19	Praia do Pontal da Barra/Av. Assis Chateaubriand/Frente ao Motonáutica - 09°41'51,34"S; 035°46'36,77"W	Sim	28,3	16:12h	Própria
20	Praia do Pontal da Barra/Av. Assis Chateaubriand, ao BOPE - 09°41'22,70"S; 035°46'04,7"W	Sim	28,1	16:17h	Própria
21	Praia do Pontal da Barra/Av. Assis Chateaubriand, frente ao SINDIFISCO - 09°40'38,38"S; 035°45'14,82"W	Sim	28	16:25h	Própria
22	Praia do Pontal da Barra/Av. Assis Chateaubriand, ±500m ao Norte do Emissário da CASAL - 09°40'26,94"S; 035°44'56,37"W	Sim	27,9	16:29h	Imprópria
23	Praia da Avenida/Av. da Paz, frente ao Posto SHELL - 09°40'15,99"S; 035°44'25,40"W	Sim	28,8	16:34h	Imprópria
24	Praia da Avenida/Av. Assis Chateaubriand, interseção com a Rua Barão de Anadia - 09°40'13,56"S; 035°44'07,30"W	Sim	27,5	16:39h	Imprópria
25	Praia da Pajuçara/Av. Dr Antônio Gouveia, interseção com a Rua João Carneiro - 09°40'24,83"S; 035°42'57,66"W	Não	28,1	16:46h	Imprópria
26	Praia da Pajuçara/Av. Dr Antônio Gouveia, frente ao Restaurante Parmegiano - 09°39'56,47"S; 035°42'34,33"W	Não	28,7	16:51h	Imprópria
27	Praia da Ponta Verde/Av. Silvio Carlos Viana, frente Corretora Márcio Raposo - 09°39'52,45"S; 035°41'57,41"W	Não	28	16:55h	Imprópria
28	Praia de Ponta Verde/Av. Álvaro Otacílio, entre as Ruas General. Dr. João Saleiro Pitão e Dr. Rubens Canuto - 09°39'37,96"S; 035°41'48,89"W	Não	27,1	17:00h	Própria
29	Praia de Jatiúca/Av. Álvaro Otacílio, frente ao Hotel Maceió Atlantic - 09°38'57,10"S; 035°41'59,30"W	Não	28,8	17:07h	Imprópria
30	Praia de Cruz das Almas/Av. Brigadeiro Eduardo Gomes, frente ao RITZ Residence - 09°38'18,60"S; 035°41'53,53"W	Não	28,5	17:14h	Imprópria
31	Praia de Cruz das Almas/ Av. Eustáquio Gomes, frente ao Condomínio Solaris - 09°37'59,14"S; 035°41'48,21"W	Não	28	17:18h	Própria
32	Praia de Cruz das Almas/Av. Eustáquio Gomes, frente ao Leroy Merlin - 09°37'42,60"S; 035°41'44,01"W	Não	28,4	17:23h	Imprópria
33	Praia de Jacareicica/Rua Herry V. Vieira de Paula, Frente à Rua "A" - 09°36'48,55"S; 035°41'15,66"W	Não	28	17:27h	Própria
34	Praia de Guaxuma/Frente à entrada principal de acesso, Ao lado do Mariali Maceió - 09°35'32,25"S; 035°40'05,11"W	Não	28,7	17:30h	Própria
35	Praia de Garça Torta/Frente à Rua principal, perpendicular à Rua São Pedro - 09°35'00,25"S; 035°36'35,26"W	Não	28,1	17:40h	Própria
36	Rio Pratagy/Ponte AL-101, Norte - 09°34'01,97"S; 035°39'01,99"W	Sim	28,6	17:52h	Imprópria
37	Praia do Mirante da Sereia/Av. Beira Mar, frente à Rua de principal acesso - 09°33'55,51"S; 035°38'42,67"W	Sim	28,8	17:56h	Própria
38	Praia de Ipioca/Rua Hilda de Melo Aciole, Frente à Rua de principal acesso e ao lado do Residence Water Front - 09°31'51,91"S; 035°36'17,47"W	Sim	28,3	18:11h	Própria

CRITÉRIOS DE BALNEABILIDADE

A Resolução CONAMA Nº 274/2000, do Conselho Nacional do Meio Ambiente, estabelece os seguintes *Crériterios de Balneabilidade*:

As praias são consideradas **PRÓPRIAS**, quando em 80% ou mais de um conjunto de amostras obtidas em uma das cinco semanas anteriores, colhidas no mesmo local, não exceder um limite de 800 NMP (Número Mais Provável) de *Escherichia coli* por 100 mL da amostra de água. As praias são consideradas **IMPRÓPRIAS**, quando não obedecer ao critério anterior ou quando venha apresentar na última semana um valor superior a 2.000 *Escherichia coli* por 100 mL.

FATOS CONSIDERADOS

Considerando que a saúde e o bem-estar humano podem ser afetados pelas condições de balneabilidade. Considerando que diversas variáveis intervenientes na balneabilidade das praias, principalmente as fortes chuvas e sua relação com a possibilidade de riscos à saúde dos frequentadores, recomendam-se:

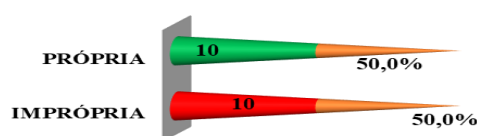
- I. Que seja evitada, no caso de praias influenciadas pela presença de cursos d'água supostamente contaminados por efluentes, sua utilização nas 24 horas subsequentes à ocorrência de chuvas, visto que, durante este período é maior a probabilidade de contaminação por matéria de origem fecal e, conseqüentemente, o risco de se contrair doenças infecciosas;
- II. Que seja evitada, em qualquer época, a utilização de áreas que estejam diretamente sob influência de rios, canais e córregos;
- III. Que seja evitada a ingestão de água do mar, com redobrada atenção para com as crianças, que são mais sensíveis e menos imune do que os adultos.
- IV. **Que seja evitada, em qualquer época, a utilização de áreas que estejam diretamente sob influência de floração de algas [...], principalmente no trechos das praias da Avenida ao Sobral, conforme Art. 1º, Alínea "g", CONAMA "in situ".**

PORTO DE MACEÍÓ (ESTADO DE ALAGOAS) - 2024

PREVISÕES DE MARÉS

Dia	ALTA		BAIXA	
	Hora	Altitude (m)	Hora	Altitude (m)
05/06/2024	02:30	2.0	08:49	0.2
05/06/2024	14:58	2.1	21:08	0.3

ÍNDICES DE CATEGORIA



Maceió, 07 de Junho de 2024.

Rosana Correia Vieira Albuquerque

Rosana Correia Vieira Albuquerque
Engenheira Química - Consultora Ambiental/GELAB CRQ: 17.3.000437

Diogo Henrique dos Santos Silva

Diogo Henrique dos Santos Silva
Biólogo - Consultor Ambiental/GELAB CRBio: 122.785/08-D

Situação

● Imprópria

● Própria

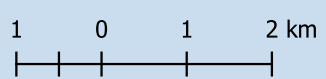


Litoral Maceió

OCEANO ATLÂNTICO

Legenda

- Áreas Urbanas
- Recifes
- CELMM
- Vegetação
- Limite Estadual
- Municípios
- Bairros de Maceió
- Hidrografia
- Praias



**RESULTADO DE ENSAIOS ANALÍTICOS/BALNEABILIDADE DAS
PRAIAS DE ALAGOAS - REAB**

PAGINA/FOLHA: 3/3

REAB Nº/ANO: 23/2024

DATA DE COLETA: 04/06/2024

RESPONSÁVEL PELA COLETA: RICARDO O. CÉSAR

PONTO Nº	PRAIAS DO LITORAL NORTE / LOCAL DE COLETA	CHUVA	TEMPERATURA (°C)	HORA DA COLETA	CATEGORIA
39	Praia de Paripueira/Av. Beira Mar, frente a Barraca do Osvaldo - 09°28'16,74"S e 35°32'55,76"W	Sim	29,8	09:31h	Própria
40	Praia de Paripueira/Rua Jair Mendonça, ± 900 m da rua principal de acesso - 09°28'09,6"S e 035°32'46,50"W	Sim	29,5	09:38h	Própria
41	Praia de Sonho Verde/Frente à ao Condomínio Sonho Verde - 09°27'06,55"S e 035°31'46,34"W	Sim	28,3	09:47h	Própria
42	Praia de Barra de Santo Antônio/Rua Projetada Um, frente à entrada do Loteamento Tabuba - 09°26'24,69"S e 035°31'6,41"W	Sim	28	09:54h	Própria
43	Praia de Maré Mansa/Barra de Santo Antônio, Rua Projetada 110, Loteamento Barra Norte - 09°25'27,87"S e 035°30'12,14"W	Sim	28,1	10:22h	Própria
44	Praia de Barra de Camaragibe/Rua São José, Início da Rua Beira Mar - 09°18'49,37"S e 035°24'53,73"W	Não	28,4	11:08h	Própria
45	Praia S. Miguel dos Milagres/Rua Prof. Augusto de Barros Falção, frente ao Restaurante Mija Della - 09°16'01,72"S e 035°21'53,93"W	Não	28,8	11:49h	Própria
46	Praia de Porto da Rua/Rua Agnelo João dos Santos - 09°14'39,58"S e 035°20'50,80"W	Não	28,3	12:20h	Própria
47	Rio Tatuamunha/Montante ao Projeto Peixe-Boi/Santuário - 09°13'04,97"S e 035°19'54,91"W	Não	27,9	12:38h	Imprópria
47.1	Praia do Patacho/ Rua do Posto Patacho - 09°11'3,67"S e 035°18'2,29"W	Sim	28,5	12:54h	Própria
48	Praia de Porto de Pedras/Frente à Rua Coronel Avelino - 09°09'44,47"S e 035°17'43,54"W	Sim	29	13:38h	Própria
49	Praia de Japaratinga/Frente à Acesso a Pousada do Alto - 09°05'39,4"S e 035°15'30,5"W	Não	28,3	14:12h	Própria
50	Praia de Japaratinga/Rua Sebastião Lins de Melo, 41, Frente ao Restaurante Maria Pereira - 09°05'19,55"S e 035°15'23,38"W	Não	28	14:23h	Própria
51	Praia de Maragogi/Frente à Foz do Rio Salgado - 09°04'0,27"S e 035°14'32,67"W	Não	26,5	14:31h	Imprópria
52	Praia de Maragogi/Frente à Escola Manoel M. Costa, Povoado São Bento - 09°03'10,25"S e 035°14'22,03"W	Não	27,9	14:48h	Própria
53	Praia de Maragogi/Foz do Rio Maragogi, AL-101 Norte - 09°01'54,14"S e 035°13'46,49"W	Não	27,2	15:00h	Imprópria
54	Praia de Maragogi/Av. Senador Rui Palmeira, Frente ao Hotel Areias Belas - 09°01'03,79"S e 035°13'22,45"W	Não	29,4	15:12h	Própria
55	Praia de Maragogi/Av. Senador Rui Plameira, Frente ao Restaurante Maragomar - 09°00'38,61"S e 035°13'06,79"W	Sim	29	15:19h	Imprópria
56	Praia de Maragogi/Barra Grande, frente à Av. Jubarte - 08°59'15,8"S e 035°11'35,88"W	Sim	28,7	15:29h	Própria
57	Praia de Burgalhau/Frente ao Restaurante Burgalhau – Barra Grande - 08° 59' 51,69"S e 035°12' 23,92"W	Sim	28,3	15:58h	Própria
58	Praia de Antunes/Barra Grande, Área de frequência de banhistas - 08°58'33,10"S e 035°10' 49,74"W	Não	28,5	16:17h	Própria
59	Praia de Ponta de Mangue/ Av. Estrela do Mar, frente ao Bar da Praia Porto do Sal - 08°57'23,53"S e 035°10'21,52"W	Não	28,2	16:29h	Própria
60	Praia de Maragogi/Frente à Foz do Rio Persinunga - 08°54'48,80"S e 035°09'14,64"W	Não	27,5	16:48h	Imprópria

CRITÉRIOS DE BALNEABILIDADE

A Resolução CONAMA Nº 274/2000, do Conselho Nacional do Meio Ambiente, estabelece os seguintes *Crítérios de Balneabilidade*:

As praias são consideradas **PRÓPRIAS**, quando em 80% ou mais de um conjunto de amostras obtidas em uma das cinco semanas anteriores, colhidas no mesmo local, não exceder um limite de 800 NMP (Número Mais Provável) de *Escherichia coli* por 100 mL da amostra de água. As praias são consideradas **IMPRÓPRIAS**, quando não obedecer ao critério anterior ou quando venha apresentar na última semana um valor superior a 2.000 *Escherichia coli* por 100 mL.

FATOS CONSIDERADOS

Considerando que a saúde e o bem-estar humano podem ser afetados pelas condições de balneabilidade. Considerando que diversas variáveis intervenientes na balneabilidade das praias, principalmente as fortes chuvas e sua relação com a possibilidade de riscos à saúde dos frequentadores, recomendam-se:

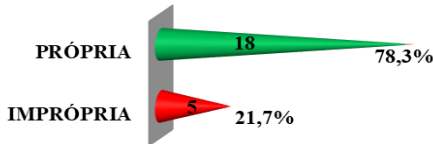
- I. Que seja evitada, no caso de praias influenciadas pela presença de cursos d'água supostamente contaminados por efluentes, sua utilização nas 24 horas subsequentes à ocorrência de chuvas, visto que, durante este período é maior a probabilidade de contaminação por matéria de origem fecal e, conseqüentemente, o risco de se contrair doenças infecciosas;
- II. Que seja evitada, em qualquer época, a utilização de áreas que estejam diretamente sob influência de rios, canais e córregos;
- III. Que seja evitada a ingestão de água do mar, com redobrada atenção para com as crianças, que são mais sensíveis e menos imune do que os adultos.
- IV. **Que seja evitada, em qualquer época, a utilização de áreas que estejam diretamente sob influência de floração de algas [...], principalmente no trechos das praias da Avenida ao Sobral, conforme Art. 1º, Alinea "g", CONAMA "in situ".**

PORTO DE MACEIÓ (ESTADO DE ALAGOAS) - 2024

PREVISÕES DE MARÉS

Dia	ALTA		BAIXA	
	Hora	Altitude (m)	Hora	Altitude (m)
04/06/2024	01:47	2.0	08:00	0.3
04/06/2024	14:08	2.1	20:23	0.3

ÍNDICES DE CATEGORIA



Maceió, 07 de Junho de 2024.

Rosana Correia Vieira Albuquerque

Rosana Correia Vieira Albuquerque
Engenheira Química - Consultora Ambiental/GELAB CRQ: 17.3.000437

Diogo Henrique dos Santos Silva

Diogo Henrique dos Santos Silva
Biólogo – Consultor Ambiental/GELAB CRBio: 122.785/08-D

É proibida a publicação parcial ou total em trabalhos acadêmicos e científicos, sem a autorização expressa do IMA.

Situação

● Imprópria

● Própria



Litoral Norte

OCEANO ATLÂNTICO

Legenda

- Áreas Urbanas
- Limite Estadual
- Recifes
- Vegetação
- Municípios
- Hidrografia Principal
- Praias

