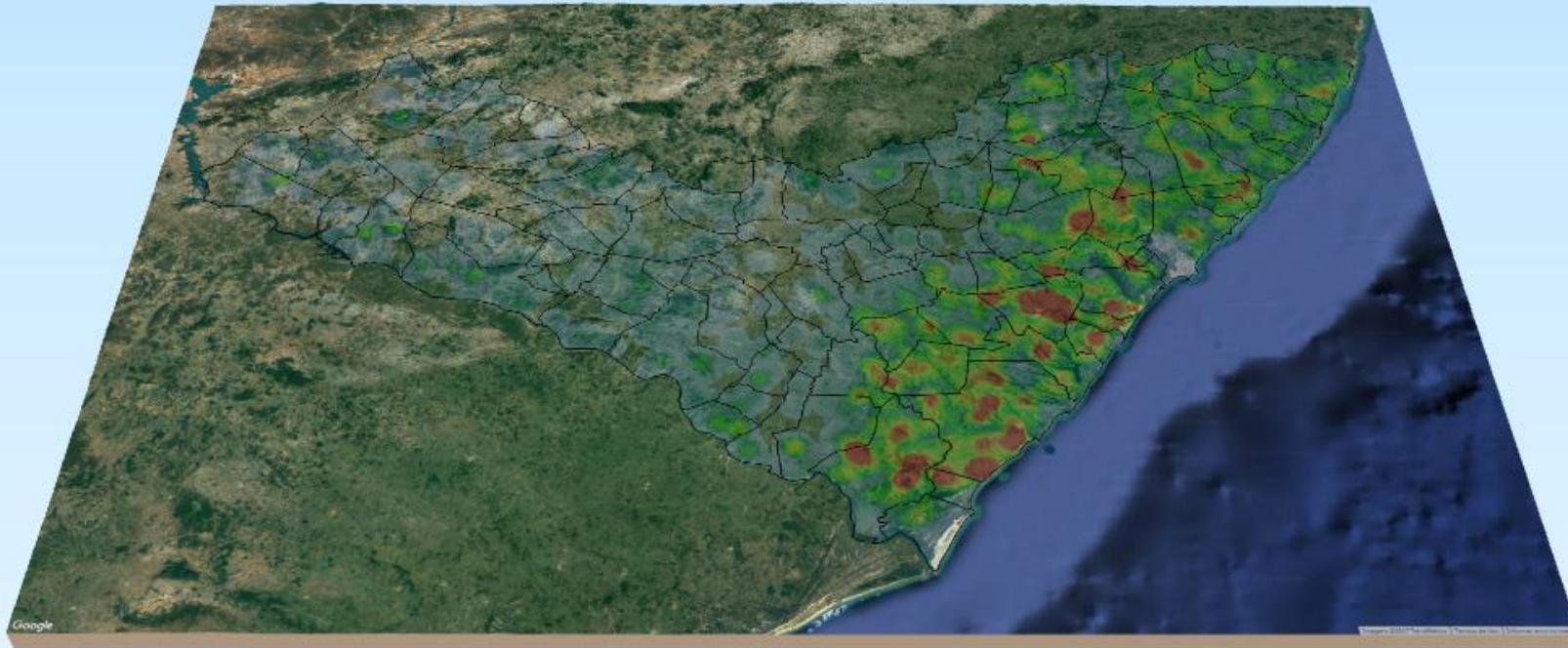


RELATÓRIO DE MONITORAMENTO DE FOCOS DE QUEIMADAS

26 de Maio a 01 de Junho de 2024



MONITORAMENTO DE FOCOS DE QUEIMADAS NO ESTADO DE ALAGOAS
RELATÓRIO TÉCNICO

PAULO SURUAGY DO AMARAL DANTAS

Governador do Estado de Alagoas

GINO CÉSAR MENESES PAIVA

Secretário de Estado do Meio Ambiente e dos Recursos Hídricos

GUSTAVO RESSURREIÇÃO LOPES

Diretor-Presidente do Instituto do Meio Ambiente de Alagoas

IVENS BARBOZA LEÃO

Diretor Executivo de Gestão do
Instituto do Meio Ambiente de Alagoas

DANIEL NIVALDO DA CONCEIÇÃO

Supervisor de Geoprocessamento do
Instituto do Meio Ambiente de Alagoas

RESUMO DAS OCORRÊNCIAS DOS FOCOS DE QUEIMADAS
26/05 a 01/06/2024

QUANTIDADE TOTAL DE FOCOS NO ESTADO: 4

QUANTIDADE DE FOCOS MONITORADOS¹: 4

QUANTIDADE DE FOCOS QUE AFETARAM UNIDADES DE CONSERVAÇÃO: 0

QUANTIDADE DE FOCOS QUE AFETARAM VEGETAÇÃO: 2

Caatinga: 2

RANKING DOS MUNICÍPIOS COM MAIOR QUANTIDADE DE REGISTROS DE FOCOS:

1- Belo Monte: 3

2- Mata Grande: 1

¹Focos monitorados correspondem àqueles que afetaram remanescentes de vegetação ou unidades de conservação, além das ocorrências identificadas nas propriedades rurais, segundo dados do Cadastro Ambiental Rural.



INSTITUTO DO MEIO AMBIENTE
ESTADO DE ALAGOAS

Av. Fernandes Lima, 679
Farol – CEP 57057-450 – Maceió, Alagoas.
Fone: 3315-1738/1778
Fax 3315-1732; www.ima.al.gov.

INSTITUTO DO MEIO AMBIENTE DE ALAGOAS

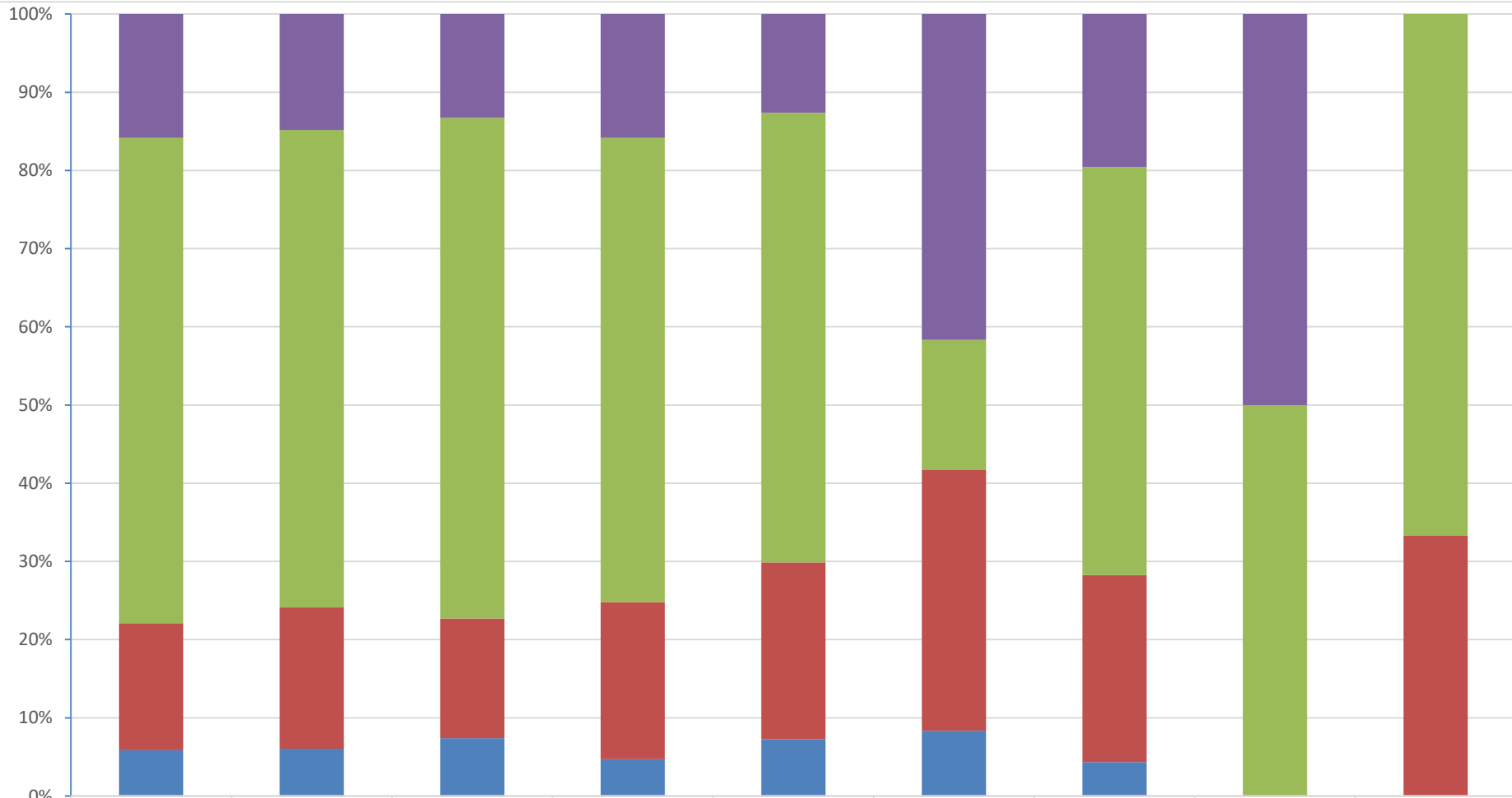
SUPERVISÃO DE GEOPROCESSAMENTO

RELATÓRIO SEMANAL DE MONITORAMENTO DE FOCOS DE QUEIMADAS

Página: 4

Relatório:
26/05 a 01/06/2024

Evolução dos Focos de Queimadas



Focos Não Monitorados	1737	514	151	235	61	5	9	3	0
Propriedades CAR	6807	2114	728	881	277	2	24	3	4
Em Remanescentes de Vegetação	1783	625	174	298	109	4	11	0	2
Em Unidades de Conservação	643	210	84	70	35	1	2	0	0



INSTITUTO DO MEIO AMBIENTE
ESTADO DE ALAGOAS

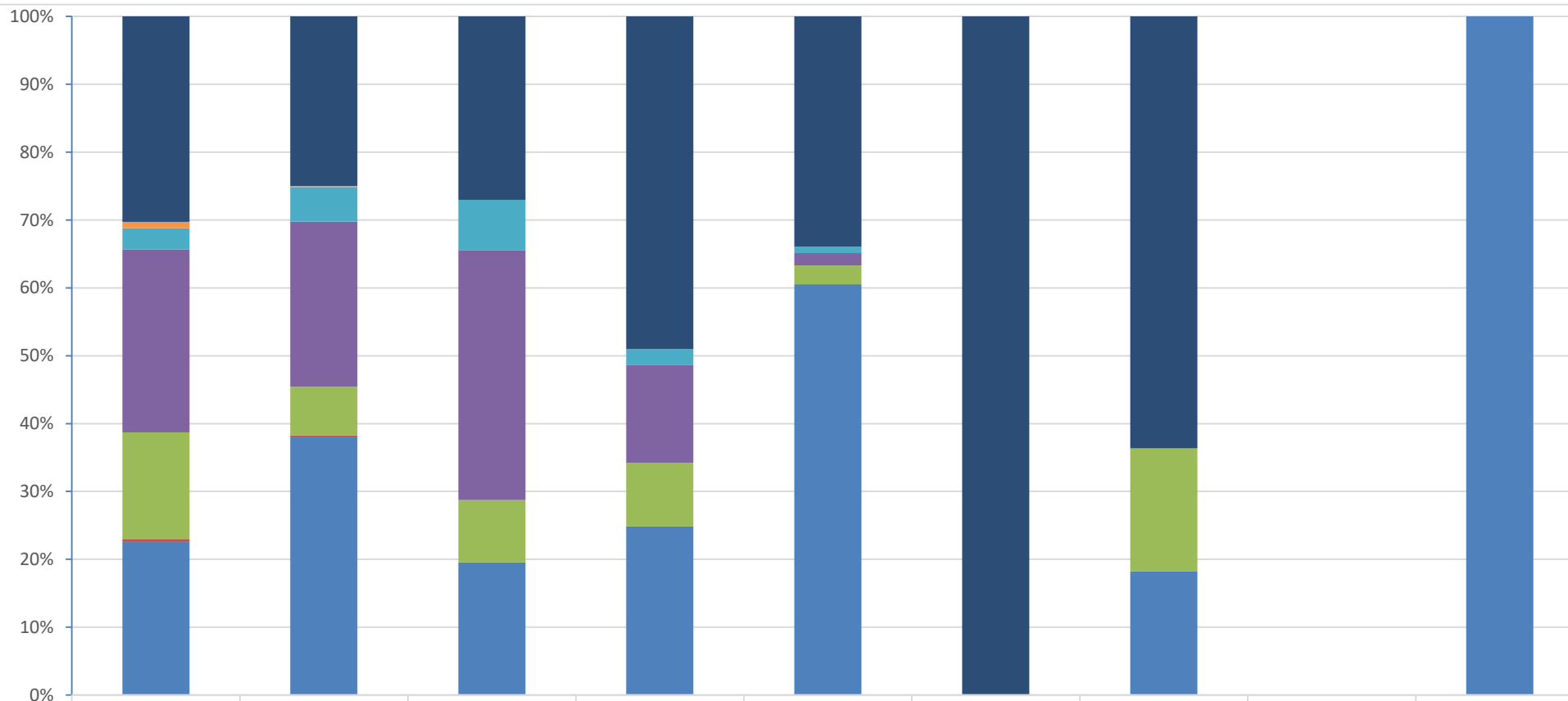
Av. Fernandes Lima, 679
Farol – CEP 57057-450 – Maceió, Alagoas.
Fone: 3315-1738/1778
Fax 3315-1732; www.ima.al.gov.

INSTITUTO DO MEIO AMBIENTE DE ALAGOAS
ASSESSORIA AMBIENTAL DE GEOPROCESSAMENTO
RELATÓRIO SEMANAL DE MONITORAMENTO DE FOCOS DE QUEIMADAS

Página: 5

Relatório:
26/05 a 01/06/2024

Evolução dos Focos de Queimadas em Remanescentes de Vegetação



	2023	JAN	FEV	MAR	ABR	18	19	20	21
Transição Fitoecológicas	540	156	47	146	37	4	7	0	0
Refúgio Ecológico	16	1	0	0	0	0	0	0	0
Formações Pioneiras	56	32	13	7	1	0	0	0	0
Floresta Ombrófila	481	152	64	43	2	0	0	0	0
Floresta Estacional	280	45	16	28	3	0	2	0	0
Cerrado	6	1	0	0	0	0	0	0	0
Caatinga	404	238	34	74	66	0	2	0	2

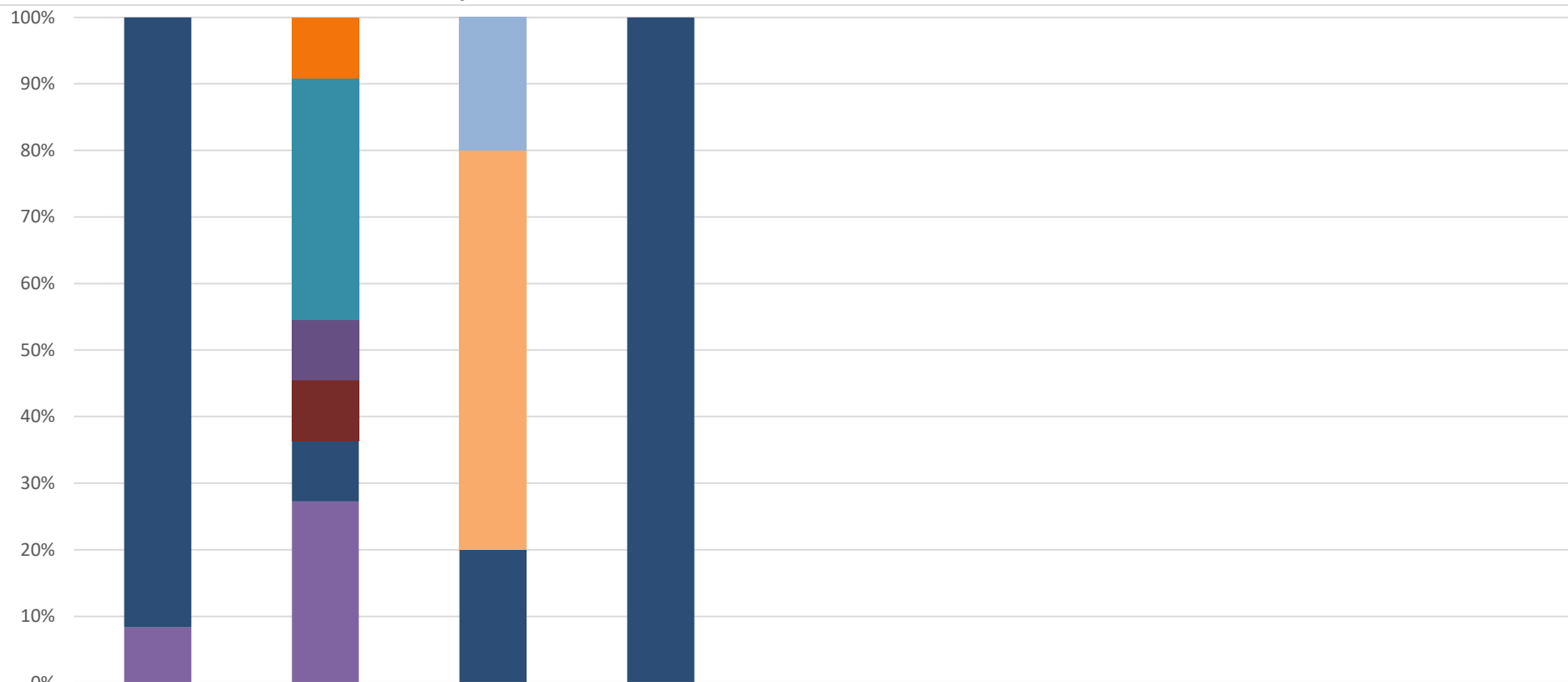


INSTITUTO DO MEIO AMBIENTE
ESTADO DE ALAGOAS

Av. Fernandes Lima, 679
Farol – CEP 57057-450 – Maceió, Alagoas.
Fone: 3315-1738/1778
Fax 3315-1732; www.ima.al.gov.

INSTITUTO DO MEIO AMBIENTE DE ALAGOAS
ASSESSORIA AMBIENTAL DE GEOPROCESSAMENTO
RELATÓRIO SEMANAL DE MONITORAMENTO DE FOCOS DE QUEIMADAS

Evolução dos Focos de Queimadas em RPPN's



	2023	JAN	FEV	MAR	ABR	18	19	20	21
RPPN Sereno	0	0	1	0	0	0	0	0	0
RPPN Reserva Mata da Sálvia	0	1	0	0	0	0	0	0	0
RPPN Lula Lobo	0	4	0	0	0	0	0	0	0
RPPN Olho d'Água	0	1	0	0	0	0	0	0	0
RPPN Serra d'Água	0	0	3	0	0	0	0	0	0
RPPN Eustáquio Toledo Neto	0	1	0	0	0	0	0	0	0
RPPN Dubinha Guimarães	11	1	1	2	0	0	0	0	0
RPPN Boca do Rio	1	3	0	0	0	0	0	0	0



INSTITUTO DO MEIO AMBIENTE
ESTADO DE ALAGOAS

Av. Fernandes Lima, 679
Farol – CEP 57057-450 – Maceió, Alagoas.
Fone: 3315-1738/1778
Fax 3315-1732; www.ima.al.gov.

INSTITUTO DO MEIO AMBIENTE DE ALAGOAS

SUPERVISÃO DE GEOPROCESSAMENTO

RELATÓRIO SEMANAL DE MONITORAMENTO DE FOCOS DE QUEIMADAS

Página: 8

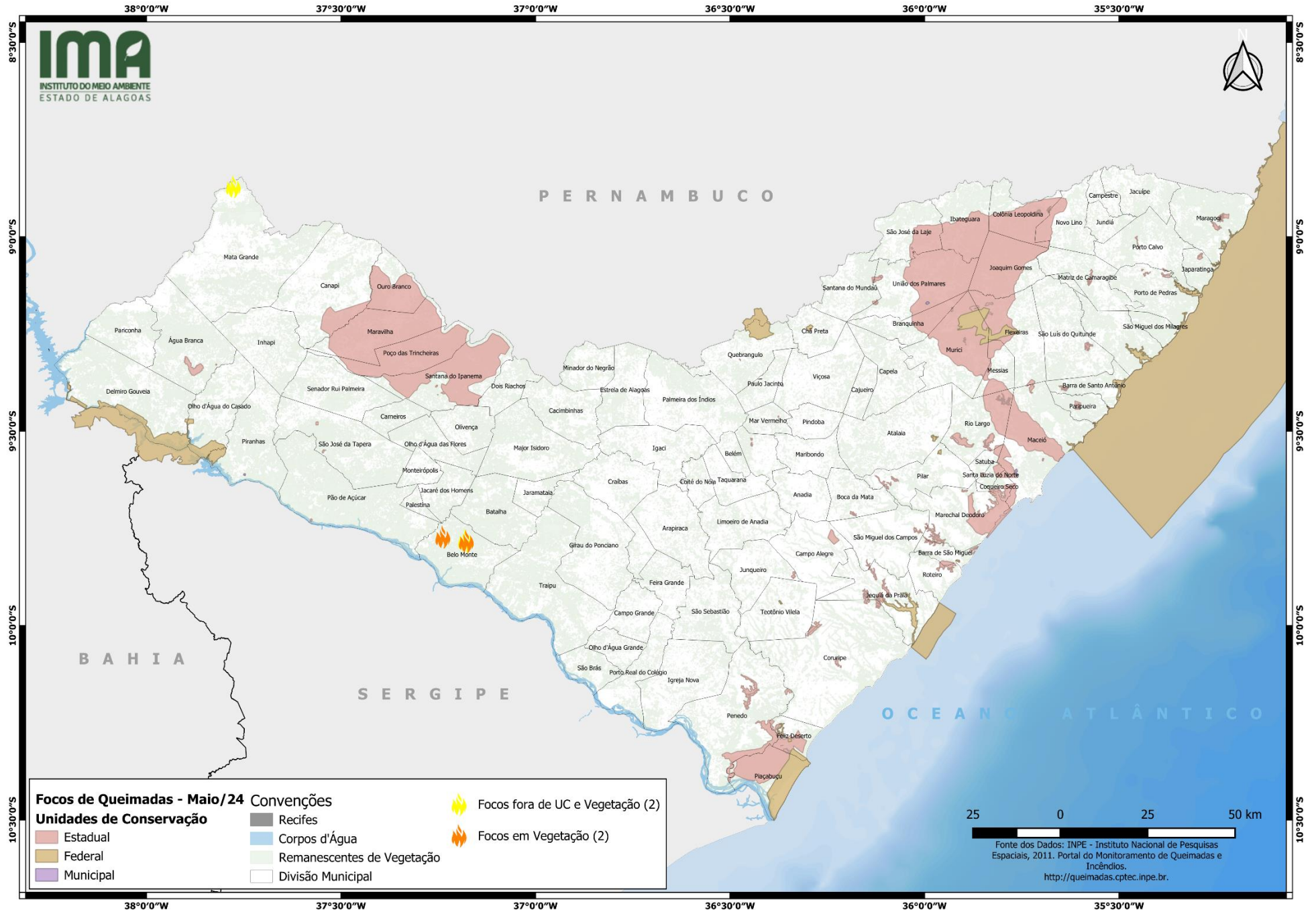
Relatório:
26/05 a 01/06/2024

Evolução dos Focos de Queimadas em Outras Unidades de Conservação

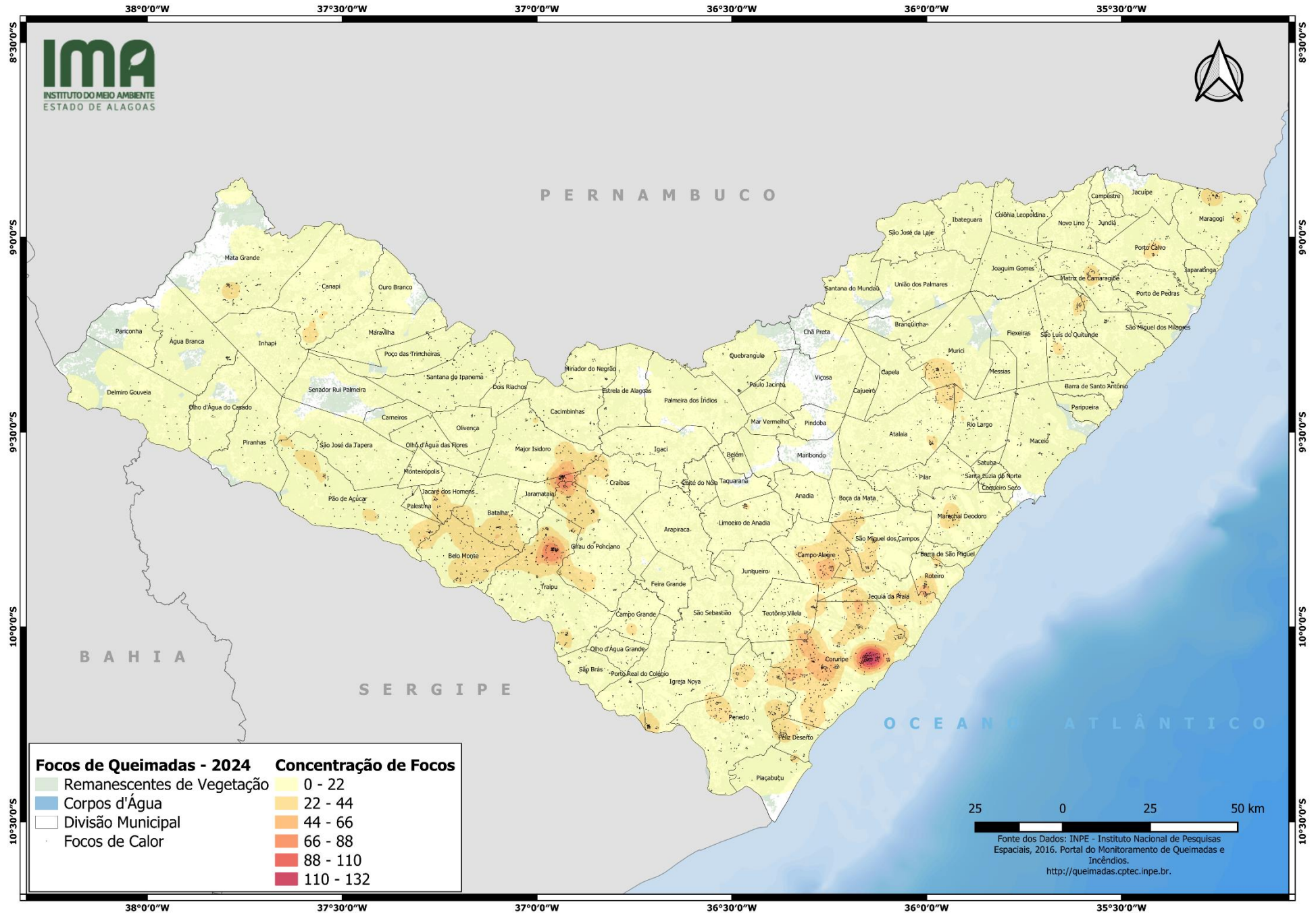


RVS Morros do Craunã	2	0	0	0	0	0	0	0	0
RESEX de Jequiá	2	0	0	0	0	0	0	0	0
RESEC Manguezais da Lagoa de Roteiro	0	3	0	0	0	0	0	0	0
REBIO de Pedra Talhada	0	0	0	0	0	0	0	0	0
MONA do Rio São Francisco	26	2	0	0	0	0	0	0	0

DISTRIBUIÇÃO ESPACIAL DOS FOCOS DE QUEIMADAS – 05 a 11/05/2024



CONCENTRAÇÃO DOS FOCOS DE QUEIMADAS – 01/01/2024 a 01/06/2024





INSTITUTO DO MEIO AMBIENTE
ESTADO DE ALAGOAS

Av. Fernandes Lima, 679
Farol – CEP 57057-450 – Maceió, Alagoas.
Fone: 3315-1738/1778
Fax 3315-1732; www.ima.al.gov.

INSTITUTO DO MEIO AMBIENTE DE ALAGOAS
ASSESSORIA AMBIENTAL DE GEOPROCESSAMENTO
RELATÓRIO SEMANAL DE MONITORAMENTO DE FOCOS DE QUEIMADAS

Página: 11

Relatório:
26/05 a 01/06/2024

MUNICÍPIO	QTD FOCOS	DATA (aaaa/mm/dd)	HORA GMT (hms)	LATITUDE	LONGITUDE	PRECIPITAÇÃO (mm)	UNIDADE DE CONSERVAÇÃO	TIPO DE VEGETAÇÃO AFETADA	CÓDIGO DA PROPRIEDADE DE OCORRÊNCIA DO FOCO DE QUEIMADA
Belo Monte	3	27/05/2024	16:33:00	-9,78344	-37,17801	0,00	-	Caatinga	AL-2700904-EDA1D27940B04E8D9334018ABDED3746
Belo Monte	3	27/05/2024	16:33:00	-9,78153	-37,18053	0,00	-	-	AL-2700904-EDA1D27940B04E8D9334018ABDED3746
Belo Monte	3	28/05/2024	15:46:00	-9,77175	-37,23857	0,00	-	Caatinga	AL-2700904-05FAE60401CF4027A10169B5E699A091
Mata Grande	1	27/05/2024	03:55:00	-8,87077	-37,77692	0,00	-	-	AL-2705002-65C2B8D6CEC74605A81E101B7BB697B4