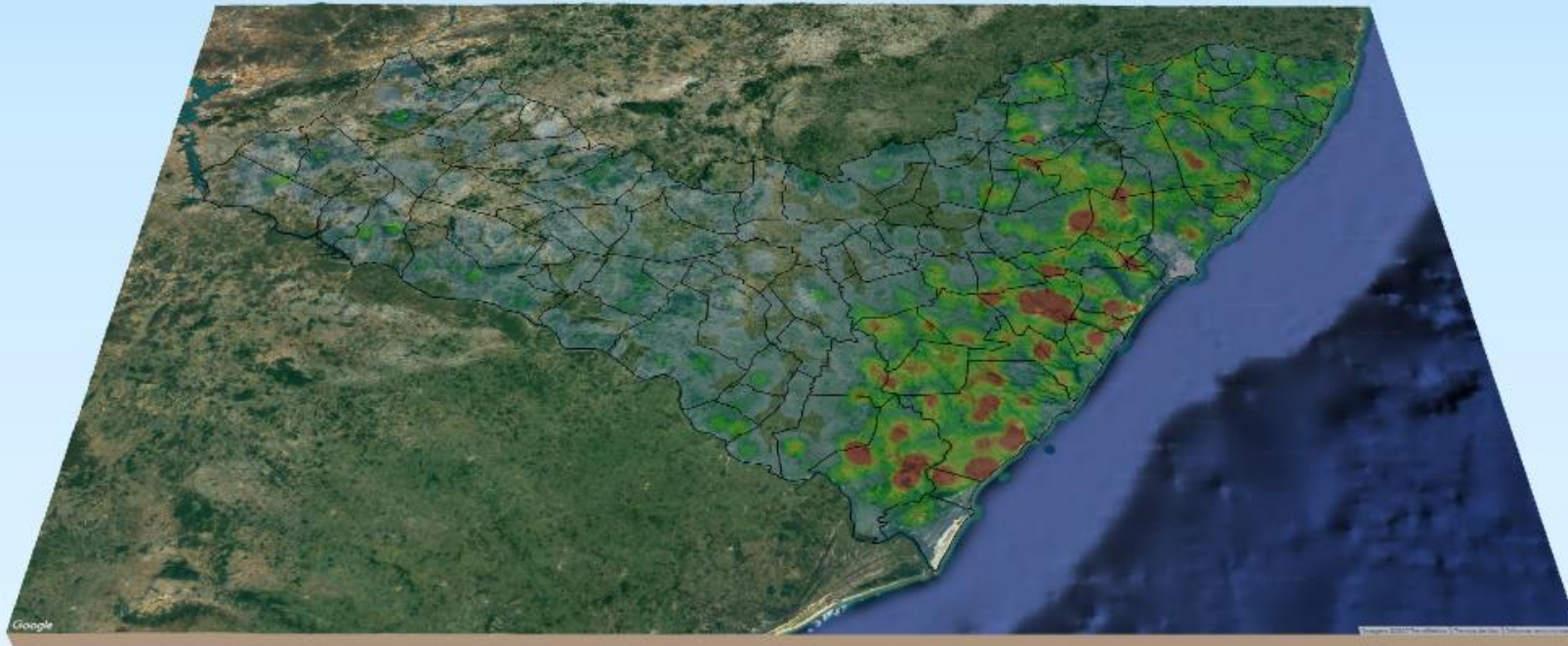


# RELATÓRIO DE MONITORAMENTO DE FOCOS DE QUEIMADAS

02 a 08 de Junho de 2024



**MONITORAMENTO DE FOCOS DE QUEIMADAS NO ESTADO DE ALAGOAS**  
**RELATÓRIO TÉCNICO**

**PAULO SURUAGY DO AMARAL DANTAS**

Governador do Estado de Alagoas

**GINO CÉSAR MENESES PAIVA**

Secretário de Estado do Meio Ambiente e dos Recursos Hídricos

**GUSTAVO RESSURREIÇÃO LOPES**

Diretor-Presidente do Instituto do Meio Ambiente de Alagoas

**IVENS BARBOZA LEÃO**

Diretor Executivo de Gestão do  
Instituto do Meio Ambiente de Alagoas

**DANIEL NIVALDO DA CONCEIÇÃO**

Supervisor de Geoprocessamento do  
Instituto do Meio Ambiente de Alagoas

**RESUMO DAS OCORRÊNCIAS DOS FOCOS DE QUEIMADAS**  
**02 a 08/06/2024**

QUANTIDADE TOTAL DE FOCOS NO ESTADO: 3

QUANTIDADE DE FOCOS MONITORADOS<sup>1</sup>: 3

QUANTIDADE DE FOCOS QUE AFETARAM UNIDADES DE CONSERVAÇÃO: 0

QUANTIDADE DE FOCOS QUE AFETARAM VEGETAÇÃO: 2

Transição Fitoecológica: 2

RANKING DOS MUNICÍPIOS COM MAIOR QUANTIDADE DE REGISTROS DE FOCOS:

1- Major Isidoro: 2

2- Passo de Camaragibe: 1

---

<sup>1</sup>Focos monitorados correspondem àqueles que afetaram remanescentes de vegetação ou unidades de conservação, além das ocorrências identificadas nas propriedades rurais, segundo dados do Cadastro Ambiental Rural.



INSTITUTO DO MEIO AMBIENTE  
ESTADO DE ALAGOAS

Av. Fernandes Lima, 679  
Farol – CEP 57057-450 – Maceió, Alagoas.  
Fone: 3315-1738/1778  
Fax 3315-1732; www.ima.al.gov.

## INSTITUTO DO MEIO AMBIENTE DE ALAGOAS

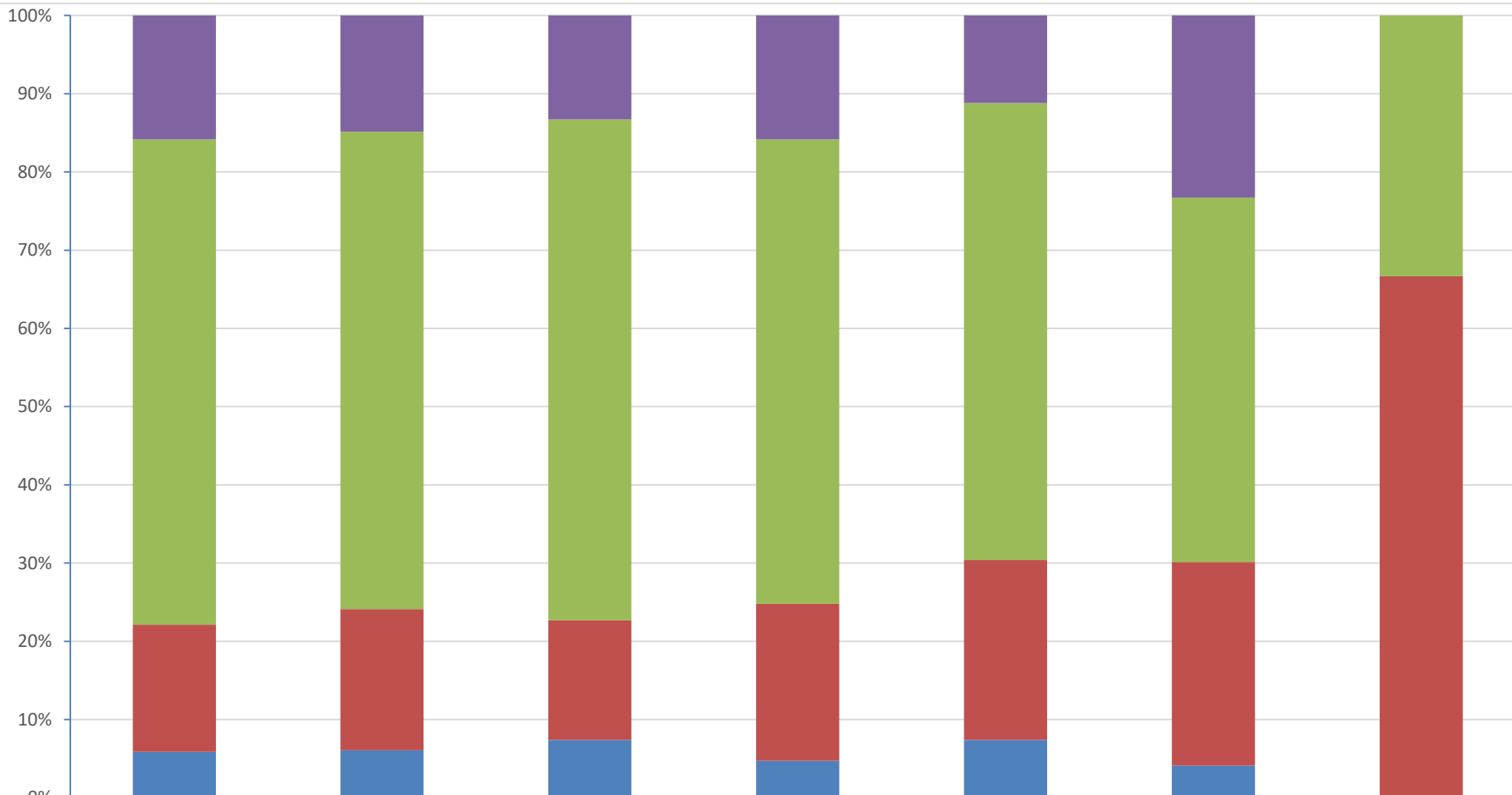
### SUPERVISÃO DE GEOPROCESSAMENTO

#### RELATÓRIO SEMANAL DE MONITORAMENTO DE FOCOS DE QUEIMADAS

Página: 4

Relatório:  
02 a 08/05/2024

#### Evolução dos Focos de Queimadas



■ Focos Não Monitorados

■ Propriedades CAR

■ Em Remanescentes de Vegetação

■ Em Unidades de Conservação

2023

JAN

FEV

MAR

ABR

MAI

22

1737

514

151

235

53

17

0

6807

2114

728

881

277

34

1

1783

625

174

298

109

19

2

643

210

84

70

35

3

0

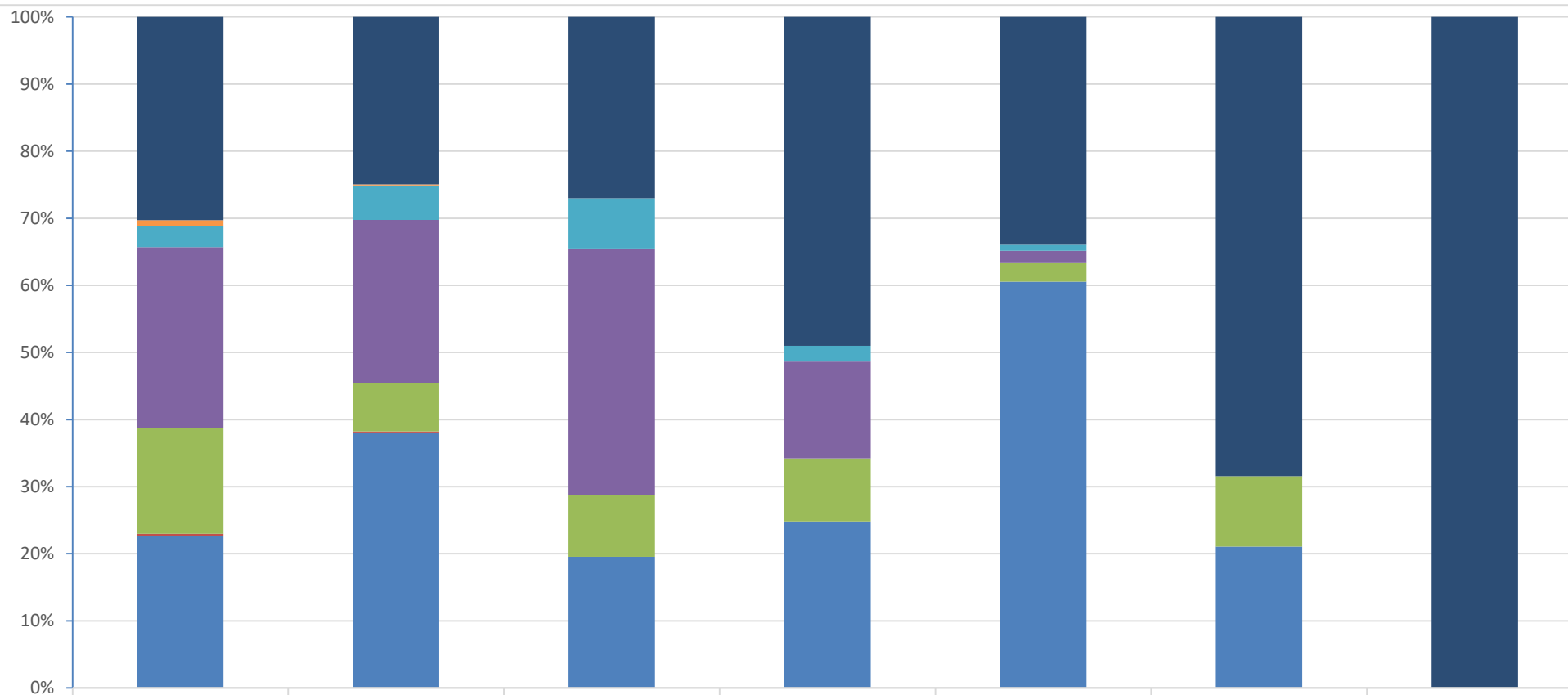


INSTITUTO DO MEIO AMBIENTE  
ESTADO DE ALAGOAS

Av. Fernandes Lima, 679  
Farol – CEP 57057-450 – Maceió, Alagoas.  
Fone: 3315-1738/1778  
Fax 3315-1732; www.ima.al.gov.

INSTITUTO DO MEIO AMBIENTE DE ALAGOAS  
ASSESSORIA AMBIENTAL DE GEOPROCESSAMENTO  
RELATÓRIO SEMANAL DE MONITORAMENTO DE FOCOS DE QUEIMADAS

Evolução dos Focos de Queimadas em Remanescentes de Vegetação



	2023	JAN	FEV	MAR	ABR	MAI	22
■ Transição Fitoecológicas	540	156	47	146	37	13	2
■ Refúgio Ecológico	16	1	0	0	0	0	0
■ Formações Pioneiras	56	32	13	7	1	0	0
■ Floresta Ombrófila	481	152	64	43	2	0	0
■ Floresta Estacional	280	45	16	28	3	2	0
■ Cerrado	6	1	0	0	0	0	0
■ Caatinga	404	238	34	74	66	4	0



INSTITUTO DO MEIO AMBIENTE  
ESTADO DE ALAGOAS

Av. Fernandes Lima, 679  
Farol – CEP 57057-450 – Maceió, Alagoas.  
Fone: 3315-1738/1778  
Fax 3315-1732; www.ima.al.gov.

## INSTITUTO DO MEIO AMBIENTE DE ALAGOAS

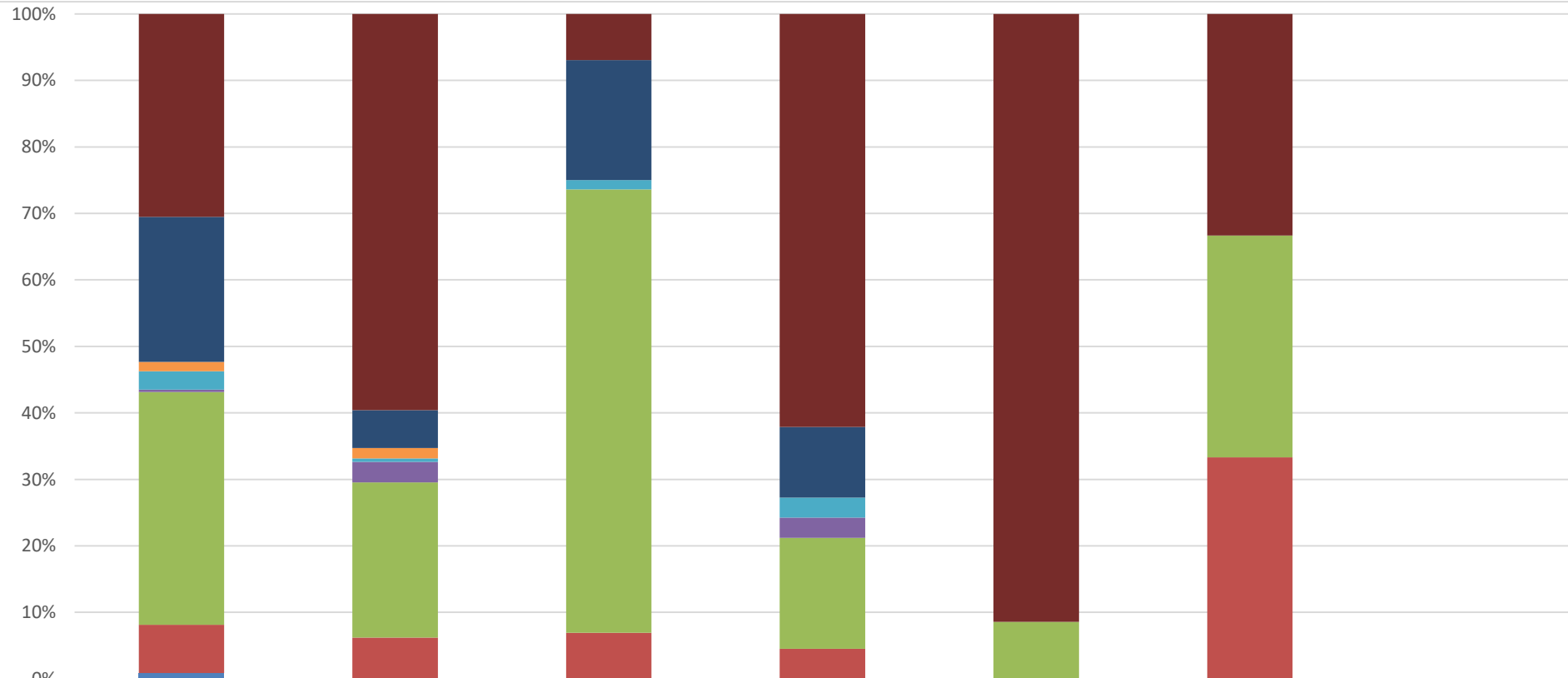
### SUPERVISÃO DE GEOPROCESSAMENTO

# RELATÓRIO SEMANAL DE MONITORAMENTO DE FOCOS DE QUEIMADAS

Página: 6

Relatório:  
02 a 08/05/2024

### Evolução dos Focos de Queimadas em APAs



■ APA Serra da Caiçara	176	115	5	41	32	1	
■ APA do Pratagy	126	11	13	7	0	0	
■ APA do Catolê e Fernão Velho	8	3	0	0	0	0	
■ APA de Santa Rita	16	1	1	2	0	0	
■ APA de Piaçabuçu	2	6	0	2	0	0	
■ APA de Murici	202	45	48	11	3	1	
■ APA da Marituba do Peixe	42	12	5	3	0	1	
■ APA Costa dos Corais	5	0	0	0	0	0	

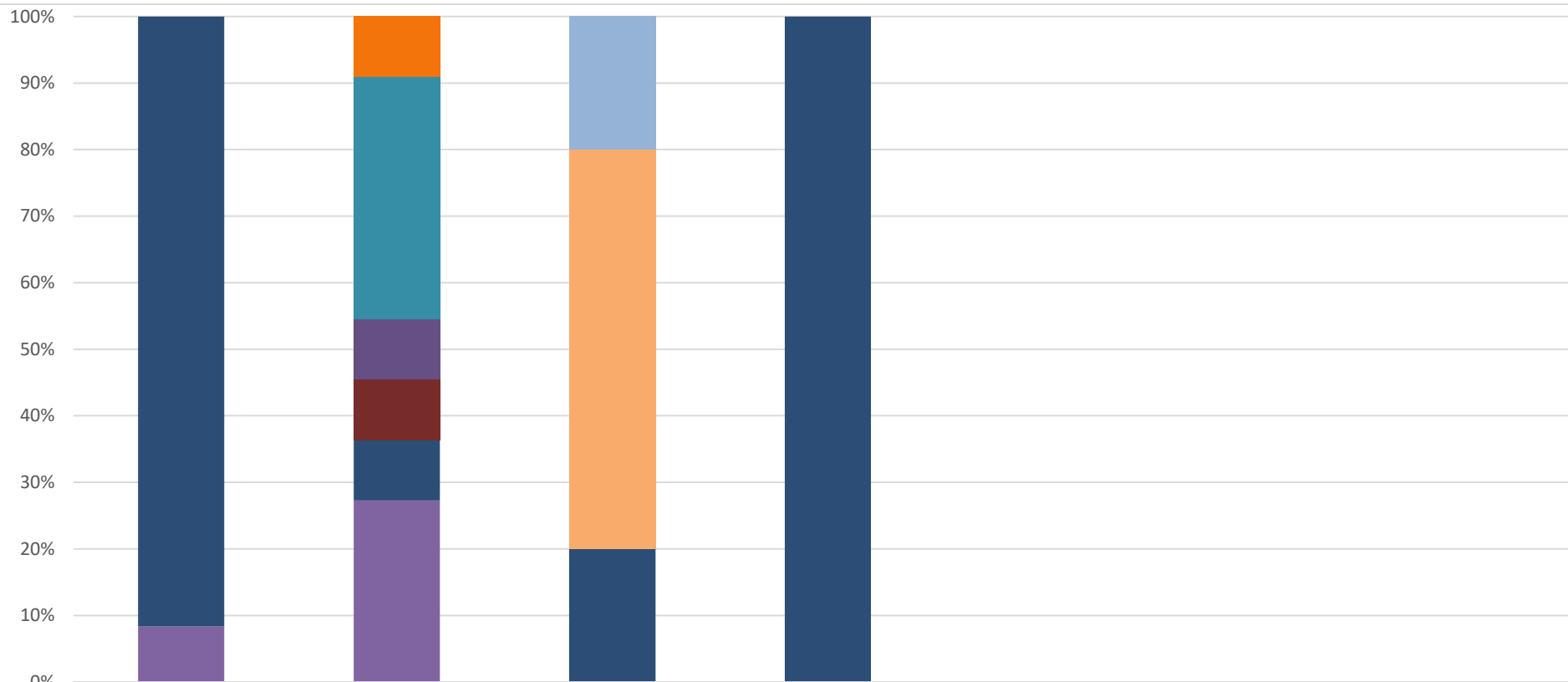


INSTITUTO DO MEIO AMBIENTE  
ESTADO DE ALAGOAS

Av. Fernandes Lima, 679  
Farol – CEP 57057-450 – Maceió, Alagoas.  
Fone: 3315-1738/1778  
Fax 3315-1732; www.ima.al.gov.

INSTITUTO DO MEIO AMBIENTE DE ALAGOAS  
ASSESSORIA AMBIENTAL DE GEOPROCESSAMENTO  
RELATÓRIO SEMANAL DE MONITORAMENTO DE FOCOS DE QUEIMADAS

Evolução dos Focos de Queimadas em RPPN's



	2023	JAN	FEV	MAR	ABR	MAI	22
RPPN Sereno	0	0	1	0	0	0	
RPPN Reserva Mata da Sálvia	0	1	0	0	0	0	
RPPN Lula Lobo	0	4	0	0	0	0	
RPPN Olho d'Água	0	1	0	0	0	0	
RPPN Serra d'Água	0	0	3	0	0	0	
RPPN Eustáquio Toledo Neto	0	1	0	0	0	0	
RPPN Dubinha Guimarães	11	1	1	2	0	0	
RPPN Boca do Rio	1	3	0	0	0	0	



INSTITUTO DO MEIO AMBIENTE  
ESTADO DE ALAGOAS

Av. Fernandes Lima, 679  
Farol – CEP 57057-450 – Maceió, Alagoas.  
Fone: 3315-1738/1778  
Fax 3315-1732; www.ima.al.gov.

## INSTITUTO DO MEIO AMBIENTE DE ALAGOAS

### SUPERVISÃO DE GEOPROCESSAMENTO

#### RELATÓRIO SEMANAL DE MONITORAMENTO DE FOCOS DE QUEIMADAS

Página: 8

Relatório:  
02 a 08/05/2024

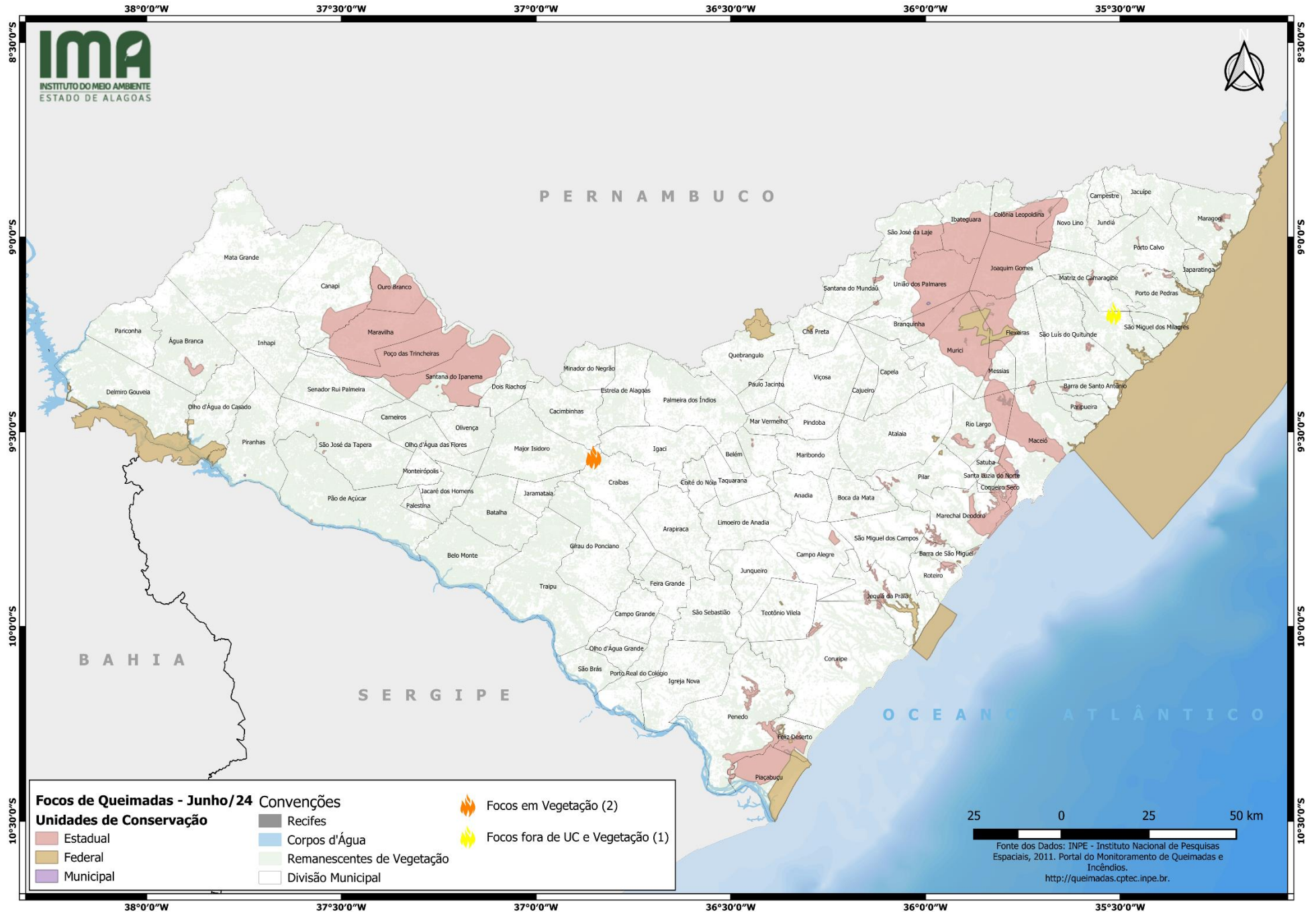
#### Evolução dos Focos de Queimadas em Outras Unidades de Conservação



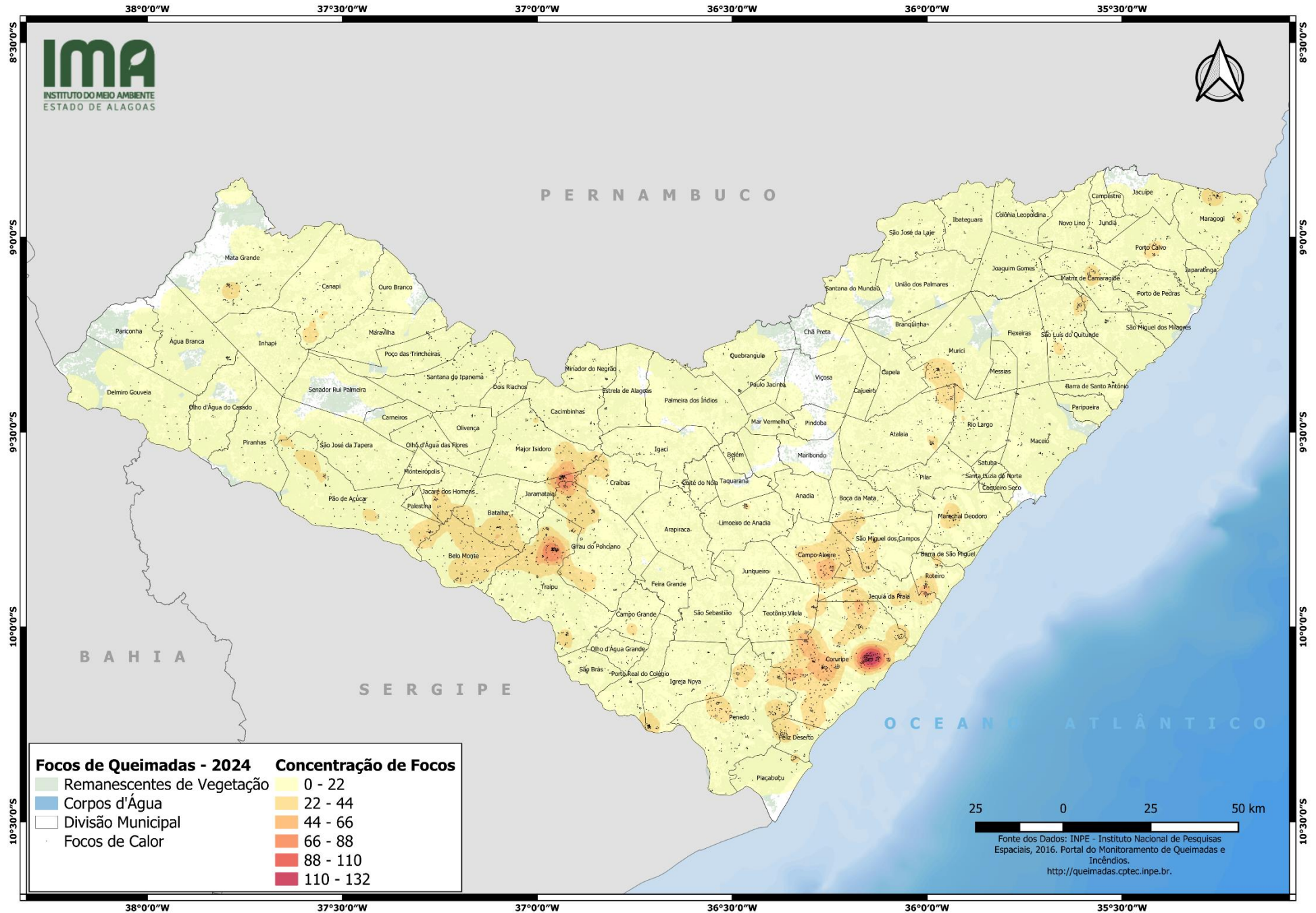
RVS Morros do Craunã	2	0	0	0	0	0	
RESEX de Jequiá	2	0	0	0	0	0	
RESEC Manguezais da Lagoa de Roteiro	0	3	0	0	0	0	
REBIO de Pedra Talhada	0	0	0	0	0	0	
MONA do Rio São Francisco	26	2	0	0	0	0	



# DISTRIBUIÇÃO ESPACIAL DOS FOCOS DE QUEIMADAS – 02 a 08/06/2024



# CONCENTRAÇÃO DOS FOCOS DE QUEIMADAS – 01/01/2024 a 02/06/2024





INSTITUTO DO MEIO AMBIENTE  
ESTADO DE ALAGOAS

Av. Fernandes Lima, 679  
Farol – CEP 57057-450 – Maceió, Alagoas.  
Fone: 3315-1738/1778  
Fax 3315-1732; www.ima.al.gov.

INSTITUTO DO MEIO AMBIENTE DE ALAGOAS  
ASSESSORIA AMBIENTAL DE GEOPROCESSAMENTO  
RELATÓRIO SEMANAL DE MONITORAMENTO DE FOCOS DE QUEIMADAS

Página: 11

02 a 08/05/2024

MUNICÍPIO	QTD FOCOS	DATA (aaaa/mm/dd)	HORA GMT (hms)	LATITUDE	LONGITUDE	PRECIPITAÇÃO (mm)	UNIDADE DE CONSERVAÇÃO	TIPO DE VEGETAÇÃO AFETADA	CÓDIGO DA PROPRIEDADE DE OCORRÊNCIA DO FOCO DE QUEIMADA
Major Isidoro	2	07/06/2024	03:23:00	-9,56608	-36,85318	0,00	-	Transição Fitoecológica	-
		07/06/2024	03:49:00	-9,56469	-36,85155	0,00	-	Transição Fitoecológica	-
Passo de Camaragibe	1	06/06/2024	16:18:00	-9,19600	-35,51717	0,00	-	-	AL-2706505-A40EC3B316CB45A18EE65D04340A6526