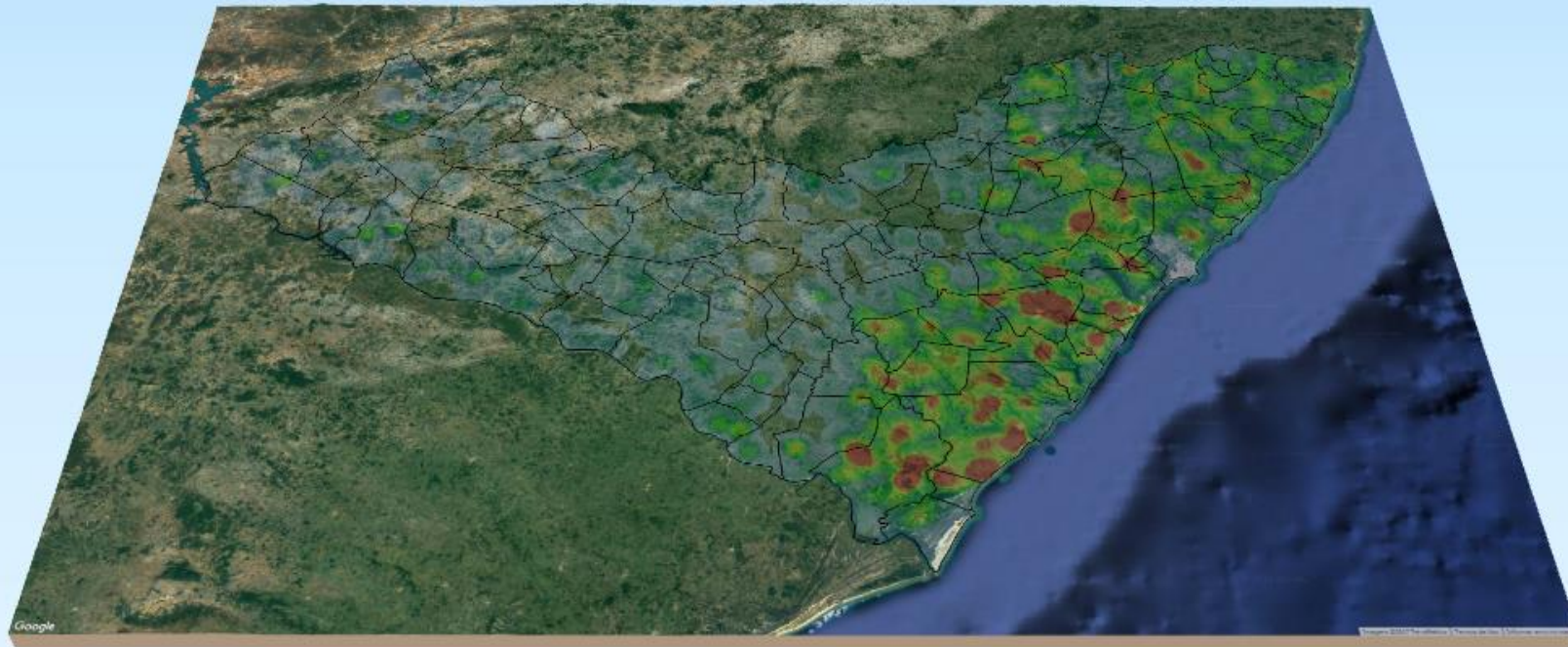


RELATÓRIO DE MONITORAMENTO DE FOCOS DE QUEIMADAS

23 a 30 de Junho de 2024



MONITORAMENTO DE FOCOS DE QUEIMADAS NO ESTADO DE ALAGOAS
RELATÓRIO TÉCNICO

PAULO SURUAGY DO AMARAL DANTAS

Governador do Estado de Alagoas

GINO CÉSAR MENESES PAIVA

Secretário de Estado do Meio Ambiente e dos Recursos Hídricos

GUSTAVO RESSURREIÇÃO LOPES

Diretor-Presidente do Instituto do Meio Ambiente de Alagoas

IVENS BARBOZA LEÃO

Diretor Executivo de Gestão do
Instituto do Meio Ambiente de Alagoas

DANIEL NIVALDO DA CONCEIÇÃO

Supervisor de Geoprocessamento do
Instituto do Meio Ambiente de Alagoas

RESUMO DAS OCORRÊNCIAS DOS FOCOS DE QUEIMADAS 23 a 30/06/2024

QUANTIDADE TOTAL DE FOCOS NO ESTADO: 9

QUANTIDADE DE FOCOS MONITORADOS¹: 8

QUANTIDADE DE FOCOS QUE AFETARAM UNIDADES DE CONSERVAÇÃO: 0

QUANTIDADE DE FOCOS QUE AFETARAM VEGETAÇÃO: 0

RANKING DOS MUNICÍPIOS COM MAIOR QUANTIDADE DE REGISTROS DE FOCOS:

- 1- Maragogi: 2
- 2- Porto Calvo: 2
- 3- Anadia: 1
- 4- Arapiraca: 1
- 5- Murici

RANKING DOS MUNICÍPIOS COM MENOR QUANTIDADE DE REGISTROS DE FOCOS:

- 1- Porto de Pedras



¹Focos monitorados correspondem àqueles que afetaram remanescentes de vegetação ou unidades de conservação, além das ocorrências identificadas nas propriedades rurais, segundo dados do Cadastro Ambiental Rural.



**INSTITUTO DO MEIO AMBIENTE
ESTADO DE ALAGOAS**

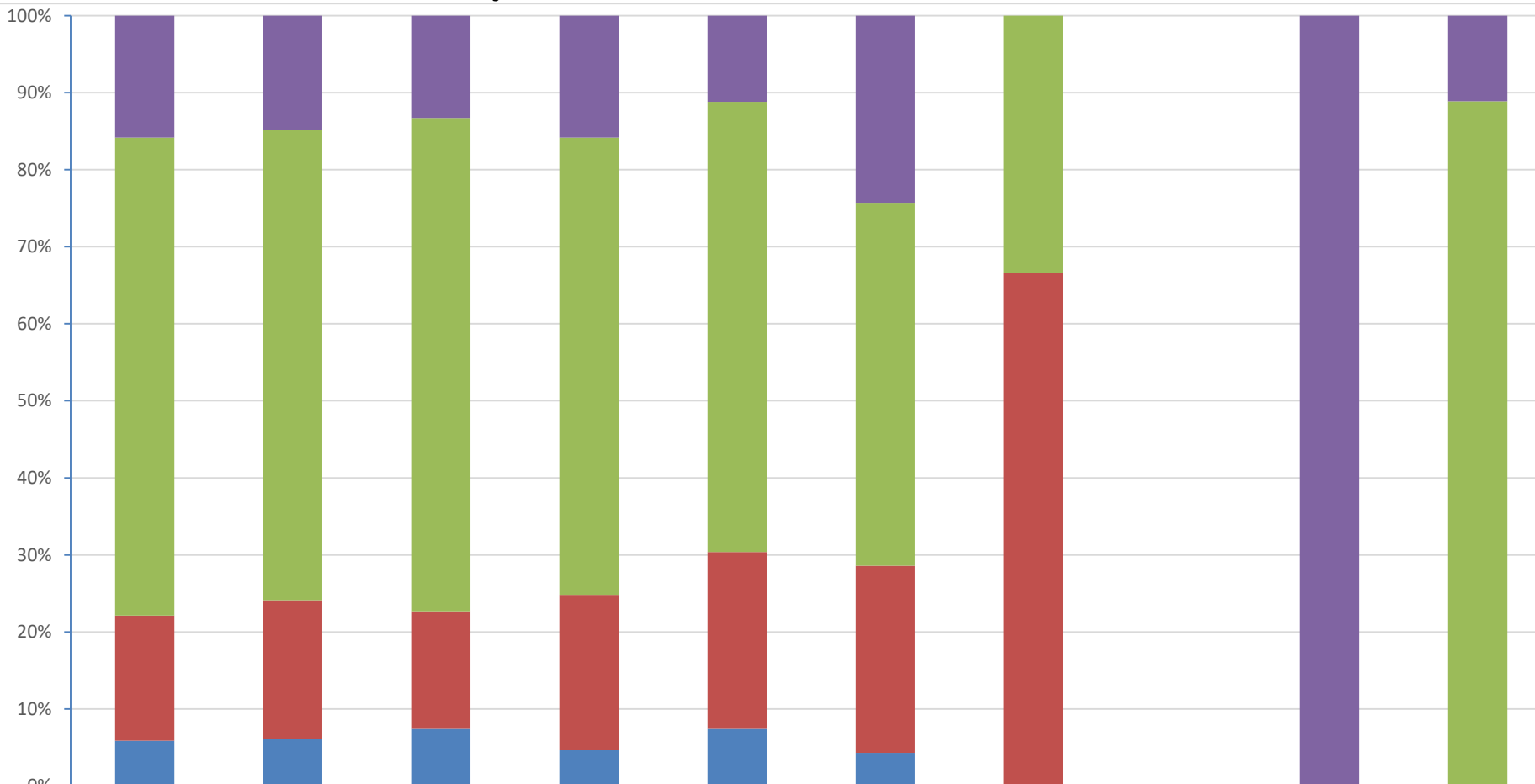
Av. Fernandes Lima, 679
Farol – CEP 57057-450 – Maceió, Alagoas.
Fone: 3315-1738/1778
Fax 3315-1732; www.ima.al.gov.

INSTITUTO DO MEIO AMBIENTE DE ALAGOAS

SUPERVISÃO DE GEOPROCESSAMENTO

RELATÓRIO SEMANAL DE MONITORAMENTO DE FOCOS DE QUEIMADAS

Evolução dos Focos de Queimadas



■ Focos Não Monitorados

■ Propriedades CAR

■ Em Remanescentes de Vegetação

■ Em Unidades de Conservação

2023

JAN

FEV

MAR

ABR

MAI

22

23

24

25

1737

514

151

235

53

17

0

0

1

1

6807

2114

728

881

277

33

1

0

0

8

1783

625

174

298

109

17

2

0

0

0

643

210

84

70

35

3

0

0

0

0



INSTITUTO DO MEIO AMBIENTE
ESTADO DE ALAGOAS

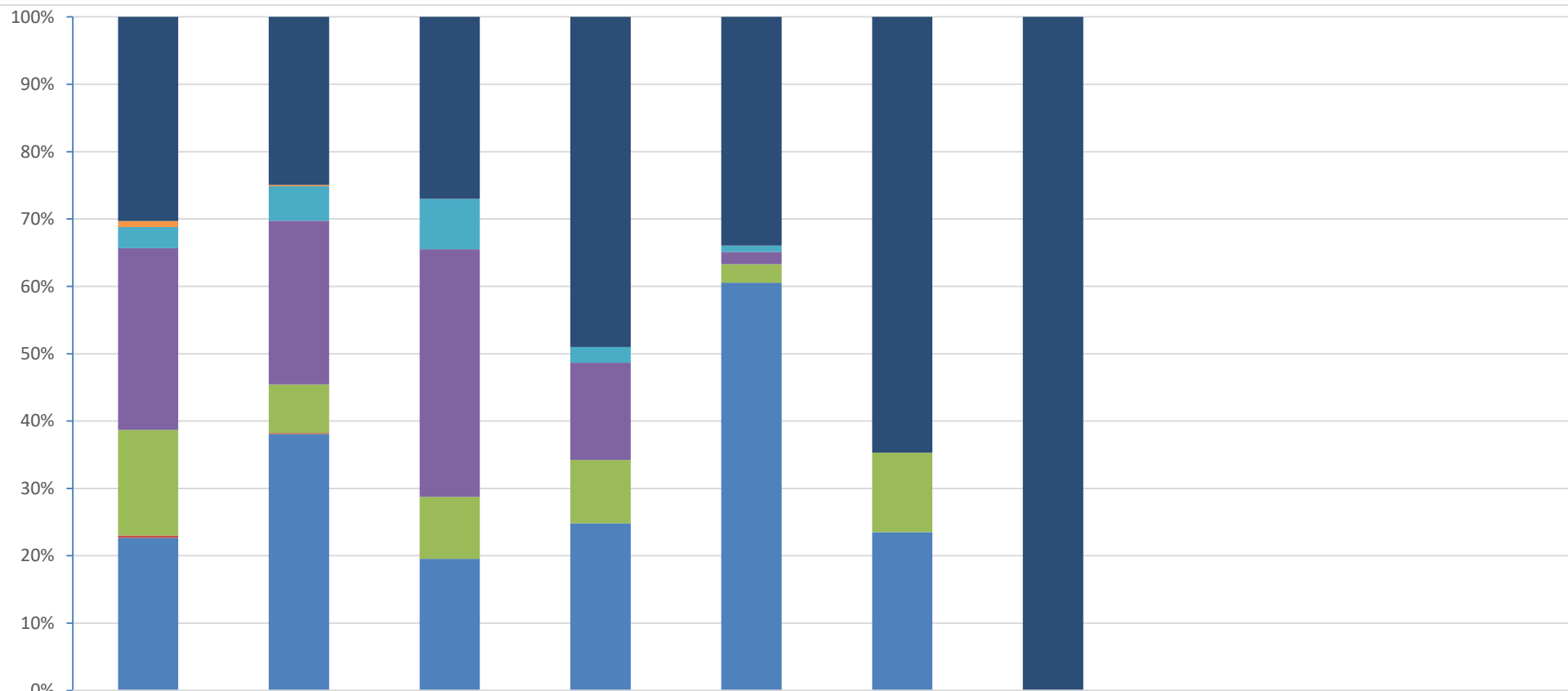
Av. Fernandes Lima, 679
Farol – CEP 57057-450 – Maceió, Alagoas.
Fone: 3315-1738/1778
Fax 3315-1732; www.ima.al.gov.

INSTITUTO DO MEIO AMBIENTE DE ALAGOAS
ASSESSORIA AMBIENTAL DE GEOPROCESSAMENTO
RELATÓRIO SEMANAL DE MONITORAMENTO DE FOCOS DE QUEIMADAS

Página: 5

23 a 30/06/2024

Evolução dos Focos de Queimadas em Remanescentes de Vegetação



	2023	JAN	FEV	MAR	ABR	MAI	22	23	24	25
■ Transição Fitoecológicas	540	156	47	146	37	11	2	0	0	0
■ Refúgio Ecológico	16	1	0	0	0	0	0	0	0	0
■ Formações Pioneiras	56	32	13	7	1	0	0	0	0	0
■ Floresta Ombrófila	481	152	64	43	2	0	0	0	0	0
■ Floresta Estacional	280	45	16	28	3	2	0	0	0	0
■ Cerrado	6	1	0	0	0	0	0	0	0	0
■ Caatinga	404	238	34	74	66	4	0	0	0	0



INSTITUTO DO MEIO AMBIENTE
ESTADO DE ALAGOAS

Av. Fernandes Lima, 679
Farol – CEP 57057-450 – Maceió, Alagoas.
Fone: 3315-1738/1778
Fax 3315-1732; www.ima.al.gov.

INSTITUTO DO MEIO AMBIENTE DE ALAGOAS

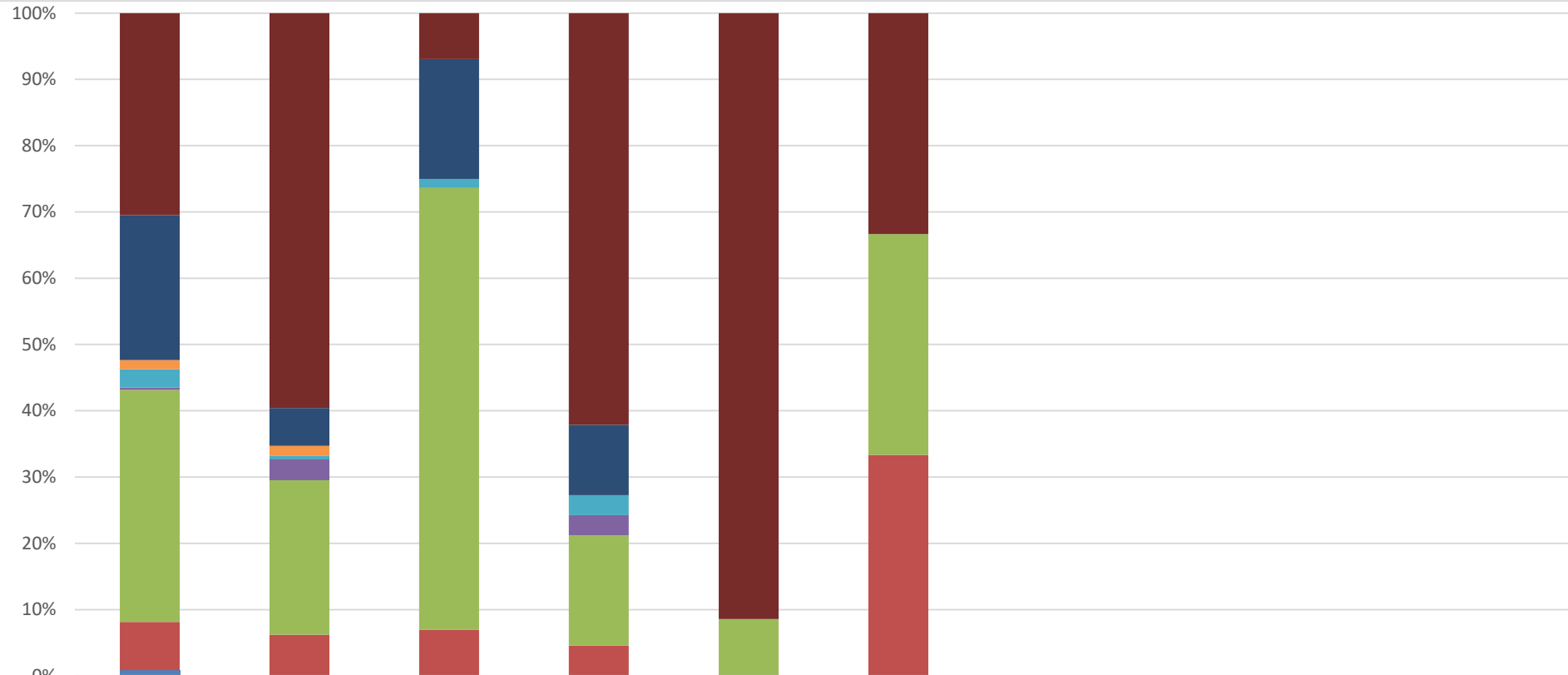
SUPERVISÃO DE GEOPROCESSAMENTO

RELATÓRIO SEMANAL DE MONITORAMENTO DE FOCOS DE QUEIMADAS

Página: 6

Relatório:
23 a 30/06/2024

Evolução dos Focos de Queimadas em APAs



■ APA Serra da Caiçara

176

115

5

41

32

1

0

0

0

0

■ APA do Pratagy

126

11

13

7

0

0

0

0

0

0

■ APA do Catolé e Fernão Velho

8

3

0

0

0

0

0

0

0

0

■ APA de Santa Rita

16

1

1

2

0

0

0

0

0

0

■ APA de Piaçabuçu

2

6

0

2

0

0

0

0

0

0

■ APA de Murici

202

45

48

11

3

1

0

0

0

0

■ APA da Marituba do Peixe

42

12

5

3

0

1

0

0

0

0

■ APA Costa dos Corais

5

0

0

0

0

0

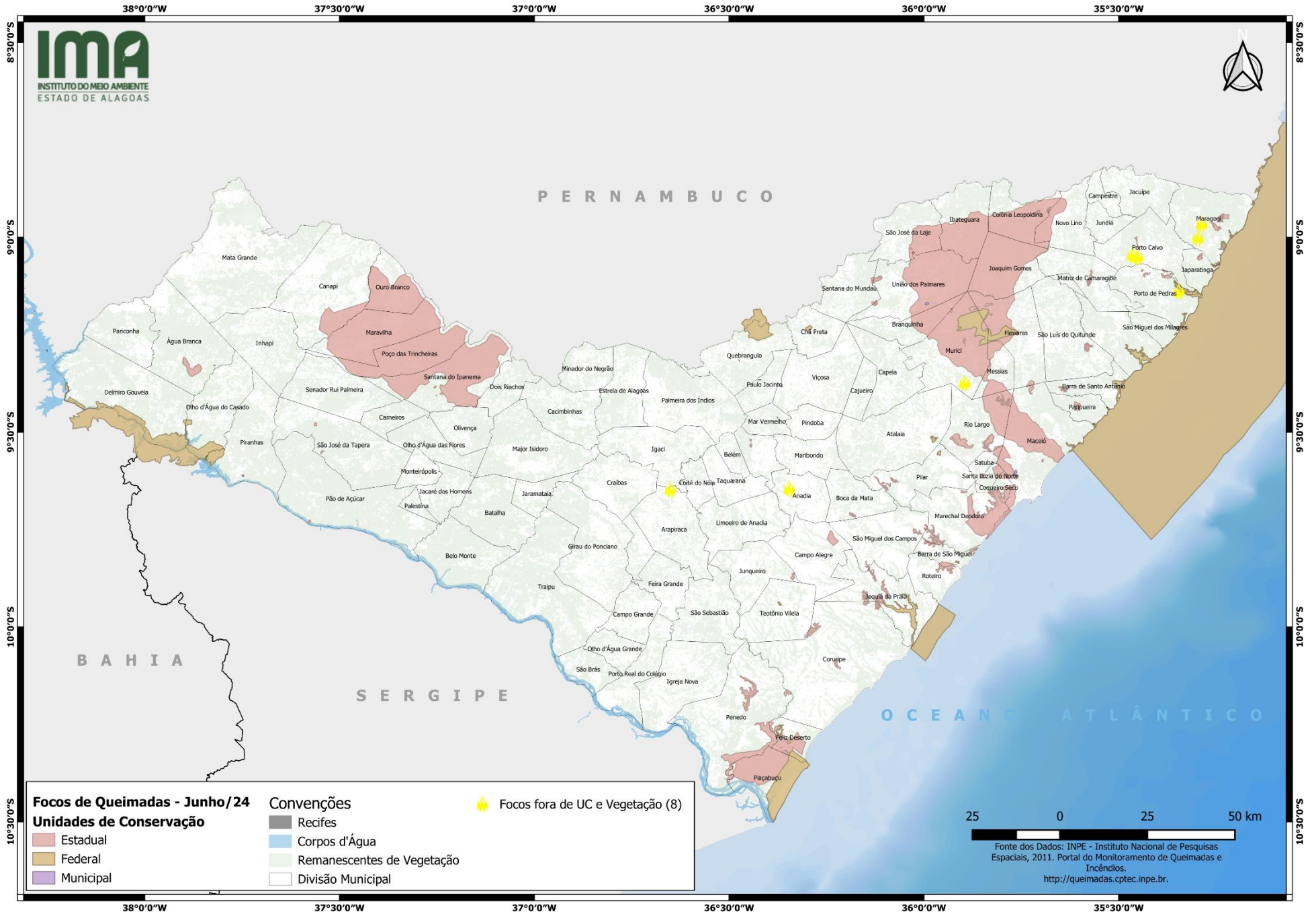
0

0

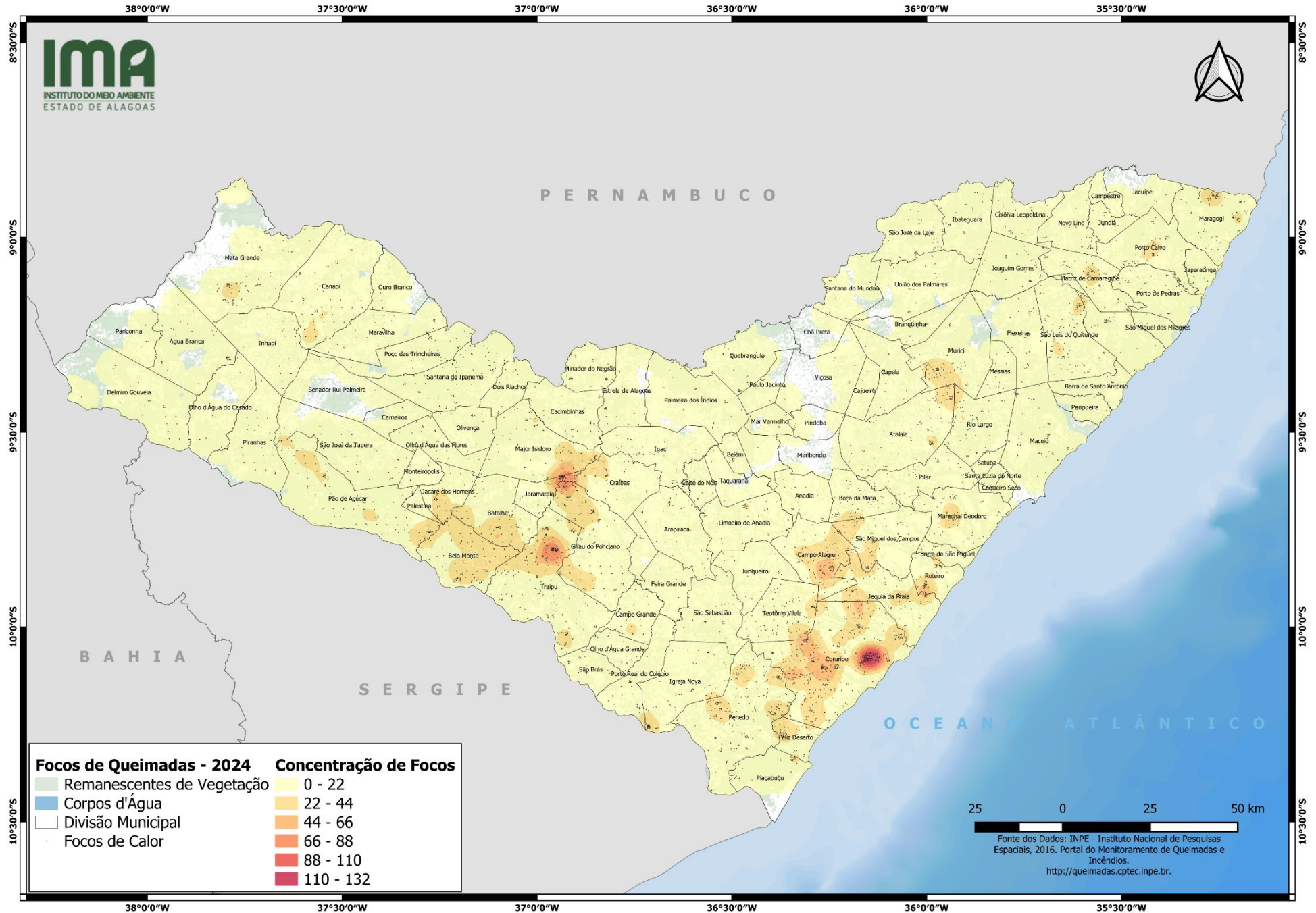
0

0

DISTRIBUIÇÃO ESPACIAL DOS FOCOS DE QUEIMADAS – 23 a 30/06/2024



CONCENTRAÇÃO DOS FOCOS DE QUEIMADAS – 01/01/2024 a 30/06/2024





INSTITUTO DO MEIO AMBIENTE
ESTADO DE ALAGOAS

Av. Fernandes Lima, 679
Farol – CEP 57057-450 – Maceió, Alagoas.
Fone: 3315-1738/1778
Fax 3315-1732; www.ima.al.gov.

INSTITUTO DO MEIO AMBIENTE DE ALAGOAS
ASSESSORIA AMBIENTAL DE GEOPROCESSAMENTO
RELATÓRIO SEMANAL DE MONITORAMENTO DE FOCOS DE QUEIMADAS

Página: 11

23 a 30/06/2024

MUNICÍPIO	QTD FOCOS	DATA (aaaa/mm/dd)	HORA GMT (hms)	LATITUDE	LONGITUDE	PRECIPITAÇÃO (mm)	UNIDADE DE CONSERVAÇÃO	TIPO DE VEGETAÇÃO AFETADA	CÓDIGO DA PROPRIEDADE DE OCORRÊNCIA DO FOCO DE QUEIMADA
Maragogi	2	29/06/2024	15:46:00	-8,96540	-35,28789	0,00	-	-	AL-2704500-E769E372002446C5A08DA4E14FC2E44A
		29/06/2024	16:11:00	-9,00083	-35,29730	0,00	-	-	AL-2704500-27EB33504E44479295336FA0972D5B4D
Porto Calvo	2	28/06/2024	15:39:00	-9,05029	-35,45190	0,00	-	-	AL-2707305-3A07321754A7487CB6C62A674460C8CD
		28/06/2024	15:39:00	-9,04494	-35,46511	0,00	-	-	AL-2707305-3A07321754A7487CB6C62A674460C8CD
Anadia	1	29/06/2024	15:46:00	-9,64401	-36,34611	0,00	-	-	AL-2700201-48D7FD39975A4575AFADA9F6D0319FEA
Arapiraca	1	28/06/2024	15:39:00	-9,64661	-36,65110	0,00	-	-	AL-2700300-AA1A4C7F03834DD08CBE05BF6A70A42C
Murici	1	29/06/2024	15:46:00	-9,37282	-35,89597	0,00	-	-	AL-2705507-B688319B7C624109BEA24B8EB69D098D
Porto de Pedras	1	27/06/2024	15:58:00	-9,13824	-35,34619	0,00	-	-	AL-2707404-445BCEE804FD48508270B5576567F91A