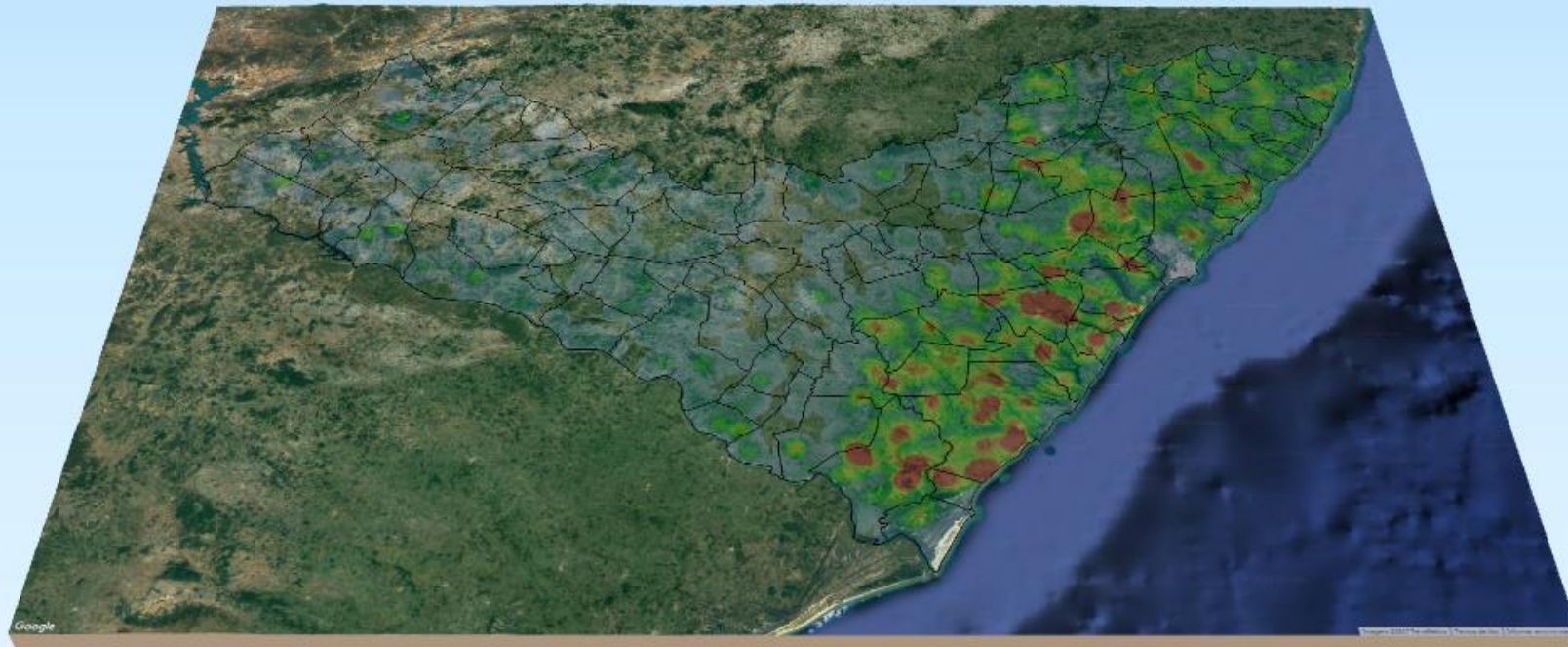


# RELATÓRIO DE MONITORAMENTO DE FOCOS DE QUEIMADAS

30 de Junho a 06 de Julho de 2024



**MONITORAMENTO DE FOCOS DE QUEIMADAS NO ESTADO DE ALAGOAS**  
**RELATÓRIO TÉCNICO**

**PAULO SURUAGY DO AMARAL DANTAS**

Governador do Estado de Alagoas

**GINO CÉSAR MENESES PAIVA**

Secretário de Estado do Meio Ambiente e dos Recursos Hídricos

**GUSTAVO RESSURREIÇÃO LOPES**

Diretor-Presidente do Instituto do Meio Ambiente de Alagoas

**IVENS BARBOZA LEÃO**

Diretor Executivo de Gestão do  
Instituto do Meio Ambiente de Alagoas

**DANIEL NIVALDO DA CONCEIÇÃO**

Supervisor de Geoprocessamento do  
Instituto do Meio Ambiente de Alagoas

## RESUMO DAS OCORRÊNCIAS DOS FOCOS DE QUEIMADAS 30/06 a 06/07/2024

QUANTIDADE TOTAL DE FOCOS NO ESTADO: 9

QUANTIDADE DE FOCOS MONITORADOS<sup>1</sup>: 7

QUANTIDADE DE FOCOS QUE AFETARAM UNIDADES DE CONSERVAÇÃO: 1

APA de Murici: 1

QUANTIDADE DE FOCOS QUE AFETARAM VEGETAÇÃO: 2

Floresta Ombrófila: 1

Transição Fitoecológica: 1

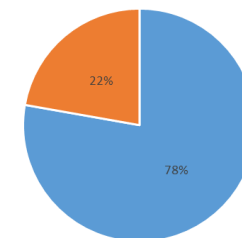
RANKING DOS MUNICÍPIOS COM MAIOR QUANTIDADE DE REGISTROS DE FOCOS:

- 1- Coruripe: 1
- 2- Delmiro Gouveia: 1
- 3- Estrela de Alagoas: 1
- 4- Porto Real do Colégio: 1
- 5- São José da Laje: 1

RANKING DOS MUNICÍPIOS COM MENOR QUANTIDADE DE REGISTROS DE FOCOS:

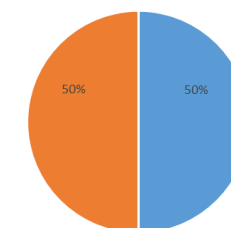
- 1- São José da Tapera: 1
- 2- Teotônio Vilela: 1

FOCOS MONITORADOS E NÃO MONITORADOS



■ FOCOS MONITORADOS ■ FOCOS NÃO MONITORADOS

FOCOS POR TIPO DE VEGETAÇÃO AFETADA



■ FLORESTA OMBRÓFILA ■ TRANSIÇÃO FITOECOLÓGICA

<sup>1</sup>Focos monitorados correspondem àqueles que afetaram remanescentes de vegetação ou unidades de conservação, além das ocorrências identificadas nas propriedades rurais, segundo dados do Cadastro Ambiental Rural.



INSTITUTO DO MEIO AMBIENTE  
ESTADO DE ALAGOAS

Av. Fernandes Lima, 679  
Farol – CEP 57057-450 – Maceió, Alagoas.  
Fone: 3315-1738/1778  
Fax 3315-1732; www.ima.al.gov.

## INSTITUTO DO MEIO AMBIENTE DE ALAGOAS

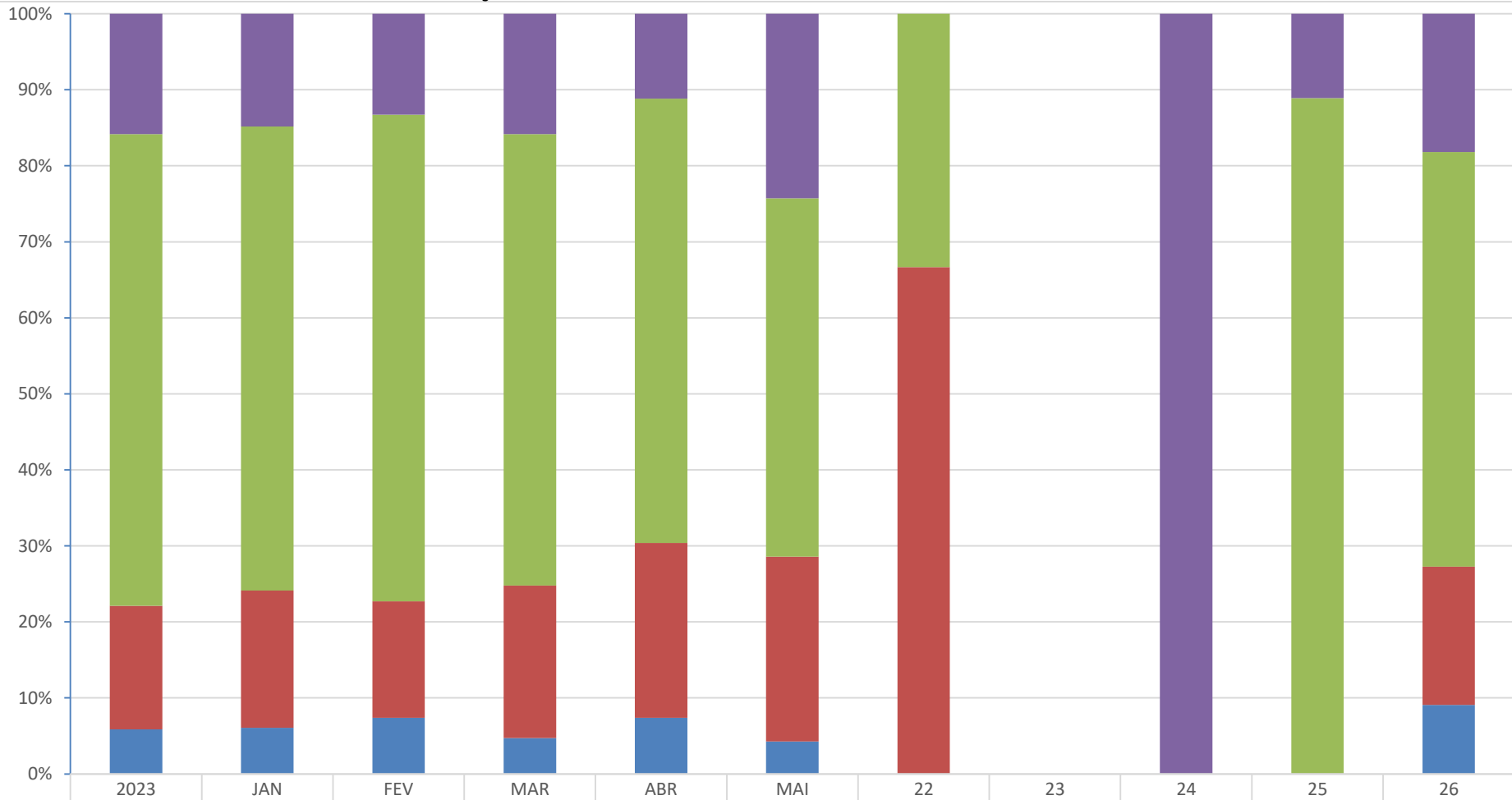
### SUPERVISÃO DE GEOPROCESSAMENTO

#### RELATÓRIO SEMANAL DE MONITORAMENTO DE FOCOS DE QUEIMADAS

Página: 4

Relatório:  
30/06 a 06/07/2024

### Evolução dos Focos de Queimadas



	2023	JAN	FEV	MAR	ABR	MAI	22	23	24	25	26
Focos Não Monitorados	1737	514	151	235	53	17	0	0	1	1	2
Propriedades CAR	6807	2114	728	881	277	33	1	0	0	8	6
Em Remanescentes de Vegetação	1783	625	174	298	109	17	2	0	0	0	2
Em Unidades de Conservação	643	210	84	70	35	3	0	0	0	0	1



INSTITUTO DO MEIO AMBIENTE  
ESTADO DE ALAGOAS

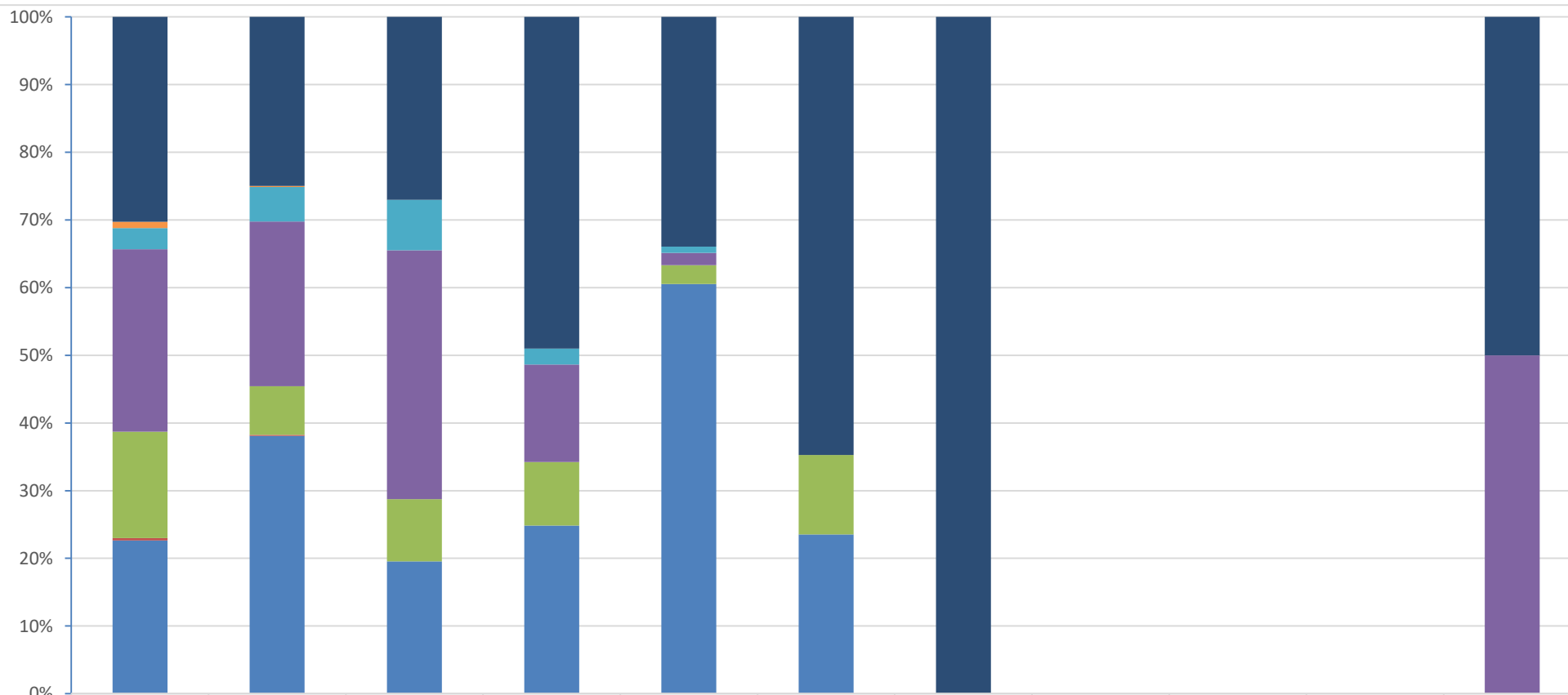
Av. Fernandes Lima, 679  
Farol – CEP 57057-450 – Maceió, Alagoas.  
Fone: 3315-1738/1778  
Fax 3315-1732; www.ima.al.gov.

INSTITUTO DO MEIO AMBIENTE DE ALAGOAS  
ASSESSORIA AMBIENTAL DE GEOPROCESSAMENTO  
RELATÓRIO SEMANAL DE MONITORAMENTO DE FOCOS DE QUEIMADAS

Página: 5

30/06 a 06/07/2024

Evolução dos Focos de Queimadas em Remanescentes de Vegetação



	2023	JAN	FEV	MAR	ABR	MAI	22	23	24	25	26
■ Transição Fitoecológicas	540	156	47	146	37	11	2	0	0	0	1
■ Refúgio Ecológico	16	1	0	0	0	0	0	0	0	0	0
■ Formações Pioneiras	56	32	13	7	1	0	0	0	0	0	0
■ Floresta Ombrófila	481	152	64	43	2	0	0	0	0	0	1
■ Floresta Estacional	280	45	16	28	3	2	0	0	0	0	0
■ Cerrado	6	1	0	0	0	0	0	0	0	0	0
■ Caatinga	404	238	34	74	66	4	0	0	0	0	0

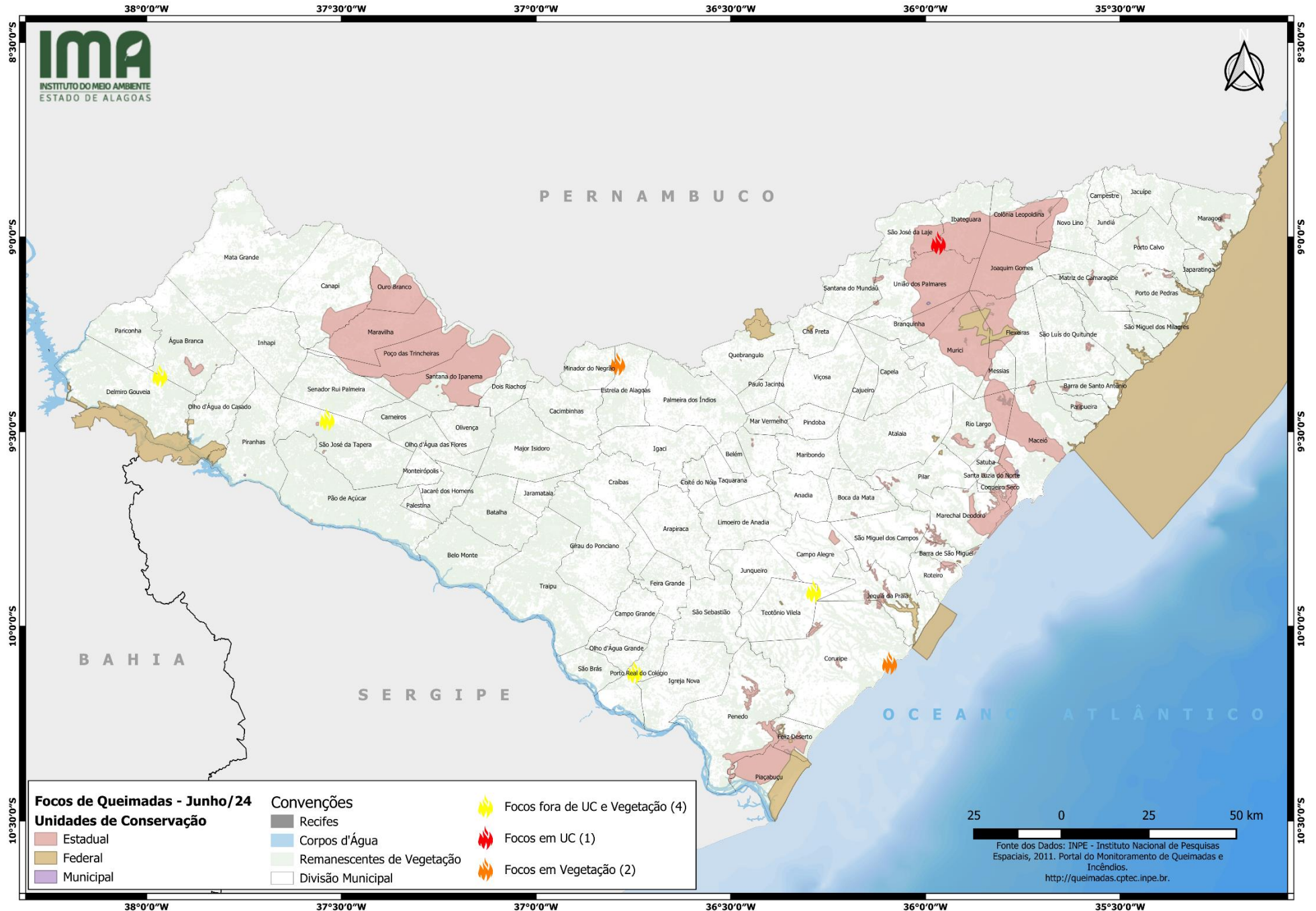




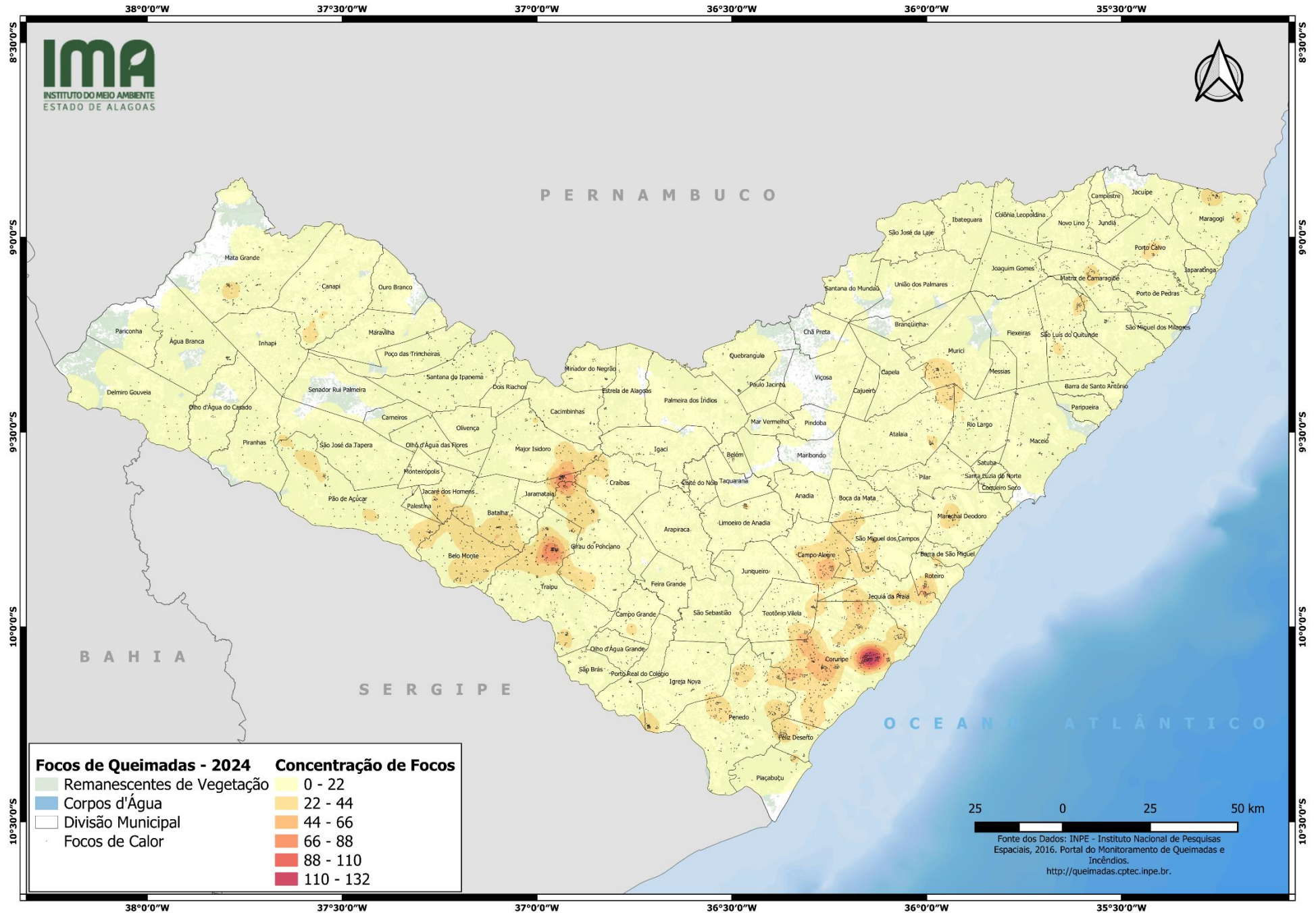




# DISTRIBUIÇÃO ESPACIAL DOS FOCOS DE QUEIMADAS – 30/06 a 06/07/2024



# CONCENTRAÇÃO DOS FOCOS DE QUEIMADAS – 01/01/2024 a 06/07/2024





INSTITUTO DO MEIO AMBIENTE  
ESTADO DE ALAGOAS

Av. Fernandes Lima, 679  
Farol – CEP 57057-450 – Maceió, Alagoas.  
Fone: 3315-1738/1778  
Fax 3315-1732; www.ima.al.gov.

INSTITUTO DO MEIO AMBIENTE DE ALAGOAS  
ASSESSORIA AMBIENTAL DE GEOPROCESSAMENTO  
RELATÓRIO SEMANAL DE MONITORAMENTO DE FOCOS DE QUEIMADAS

Página: 11

30/06 a 06/07/2024

MUNICÍPIO	QTD FOCOS	DATA (aaaa/mm/dd)	HORA GMT (hms)	LATITUDE	LONGITUDE	PRECIPITAÇÃO (mm)	UNIDADE DE CONSERVAÇÃO	TIPO DE VEGETAÇÃO AFETADA	CÓDIGO DA PROPRIEDADE DE OCORRÊNCIA DO FOCO DE QUEIMADA
Coruripe	1	01/07/2024	03:47:00	10,09389	36,09258	1,05	-	Floresta Ombrófila	-
Delmiro Gouveia	1	01/07/2024	15:33:00	9,35597	37,96616	0,00	-	-	AL2702405D1794ADC258C4C3FA347EDBCBF4F705B
Estrela de Alagoas	1	01/07/2024	15:33:00	9,32548	36,79056	0,00	-	Transição Fitoecológica	AL270255337C9AD9CD7084D5B95FE13E7CE17F3CD
Porto Real do Colégio	1	04/07/2024	15:52:00	10,11778	36,74692	0,30	-	-	AL270750369A488E10AD7438990B7448BEF93FB49
São José da Laje	1	04/07/2024	15:29:00	9,01533	35,96726	0,00	APA de Murici	-	AL270830349C2203134274D84A180D69A4DA9ADDB
São José da Tapera	1	04/07/2024	03:42:00	9,46826	37,53671	0,00	-	-	AL270840210A7ED589B7144328459ECCF8B94A530
Teotônio Vilela	1	04/07/2024	16:56:00	9,90992	36,28732	0,00	-	-	AL2709152A34D059D3BD54080A4C6716B4B8ECD34