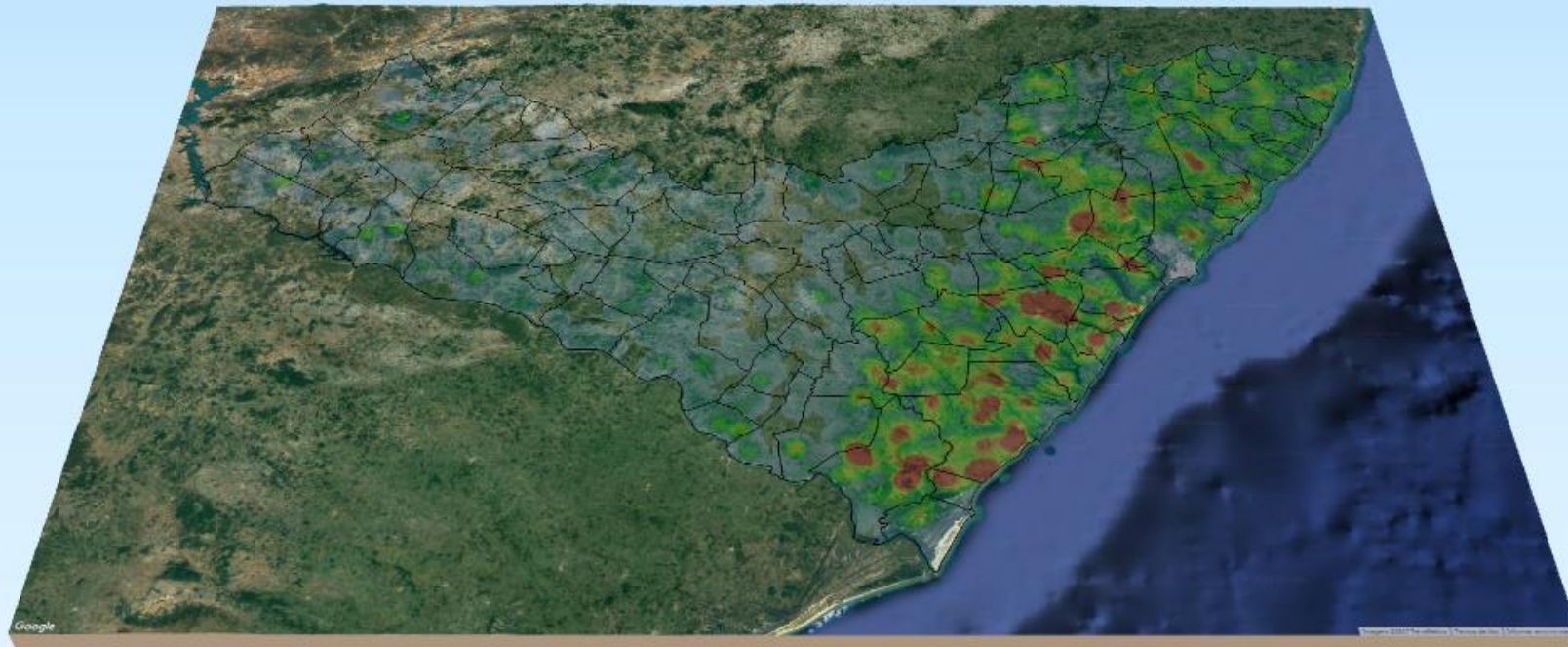


# RELATÓRIO DE MONITORAMENTO DE FOCOS DE QUEIMADAS

07 a 13 de Julho de 2024



**MONITORAMENTO DE FOCOS DE QUEIMADAS NO ESTADO DE ALAGOAS**  
**RELATÓRIO TÉCNICO**

**PAULO SURUAGY DO AMARAL DANTAS**

Governador do Estado de Alagoas

**GINO CÉSAR MENESES PAIVA**

Secretário de Estado do Meio Ambiente e dos Recursos Hídricos

**GUSTAVO RESSURREIÇÃO LOPES**

Diretor-Presidente do Instituto do Meio Ambiente de Alagoas

**IVENS BARBOZA LEÃO**

Diretor Executivo de Gestão do  
Instituto do Meio Ambiente de Alagoas

**DANIEL NIVALDO DA CONCEIÇÃO**

Supervisor de Geoprocessamento do  
Instituto do Meio Ambiente de Alagoas

**RESUMO DAS OCORRÊNCIAS DOS FOCOS DE QUEIMADAS**  
**07 a 13/07/2024**

QUANTIDADE TOTAL DE FOCOS NO ESTADO: 2

QUANTIDADE DE FOCOS MONITORADOS<sup>1</sup>: 2

QUANTIDADE DE FOCOS QUE AFETARAM UNIDADES DE CONSERVAÇÃO: 0

QUANTIDADE DE FOCOS QUE AFETARAM VEGETAÇÃO: 0

RANKING DOS MUNICÍPIOS COM MAIOR QUANTIDADE DE REGISTROS DE FOCOS:

1- Água Branca: 1

2- São Miguel dos Campos: 1

---

<sup>1</sup>Focos monitorados correspondem àqueles que afetaram remanescentes de vegetação ou unidades de conservação, além das ocorrências identificadas nas propriedades rurais, segundo dados do Cadastro Ambiental Rural.



INSTITUTO DO MEIO AMBIENTE  
ESTADO DE ALAGOAS

Av. Fernandes Lima, 679  
Farol – CEP 57057-450 – Maceió, Alagoas.  
Fone: 3315-1738/1778  
Fax 3315-1732; www.ima.al.gov.

## INSTITUTO DO MEIO AMBIENTE DE ALAGOAS

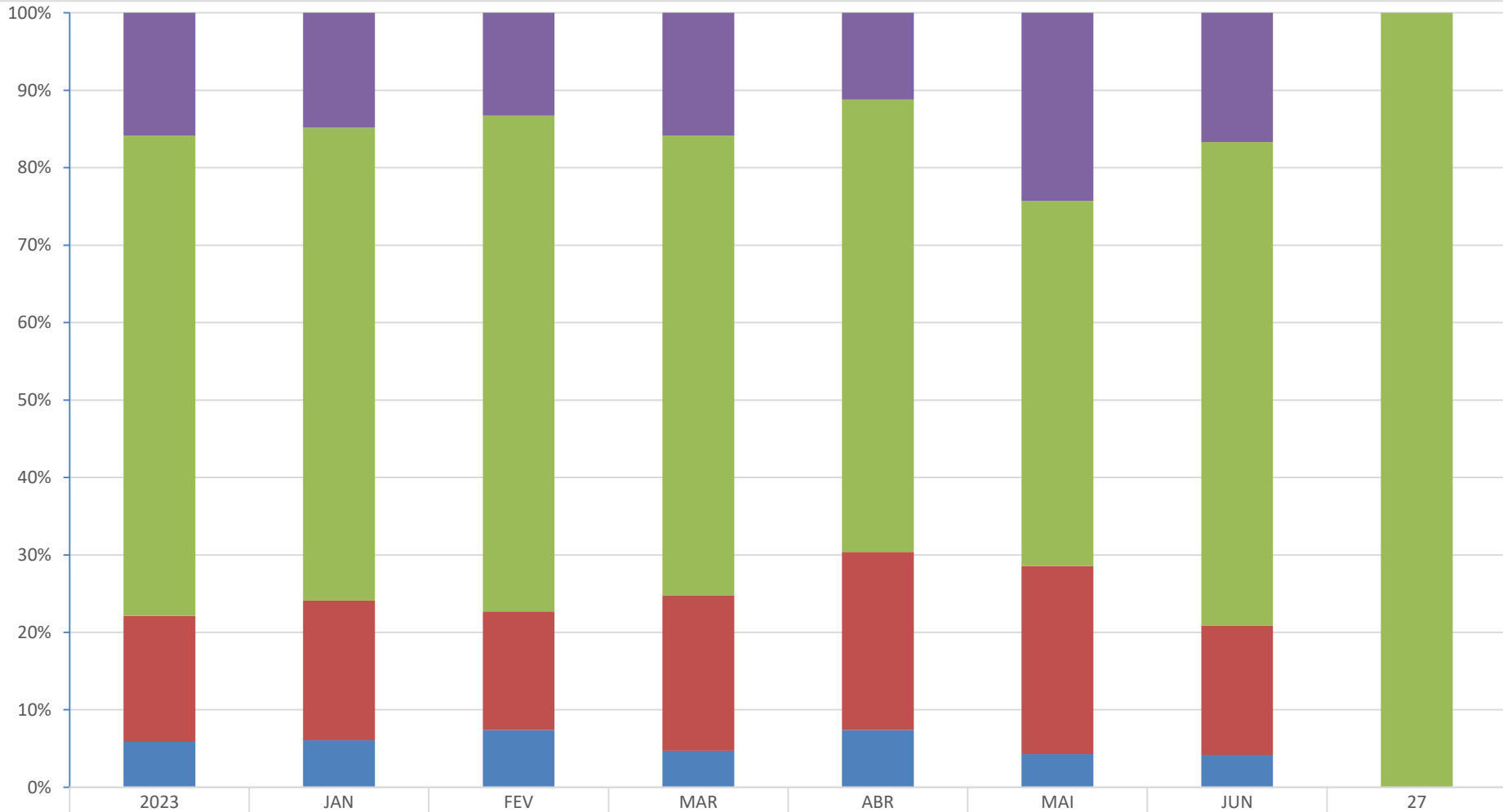
### SUPERVISÃO DE GEOPROCESSAMENTO

#### RELATÓRIO SEMANAL DE MONITORAMENTO DE FOCOS DE QUEIMADAS

Página: 4

Relatório:  
07 a 13/07/2024

#### Evolução dos Focos de Queimadas



Focos Não Monitorados

1737

514

151

235

53

17

4

0

Propriedades CAR

6807

2114

728

881

277

33

15

2

Em Remanescentes de Vegetação

1783

625

174

298

109

17

4

0

Em Unidades de Conservação

643

210

84

70

35

3

1

0



INSTITUTO DO MEIO AMBIENTE  
ESTADO DE ALAGOAS

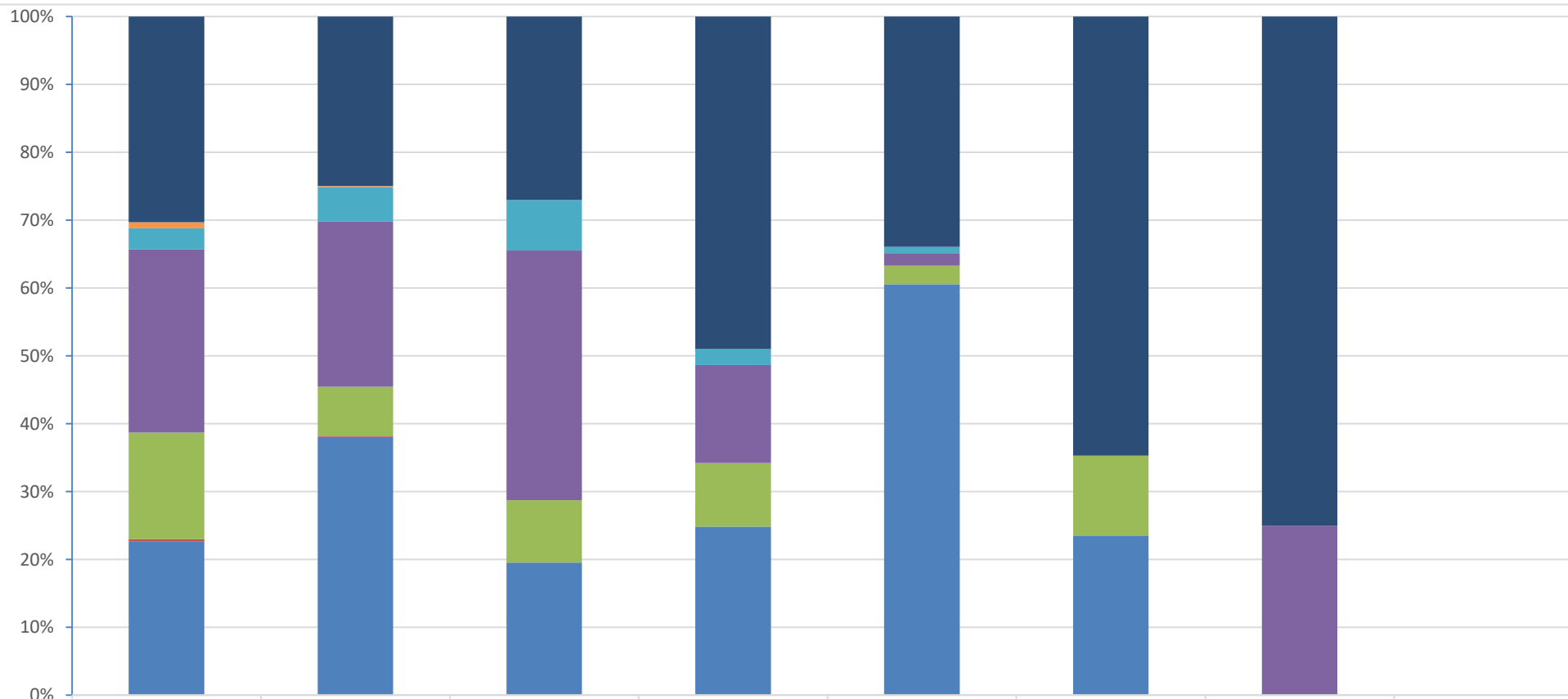
Av. Fernandes Lima, 679  
Farol – CEP 57057-450 – Maceió, Alagoas.  
Fone: 3315-1738/1778  
Fax 3315-1732; www.ima.al.gov.

INSTITUTO DO MEIO AMBIENTE DE ALAGOAS  
ASSESSORIA AMBIENTAL DE GEOPROCESSAMENTO  
RELATÓRIO SEMANAL DE MONITORAMENTO DE FOCOS DE QUEIMADAS

Página: 5

07 a 13/07/2024

Evolução dos Focos de Queimadas em Remanescentes de Vegetação



■ Transição Fitoecológicas

■ Refúgio Ecológico

■ Formações Pioneiras

■ Floresta Ombrófila

■ Floresta Estacional

■ Cerrado

■ Caatinga



INSTITUTO DO MEIO AMBIENTE  
ESTADO DE ALAGOAS

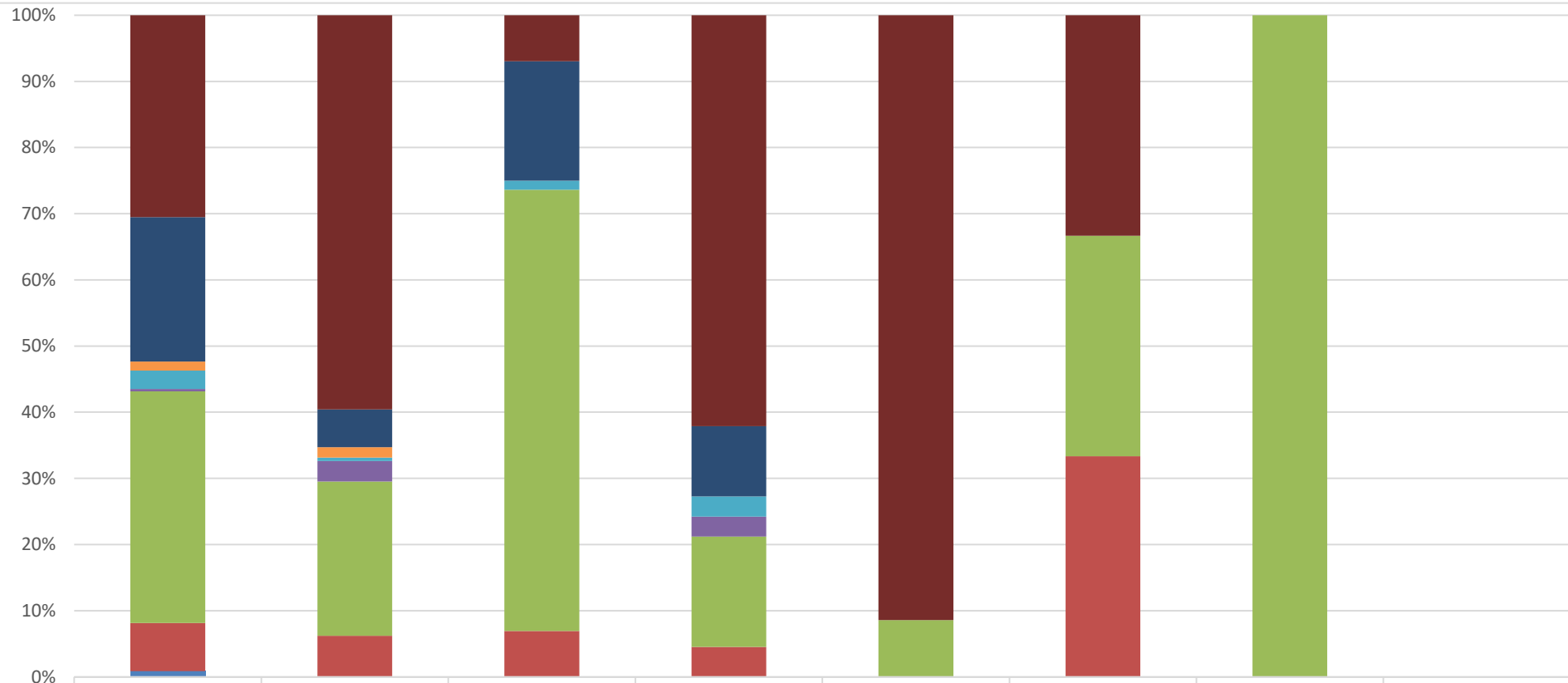
Av. Fernandes Lima, 679  
Farol – CEP 57057-450 – Maceió, Alagoas.  
Fone: 3315-1738/1778  
Fax 3315-1732; www.ima.al.gov.

**INSTITUTO DO MEIO AMBIENTE DE ALAGOAS**

**SUPERVISÃO DE GEOPROCESSAMENTO**

**RELATÓRIO SEMANAL DE MONITORAMENTO DE FOCOS DE QUEIMADAS**

**Evolução dos Focos de Queimadas em APAs**



	2023	JAN	FEV	MAR	ABR	MAI	JUN	27
■ APA Serra da Caiçara	176	115	5	41	32	1	0	0
■ APA do Pratagy	126	11	13	7	0	0	0	0
■ APA do Catolé e Fernão Velho	8	3	0	0	0	0	0	0
■ APA de Santa Rita	16	1	1	2	0	0	0	0
■ APA de Piaçabuçu	2	6	0	2	0	0	0	0
■ APA de Murici	202	45	48	11	3	1	1	0
■ APA da Marituba do Peixe	42	12	5	3	0	1	0	0
■ APA Costa dos Corais	5	0	0	0	0	0	0	0

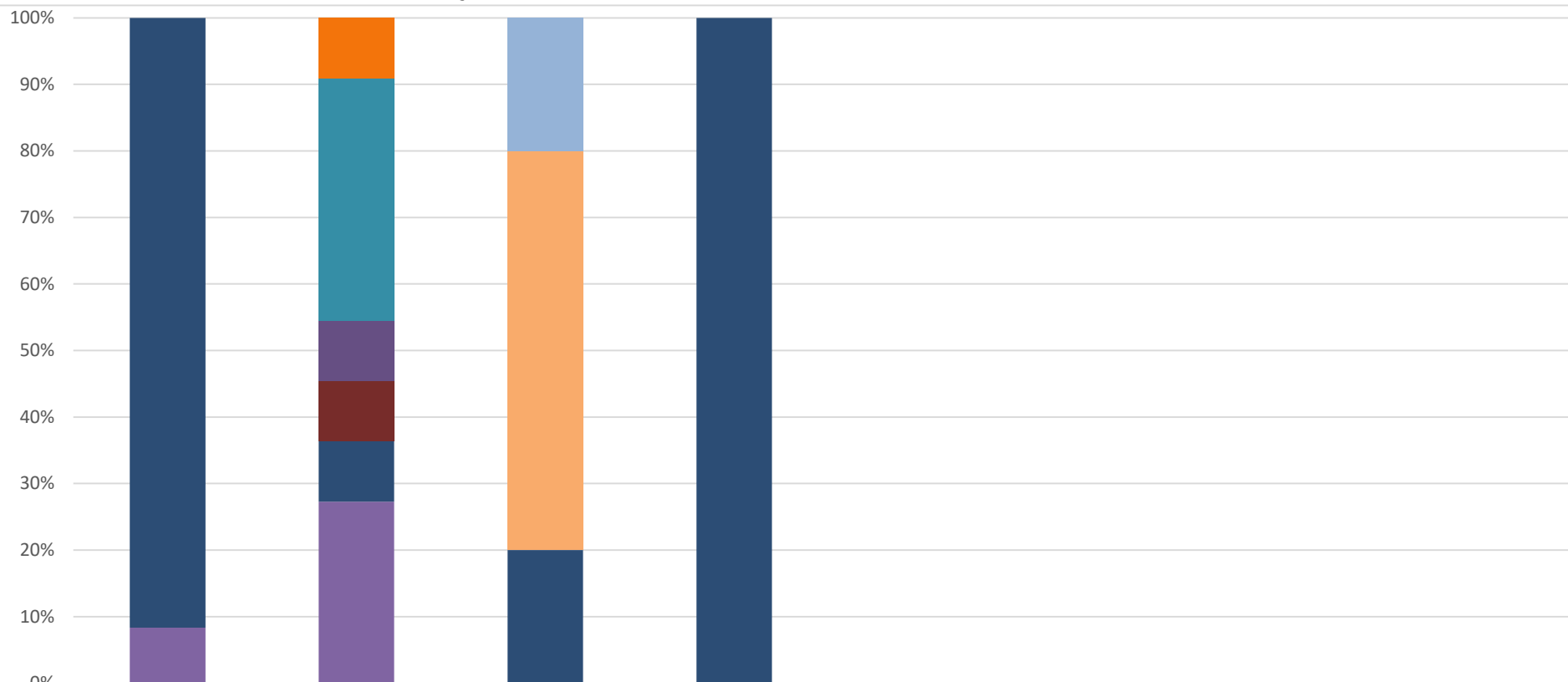


INSTITUTO DO MEIO AMBIENTE  
ESTADO DE ALAGOAS

Av. Fernandes Lima, 679  
Farol – CEP 57057-450 – Maceió, Alagoas.  
Fone: 3315-1738/1778  
Fax 3315-1732; www.ima.al.gov.

INSTITUTO DO MEIO AMBIENTE DE ALAGOAS  
ASSESSORIA AMBIENTAL DE GEOPROCESSAMENTO  
RELATÓRIO SEMANAL DE MONITORAMENTO DE FOCOS DE QUEIMADAS

Evolução dos Focos de Queimadas em RPPN's



	2023	JAN	FEV	MAR	ABR	MAI	JUN	27
RPPN Sereno	0	0	1	0	0	0	0	0
RPPN Reserva Mata da Sálvia	0	1	0	0	0	0	0	0
RPPN Lula Lobo	0	4	0	0	0	0	0	0
RPPN Olho d'Água	0	1	0	0	0	0	0	0
RPPN Serra d'Água	0	0	3	0	0	0	0	0
RPPN Eustáquio Toledo Neto	0	1	0	0	0	0	0	0
RPPN Dubinha Guimarães	11	1	1	2	0	0	0	0
RPPN Boca do Rio	1	3	0	0	0	0	0	0



INSTITUTO DO MEIO AMBIENTE  
ESTADO DE ALAGOAS

Av. Fernandes Lima, 679  
Farol – CEP 57057-450 – Maceió, Alagoas.  
Fone: 3315-1738/1778  
Fax 3315-1732; www.ima.al.gov.

## INSTITUTO DO MEIO AMBIENTE DE ALAGOAS

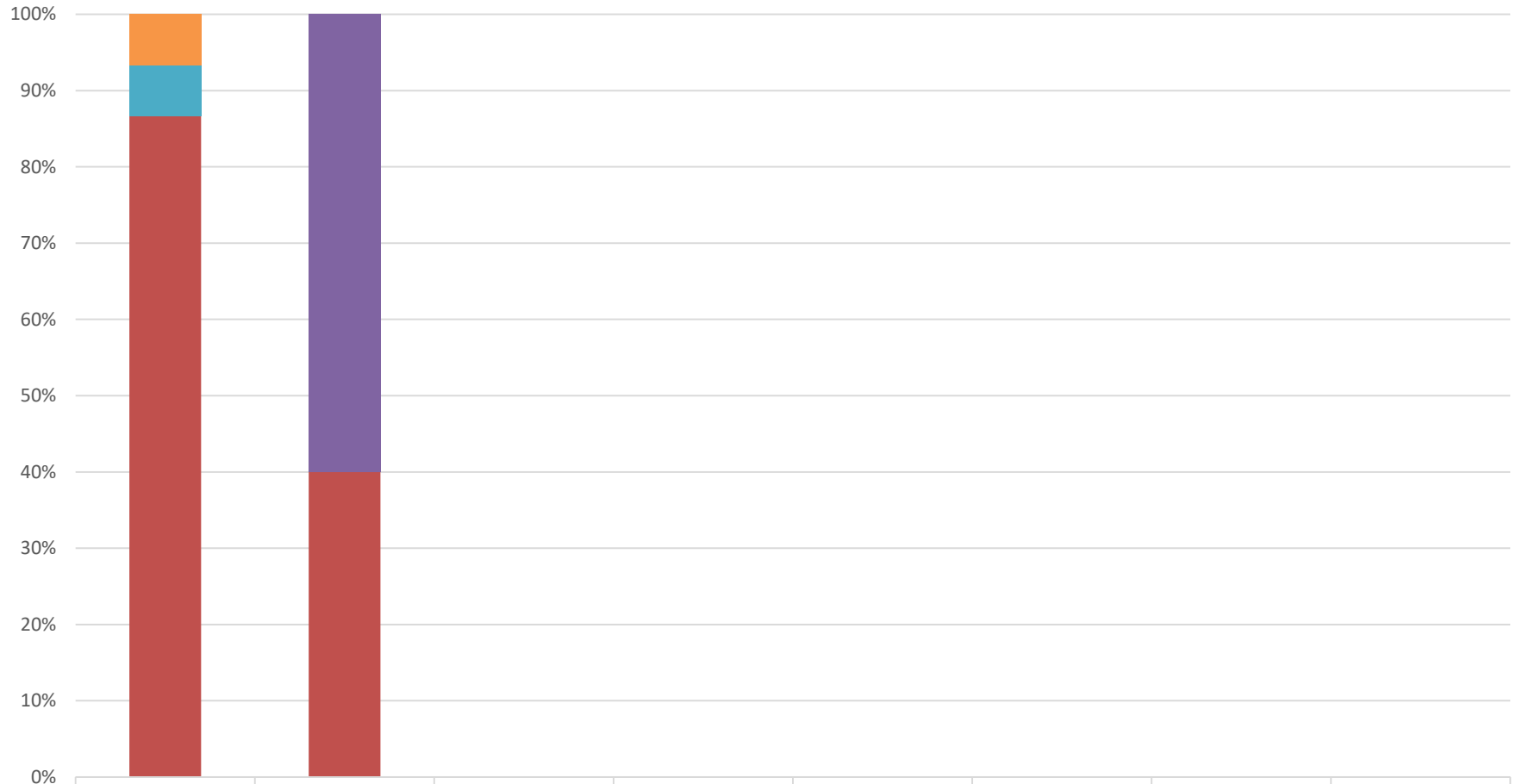
### SUPERVISÃO DE GEOPROCESSAMENTO

## RELATÓRIO SEMANAL DE MONITORAMENTO DE FOCOS DE QUEIMADAS

Página: 8

Relatório:  
07 a 13/07/2024

### Evolução dos Focos de Queimadas em Outras Unidades de Conservação



RVS Morros do Craunã

RESEX de Jequiá

RESEC Manguezais da Lagoa de Roteiro

REBIO de Pedra Talhada

MONA do Rio São Francisco

2023

JAN

FEV

MAR

ABR

MAI

JUN

27

2

0

0

0

0

0

0

0

2

0

0

0

0

0

0

0

0

3

0

0

0

0

0

0

0

0

0

0

0

0

0

0

26

2

0

0

0

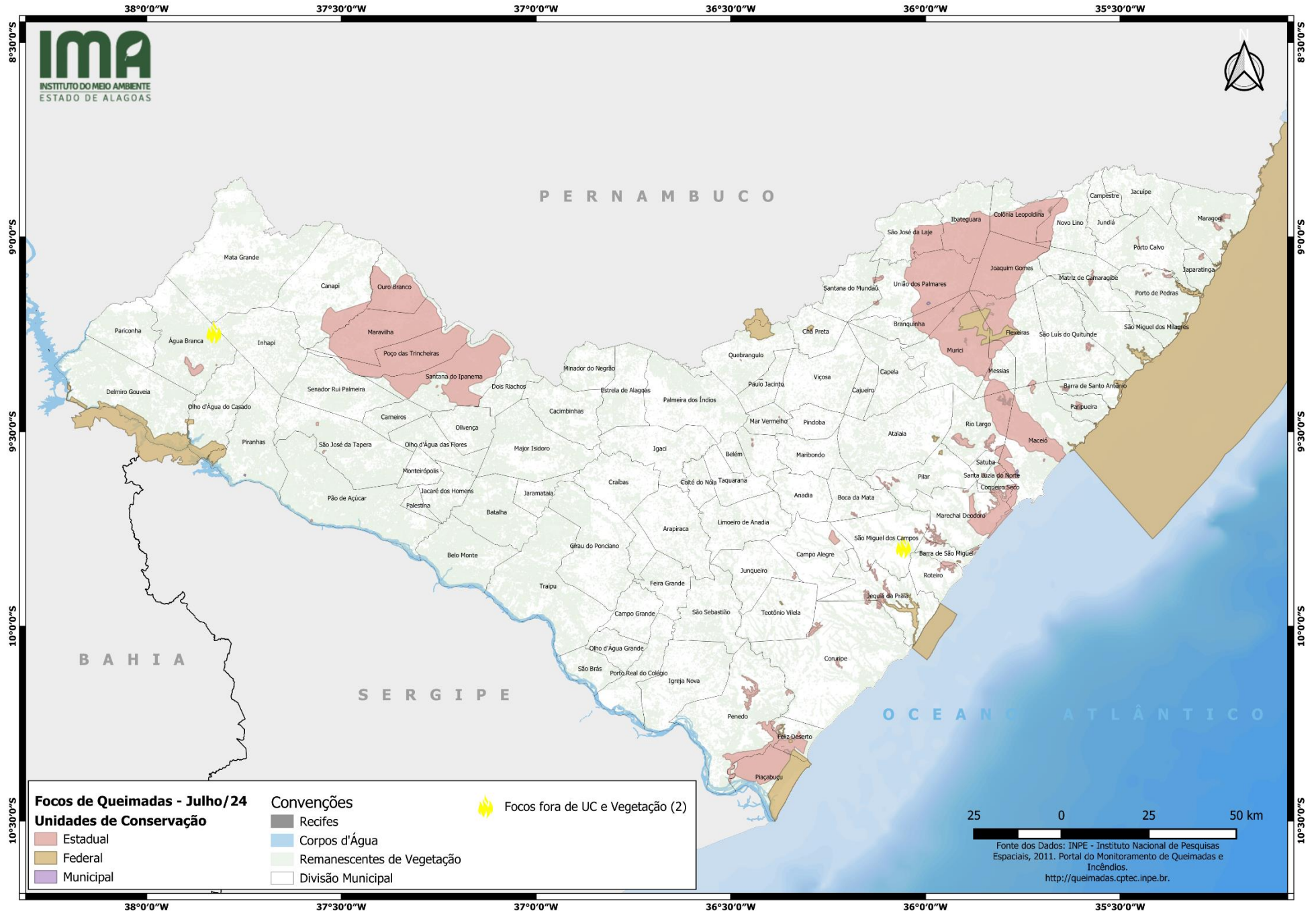
0

0

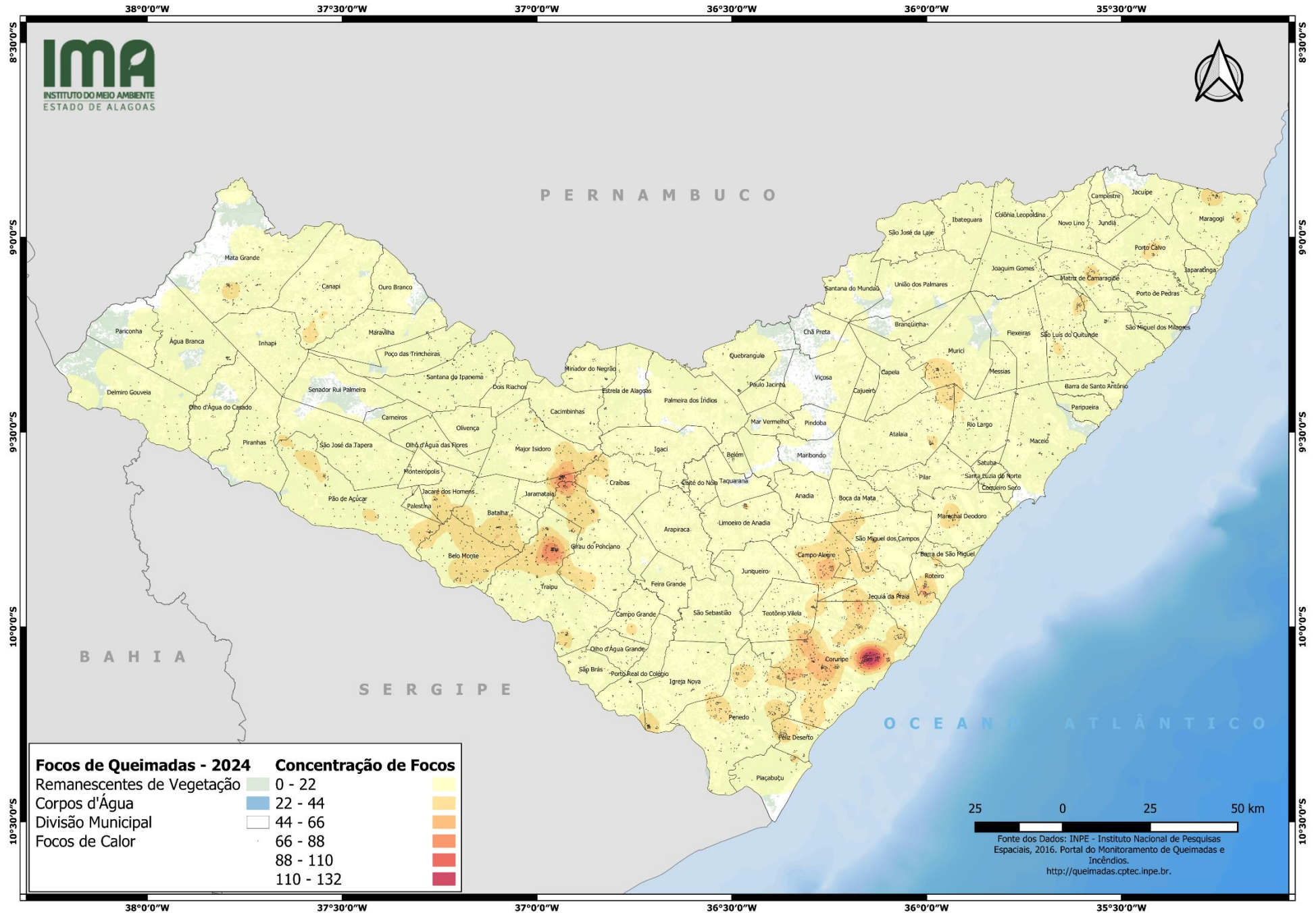
0



# DISTRIBUIÇÃO ESPACIAL DOS FOCOS DE QUEIMADAS – 07 a 13/07/2024



# CONCENTRAÇÃO DOS FOCOS DE QUEIMADAS – 01/01/2024 a 13/07/2024





INSTITUTO DO MEIO AMBIENTE  
ESTADO DE ALAGOAS

Av. Fernandes Lima, 679  
Farol – CEP 57057-450 – Maceió, Alagoas.  
Fone: 3315-1738/1778  
Fax 3315-1732; www.ima.al.gov.

INSTITUTO DO MEIO AMBIENTE DE ALAGOAS  
ASSESSORIA AMBIENTAL DE GEOPROCESSAMENTO  
RELATÓRIO SEMANAL DE MONITORAMENTO DE FOCOS DE QUEIMADAS

Página: 11

07 a 13/07/2024

MUNICÍPIO	QTD FOCOS	DATA (aaaa/mm/dd)	HORA GMT (hms)	LATITUDE	LONGITUDE	PRECIPITAÇÃO (mm)	UNIDADE DE CONSERVAÇÃO	TIPO DE VEGETAÇÃO AFETADA	CÓDIGO DA PROPRIEDADE DE OCORRÊNCIA DO FOCO DE QUEIMADA
Água Branca	1	13/07/2024	16:50:00	-9,24482	-37,82720	0,00	-	-	AL-2700102-1CACDC7DF5AB418997C9AED2A2FF847E
São Miguel dos Campos	1	07/07/2024	15:20:00	-9,79553	-36,05703	0,73	-	-	AL-2708600-F349410C37314A2B8176E4AD43A1F498