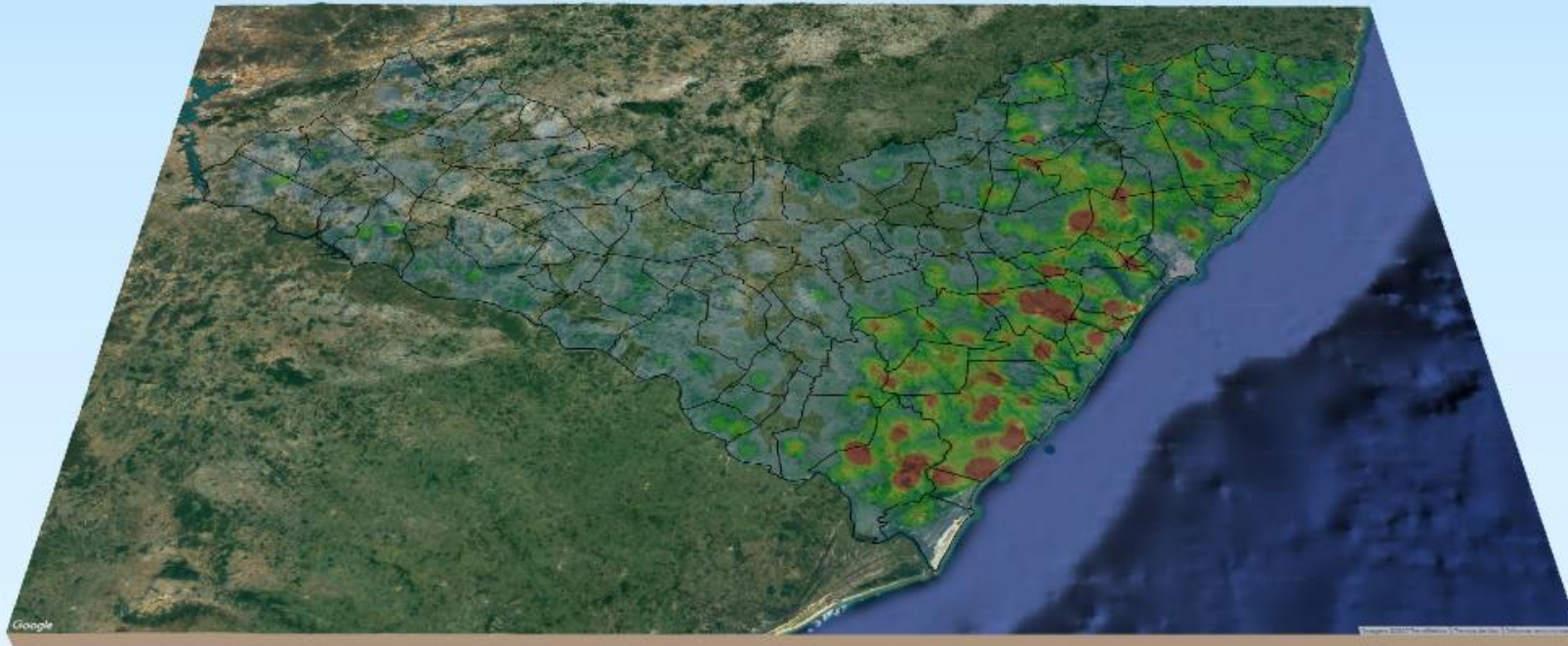


RELATÓRIO DE MONITORAMENTO DE FOCOS DE QUEIMADAS

21 a 27 de Julho de 2024



MONITORAMENTO DE FOCOS DE QUEIMADAS NO ESTADO DE ALAGOAS
RELATÓRIO TÉCNICO

PAULO SURUAGY DO AMARAL DANTAS
Governador do Estado de Alagoas

GINO CÉSAR MENESES PAIVA
Secretário de Estado do Meio Ambiente e dos Recursos Hídricos

GUSTAVO RESSURREIÇÃO LOPES
Diretor-Presidente do Instituto do Meio Ambiente de Alagoas

IVENS BARBOZA LEÃO
Diretor Executivo de Gestão do
Instituto do Meio Ambiente de Alagoas

DANIEL NIVALDO DA CONCEIÇÃO
Supervisor de Geoprocessamento do
Instituto do Meio Ambiente de Alagoas

RESUMO DAS OCORRÊNCIAS DOS FOCOS DE QUEIMADAS 21 a 27/07/2024

QUANTIDADE TOTAL DE FOCOS NO ESTADO: 18

QUANTIDADE DE FOCOS MONITORADOS¹: 13

QUANTIDADE DE FOCOS QUE AFETARAM UNIDADES DE CONSERVAÇÃO: 2

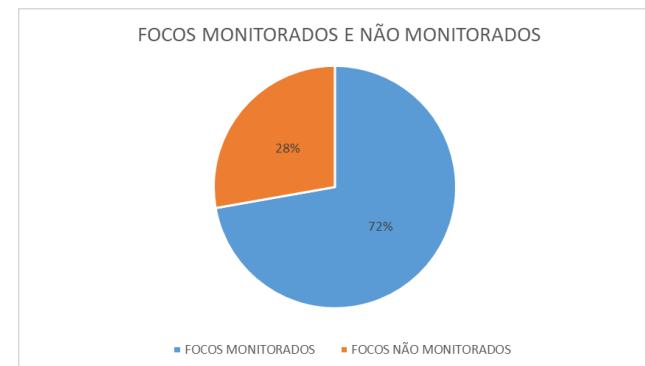
APA do Pratagy: 2

QUANTIDADE DE FOCOS QUE AFETARAM VEGETAÇÃO: 1

Transição Fitoecológicas: 1

RANKING DOS MUNICÍPIOS COM MAIOR QUANTIDADE DE REGISTROS DE FOCOS:

- 1- Atalaia: 7
- 2- Maceió: 2
- 3- Pilar: 2
- 4- Batalha: 1
- 5- Traipu: 1



¹Focos monitorados correspondem àqueles que afetaram remanescentes de vegetação ou unidades de conservação, além das ocorrências identificadas nas propriedades rurais, segundo dados do Cadastro Ambiental Rural.



INSTITUTO DO MEIO AMBIENTE
ESTADO DE ALAGOAS

Av. Fernandes Lima, 679
Farol – CEP 57057-450 – Maceió, Alagoas.
Fone: 3315-1738/1778
Fax 3315-1732; www.ima.al.gov.

INSTITUTO DO MEIO AMBIENTE DE ALAGOAS

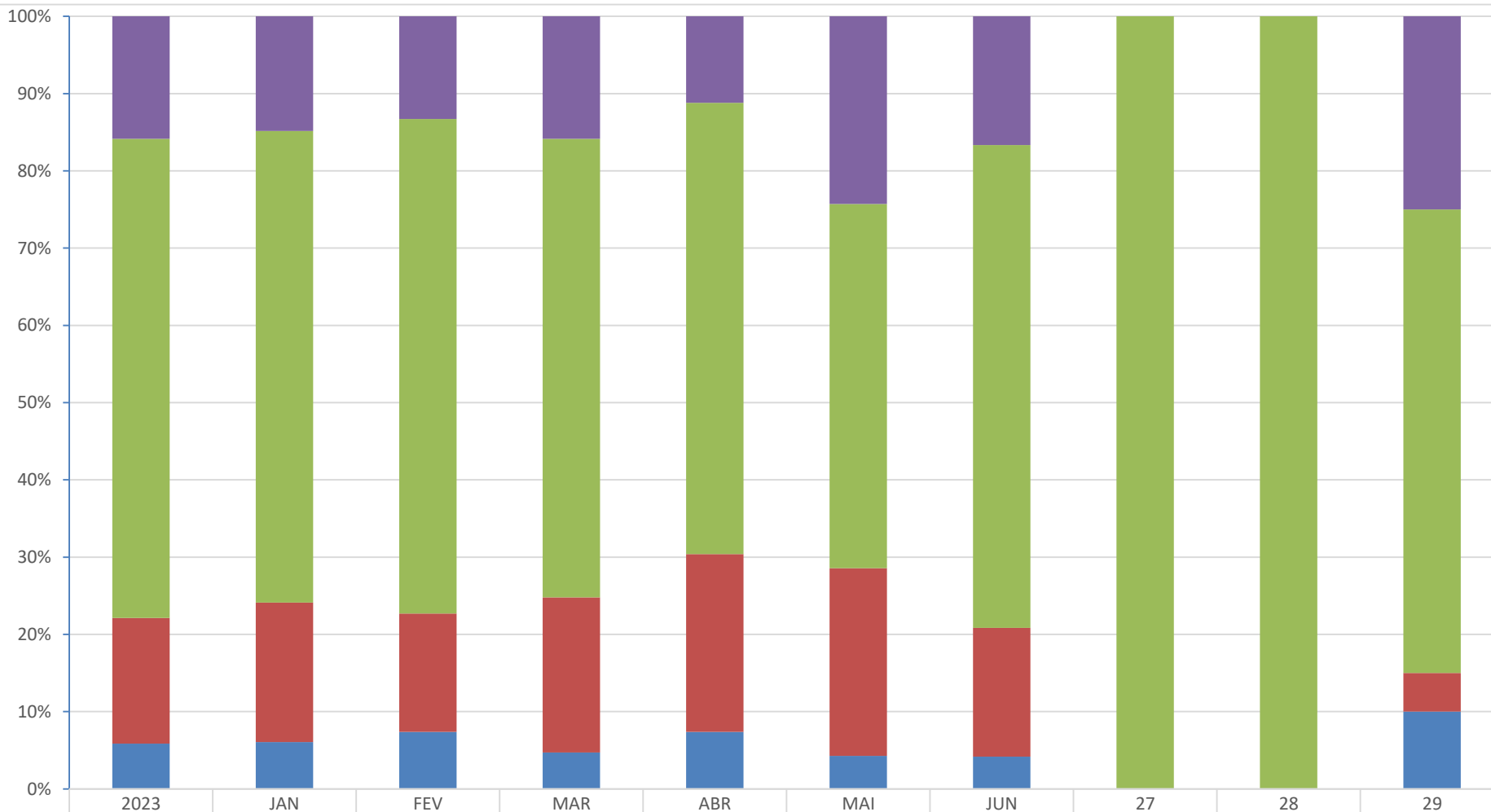
SUPERVISÃO DE GEOPROCESSAMENTO

RELATÓRIO SEMANAL DE MONITORAMENTO DE FOCOS DE QUEIMADAS

Página: 4

Relatório:
21 a 27/07/2024

Evolução dos Focos de Queimadas



	2023	JAN	FEV	MAR	ABR	MAI	JUN	27	28	29
Focos Não Monitorados	1737	514	151	235	53	17	4	0	0	5
Propriedades CAR	6807	2114	728	881	277	33	15	2	2	12
Em Remanescentes de Vegetação	1783	625	174	298	109	17	4	0	0	1
Em Unidades de Conservação	643	210	84	70	35	3	1	0	0	2



INSTITUTO DO MEIO AMBIENTE
ESTADO DE ALAGOAS

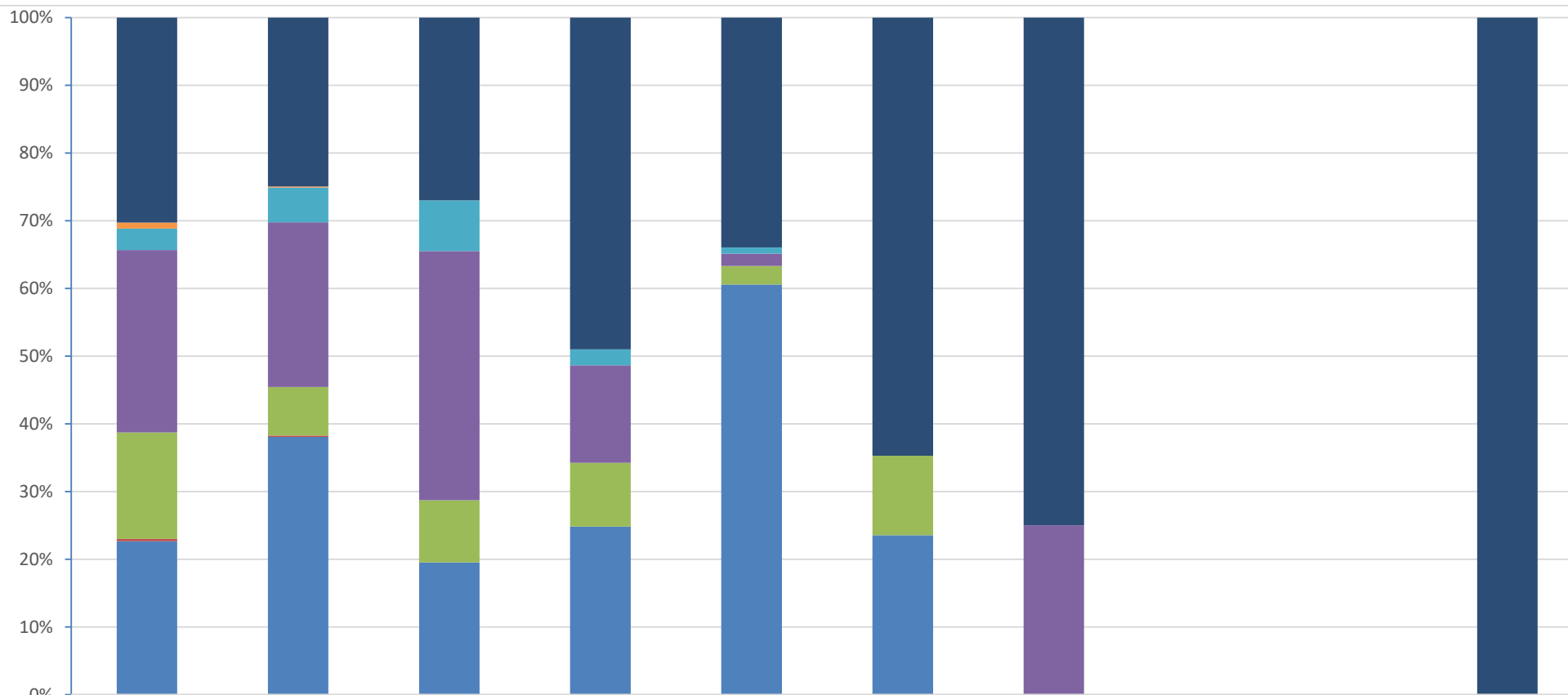
Av. Fernandes Lima, 679
Farol – CEP 57057-450 – Maceió, Alagoas.
Fone: 3315-1738/1778
Fax 3315-1732; www.ima.al.gov.

INSTITUTO DO MEIO AMBIENTE DE ALAGOAS
ASSESSORIA AMBIENTAL DE GEOPROCESSAMENTO
RELATÓRIO SEMANAL DE MONITORAMENTO DE FOCOS DE QUEIMADAS

Página: 5

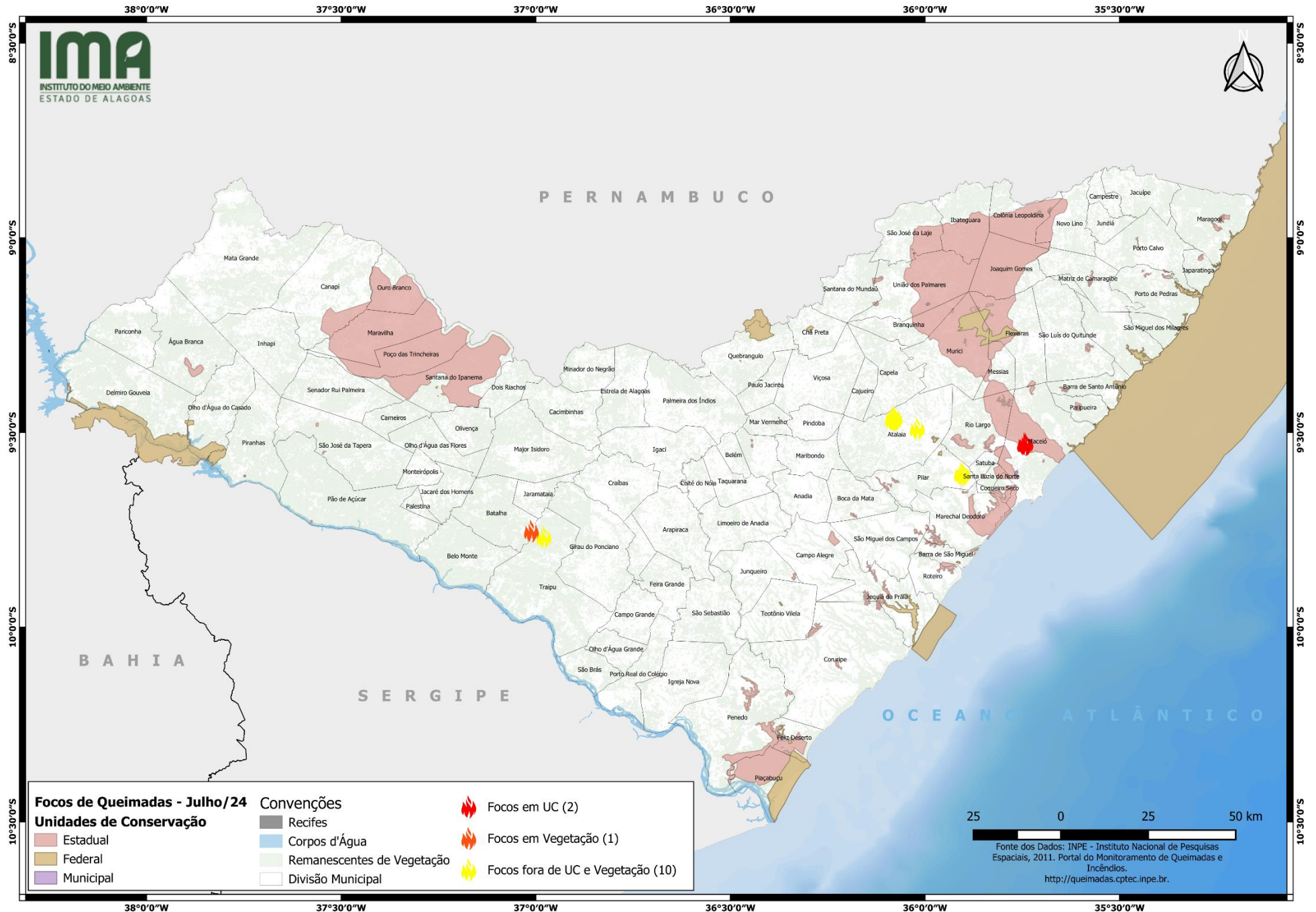
21 a 27/07/2024

Evolução dos Focos de Queimadas em Remanescentes de Vegetação

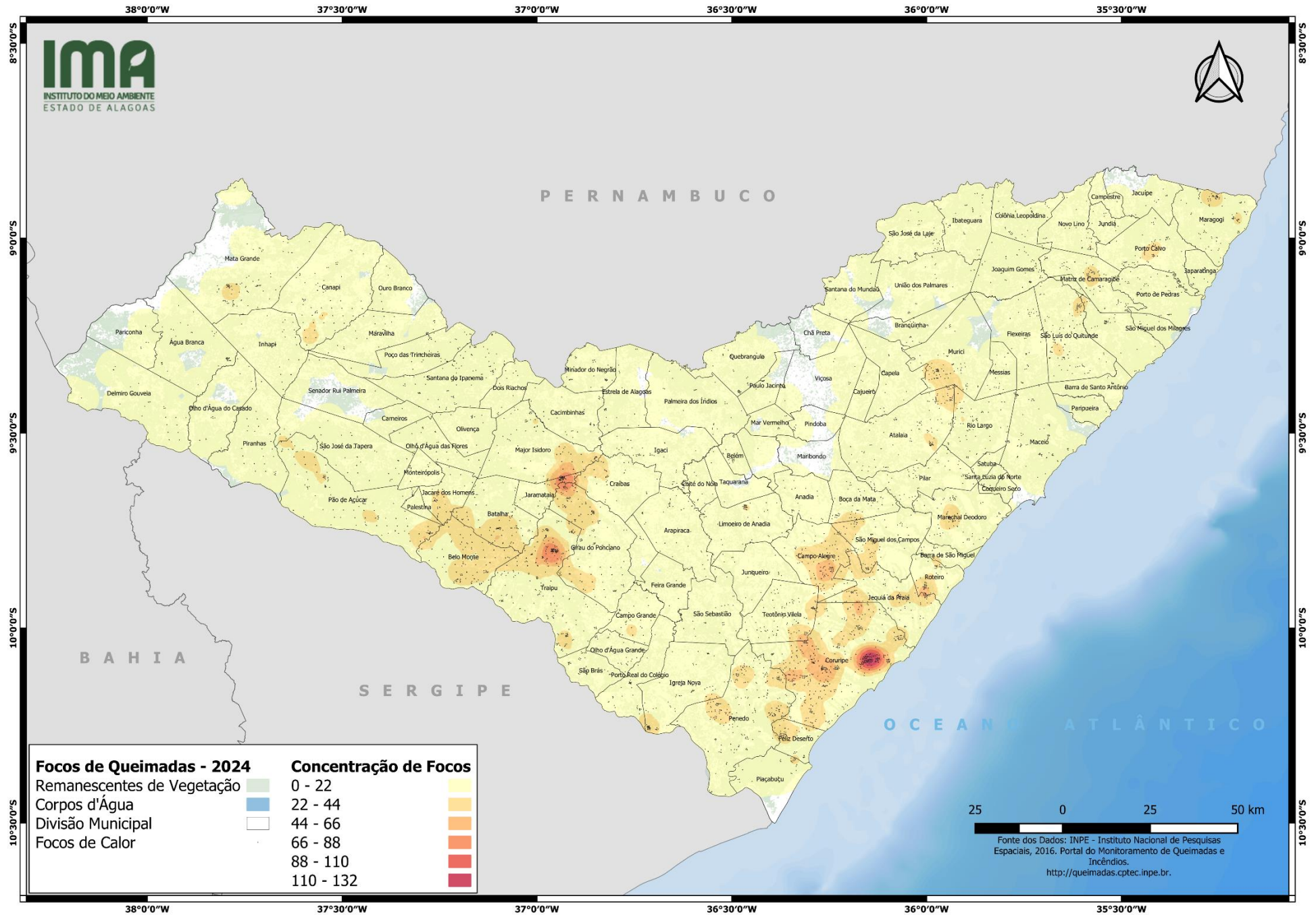


	2023	JAN	FEV	MAR	ABR	MAI	JUN	27	28	29
■ Transição Fitoecológicas	540	156	47	146	37	11	3	0	0	1
■ Refúgio Ecológico	16	1	0	0	0	0	0	0	0	0
■ Formações Pioneiras	56	32	13	7	1	0	0	0	0	0
■ Floresta Ombrófila	481	152	64	43	2	0	1	0	0	0
■ Floresta Estacional	280	45	16	28	3	2	0	0	0	0
■ Cerrado	6	1	0	0	0	0	0	0	0	0
■ Caatinga	404	238	34	74	66	4	0	0	0	0

DISTRIBUIÇÃO ESPACIAL DOS FOCOS DE QUEIMADAS – 21 a 27/07/2024



CONCENTRAÇÃO DOS FOCOS DE QUEIMADAS – 01/01/2024 a 27/07/2024





INSTITUTO DO MEIO AMBIENTE
ESTADO DE ALAGOAS

Av. Fernandes Lima, 679
Farol – CEP 57057-450 – Maceió, Alagoas.
Fone: 3315-1738/1778
Fax 3315-1732; www.ima.al.gov.

INSTITUTO DO MEIO AMBIENTE DE ALAGOAS
ASSESSORIA AMBIENTAL DE GEOPROCESSAMENTO
RELATÓRIO SEMANAL DE MONITORAMENTO DE FOCOS DE QUEIMADAS

Página: 11

21 a 27/07/2024

MUNICÍPIO	QTD FOCOS	DATA (aaaa/mm/dd)	HORA GMT (hms)	LATITUDE	LONGITUDE	PRECIPITAÇÃO (mm)	UNIDADE DE CONSERVAÇÃO	TIPO DE VEGETAÇÃO AFETADA	CÓDIGO DA PROPRIEDADE DE OCORRÊNCIA DO FOCO DE QUEIMADA
Atalaia	7	22/07/2024	15:16:00	-9,46435	-36,07718	0,00	-	-	AL-2700409-5635F6EAD5B049169C64AD2656C2C3E4
		22/07/2024	15:39:00	-9,46664	-36,08278	0,00	-	-	AL-2700409-97D0875D43C84D9091C79F1B79BC2927
		22/07/2024	15:39:00	-9,46601	-36,07833	0,00	-	-	AL-2700409-97D0875D43C84D9091C79F1B79BC2927
		23/07/2024	16:11:00	-9,46462	-36,08418	0,00	-	-	AL-2700409-97D0875D43C84D9091C79F1B79BC2927
		23/07/2024	16:11:00	-9,46384	-36,07944	0,00	-	-	AL-2700409-97D0875D43C84D9091C79F1B79BC2927
		23/07/2024	16:11:00	-9,46002	-36,08011	0,00	-	-	AL-2700409-5B5CFA087C844DA1963FB65DC17F59FB
		24/07/2024	16:41:00	-9,48925	-36,02028	0,34	-	-	AL-2700409-3FA97573228C4A678A0194DB05D767A5
Maceió	2	22/07/2024	16:30:00	-9,53001	-35,74466	0,00	APA do Pratagy	-	AL-2704302-F45D5A5534404D1F9FCC705EED095E6
		22/07/2024	16:30:00	-9,52937	-35,74118	0,00	APA do Pratagy	-	AL-2704302-F45D5A5534404D1F9FCC705EED095E6
Pilar	2	23/07/2024	04:25:00	-9,60630	-35,90252	0,10	-	-	AL-2706901-F62396008693488192566CB0D0B59342
		23/07/2024	04:25:00	-9,60573	-35,90693	0,10	-	-	AL-2706901-F62396008693488192566CB0D0B59342
Batalha	1	22/07/2024	15:39:00	-9,75250	-37,01167	0,00	-	Transição Fitoecológica	-
Traipu	1	25/07/2024	15:33:00	-9,76798	-36,97914	0,00	-	-	AL-2709202-CBAB4272AD9C43A49C4B3C7FC77E9BD6