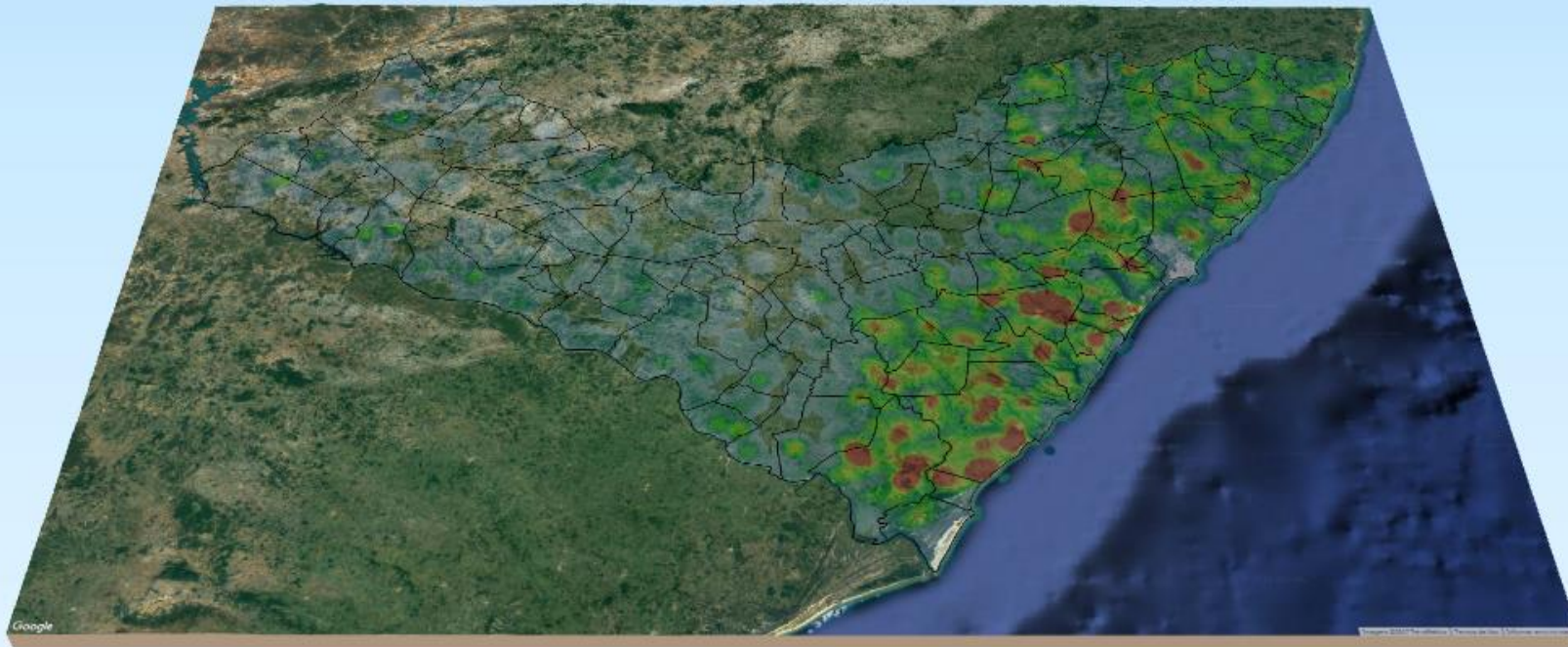


RELATÓRIO DE MONITORAMENTO DE FOCOS DE QUEIMADAS

17 a 23 de Novembro de 2024



MONITORAMENTO DE FOCOS DE QUEIMADAS NO ESTADO DE ALAGOAS
RELATÓRIO TÉCNICO

PAULO SURUAGY DO AMARAL DANTAS

Governador do Estado de Alagoas

GINO CÉSAR MENESES PAIVA

Secretário de Estado do Meio Ambiente e dos Recursos Hídricos

GUSTAVO RESSURREIÇÃO LOPES

Diretor-Presidente do Instituto do Meio Ambiente de Alagoas

IVENS BARBOZA LEÃO

Diretor Executivo de Gestão do
Instituto do Meio Ambiente de Alagoas

DANIEL NIVALDO DA CONCEIÇÃO

Supervisor de Geoprocessamento do
Instituto do Meio Ambiente de Alagoas

RESUMO DAS OCORRÊNCIAS DOS FOCOS DE QUEIMADAS 17 a 23/11/2024

QUANTIDADE TOTAL DE FOCOS NO ESTADO: 408

QUANTIDADE DE FOCOS MONITORADOS¹: 333

QUANTIDADE DE FOCOS QUE AFETARAM UNIDADES DE CONSERVAÇÃO: 16

APA de Murici: 5	MONA do Rio São Francisco: 2
APA do Pratagy: 5	APA da Marituba do Peixe: 1
APA Serra da Caiçara: 2	APA de Santa Rita: 1

QUANTIDADE DE FOCOS QUE AFETARAM VEGETAÇÃO: 55

Floresta Ombrófila: 21	Caatinga: 7
Transição Fitoecológica: 15	Formações Pioneiras: 4
Floresta Estacional: 8	

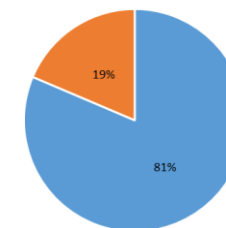
RANKING DOS MUNICÍPIOS COM MAIOR QUANTIDADE DE REGISTROS DE FOCOS:

- 1- Coruripe: 43
- 2- Batalha: 26
- 3- Jequiá da Praia: 24
- 4- Atalaia: 21
- 5- Teotônio Vilela: 18

RANKING DOS MUNICÍPIOS COM MENOR QUANTIDADE DE REGISTROS DE FOCOS:

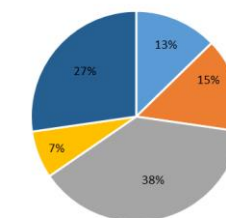
- 1- Branquinha: 1
- 2- Cacimbinhas: 1
- 3- Campestre: 1
- 4- Capela: 1
- 5- Colônia Leopoldina: 1

FOCOS MONITORADOS E NÃO MONITORADOS



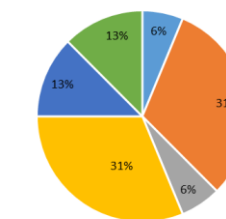
■ FOCOS MONITORADOS ■ FOCOS NÃO MONITORADOS

FOCOS POR TIPO DE VEGETAÇÃO AFETADA



■ CAATINGA ■ FLORESTA ESTACIONAL ■ FLORESTA OMBRÓFILA
■ FORMAÇÕES PIONEIRAS ■ TRANSIÇÃO FITOECOLÓGICA

FOCOS POR UC'S AFETADAS



■ APA da Marituba do Peixe ■ APA de Murici ■ APA de Santa Rita
■ APA do Pratagy ■ APA Serra da Caiçara ■ MONA do Rio São Francisco

¹Focos monitorados correspondem àqueles que afetaram remanescentes de vegetação ou unidades de conservação, além das ocorrências identificadas nas propriedades rurais, segundo dados do Cadastro Ambiental Rural.



INSTITUTO DO MEIO AMBIENTE
ESTADO DE ALAGOAS

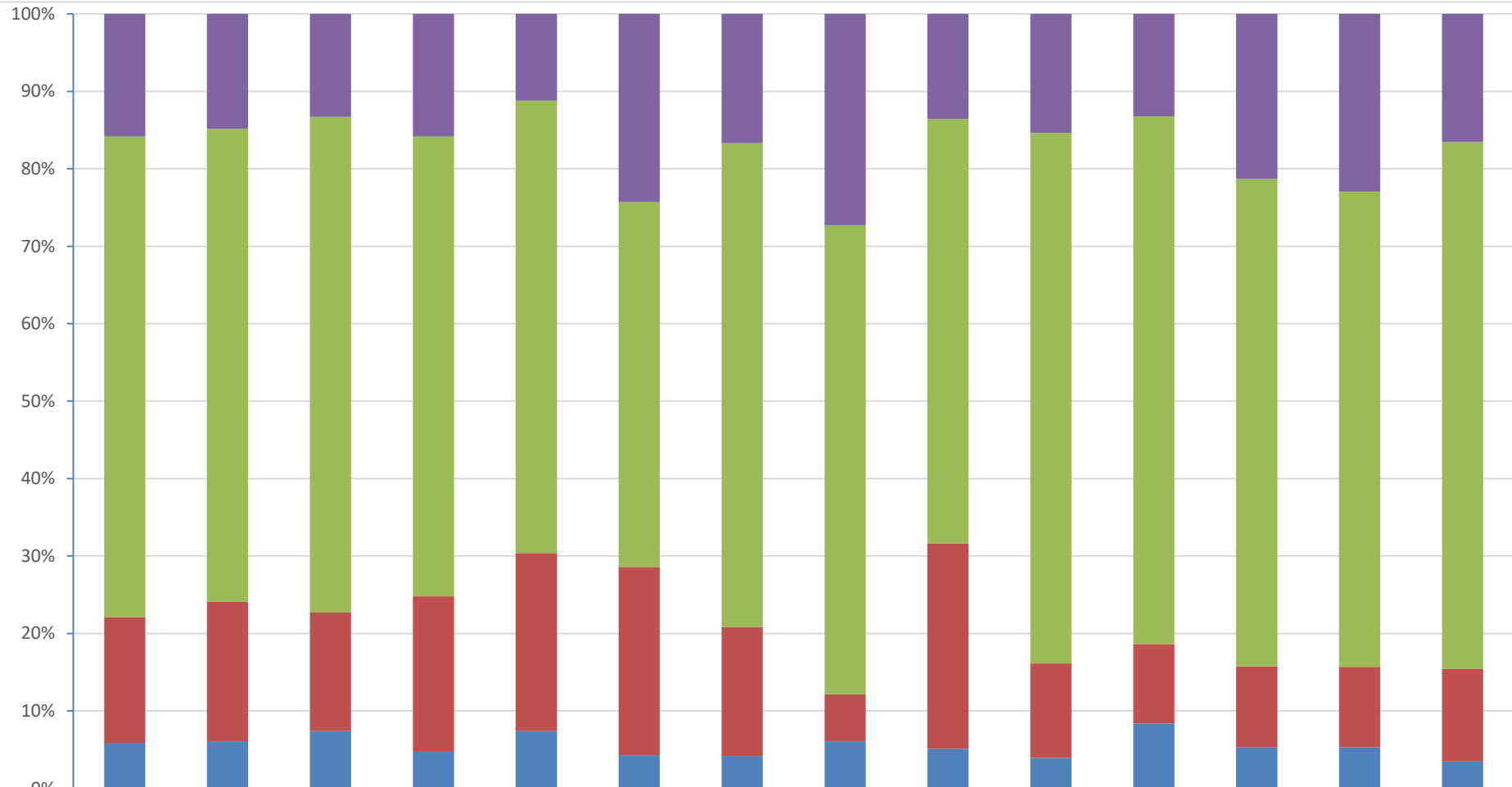
Av. Fernandes Lima, 679
Farol – CEP 57057-450 – Maceió, Alagoas.
Fone: 3315-1738/1778
Fax 3315-1732; www.ima.al.gov.

INSTITUTO DO MEIO AMBIENTE DE ALAGOAS

SUPERVISÃO DE GEOPROCESSAMENTO

RELATÓRIO SEMANAL DE MONITORAMENTO DE FOCOS DE QUEIMADAS

Evolução dos Focos de Queimadas



	2023	JAN	FEV	MAR	ABR	MAI	JUN	JUL	AGO	SET	OUT	44	45	46
Focos Não Monitorados	1737	514	151	235	53	17	4	9	24	144	238	92	130	76
Propriedades CAR	6807	2114	728	881	277	33	15	20	97	642	1226	272	348	313
Em Remanescentes de Vegetação	1783	625	174	298	109	17	4	2	47	114	184	45	59	55
Em Unidades de Conservação	643	210	84	70	35	3	1	2	9	37	151	23	30	16

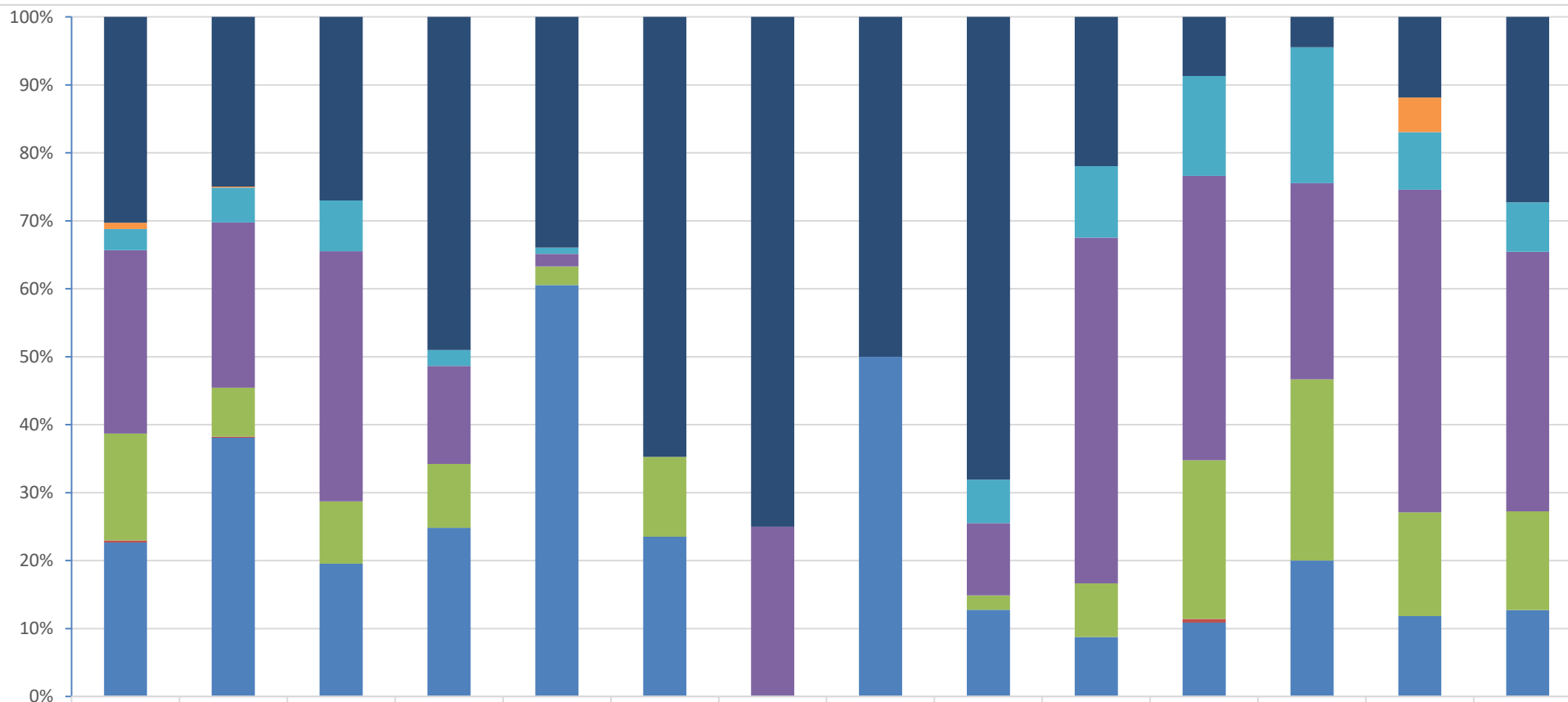


INSTITUTO DO MEIO AMBIENTE
ESTADO DE ALAGOAS

Av. Fernandes Lima, 679
Farol – CEP 57057-450 – Maceió, Alagoas.
Fone: 3315-1738/1778
Fax 3315-1732; www.ima.al.gov.

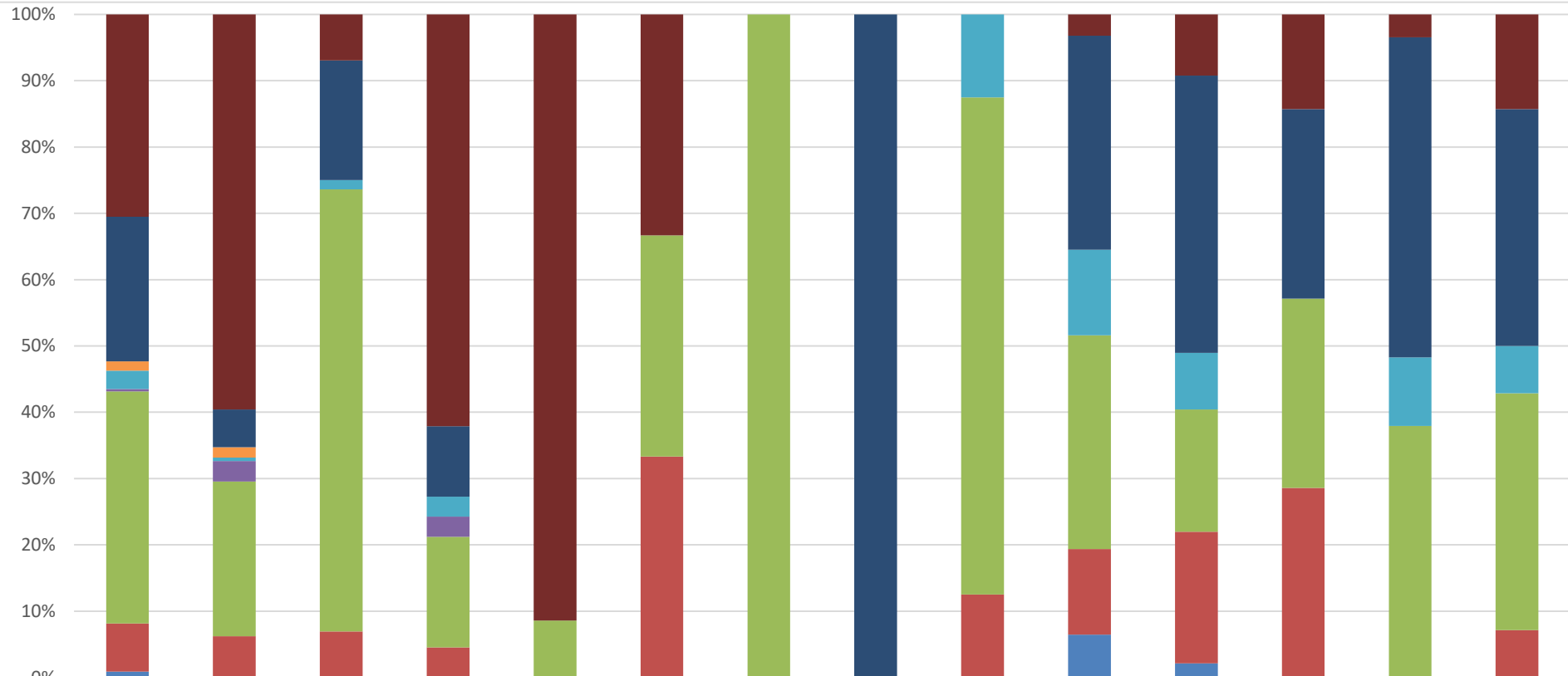
INSTITUTO DO MEIO AMBIENTE DE ALAGOAS
ASSESSORIA AMBIENTAL DE GEOPROCESSAMENTO
RELATÓRIO SEMANAL DE MONITORAMENTO DE FOCOS DE QUEIMADAS

Evolução dos Focos de Queimadas em Remanescentes de Vegetação



	2023	JAN	FEV	MAR	ABR	MAI	JUN	JUL	AGO	SET	OUT	44	45	46
■ Transição Fitoecológicas	540	156	47	146	37	11	3	1	32	25	16	2	7	15
■ Refúgio Ecológico	16	1	0	0	0	0	0	0	0	0	0	0	3	0
■ Formações Pioneiras	56	32	13	7	1	0	0	0	3	12	27	9	5	4
■ Floresta Ombrófila	481	152	64	43	2	0	1	0	5	58	77	13	28	21
■ Floresta Estacional	280	45	16	28	3	2	0	0	1	9	43	12	9	8
■ Cerrado	6	1	0	0	0	0	0	0	0	0	1	0	0	0
■ Caatinga	404	238	34	74	66	4	0	1	6	10	20	9	7	7

Evolução dos Focos de Queimadas em APAs



	2023	JAN	FEV	MAR	ABR	MAI	JUN	JUL	AGO	SET	OUT	44	45	46
■ APA Serra da Caiçara	176	115	5	41	32	1	0	0	0	1	13	3	1	2
■ APA do Pratagy	126	11	13	7	0	0	0	2	0	10	59	6	14	5
■ APA do Catolé e Fernão Velho	8	3	0	0	0	0	0	0	0	0	0	0	0	0
■ APA de Santa Rita	16	1	1	2	0	0	0	0	1	4	12	0	3	1
■ APA de Piaçabuçu	2	6	0	2	0	0	0	0	0	0	0	0	0	0
■ APA de Murici	202	45	48	11	3	1	1	0	6	10	26	6	11	5
■ APA da Marituba do Peixe	42	12	5	3	0	1	0	0	1	4	28	6	0	1
■ APA Costa dos Corais	5	0	0	0	0	0	0	0	0	2	3	0	0	0



INSTITUTO DO MEIO AMBIENTE
ESTADO DE ALAGOAS

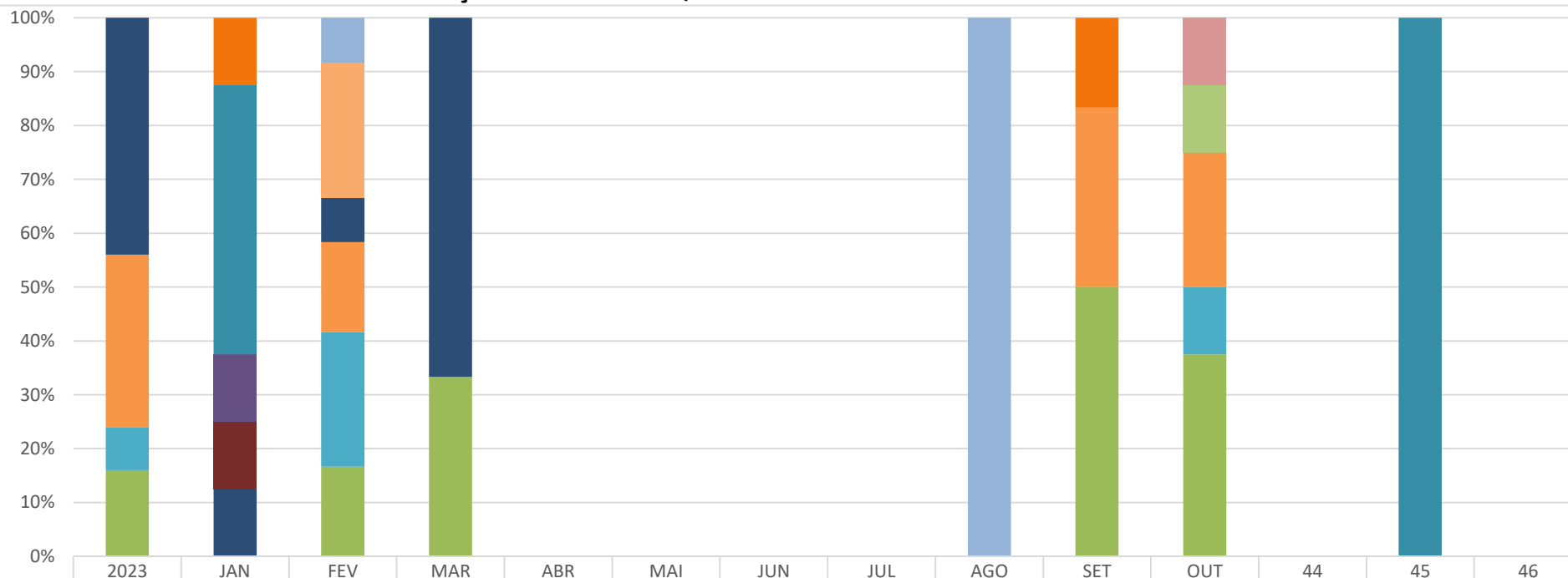
Av. Fernandes Lima, 679
Farol – CEP 57057-450 – Maceió, Alagoas.
Fone: 3315-1738/1778
Fax 3315-1732; www.ima.al.gov.

INSTITUTO DO MEIO AMBIENTE DE ALAGOAS
ASSESSORIA AMBIENTAL DE GEOPROCESSAMENTO
RELATÓRIO SEMANAL DE MONITORAMENTO DE FOCOS DE QUEIMADAS

Página: 7

17 a 23/11/2024

Evolução dos Focos de Queimadas em RPPN's



	2023	JAN	FEV	MAR	ABR	MAI	JUN	JUL	AGO	SET	OUT	44	45	46
RPPN Reserva Green Garden	0	0	0	0	0	0	0	0	0	0	1	0	0	0
RPPN Sereno	0	0	1	0	0	0	0	0	1	0	0	0	0	0
RPPN Reserva Mata da Sálvia	0	1	0	0	0	0	0	0	0	1	0	0	0	0
RPPN Lula Lobo	0	4	0	0	0	0	0	0	0	0	0	0	1	0
RPPN Olho d'Água	0	1	0	0	0	0	0	0	0	0	0	0	0	0
RPPN Serra d'Água	0	0	3	0	0	0	0	0	0	0	0	0	0	0
RPPN Quebra Carro	0	0	0	0	0	0	0	0	0	0	1	0	0	0
RPPN Eustáquio Toledo Neto	0	1	0	0	0	0	0	0	0	0	0	0	0	0
RPPN Dubinha Guimarães	11	1	1	2	0	0	0	0	0	0	0	0	0	0
RPPN Conceição Lyra 3	8	0	2	0	0	0	0	0	0	2	2	0	0	0
RPPN Conceição Lyra 2	2	0	3	0	0	0	0	0	0	0	1	0	0	0
RPPN Benedito Coutinho	4	0	2	1	0	0	0	0	0	3	3	0	0	0



**INSTITUTO DO MEIO AMBIENTE
ESTADO DE ALAGOAS**

Av. Fernandes Lima, 679
Farol – CEP 57057-450 – Maceió, Alagoas.
Fone: 3315-1738/1778
Fax 3315-1732; www.ima.al.gov.

INSTITUTO DO MEIO AMBIENTE DE ALAGOAS

SUPERVISÃO DE GEOPROCESSAMENTO

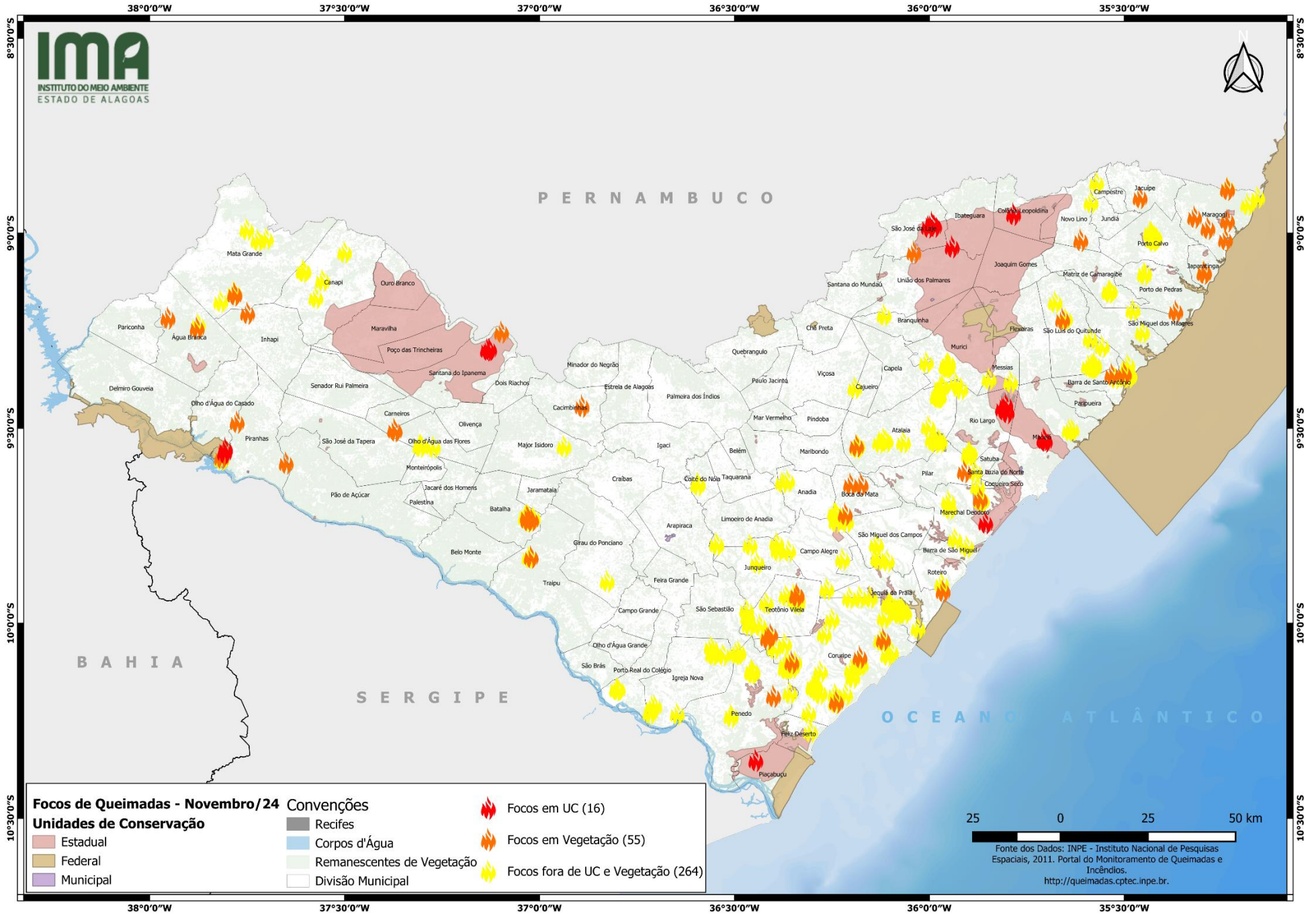
RELATÓRIO SEMANAL DE MONITORAMENTO DE FOCOS DE QUEIMADAS

Evolução dos Focos de Queimadas em Outras Unidades de Conservação

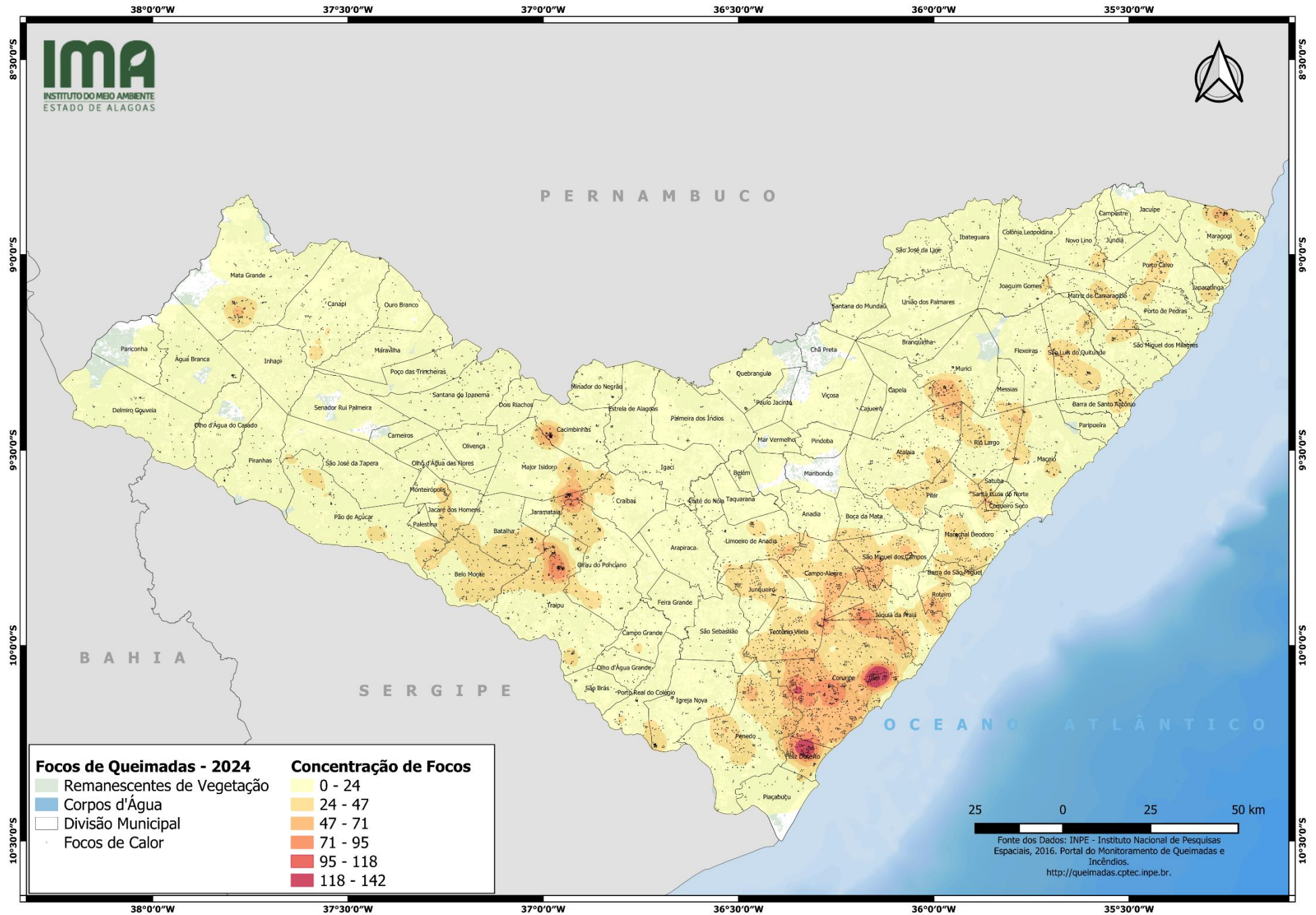


■ RVS Morros do Craunã	2	0	0	0	0	0	0	0	0	0	0	0	0	0
■ RESEX de Jequiá	2	0	0	0	0	0	0	0	0	0	1	0	0	0
■ RESEC Manguezais da Lagoa de Roteiro	0	3	0	0	0	0	0	0	0	0	0	0	0	0
■ REBIO de Pedra Talhada	0	0	0	0	0	0	0	0	0	0	0	0	0	0
■ MONA do Rio São Francisco	26	2	0	0	0	0	0	0	0	0	1	2	0	2

DISTRIBUIÇÃO ESPACIAL DOS FOCOS DE QUEIMADAS – 17 a 23/11/2024



CONCENTRAÇÃO DOS FOCOS DE QUEIMADAS – 01/01/2024 a 23/11/2024





INSTITUTO DO MEIO AMBIENTE
ESTADO DE ALAGOAS

Av. Fernandes Lima, 679
Farol – CEP 57057-450 – Maceió, Alagoas.
Fone: 3315-1738/1778
Fax 3315-1732; www.ima.al.gov.

INSTITUTO DO MEIO AMBIENTE DE ALAGOAS
ASSESSORIA AMBIENTAL DE GEOPROCESSAMENTO
RELATÓRIO SEMANAL DE MONITORAMENTO DE FOCOS DE QUEIMADAS

Página: 11

17 a 23/11/2024

MUNICÍPIO	QTD FOCOS	DATA (aaaa/mm/dd)	HORA GMT (hms)	LATITUDE	LONGITUDE	PRECIPITAÇÃO (mm)	UNIDADE DE CONSERVAÇÃO	TIPO DE VEGETAÇÃO AFETADA	CÓDIGO DA PROPRIEDADE DE OCORRÊNCIA DO FOCO DE QUEIMADA
Coruripe	43	18/11/2024	00:09:00	-10,10000	-36,35300	0,00	-	Floresta Estacional	AL-2702306-838227EDDE2145A2A5613BD04FEB5819
		18/11/2024	00:05:00	-10,03876	-36,41521	0,00	-	Floresta Estacional	-
		17/11/2024	23:30:00	-10,08650	-36,17820	0,31	-	Floresta Ombrófila	AL-2702306-7BA123EB9093491EB9965A5F1A1A878F
		23/11/2024	00:00:00	-10,04130	-36,11820	0,00	-	Floresta Ombrófila	-
		23/11/2024	01:30:00	-10,20100	-36,23860	0,00	-	Formações Pioneiras	-
		21/11/2024	23:20:00	-10,20100	-36,23860	0,00	-	Formações Pioneiras	-
		21/11/2024	23:30:00	-10,20100	-36,23860	0,00	-	Formações Pioneiras	-
		21/11/2024	23:26:00	-10,18784	-36,23825	0,00	-	-	AL-2702306-02219D2AB15146E1903BB375E55E02E
		23/11/2024	16:07:00	-10,16114	-36,29929	0,00	-	-	AL-2702306-048ABCCBC02A44A487CF6C0BA990C54F
		18/11/2024	00:09:00	-10,10180	-36,36080	0,00	-	-	AL-2702306-0731FF98A3F248FD8649A27BAE4B10A9
		18/11/2024	16:02:00	-10,17970	-36,28151	0,00	-	-	AL-2702306-081EDE826DF94BBD86E4D99DB5A02728
		18/11/2024	00:09:00	-10,09810	-36,34520	0,00	-	-	AL-2702306-0EAC095FC4F946019425B2BC8F84E7C9
		18/11/2024	21:50:00	-10,12310	-36,27960	0,00	-	-	AL-2702306-3DF7853F73DD4BEF8B7A248505678758
		23/11/2024	16:07:00	-10,16463	-36,29871	0,00	-	-	AL-2702306-41CFA0C148FE4FD0BDCA8712C5447D35
		21/11/2024	15:26:00	-9,98529	-36,11627	0,00	-	-	AL-2702306-41E8A9BFAA254C7F96B95E2867AD7E34
		18/11/2024	16:24:00	-10,17664	-36,28041	0,00	-	-	AL-2702306-47A970A7B17F4BA8AC444A41FFD81480
		23/11/2024	16:07:00	-10,16400	-36,29477	0,00	-	-	AL-2702306-5BF149E0D38A4CA984DB75376E9E6B79
		23/11/2024	16:30:00	-10,16297	-36,29438	0,00	-	-	AL-2702306-61E3A28AA5A8442D8D95C48E7A7C1A32
		23/11/2024	15:13:00	-10,10495	-36,18070	0,00	-	-	AL-2702306-7BA123EB9093491EB9965A5F1A1A878F
		19/11/2024	23:45:00	-10,08104	-36,10760	0,72	-	-	AL-2702306-7BA123EB9093491EB9965A5F1A1A878F
		19/11/2024	23:45:00	-10,07305	-36,09719	0,65	-	-	AL-2702306-7BA123EB9093491EB9965A5F1A1A878F
		19/11/2024	03:29:00	-10,22942	-36,30990	0,00	-	-	AL-2702306-7BD7085C855F4D37A5E9BE644DC14102
		18/11/2024	00:05:00	-10,11290	-36,35152	0,00	-	-	AL-2702306-7F955BDDCB6A4BEF8E40459484090EEE
		18/11/2024	00:09:00	-10,10970	-36,35060	0,00	-	-	AL-2702306-81C8D9303F8048ABA15C57348B131547
		18/11/2024	00:09:00	-10,11150	-36,35840	0,00	-	-	AL-2702306-81C8D9303F8048ABA15C57348B131547
		18/11/2024	00:09:00	-10,11340	-36,36620	0,00	-	-	AL-2702306-81C8D9303F8048ABA15C57348B131547
		23/11/2024	16:07:00	-10,10177	-36,18292	0,00	-	-	AL-2702306-8AC7CA25F3BF45EF8E93788DAAD7891
		18/11/2024	00:05:00	-10,11416	-36,36082	0,00	-	-	AL-2702306-A13FBC28ACFD4809A1276E05FE6965E3
		22/11/2024	21:10:00	-10,18160	-36,24210	0,00	-	-	AL-2702306-A9C0BAA19D4F4F2082E44EF2E5B1DA98
		21/11/2024	00:24:00	-10,11873	-36,20008	0,00	-	-	AL-2702306-AB8469DEF7364B708C8B9ECCF81B2810
		23/11/2024	16:07:00	-10,16051	-36,29536	0,00	-	-	AL-2702306-B5F05062A1E8432EAF15101F81D028EE
		17/11/2024	23:30:00	-10,10580	-36,17480	0,20	-	-	AL-2702306-B5FE16F472254420BF95B2F93A888C77
		18/11/2024	00:09:00	-10,10360	-36,36860	0,00	-	-	AL-2702306-BBA6D8600BBE49CF8C80CBAC0868E45A
19/11/2024	21:50:00	-10,02700	-36,26990	0,00	-	-	AL-2702306-BC632E6717E94300B25C3A0087EA9FED		
23/11/2024	16:30:00	-10,16242	-36,29139	0,00	-	-	AL-2702306-BC632E6717E94300B25C3A0087EA9FED		
18/11/2024	00:40:00	-9,98890	-36,24970	0,00	-	-	AL-2702306-BC632E6717E94300B25C3A0087EA9FED		
20/11/2024	16:09:00	-10,05190	-36,37156	0,00	-	-	AL-2702306-C312FDAD0870437EB7107CBD3A21A778		
21/11/2024	23:26:00	-10,20297	-36,24165	0,00	-	-	AL-2702306-C9592B9A189A436BB862ED0AB1A9CCEE		
23/11/2024	16:30:00	-10,06402	-36,39842	0,00	-	-	AL-2702306-CB2EB58E3A6C4441A2A5F6E91FAA52A		
23/11/2024	00:00:00	-10,04310	-36,12560	0,00	-	-	AL-2702306-D44949B09DFC4098B50A127ABF33ADE2		



**INSTITUTO DO MEIO AMBIENTE
ESTADO DE ALAGOAS**

Av. Fernandes Lima, 679
Farol – CEP 57057-450 – Maceió, Alagoas.
Fone: 3315-1738/1778
Fax 3315-1732; www.ima.al.gov.

**INSTITUTO DO MEIO AMBIENTE DE ALAGOAS
SUPERVISÃO DE GEOPROCESSAMENTO**

RELATÓRIO SEMANAL DE MONITORAMENTO DE FOCOS DE QUEIMADAS

Página: 12

Relatório:
17 a 23/11/2024

		23/11/2024	00:07:00	-10,04406	-36,11850	0,00	-	-	AL-2702306-D44949B09DFC4098B50A127ABF33ADE2
		22/11/2024	22:50:00	-10,18210	-36,21500	0,00	-	-	AL-2702306-F6F79537852542B7B895456475ED4911
		22/11/2024	03:49:00	-10,13893	-36,19671	0,00	-	-	AL-2702306-FA2AE7A8F48846A887A3C2F031A3AD06
Batalha	26	23/11/2024	03:53:00	-9,72635	-37,03178	0,00	-	Transição Fitoecológica	AL-2700706-32B0017398C0483090DE9A00777B46A8
		23/11/2024	00:00:00	-9,73450	-37,02030	0,00	-	Transição Fitoecológica	AL-2700706-65DCOC62F4864D4C84176278608ABD1A
		23/11/2024	03:53:00	-9,73037	-37,02853	0,00	-	Transição Fitoecológica	AL-2700706-CC00C4950369449B820BFD1073E12AAB
		23/11/2024	04:18:00	-9,73054	-37,02904	0,00	-	Transição Fitoecológica	AL-2700706-CC00C4950369449B820BFD1073E12AAB
		23/11/2024	04:18:00	-9,73559	-37,02979	0,00	-	Transição Fitoecológica	AL-2700706-F97DAE7EE86249F3A61ED0DD949CCC90
		23/11/2024	00:07:00	-9,72782	-37,03056	0,00	-	-	AL-2700706-32B0017398C0483090DE9A00777B46A8
		23/11/2024	03:32:00	-9,72829	-37,03092	0,00	-	-	AL-2700706-32B0017398C0483090DE9A00777B46A8
		23/11/2024	03:32:00	-9,72452	-37,03027	0,00	-	-	AL-2700706-7FF7D36937E64E76A63DBACBE1DF1A54
		23/11/2024	04:18:00	-9,72549	-37,02840	0,00	-	-	AL-2700706-7FF7D36937E64E76A63DBACBE1DF1A54
		23/11/2024	04:18:00	-9,72508	-37,03141	0,00	-	-	AL-2700706-7FF7D36937E64E76A63DBACBE1DF1A54
		23/11/2024	03:32:00	-9,72400	-37,03168	0,00	-	-	AL-2700706-84036AEE798547CFBE67FA3B3803CDD0
		23/11/2024	03:32:00	-9,72853	-37,02774	0,00	-	-	AL-2700706-CC00C4950369449B820BFD1073E12AAB
		23/11/2024	05:01:00	-9,72675	-37,02979	0,00	-	-	AL-2700706-CC00C4950369449B820BFD1073E12AAB
		23/11/2024	03:53:00	-9,73381	-37,02907	0,00	-	-	AL-2700706-CC00C4950369449B820BFD1073E12AAB
		23/11/2024	04:18:00	-9,72938	-37,02980	0,00	-	-	AL-2700706-CC00C4950369449B820BFD1073E12AAB
		23/11/2024	03:32:00	-9,72777	-37,03234	0,00	-	-	AL-2700706-E6C479D5C1674D35998EC27524453699
		23/11/2024	04:18:00	-9,73013	-37,03204	0,00	-	-	AL-2700706-E6C479D5C1674D35998EC27524453699
		23/11/2024	04:18:00	-9,72899	-37,03282	0,00	-	-	AL-2700706-E6C479D5C1674D35998EC27524453699
		23/11/2024	04:18:00	-9,72467	-37,03445	0,00	-	-	AL-2700706-F11A152D218C4F2A82DAFE92A48B55DE
		23/11/2024	05:01:00	-9,72867	-37,01580	0,00	-	-	AL-2700706-F313C8A473A84FDD84C95F5DC75A1E42
		23/11/2024	03:32:00	-9,73285	-37,02694	0,00	-	-	AL-2700706-F3C0ECAC93A24A25BB432AC9C010EB89
		23/11/2024	03:32:00	-9,72907	-37,02633	0,00	-	-	AL-2700706-F3C0ECAC93A24A25BB432AC9C010EB89
		23/11/2024	03:53:00	-9,72693	-37,02801	0,00	-	-	AL-2700706-F3C0ECAC93A24A25BB432AC9C010EB89
		23/11/2024	00:00:00	-9,73610	-37,02740	0,00	-	-	AL-2700706-F97DAE7EE86249F3A61ED0DD949CCC90
		23/11/2024	00:07:00	-9,73678	-37,02929	0,00	-	-	AL-2700706-F97DAE7EE86249F3A61ED0DD949CCC90
		23/11/2024	00:00:00	-9,72790	-37,03670	0,00	-	-	AL-2700706-FFD9D19137794D7199E050F19BB445CA
Jequiá da Praia	24	21/11/2024	15:52:00	-9,93432	-36,20519	0,00	-	-	AL-2701407-55A89D58F42B4952B07C690B8288B864
		19/11/2024	16:28:00	-9,95061	-36,10283	0,71	-	-	AL-2702306-57D3BF0B771D40BEAA9107BEC26873BB
		19/11/2024	16:28:00	-9,95119	-36,10597	0,66	-	-	AL-2702306-57D3BF0B771D40BEAA9107BEC26873BB
		19/11/2024	16:28:00	-9,95002	-36,09962	0,75	-	-	AL-2702306-57D3BF0B771D40BEAA9107BEC26873BB
		21/11/2024	04:00:00	-9,97310	-36,06340	0,00	-	-	AL-2703759-03D3E45BF2FF44C480A37184DF57E158
		21/11/2024	16:43:00	-9,96716	-36,07253	0,00	-	-	AL-2703759-514723200B88462093B7C0A0E7C7B106
		21/11/2024	04:10:00	-9,97311	-36,07932	0,00	-	-	AL-2703759-514723200B88462093B7C0A0E7C7B106
		21/11/2024	04:10:00	-9,96538	-36,07523	0,00	-	-	AL-2703759-514723200B88462093B7C0A0E7C7B106
		21/11/2024	04:10:00	-9,96980	-36,07590	0,00	-	-	AL-2703759-514723200B88462093B7C0A0E7C7B106
		21/11/2024	04:10:00	-9,96158	-36,07004	0,00	-	-	AL-2703759-514723200B88462093B7C0A0E7C7B106
		21/11/2024	04:10:00	-9,97364	-36,08080	0,00	-	-	AL-2703759-514723200B88462093B7C0A0E7C7B106
		18/11/2024	22:30:00	-10,01230	-36,02930	0,00	-	-	AL-2703759-5BEED1FCB3549C4A93D4B214363F942
		22/11/2024	20:10:00	-9,93290	-36,15170	0,00	-	-	AL-2703759-805CFC090CC44D90B1D684FEF92F1E02
		23/11/2024	03:32:00	-9,83454	-36,13066	0,00	-	-	AL-2703759-805CFC090CC44D90B1D684FEF92F1E02



**INSTITUTO DO MEIO AMBIENTE
ESTADO DE ALAGOAS**

Av. Fernandes Lima, 679
Farol – CEP 57057-450 – Maceió, Alagoas.
Fone: 3315-1738/1778
Fax 3315-1732; www.ima.al.gov.

**INSTITUTO DO MEIO AMBIENTE DE ALAGOAS
ASSESSORIA AMBIENTAL DE GEOPROCESSAMENTO
RELATÓRIO SEMANAL DE MONITORAMENTO DE FOCOS DE QUEIMADAS**

		23/11/2024	23:00:00	-9,93290	-36,15170	0,00	-	-	AL-2703759-805CFC090CC44D90B1D684FEF92F1E02
		23/11/2024	22:50:00	-9,93290	-36,15170	0,00	-	-	AL-2703759-805CFC090CC44D90B1D684FEF92F1E02
		20/11/2024	00:40:00	-9,93290	-36,15170	0,00	-	-	AL-2703759-805CFC090CC44D90B1D684FEF92F1E02
		21/11/2024	01:20:00	-9,93290	-36,15170	0,00	-	-	AL-2703759-805CFC090CC44D90B1D684FEF92F1E02
		21/11/2024	04:10:00	-9,96920	-36,08027	0,00	-	-	AL-2703759-93DCA80B14AA487A8A2A5AF77789B14B
		21/11/2024	16:43:00	-9,96807	-36,07209	0,00	-	-	AL-2703759-9B783258973E4E4C8D8E733458FA9509
		23/11/2024	23:00:00	-9,93240	-36,17880	0,00	-	-	AL-2703759-A3733CEC1E1B4D13998AC3418231C62C
		20/11/2024	00:40:00	-9,93240	-36,17880	0,00	-	-	AL-2703759-A3733CEC1E1B4D13998AC3418231C62C
		21/11/2024	01:20:00	-9,93240	-36,17880	0,00	-	-	AL-2703759-A3733CEC1E1B4D13998AC3418231C62C
		21/11/2024	04:10:00	-9,96477	-36,07966	0,00	-	-	AL-2703759-A396A7C9214242CB919AB5DED318F2EF
		23/11/2024	16:30:00	-9,54470	-36,18686	0,00	-	Floresta Ombrófila	AL-2700409-1C308A19F85F43BAB20EFA902B58B17D
		23/11/2024	16:30:00	-9,54412	-36,18365	0,00	-	-	AL-2700409-1C308A19F85F43BAB20EFA902B58B17D
		23/11/2024	16:30:00	-9,54987	-36,18591	0,00	-	-	AL-2700409-1C308A19F85F43BAB20EFA902B58B17D
		23/11/2024	03:53:00	-9,38402	-35,93180	0,00	-	-	AL-2700409-32EFCEAD90C54C159BBCBAEAF764B729
		20/11/2024	03:10:00	-9,41844	-35,98042	0,00	-	-	AL-2700409-4AF84CB9187243659AA945E05AEC62A5
		20/11/2024	03:10:00	-9,41950	-35,97476	0,00	-	-	AL-2700409-4AF84CB9187243659AA945E05AEC62A5
		20/11/2024	03:10:00	-9,41893	-35,97778	0,00	-	-	AL-2700409-4AF84CB9187243659AA945E05AEC62A5
		20/11/2024	03:10:00	-9,41396	-35,97681	0,00	-	-	AL-2700409-4AF84CB9187243659AA945E05AEC62A5
		22/11/2024	16:47:00	-9,52835	-35,99306	0,00	-	-	AL-2700409-532465C50F9D419795B2C81611358142
		22/11/2024	16:37:00	-9,53581	-35,98505	0,00	-	-	AL-2700409-609BE46599654948B6FE224C03019678
		22/11/2024	16:47:00	-9,52702	-35,98637	0,00	-	-	AL-2700409-609BE46599654948B6FE224C03019678
		22/11/2024	16:26:00	-9,52728	-35,97640	0,00	-	-	AL-2700409-609BE46599654948B6FE224C03019678
		23/11/2024	15:13:00	-9,53500	-36,06664	0,00	-	-	AL-2700409-7322F787E16D4099856F14B3B30753CC
		17/11/2024	16:41:00	-9,39305	-35,96626	0,00	-	-	AL-2700409-8C1749D3011E4467AC2897DAE4EEC1A5
		17/11/2024	16:41:00	-9,39314	-35,96786	0,00	-	-	AL-2700409-8C1749D3011E4467AC2897DAE4EEC1A5
		17/11/2024	16:41:00	-9,39413	-35,97171	0,00	-	-	AL-2700409-8C1749D3011E4467AC2897DAE4EEC1A5
		23/11/2024	16:30:00	-9,49542	-36,00279	0,00	-	-	AL-2700409-9423EAE8846245E9BF64E2A0C7FCEA80
		19/11/2024	23:45:00	-9,53313	-36,11120	0,00	-	-	AL-2700409-AD7519C50C734CB285E7516BFBB9A9CB6
		19/11/2024	23:45:00	-9,52657	-36,11766	0,00	-	-	AL-2700409-AD7519C50C734CB285E7516BFBB9A9CB6
		19/11/2024	23:45:00	-9,53518	-36,12806	0,00	-	-	AL-2700409-BFFC12D43A064C4C81AD24D65B07DA7E
		22/11/2024	16:37:00	-9,53410	-35,97271	0,00	-	-	AL-2706901-621394EAC0F848E28B5DD3F9E648BE95
		18/11/2024	00:05:00	-10,02846	-36,40715	0,00	-	Floresta Estacional	AL-2709152-C84ECA18F00546FA97B443D458F6B930
		23/11/2024	00:00:00	-9,92940	-36,34110	0,00	-	Floresta Estacional	-
		23/11/2024	00:00:00	-9,92760	-36,33930	0,00	-	Floresta Estacional	-
		23/11/2024	00:07:00	-9,92676	-36,33941	0,00	-	Floresta Estacional	-
		22/11/2024	00:00:00	-9,94720	-36,41860	0,00	-	-	AL-2709152-2BF3D728540644A581BA5CCE6C0FA53F
		23/11/2024	00:00:00	-9,93740	-36,33700	0,00	-	-	AL-2709152-364064A8C99142ADB9EEF39D43569D4F
		23/11/2024	00:00:00	-9,93910	-36,34430	0,00	-	-	AL-2709152-364064A8C99142ADB9EEF39D43569D4F
		23/11/2024	00:07:00	-9,93562	-36,33812	0,00	-	-	AL-2709152-364064A8C99142ADB9EEF39D43569D4F
		23/11/2024	00:00:00	-9,92930	-36,34660	0,00	-	-	AL-2709152-5918C7EFCF4E43E9811CA9867FABB9A1
		23/11/2024	00:07:00	-9,92800	-36,34835	0,00	-	-	AL-2709152-5918C7EFCF4E43E9811CA9867FABB9A1
		19/11/2024	21:40:00	-9,98490	-36,46570	0,00	-	-	AL-2709152-6722E056722E4E25A49B664FC6CF1634
		22/11/2024	21:50:00	-10,00470	-36,43530	0,00	-	-	AL-2709152-70BE06F0102A4C85A3483132C7AFD566

Atalaia

21

Teotônio Vilela

18



INSTITUTO DO MEIO AMBIENTE
ESTADO DE ALAGOAS

Av. Fernandes Lima, 679
Farol – CEP 57057-450 – Maceió, Alagoas.
Fone: 3315-1738/1778
Fax 3315-1732; www.ima.al.gov.

INSTITUTO DO MEIO AMBIENTE DE ALAGOAS
SUPERVISÃO DE GEOPROCESSAMENTO

RELATÓRIO SEMANAL DE MONITORAMENTO DE FOCOS DE QUEIMADAS

Página: 14

Relatório:
17 a 23/11/2024

		18/11/2024	00:05:00	-10,02973	-36,41647	0,00	-	-	AL-2709152-70BE06F0102A4C85A3483132C7AFD566
		23/11/2024	22:00:00	-10,00470	-36,43530	0,00	-	-	AL-2709152-70BE06F0102A4C85A3483132C7AFD566
		23/11/2024	22:10:00	-10,00470	-36,43530	0,00	-	-	AL-2709152-70BE06F0102A4C85A3483132C7AFD566
		22/11/2024	21:50:00	-10,00420	-36,46230	0,00	-	-	AL-2709152-78AB4BD640894BA8BB23C24B9AEEEB48
		23/11/2024	00:00:00	-9,94870	-36,33770	0,00	-	-	AL-2709152-9A2F2417D57F4EF9A2E426D26B815775
		23/11/2024	00:00:00	-9,92890	-36,36800	0,00	-	-	AL-2709152-BF213D480CC041E29A6C3C9DABA71ACE
São Luís do Quitunde	14	18/11/2024	23:43:00	-9,22020	-35,65840	0,00	-	Floresta Ombrófila	AL-2708501-AC1AECCE205F49E8876672354CE96F37
		22/11/2024	03:49:00	-9,17597	-35,67758	0,00	-	-	AL-2708501-0290B320E99B48A78EEFB700F4CFEF4E
		21/11/2024	21:30:00	-9,28970	-35,55700	0,00	-	-	AL-2708501-03388E763AF642858ACEF14E615CC844
		19/11/2024	16:28:00	-9,33501	-35,57744	0,00	-	-	AL-2708501-7D792C6428DD4A9CB97ED130A79CF038
		19/11/2024	15:41:00	-9,33981	-35,58010	0,00	-	-	AL-2708501-7D792C6428DD4A9CB97ED130A79CF038
		19/11/2024	16:28:00	-9,34043	-35,57650	0,00	-	-	AL-2708501-7D792C6428DD4A9CB97ED130A79CF038
		19/11/2024	15:41:00	-9,33565	-35,57653	0,00	-	-	AL-2708501-7D792C6428DD4A9CB97ED130A79CF038
		18/11/2024	23:43:00	-9,21850	-35,65100	0,00	-	-	AL-2708501-8CCB216C42A14BEFB0B00B8ADC5F0580
		19/11/2024	16:05:00	-9,34324	-35,58397	0,00	-	-	AL-2708501-A687589967DB494BA04EA89A00D14DC3
		19/11/2024	16:17:00	-9,33965	-35,59236	0,00	-	-	AL-2708501-A687589967DB494BA04EA89A00D14DC3
		19/11/2024	16:05:00	-9,33964	-35,58456	0,00	-	-	AL-2708501-A687589967DB494BA04EA89A00D14DC3
		19/11/2024	16:05:00	-9,34257	-35,57980	0,00	-	-	AL-2708501-A687589967DB494BA04EA89A00D14DC3
		19/11/2024	15:41:00	-9,34040	-35,58416	0,00	-	-	AL-2708501-A687589967DB494BA04EA89A00D14DC3
		22/11/2024	22:10:00	-9,27000	-35,58770	0,00	-	-	AL-2708501-C27C6C5107A54517A49C634E31341201
Marechal Deodoro	13	19/11/2024	16:05:00	-9,68130	-35,86965	0,06	-	Floresta Ombrófila	-
		21/11/2024	21:10:00	-9,80280	-35,90390	0,00	-	-	AL-2704708-149AAFDBF9174A50BB634986ECD4AD83
		19/11/2024	16:28:00	-9,68477	-35,86470	0,05	-	-	AL-2704708-39903705179D4EC79F135BB1242CE20A
		19/11/2024	16:28:00	-9,68587	-35,86542	0,06	-	-	AL-2704708-39903705179D4EC79F135BB1242CE20A
		21/11/2024	21:10:00	-9,78300	-35,93450	0,00	-	-	AL-2704708-4166624BF4364A56826C8593D7A7249F
		17/11/2024	21:30:00	-9,64930	-35,87650	0,00	-	-	AL-2704708-61D3F1B6D095424982E341E8FD66CE50
		17/11/2024	21:40:00	-9,64930	-35,87650	0,00	-	-	AL-2704708-61D3F1B6D095424982E341E8FD66CE50
		18/11/2024	21:20:00	-9,64930	-35,87650	0,00	-	-	AL-2704708-61D3F1B6D095424982E341E8FD66CE50
		23/11/2024	22:40:00	-9,70580	-35,94810	0,00	-	-	AL-2704708-7178C116B5EB4830B43F935F5D72283C
		19/11/2024	16:05:00	-9,68484	-35,86910	0,09	-	-	AL-2704708-7F96COCA619648DE884770231AF1764B
		19/11/2024	16:05:00	-9,68420	-35,86512	0,05	-	-	AL-2704708-7F96COCA619648DE884770231AF1764B
		23/11/2024	22:40:00	-9,68650	-35,95140	0,00	-	-	AL-2704708-862D21C8A4E64B77B370543E45A25AA6
		18/11/2024	16:02:00	-9,74181	-35,85592	0,00	-	APA de Santa Rita	-
Penedo	11	21/11/2024	16:43:00	-10,18663	-36,40010	0,00	-	Floresta Estacional	AL-2706703-CE4E7F062B20408AA7E12ABB5F188994
		23/11/2024	03:53:00	-10,07198	-36,49000	0,00	-	-	AL-2703205-0622AE09F8DC46189D9E1CC092120F96
		18/11/2024	00:05:00	-10,11543	-36,37016	0,00	-	-	AL-2706703-1EC2BF3DB65B4803A9AEF41AF895485A
		19/11/2024	03:29:00	-10,17802	-36,35791	0,00	-	-	AL-2706703-6BF7E1B527B14C3280147B7D28076DE5
		21/11/2024	04:31:00	-10,11993	-36,45493	0,00	-	-	AL-2706703-6F256602A4984383B28C248A92B7AB58
		18/11/2024	03:25:00	-10,23903	-36,50895	0,00	-	-	AL-2706703-80AA3E21984A40A4B8CC699047CE40AA
		18/11/2024	03:25:00	-10,23504	-36,50824	0,00	-	-	AL-2706703-80AA3E21984A40A4B8CC699047CE40AA
		21/11/2024	04:10:00	-10,12365	-36,45651	0,00	-	-	AL-2706703-872398F5970844C094B1AC072BE7F86A
		21/11/2024	04:31:00	-10,12642	-36,45553	0,00	-	-	AL-2706703-9A525B5A7E814F909B3E36FFF725163A
		21/11/2024	04:10:00	-10,12423	-36,45234	0,00	-	-	AL-2706703-9A525B5A7E814F909B3E36FFF725163A



INSTITUTO DO MEIO AMBIENTE
ESTADO DE ALAGOAS

Av. Fernandes Lima, 679
Farol – CEP 57057-450 – Maceió, Alagoas.
Fone: 3315-1738/1778
Fax 3315-1732; www.ima.al.gov.

INSTITUTO DO MEIO AMBIENTE DE ALAGOAS
ASSESSORIA AMBIENTAL DE GEOPROCESSAMENTO
RELATÓRIO SEMANAL DE MONITORAMENTO DE FOCOS DE QUEIMADAS

Página: 15

17 a 23/11/2024

		23/11/2024	00:00:00	-10,07600	-36,48880	0,00	-	-	AL-2706703-D2D085645CBA4450B1752E91EC45A7CB
Barra de Santo Antônio	9	21/11/2024	15:52:00	-9,36176	-35,53217	0,00	-	Floresta Ombrófila	AL-2700508-304B2500BF7B45CE9F8F130CEE7C2F25
		22/11/2024	03:49:00	-9,36005	-35,49995	0,00	-	Floresta Ombrófila	-
		21/11/2024	15:52:00	-9,37073	-35,52330	0,00	-	-	AL-2700508-304B2500BF7B45CE9F8F130CEE7C2F25
		22/11/2024	00:10:00	-9,36780	-35,48900	0,00	-	-	AL-2700508-421BB144597C4077A1C49A5187DF5480
		22/11/2024	03:49:00	-9,36061	-35,49614	0,00	-	-	AL-2700508-421BB144597C4077A1C49A5187DF5480
		22/11/2024	04:14:00	-9,35867	-35,49305	0,00	-	-	AL-2700508-421BB144597C4077A1C49A5187DF5480
		22/11/2024	04:14:00	-9,35813	-35,49348	0,00	-	-	AL-2700508-421BB144597C4077A1C49A5187DF5480
		22/11/2024	00:20:00	-9,36400	-35,48560	0,00	-	-	AL-2700508-421BB144597C4077A1C49A5187DF5480
		22/11/2024	00:20:00	-9,36810	-35,50200	0,00	-	AL-2700508-421BB144597C4077A1C49A5187DF5480	
Igreja Nova	9	18/11/2024	01:30:00	-10,07990	-36,52940	0,00	-	-	AL-2703205-1B33F82CA6564F4E9856BAF8FF1C5515
		20/11/2024	16:09:00	-10,23180	-36,64690	0,00	-	-	AL-2703205-46CC96464F73496381B02COAFD669F68
		20/11/2024	23:49:00	-10,21350	-36,71160	0,00	-	-	AL-2703205-48B0D4EB2BB145339F86105744F58B8E
		21/11/2024	00:00:00	-10,23040	-36,71670	0,00	-	-	AL-2703205-48B0D4EB2BB145339F86105744F58B8E
		21/11/2024	23:30:00	-10,07940	-36,55620	0,00	-	-	AL-2703205-4A4EB184D38C479589D5EADA024FC038
		22/11/2024	00:20:00	-10,07630	-36,55220	0,00	-	-	AL-2703205-644AE2821887404AAF835811F6A76D4C
		21/11/2024	23:30:00	-10,06010	-36,55970	0,00	-	-	AL-2703205-BAF0AD81CC5845B1BACF10796AD09199
		20/11/2024	23:49:00	-10,21190	-36,70460	0,00	-	-	AL-2703205-CB29214F98614466A413A44F96148DBA
		23/11/2024	00:00:00	-10,07770	-36,49610	0,00	-	AL-2706703-D2D085645CBA4450B1752E91EC45A7CB	
Maragogi	9	22/11/2024	16:26:00	-8,98646	-35,28578	0,00	-	Floresta Ombrófila	AL-2704500-09AE9D3796F14A788405D856D061086A
		20/11/2024	23:49:00	-8,96730	-35,23570	0,00	-	Floresta Ombrófila	AL-2704500-57F8991373324D339B1ABA34C286D390
		23/11/2024	23:40:00	-8,95790	-35,31990	0,00	-	Floresta Ombrófila	AL-2704500-5FD4575FA9044779A922B6C6BF64E529
		23/11/2024	16:07:00	-8,88597	-35,23591	0,00	-	Floresta Ombrófila	AL-2704500-E65EE0D4684E4A1B8ADD7CC7EF61A096
		23/11/2024	16:30:00	-8,88637	-35,23533	0,00	-	Floresta Ombrófila	AL-2704500-E65EE0D4684E4A1B8ADD7CC7EF61A096
		21/11/2024	15:52:00	-9,01554	-35,24080	0,00	-	Floresta Ombrófila	-
		18/11/2024	16:02:00	-8,90734	-35,15806	0,00	-	-	AL-2704500-00C45806067D4105A41729BA4B462736
		21/11/2024	15:52:00	-8,92554	-35,18383	0,00	-	-	AL-2704500-37F525C187204AA39223E40456A1A5DD
		23/11/2024	16:07:00	-8,88440	-35,23470	0,00	-	AL-2704500-E65EE0D4684E4A1B8ADD7CC7EF61A096	
Mata Grande	9	23/11/2024	16:30:00	-9,15611	-37,78262	0,00	-	Transição Fitoecológica	AL-2705002-9BEF63A10F264B01A7539B911BA1DF97
		23/11/2024	16:07:00	-9,15598	-37,78131	0,00	-	Transição Fitoecológica	AL-2705002-9BEF63A10F264B01A7539B911BA1DF97
		17/11/2024	16:20:00	-9,17408	-37,81794	0,00	-	-	AL-2705002-38740A9656C940CA93F11586BA6F3334
		19/11/2024	15:41:00	-8,98961	-37,75100	0,00	-	-	AL-2705002-41DB724CAE4F4129B4F728E4B8BAD949
		18/11/2024	16:02:00	-9,01349	-37,70104	0,00	-	-	AL-2705002-6D3369C294CB4EFOA05536AB733B31AF
		23/11/2024	16:30:00	-9,15145	-37,78349	0,00	-	-	AL-2705002-9BEF63A10F264B01A7539B911BA1DF97
		23/11/2024	16:07:00	-9,15263	-37,78185	0,00	-	-	AL-2705002-9BEF63A10F264B01A7539B911BA1DF97
		20/11/2024	16:09:00	-9,01754	-37,72226	0,00	-	-	AL-2705002-EC8681DDB9CF4A3099CA25284A59FAC7
		20/11/2024	16:09:00	-9,01762	-37,72243	0,00	-	AL-2705002-EC8681DDB9CF4A3099CA25284A59FAC7	
Porto Calvo	9	21/11/2024	15:52:00	-8,99701	-35,43007	0,00	-	-	AL-2707305-4EE64FB5AA7D40DF91E2A02BCFBE5ABF
		21/11/2024	15:52:00	-9,00363	-35,42906	0,00	-	-	AL-2707305-4EE64FB5AA7D40DF91E2A02BCFBE5ABF
		21/11/2024	15:52:00	-8,99753	-35,43356	0,00	-	-	AL-2707305-4EE64FB5AA7D40DF91E2A02BCFBE5ABF
		21/11/2024	15:52:00	-9,00032	-35,42956	0,00	-	-	AL-2707305-4EE64FB5AA7D40DF91E2A02BCFBE5ABF
		22/11/2024	15:33:00	-9,01764	-35,42523	0,00	-	-	AL-2707305-4EE64FB5AA7D40DF91E2A02BCFBE5ABF
		21/11/2024	15:52:00	-9,00085	-35,43305	0,00	-	-	AL-2707305-4EE64FB5AA7D40DF91E2A02BCFBE5ABF



INSTITUTO DO MEIO AMBIENTE
ESTADO DE ALAGOAS

Av. Fernandes Lima, 679
Farol – CEP 57057-450 – Maceió, Alagoas.
Fone: 3315-1738/1778
Fax 3315-1732; www.ima.al.gov.

INSTITUTO DO MEIO AMBIENTE DE ALAGOAS

SUPERVISÃO DE GEOPROCESSAMENTO

RELATÓRIO SEMANAL DE MONITORAMENTO DE FOCOS DE QUEIMADAS

Página: 16

Relatório:
17 a 23/11/2024

		22/11/2024	15:33:00	-9,01756	-35,42732	0,00	-	-	AL-2707305-4EE64FB5AA7D40DF91E2A02BCFBE5ABF
		22/11/2024	15:33:00	-9,00913	-35,42129	0,00	-	-	AL-2707305-ED141463359344B5BD95AA5F8F5A64B3
		22/11/2024	15:33:00	-9,01304	-35,42070	0,00	-	-	AL-2707305-ED141463359344B5BD95AA5F8F5A64B3
		22/11/2024	23:20:00	-9,45840	-35,80080	0,00	APA do Pratagy	Floresta Ombrófila	AL-2707701-1C01697DAC4849F49B0A903CC01BDE55
		22/11/2024	00:50:00	-9,39860	-35,91960	0,00	-	-	AL-2705507-D6F3E1F6C5CD43898A255344E14D6E42
		22/11/2024	15:33:00	-9,56265	-35,89691	0,00	-	-	AL-2707701-OADE1FB73E4A4B7EAE8C55E4E1681A23
		22/11/2024	15:07:00	-9,56305	-35,89965	0,00	-	-	AL-2707701-OADE1FB73E4A4B7EAE8C55E4E1681A23
		22/11/2024	15:33:00	-9,56720	-35,89984	0,00	-	-	AL-2707701-OADE1FB73E4A4B7EAE8C55E4E1681A23
		22/11/2024	15:07:00	-9,56249	-35,89512	0,00	-	-	AL-2707701-OADE1FB73E4A4B7EAE8C55E4E1681A23
		22/11/2024	15:33:00	-9,56672	-35,89640	0,00	-	-	AL-2707701-OADE1FB73E4A4B7EAE8C55E4E1681A23
		22/11/2024	23:10:00	-9,43910	-35,80410	0,00	APA do Pratagy	-	AL-2707701-C65BCC029EE44040A9B4CDBE411E6993
		23/11/2024	00:07:00	-9,44872	-35,81263	0,00	APA do Pratagy	-	AL-2707701-C65BCC029EE44040A9B4CDBE411E6993
		23/11/2024	15:13:00	-9,34214	-35,95626	0,00	-	-	AL-2705507-5FC4135BD96C4CC2AFA02F843562F0D8
		23/11/2024	15:13:00	-9,34165	-35,95249	0,00	-	-	AL-2705507-5FC4135BD96C4CC2AFA02F843562F0D8
		23/11/2024	15:13:00	-9,34006	-35,95384	0,00	-	-	AL-2705507-5FC4135BD96C4CC2AFA02F843562F0D8
		23/11/2024	15:13:00	-9,33604	-35,95328	0,00	-	-	AL-2705507-5FC4135BD96C4CC2AFA02F843562F0D8
		23/11/2024	15:13:00	-9,34052	-35,95761	0,00	-	-	AL-2705507-5FC4135BD96C4CC2AFA02F843562F0D8
		23/11/2024	16:07:00	-9,33479	-35,95174	0,00	-	-	AL-2705507-C7A9544577AC4794BF6A4A43375AACB
		23/11/2024	16:07:00	-9,33246	-35,95142	0,00	-	-	AL-2705507-C7A9544577AC4794BF6A4A43375AACB
		20/11/2024	23:49:00	-9,55290	-37,80560	0,00	MONA do São Francisco	Caatinga	AL-2707107-38BFD2DB739423F9B64B093E1A92609
		22/11/2024	04:14:00	-9,48367	-37,77582	0,00	-	Caatinga	AL-2707107-7E703ED26B2348B2AFA3321C36FD4667
		22/11/2024	11:51:00	-9,58845	-37,65003	0,00	-	Caatinga	AL-2707107-8C4E9F46C0784A79A0AD7493EB47F41C
		20/11/2024	03:34:00	-9,57513	-37,81585	0,00	-	Caatinga	AL-2707107-9417FEC803E245E88132B1C6355F8EF0
		22/11/2024	03:49:00	-9,56217	-37,80831	0,00	MONA do São Francisco	Caatinga	AL-2707107-CB11FC6E412E4EEA950C9220BACAA573
		20/11/2024	03:34:00	-9,57838	-37,81499	0,00	-	-	AL-2707107-9417FEC803E245E88132B1C6355F8EF0
		20/11/2024	03:34:00	-9,57879	-37,81651	0,00	-	-	AL-2707107-9417FEC803E245E88132B1C6355F8EF0
		20/11/2024	22:20:00	-9,73890	-36,23970	0,00	-	-	AL-2701407-98EFF0310AAB468E86DB2DD843629AF7
		20/11/2024	22:10:00	-9,73940	-36,21270	0,00	-	-	AL-2701407-98EFF0310AAB468E86DB2DD843629AF7
		20/11/2024	22:20:00	-9,73940	-36,21270	0,00	-	-	AL-2701407-98EFF0310AAB468E86DB2DD843629AF7
		23/11/2024	03:53:00	-9,83349	-36,13281	0,00	-	-	AL-2703759-805CFC090CC44D90B1D684FEF92F1E02
		21/11/2024	16:43:00	-9,83976	-36,10808	0,00	-	-	AL-2708600-0B79D0EA1942407CADEFDEB3359CF070
		23/11/2024	00:07:00	-9,79738	-36,13577	0,00	-	-	AL-2708600-3634DBF3BBDC47D1BF0058826C1B6B38
		23/11/2024	00:00:00	-9,79770	-36,13620	0,00	-	-	AL-2708600-3634DBF3BBDC47D1BF0058826C1B6B38
		22/11/2024	21:10:00	-9,64350	-36,20230	0,00	-	Floresta Ombrófila	AL-2701001-7C1F95FBFFBD4160BAF345285450BC00
		22/11/2024	21:10:00	-9,64390	-36,17520	0,00	-	Floresta Ombrófila	AL-2701001-BC96F126C0CB410E80E536532F7D3030
		20/11/2024	22:20:00	-9,72010	-36,21600	0,00	-	Floresta Ombrófila	AL-2701407-98EFF0310AAB468E86DB2DD843629AF7
		23/11/2024	15:13:00	-9,71768	-36,24369	0,00	-	-	AL-2700201-4CB27B20064A4117A374415D6378A505
		20/11/2024	22:20:00	-9,71960	-36,24300	0,00	-	-	AL-2700201-4CB27B20064A4117A374415D6378A505
		23/11/2024	15:13:00	-9,71719	-36,23963	0,00	-	-	AL-2701407-98EFF0310AAB468E86DB2DD843629AF7
		19/11/2024	23:10:00	-9,79380	-36,39170	0,00	-	-	AL-2701407-1530CC44EF4F48B688A0D54DFEE9CB66
		23/11/2024	22:10:00	-9,79380	-36,39170	0,00	-	-	AL-2701407-1530CC44EF4F48B688A0D54DFEE9CB66
		22/11/2024	22:20:00	-9,91160	-36,26340	0,00	-	-	AL-2701407-1F3B581A77ED4F4AB48EB247AAA53D80
		22/11/2024	01:40:00	-9,91160	-36,26340	0,00	-	-	AL-2701407-1F3B581A77ED4F4AB48EB247AAA53D80



INSTITUTO DO MEIO AMBIENTE
ESTADO DE ALAGOAS

Av. Fernandes Lima, 679
Farol – CEP 57057-450 – Maceió, Alagoas.
Fone: 3315-1738/1778
Fax 3315-1732; www.ima.al.gov.

INSTITUTO DO MEIO AMBIENTE DE ALAGOAS
ASSESSORIA AMBIENTAL DE GEOPROCESSAMENTO
RELATÓRIO SEMANAL DE MONITORAMENTO DE FOCOS DE QUEIMADAS

Página: 17

17 a 23/11/2024

		19/11/2024	21:40:00	-9,83540	-36,22290	0,00	-	-	AL-2703759-B774391D7C8F4C61890AD4CD5DC8F75E
		19/11/2024	23:10:00	-9,81360	-36,36130	0,00	-	-	AL-2704005-ABE31D5DA5FF46928C4010DEF469EE6E
Canapi	6	20/11/2024	16:09:00	-9,09695	-37,60668	0,00	-	-	AL-2701605-275B38CC90EE46E78D1F3746E5129783
		19/11/2024	16:30:00	-9,09598	-37,60427	0,00	-	-	AL-2701605-275B38CC90EE46E78D1F3746E5129783
		18/11/2024	16:02:00	-9,12061	-37,55645	0,00	-	-	AL-2701605-2DE17967E0B5445BBE8195C0996FA9DA
		18/11/2024	16:24:00	-9,11989	-37,55640	0,00	-	-	AL-2701605-2DE17967E0B5445BBE8195C0996FA9DA
		18/11/2024	16:02:00	-9,04786	-37,50016	0,00	-	-	AL-2701605-81871EE775574757AF9BCDB1DA203F60
		18/11/2024	16:02:00	-9,16440	-37,57387	0,00	-	-	AL-2701605-E3573A07F1E744DAB568FC71B2251A4B
Junqueiro	4	20/11/2024	15:24:00	-9,84448	-36,44202	0,00	-	-	AL-2704005-9AD21615D21C4B1E8981406CD00EF5E5
		19/11/2024	21:40:00	-9,96550	-36,46910	0,00	-	-	AL-2704005-CE86788DB36E460DBEAD119B582784C3
		19/11/2024	23:10:00	-9,81310	-36,38830	0,00	-	-	AL-2704005-E98262DD13C549298140BE4233914DAC
		23/11/2024	16:30:00	-9,79831	-36,46020	0,00	-	-	AL-2704005-FC7FA7393CC14BCE880807557F70CCB7
Maceió	4	19/11/2024	03:55:00	-9,53217	-35,70286	0,00	APA do Pratagy	-	AL-2704302-519610B3CDD1473281CBCC906266BFFB
		19/11/2024	03:55:00	-9,52791	-35,70655	0,00	APA do Pratagy	-	AL-2704302-519610B3CDD1473281CBCC906266BFFB
		20/11/2024	23:49:00	-9,50480	-35,64170	0,00	-	-	AL-2704302-E7E1AA41C3DE468DB7C3D1F12C8600A2
		20/11/2024	23:49:00	-9,50310	-35,63410	0,00	-	-	AL-2704302-E7E1AA41C3DE468DB7C3D1F12C8600A2
São José da Laje	4	22/11/2024	03:49:00	-9,04836	-36,03989	0,00	-	Floresta Estacional	-
		19/11/2024	23:45:00	-8,97286	-35,99358	0,00	APA de Murici	-	AL-2708303-2CBC602101FA48EDBB577EF732B6A245
		19/11/2024	23:45:00	-8,98103	-35,98676	0,00	APA de Murici	-	AL-2708303-49C2203134274D84A180D69A4DA9ADDB
		19/11/2024	23:45:00	-8,98302	-36,00275	0,00	APA de Murici	-	AL-2708303-49C2203134274D84A180D69A4DA9ADDB
Água Branca	3	20/11/2024	16:56:00	-9,24310	-37,87836	0,00	-	Transição Fitoecológica	AL-2700102-310BD11D0F524C4187B53F61E910CCD1
		18/11/2024	16:24:00	-9,21685	-37,95319	0,00	-	Transição Fitoecológica	AL-2700102-8838583C13DD4EDF90D92B468B3D788D
		20/11/2024	15:24:00	-9,23337	-37,87533	0,00	-	-	AL-2700102-CD1C96E229694546B7393547A5C14AEE
Coité do Nóia	3	23/11/2024	16:30:00	-9,64215	-36,59292	0,00	-	-	AL-2702009-7EC4CCE9321430B9E13313FC106E570
		23/11/2024	16:07:00	-9,64434	-36,59418	0,00	-	-	AL-2702009-8284132155C1411FAB9983A06AAEBD6B
		23/11/2024	16:30:00	-9,64347	-36,59467	0,00	-	-	AL-2702009-8284132155C1411FAB9983A06AAEBD6B
Japaratinga	3	20/11/2024	15:45:00	-9,10124	-35,29599	0,00	-	Transição Fitoecológica	-
		21/11/2024	15:28:00	-9,10032	-35,29432	0,00	-	Transição Fitoecológica	-
		21/11/2024	15:52:00	-9,09862	-35,29589	0,00	-	-	AL-2703601-B8DFB75B094C48F783A29E6336D10BAE
Matriz de Camaragibe	3	20/11/2024	15:45:00	-9,14747	-35,53610	0,00	-	-	AL-2705101-04076346947F4D43A3894E208E475AD8
		20/11/2024	16:09:00	-9,15023	-35,53928	0,00	-	-	AL-2705101-05D54F2942CB41B3A56E0799DE88EB15
		20/11/2024	15:45:00	-9,14802	-35,53978	0,00	-	-	AL-2705101-306B13F862BC458DBAB79CE915C1EE37
Monteirópolis	3	21/11/2024	15:52:00	-9,54400	-37,30628	0,00	-	-	AL-2705408-C3D4650D33ED4B6FBD4DB1CD8F9C3BFA
		21/11/2024	15:28:00	-9,54577	-37,30684	0,00	-	-	AL-2705408-C3D4650D33ED4B6FBD4DB1CD8F9C3BFA
		21/11/2024	16:45:00	-9,54218	-37,30409	0,00	-	-	AL-2705408-C3D4650D33ED4B6FBD4DB1CD8F9C3BFA
Olho d'Água das Flores	3	23/11/2024	15:13:00	-9,50545	-37,37046	0,00	-	Caatinga	AL-2701803-6AD879DD28E64062AF34BCC4ED98706B
		23/11/2024	16:07:00	-9,50339	-37,37227	0,00	-	Caatinga	AL-2701803-6AD879DD28E64062AF34BCC4ED98706B
		22/11/2024	15:07:00	-9,54762	-37,27250	0,00	-	-	AL-2705705-5E8F8C47898B4CE998622030CC612677
Passo de Camaragibe	3	22/11/2024	15:33:00	-9,19678	-35,47798	0,00	-	-	AL-2705101-6093474425F24C21A32A229E642A4BDD
		22/11/2024	00:30:00	-9,25310	-35,45390	0,00	-	-	AL-2706505-BB25E3A593574E02B6AF1381A113C3F4
		23/11/2024	03:32:00	-9,33727	-35,49104	0,00	-	-	AL-2706505-BCE8A7A58DA34AB7A8DBA1740727BAA7
Porto de Pedras	3	20/11/2024	03:34:00	-9,19979	-35,36813	0,00	-	Floresta Ombrófila	AL-2707404-C777F0048DF34944BE80B725D36ADB16
		21/11/2024	03:17:00	-9,10072	-35,44827	0,00	-	-	AL-2707404-7517A8FFC8C142678A2308B93AC18704



INSTITUTO DO MEIO AMBIENTE
ESTADO DE ALAGOAS

Av. Fernandes Lima, 679
Farol – CEP 57057-450 – Maceió, Alagoas.
Fone: 3315-1738/1778
Fax 3315-1732; www.ima.al.gov.

INSTITUTO DO MEIO AMBIENTE DE ALAGOAS
SUPERVISÃO DE GEOPROCESSAMENTO

RELATÓRIO SEMANAL DE MONITORAMENTO DE FOCOS DE QUEIMADAS

Página: 18

Relatório:
17 a 23/11/2024

		21/11/2024	03:17:00	-9,10502	-35,44895	0,00	-	-	AL-2707404-7517A8FFC8C142678A2308B93AC18704
		17/11/2024	16:41:00	-10,16933	-36,80268	0,00	-	-	AL-2707503-049F858F83724C7EB731EA24DE3DCF11
Porto Real do Colégio	3	17/11/2024	15:01:00	-10,16883	-36,80167	0,00	-	-	AL-2707503-049F858F83724C7EB731EA24DE3DCF11
		17/11/2024	16:41:00	-10,16847	-36,79820	0,00	-	-	AL-2707503-8C0279C1FD0C42FA965E15DB7021028F
Santana do Ipanema	3	23/11/2024	15:13:00	-9,25294	-37,09768	0,00	-	Transição Fitoecológica	AL-2708006-315EBF4BDF53432FA8F832501C978FBE
		19/11/2024	16:28:00	-9,29726	-37,12822	0,00	APA Serra da Caiçara	-	-
		19/11/2024	16:28:00	-9,29824	-37,13374	0,00	APA Serra da Caiçara	-	-
Anadia	2	20/11/2024	00:04:00	-9,63490	-36,36380	0,00	-	-	AL-2700201-86240B14310145B6936635A99EDD89BA
		20/11/2024	00:04:00	-9,63820	-36,37730	0,00	-	-	AL-2700201-86240B14310145B6936635A99EDD89BA
Limoeiro de Anadia	2	20/11/2024	03:34:00	-9,79507	-36,54626	0,00	-	-	AL-2704203-8FDE2449076D437BADB0961015B054E4
		20/11/2024	03:10:00	-9,79737	-36,54533	0,00	-	-	AL-2704203-8FDE2449076D437BADB0961015B054E4
Messias	2	23/11/2024	16:07:00	-9,37302	-35,84725	0,00	-	-	AL-2705507-63D2A9D801774802B1C7335D077C7C26
		23/11/2024	00:07:00	-9,38093	-35,79184	0,00	-	-	AL-2705507-63D2A9D801774802B1C7335D077C7C26
Novo Lino	2	20/11/2024	03:34:00	-9,01738	-35,61202	0,00	-	Floresta Ombrófila	AL-2705101-14DC6B7868B74B04B582E909977D99F
		22/11/2024	03:49:00	-8,92000	-35,58557	0,00	-	-	AL-2705606-38CF9F33228A4977AD21EBB1C4F61508
Pilar	2	22/11/2024	21:50:00	-9,61030	-35,91040	0,00	-	Formações Pioneiras	AL-2706901-F62396008693488192566CB0D0B59342
		22/11/2024	21:50:00	-9,61080	-35,88320	0,00	-	-	AL-2707701-0ADE1FB73E4A4B7EAE8C55E4E1681A23
Roteiro	2	21/11/2024	00:40:00	-9,91720	-35,96500	0,00	-	Floresta Ombrófila	AL-2707800-3D27847294D74BB9B68B6CBC19B2B794
		21/11/2024	21:50:00	-9,89780	-35,96840	0,00	-	-	AL-2707800-3D27847294D74BB9B68B6CBC19B2B794
Traipu	2	23/11/2024	12:31:00	-9,83001	-37,02160	0,00	-	Transição Fitoecológica	AL-2709202-6A8D1374155F4AF1BB0D3352F8052788
		23/11/2024	12:31:00	-9,83027	-37,02727	0,00	-	-	AL-2709202-310A7CE2C5784D498A224EDE77FE353C
Branquinha	1	18/11/2024	04:12:00	-9,20920	-36,11653	0,00	-	-	AL-2709301-18217B71B54F4AD298D31A937DB97582
Cacimbinhas	1	19/11/2024	15:41:00	-9,44293	-36,89098	0,00	-	Transição Fitoecológica	AL-2701209-3A861A1FD3214622B218495B374960D0
Campestre	1	21/11/2024	15:03:00	-8,86999	-35,57127	0,00	-	-	AL-2705606-FB0C9C8B3BF64C8594B522CD8396F8AE
Capela	1	19/11/2024	00:28:00	-9,33020	-36,00800	0,00	-	-	AL-2705507-AAC5222B82CE457BA72133ACCF4A0389
Colônia Leopoldina	1	22/11/2024	15:33:00	-8,95058	-35,78425	0,00	APA de Murici	-	AL-2702108-87760A9293A44444A0EFCFAA5767B513D
Feliz Deserto	1	23/11/2024	21:40:00	-10,27680	-36,30570	0,00	-	-	AL-2702702-FFF4CEB41ABC4E45B2D2F5AA765B6276
Girau do Ponciano	1	22/11/2024	15:33:00	-9,89161	-36,82665	0,00	-	-	AL-2702900-939A72D0404E4E1FB67FEFB4E8679C3E
Ibateguara	1	22/11/2024	16:26:00	-9,03404	-35,94164	0,00	APA de Murici	-	-
Inhapi	1	22/11/2024	11:51:00	-9,20413	-37,74899	0,00	-	Transição Fitoecológica	AL-2703304-CDB83AD77CAF4C399554388A57CDEB55
Jacuípe	1	20/11/2024	16:09:00	-8,90759	-35,45981	0,00	-	Floresta Ombrófila	AL-2703502-8BEE2CB2FED9441B99FFC8830F1DC395
Major Isidoro	1	23/11/2024	16:30:00	-9,54562	-36,93728	0,00	-	-	AL-2704401-01EE06932F1B4CA4967E7296A2F294BE
Piaçabuçu	1	23/11/2024	15:13:00	-10,35091	-36,44541	0,00	APA da Marituba do Peixe	-	-
Viçosa	1	23/11/2024	16:30:00	-9,39554	-36,19148	0,00	-	-	AL-2701308-0429B382F48943D7947BA75309DF5D94