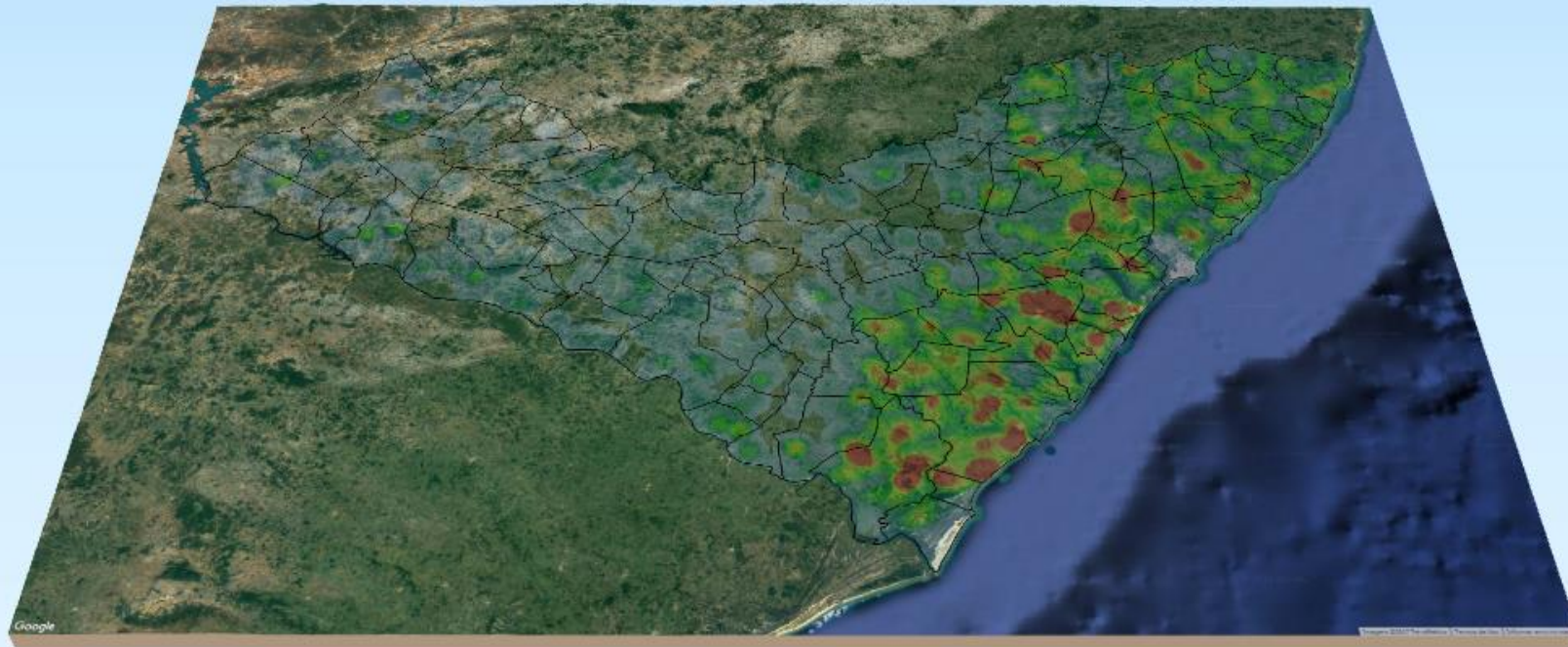


# RELATÓRIO DE MONITORAMENTO DE FOCOS DE QUEIMADAS

22 a 28 de Dezembro de 2024



**MONITORAMENTO DE FOCOS DE QUEIMADAS NO ESTADO DE ALAGOAS**  
**RELATÓRIO TÉCNICO**

**PAULO SURUAGY DO AMARAL DANTAS**

Governador do Estado de Alagoas

**GINO CÉSAR MENESES PAIVA**

Secretário de Estado do Meio Ambiente e dos Recursos Hídricos

**GUSTAVO RESSURREIÇÃO LOPES**

Diretor-Presidente do Instituto do Meio Ambiente de Alagoas

**IVENS BARBOZA LEÃO**

Diretor Executivo de Gestão do  
Instituto do Meio Ambiente de Alagoas

**DANIEL NIVALDO DA CONCEIÇÃO**

Supervisor de Geoprocessamento do  
Instituto do Meio Ambiente de Alagoas

## RESUMO DAS OCORRÊNCIAS DOS FOCOS DE QUEIMADAS 22 a 28/12/2024

QUANTIDADE TOTAL DE FOCOS NO ESTADO: 548

QUANTIDADE DE FOCOS MONITORADOS<sup>1</sup>: 451

QUANTIDADE DE FOCOS QUE AFETARAM UNIDADES DE CONSERVAÇÃO: 43

APA de Murici: 25

APA do Pratagy: 6

APA Serra da Caiçara: 6

APA Costa dos Corais: 3

APA da Marituba do Peixe: 2

APA de Santa Rita: 1

QUANTIDADE DE FOCOS QUE AFETARAM VEGETAÇÃO: 92

Floresta Ombrófila: 40

Transição Fitoecológicas: 16

Caatinga: 14

Floresta Estacional: 14

Formações Pioneiras: 7

Cerrado: 1

RANKING DOS MUNICÍPIOS COM MAIOR QUANTIDADE DE REGISTROS DE FOCOS:

1- Coruripe: 51

2- Penedo: 34

3- Murici: 23

4- Campo Alegre: 20

5- Novo Lino: 18

RANKING DOS MUNICÍPIOS COM MENOR QUANTIDADE DE REGISTROS DE FOCOS:

1- Água Branca: 1

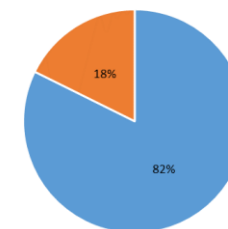
2- Branquinha: 1

3- Coité do Nória: 1

4- Jacaré dos Homens: 1

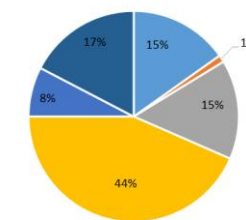
5- Jaramataia: 1

FOCOS MONITORADOS E NÃO MONITORADOS



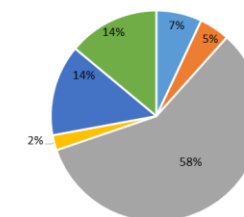
■ FOCOS MONITORADOS ■ FOCOS NÃO MONITORADOS

FOCOS POR TIPO DE VEGETAÇÃO AFETADA



■ CAATINGA ■ CERRADO ■ FLORESTA ESTACIONAL  
■ FLORESTA OMBRÓFILA ■ FORMAÇÕES PIONEIRAS ■ TRANSIÇÃO FITOECOLÓGICA

FOCOS POR UC'S AFETADAS



■ APA Costa dos Corais ■ APA da Marituba do Peixe ■ APA de Murici  
■ APA de Santa Rita ■ APA do Pratagy ■ APA Serra da Caiçara

<sup>1</sup>Focos monitorados correspondem àqueles que afetaram remanescentes de vegetação ou unidades de conservação, além das ocorrências identificadas nas propriedades rurais, segundo dados do Cadastro Ambiental Rural.



INSTITUTO DO MEIO AMBIENTE  
ESTADO DE ALAGOAS

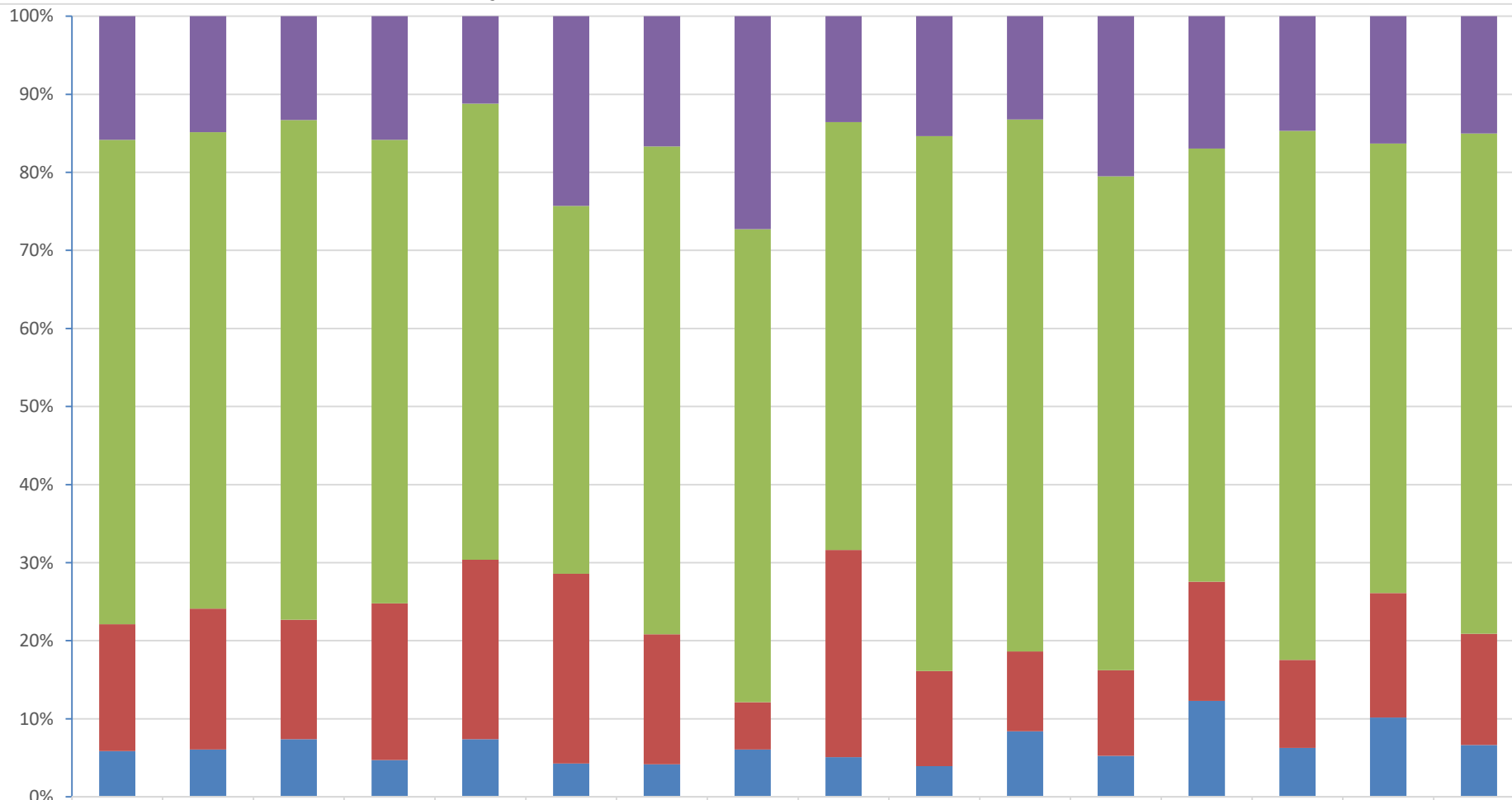
Av. Fernandes Lima, 679  
Farol – CEP 57057-450 – Maceió, Alagoas.  
Fone: 3315-1738/1778  
Fax 3315-1732; www.ima.al.gov.

## INSTITUTO DO MEIO AMBIENTE DE ALAGOAS

### SUPERVISÃO DE GEOPROCESSAMENTO

# RELATÓRIO SEMANAL DE MONITORAMENTO DE FOCOS DE QUEIMADAS

### Evolução dos Focos de Queimadas



	2023	JAN	FEV	MAR	ABR	MAI	JUN	JUL	AGO	SET	OUT	NOV	48	49	50	51
■ Focos Não Monitorados	1737	514	151	235	53	17	4	9	24	144	238	430	91	143	98	97
■ Propriedades CAR	6807	2114	728	881	277	33	15	20	97	642	1226	1328	298	660	346	414
■ Em Remanescentes de Vegetação	1783	625	174	298	109	17	4	2	47	114	184	230	82	110	96	92
■ Em Unidades de Conservação	643	210	84	70	35	3	1	2	9	37	151	110	66	61	61	43

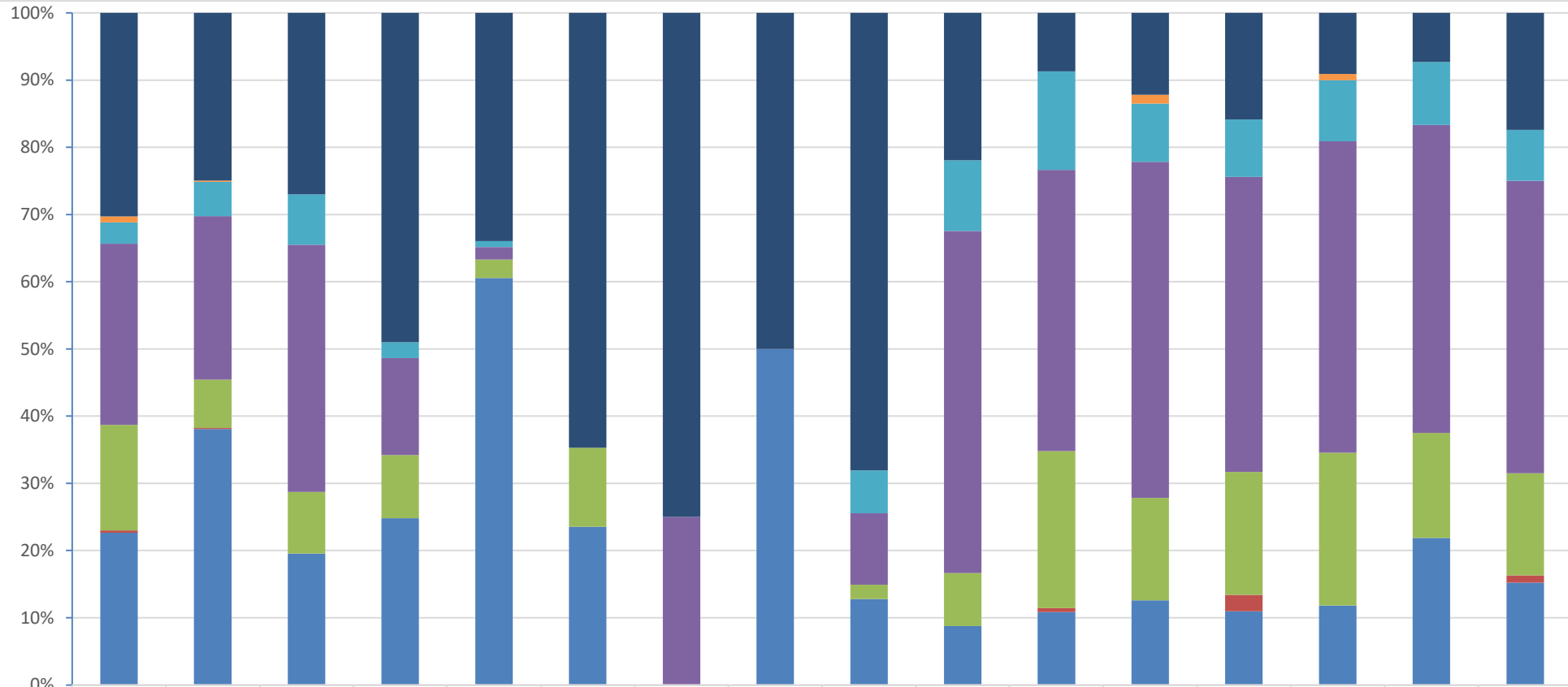


**INSTITUTO DO MEIO AMBIENTE**  
ESTADO DE ALAGOAS

Av. Fernandes Lima, 679  
Farol – CEP 57057-450 – Maceió, Alagoas.  
Fone: 3315-1738/1778  
Fax 3315-1732; www.ima.al.gov.

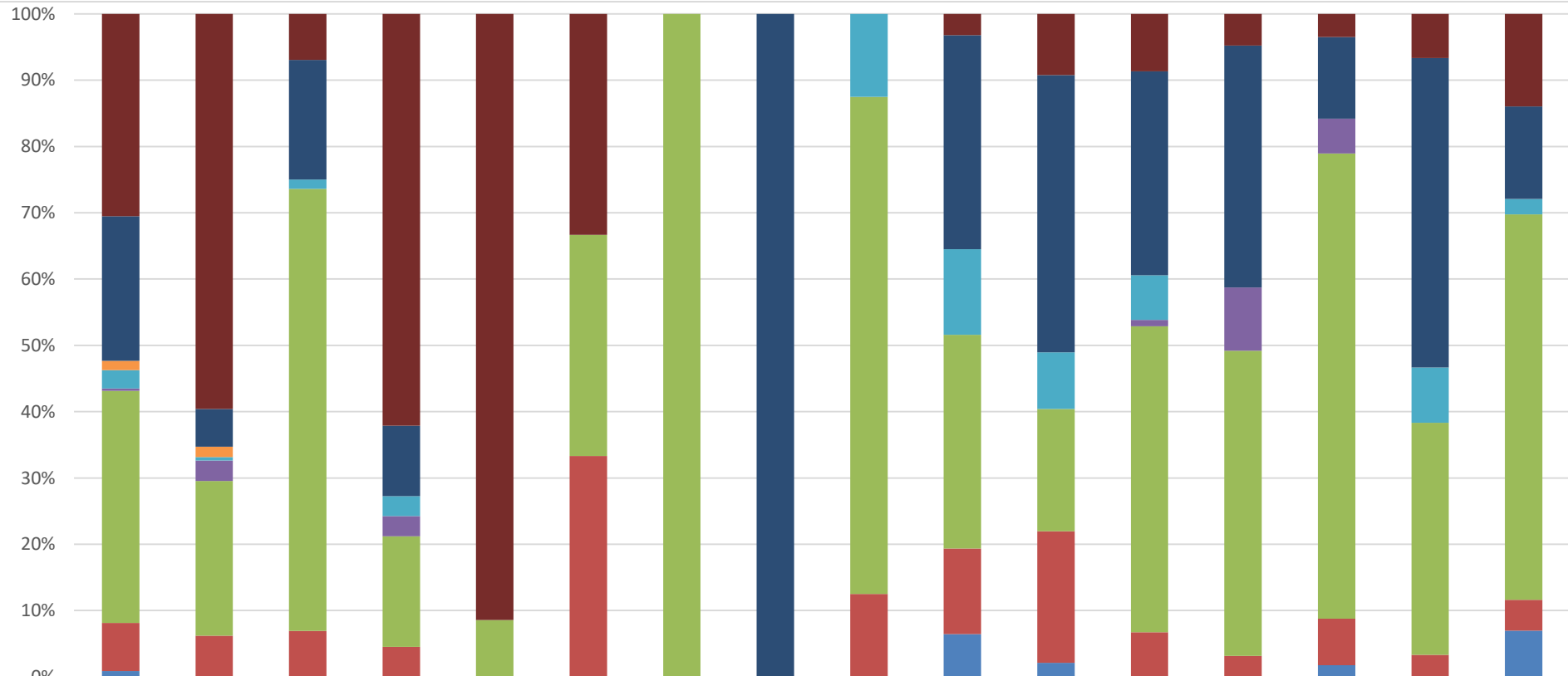
**INSTITUTO DO MEIO AMBIENTE DE ALAGOAS**  
**ASSESSORIA AMBIENTAL DE GEOPROCESSAMENTO**  
**RELATÓRIO SEMANAL DE MONITORAMENTO DE FOCOS DE QUEIMADAS**

**Evolução dos Focos de Queimadas em Remanescentes de Vegetação**



	2023	JAN	FEV	MAR	ABR	MAI	JUN	JUL	AGO	SET	OUT	NOV	48	49	50	51
■ Transição Fitoecológicas	540	156	47	146	37	11	3	1	32	25	16	28	13	10	7	16
■ Refúgio Ecológico	16	1	0	0	0	0	0	0	0	0	0	3	0	1	0	0
■ Formações Pioneiras	56	32	13	7	1	0	0	0	3	12	27	20	7	10	9	7
■ Floresta Ombrófila	481	152	64	43	2	0	1	0	5	58	77	115	36	51	44	40
■ Floresta Estacional	280	45	16	28	3	2	0	0	1	9	43	35	15	25	15	14
■ Cerrado	6	1	0	0	0	0	0	0	0	0	1	0	2	0	0	1
■ Caatinga	404	238	34	74	66	4	0	1	6	10	20	29	9	13	21	14

**Evolução dos Focos de Queimadas em APAs**



	2023	JAN	FEV	MAR	ABR	MAI	JUN	JUL	AGO	SET	OUT	NOV	48	49	50	51
■ APA Serra da Caiçara	176	115	5	41	32	1	0	0	0	1	13	9	3	2	4	6
■ APA do Pratagy	126	11	13	7	0	0	0	2	0	10	59	32	23	7	28	6
■ APA do Catolé e Fernão Velho	8	3	0	0	0	0	0	0	0	0	0	0	0	0	0	0
■ APA de Santa Rita	16	1	1	2	0	0	0	0	1	4	12	7	0	0	5	1
■ APA de Piaçabuçu	2	6	0	2	0	0	0	0	0	0	0	1	6	3	0	0
■ APA de Murici	202	45	48	11	3	1	1	0	6	10	26	48	29	40	21	25
■ APA da Marituba do Peixe	42	12	5	3	0	1	0	0	1	4	28	7	2	4	2	2
■ APA Costa dos Corais	5	0	0	0	0	0	0	0	0	2	3	0	0	1	0	3

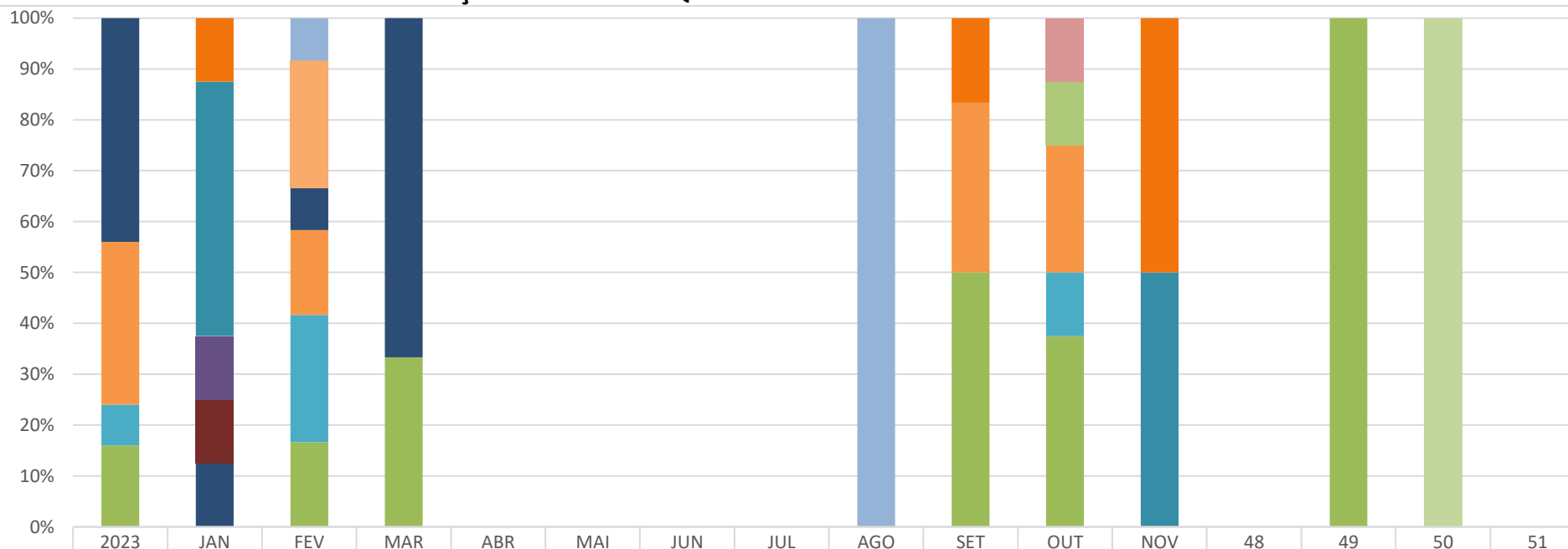


INSTITUTO DO MEIO AMBIENTE  
ESTADO DE ALAGOAS

Av. Fernandes Lima, 679  
Farol – CEP 57057-450 – Maceió, Alagoas.  
Fone: 3315-1738/1778  
Fax 3315-1732; www.ima.al.gov.

INSTITUTO DO MEIO AMBIENTE DE ALAGOAS  
ASSESSORIA AMBIENTAL DE GEOPROCESSAMENTO  
RELATÓRIO SEMANAL DE MONITORAMENTO DE FOCOS DE QUEIMADAS

Evolução dos Focos de Queimadas em RPPN's



	2023	JAN	FEV	MAR	ABR	MAI	JUN	JUL	AGO	SET	OUT	NOV	48	49	50	51
RPPN Rosa do Sol	0	0	0	0	0	0	0	0	0	0	0	0	0	0	1	0
RPPN Reserva Green Garden	0	0	0	0	0	0	0	0	0	0	1	0	0	0	0	0
RPPN Sereno	0	0	1	0	0	0	0	0	1	0	0	0	0	0	0	0
RPPN Reserva Mata da Sálvia	0	1	0	0	0	0	0	0	0	1	0	1	0	0	0	0
RPPN Lula Lobo	0	4	0	0	0	0	0	0	0	0	0	1	0	0	0	0
RPPN Olho d'Água	0	1	0	0	0	0	0	0	0	0	0	0	0	0	0	0
RPPN Serra d'Água	0	0	3	0	0	0	0	0	0	0	0	0	0	0	0	0
RPPN Quebra Carro	0	0	0	0	0	0	0	0	0	0	1	0	0	0	0	0
RPPN Eustáquio Toledo Neto	0	1	0	0	0	0	0	0	0	0	0	0	0	0	0	0
RPPN Dubinha Guimarães	11	1	1	2	0	0	0	0	0	0	0	0	0	0	0	0
RPPN Conceição Lyra 3	8	0	2	0	0	0	0	0	0	2	2	0	0	0	0	0
RPPN Conceição Lyra 2	2	0	3	0	0	0	0	0	0	0	1	0	0	0	0	0
RPPN Benedito Coutinho	4	0	2	1	0	0	0	0	0	3	3	0	0	2	0	0



**INSTITUTO DO MEIO AMBIENTE  
ESTADO DE ALAGOAS**

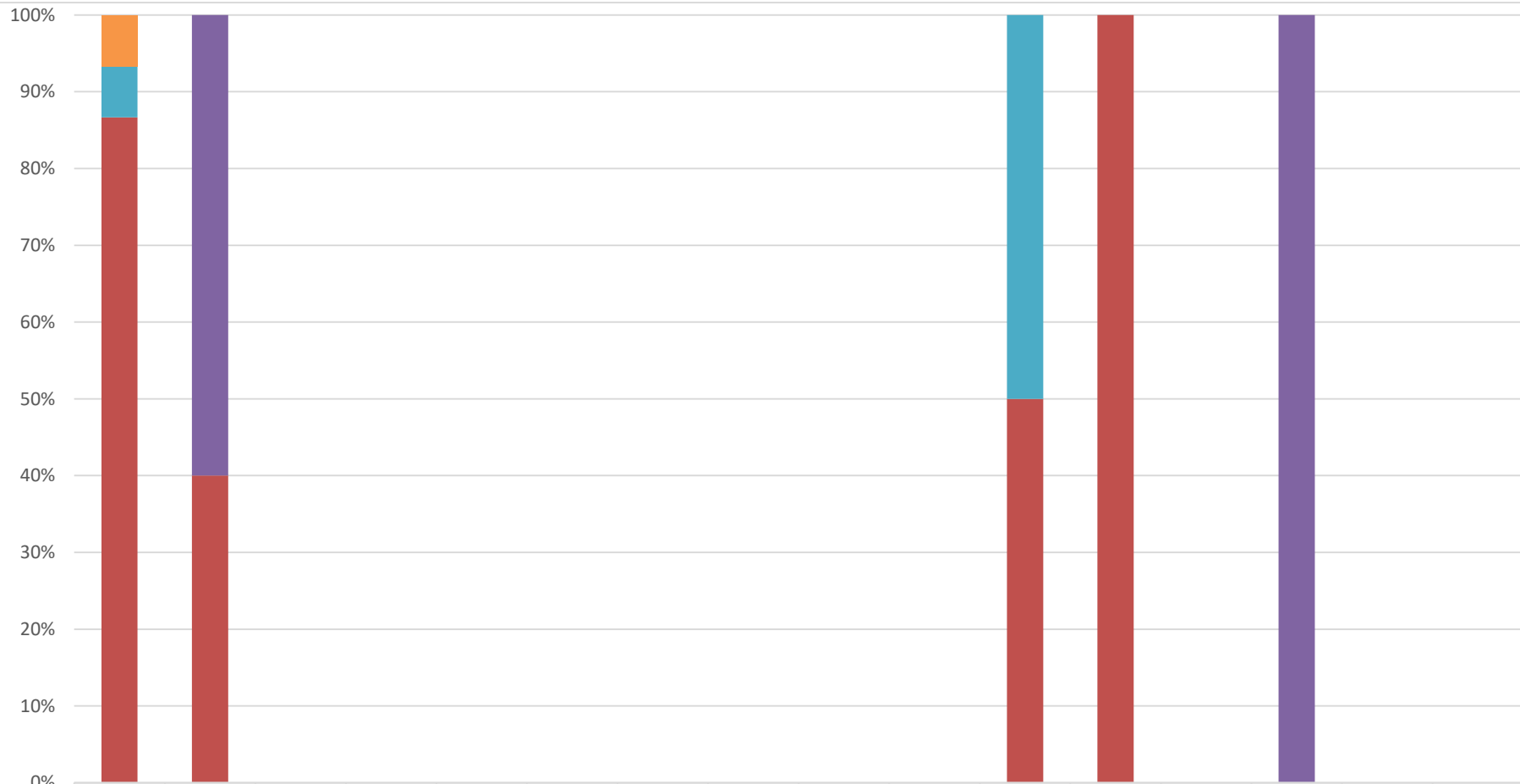
Av. Fernandes Lima, 679  
Farol – CEP 57057-450 – Maceió, Alagoas.  
Fone: 3315-1738/1778  
Fax 3315-1732; www.ima.al.gov.

**INSTITUTO DO MEIO AMBIENTE DE ALAGOAS**

**SUPERVISÃO DE GEOPROCESSAMENTO**

**RELATÓRIO SEMANAL DE MONITORAMENTO DE FOCOS DE QUEIMADAS**

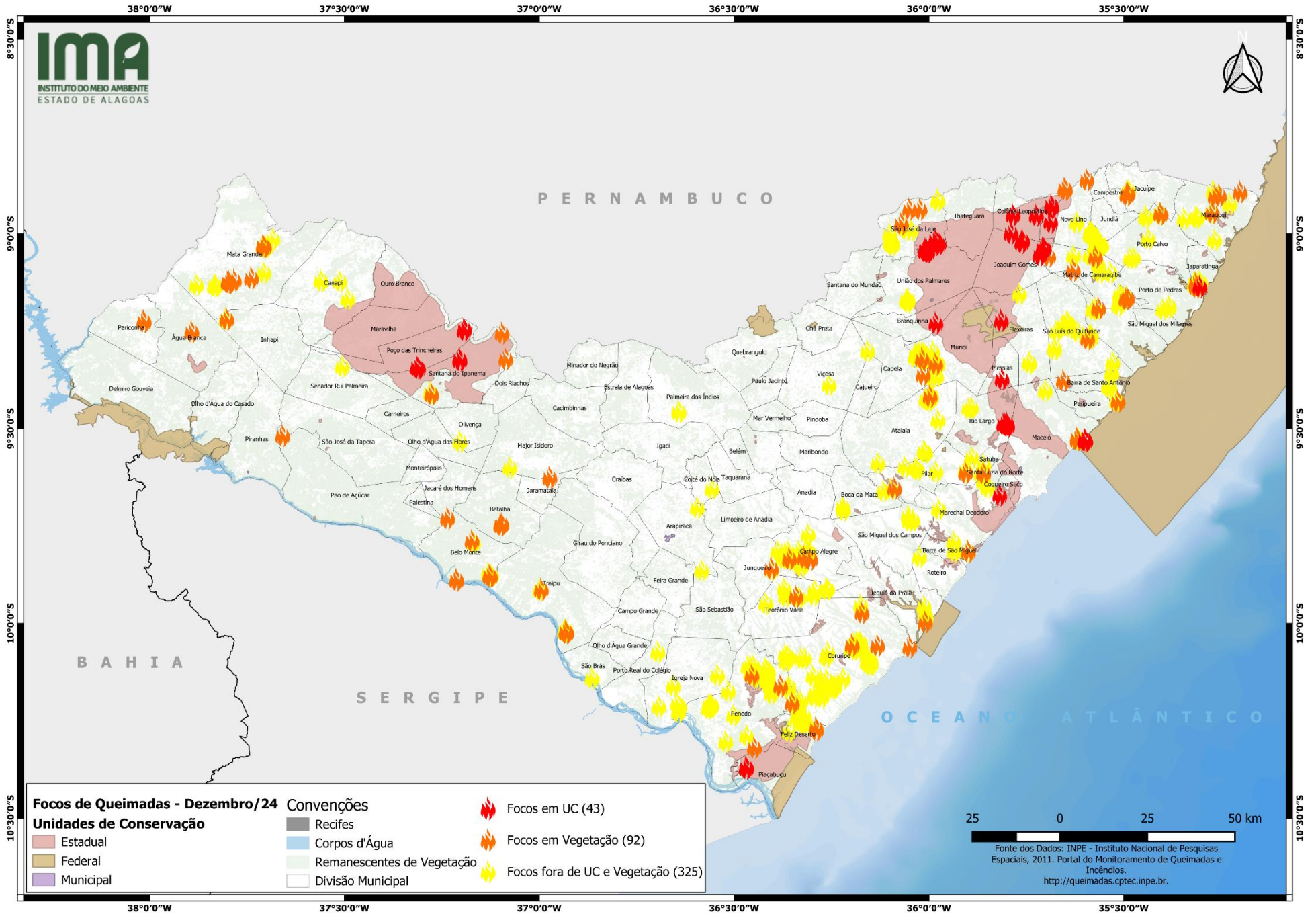
**Evolução dos Focos de Queimadas em Outras Unidades de Conservação**



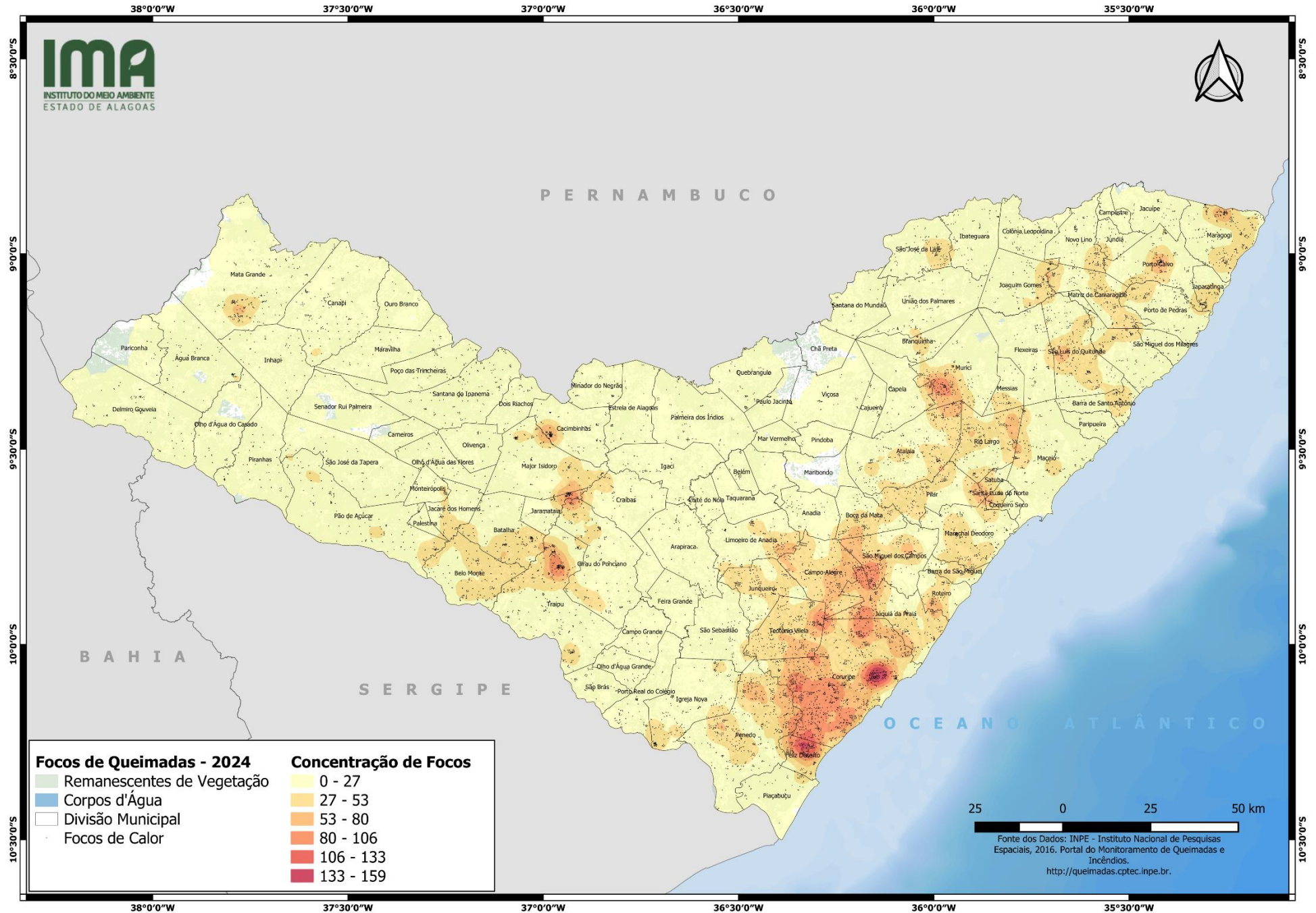
	2023	JAN	FEV	MAR	ABR	MAI	JUN	JUL	AGO	SET	OUT	NOV	48	49	50	51
RVS Morros do Craunã	2	0	0	0	0	0	0	0	0	0	0	0	0	0	0	0
RESEX de Jequiá	2	0	0	0	0	0	0	0	0	0	1	0	0	0	0	0
RESEC Manguezais da Lagoa de Roteiro	0	3	0	0	0	0	0	0	0	0	0	0	0	1	0	0
REBIO de Pedra Talhada	0	0	0	0	0	0	0	0	0	0	0	0	0	0	0	0
MONA do Rio São Francisco	26	2	0	0	0	0	0	0	0	0	1	4	0	0	0	0



# DISTRIBUIÇÃO ESPACIAL DOS FOCOS DE QUEIMADAS – 22 a 28/12/2024



# CONCENTRAÇÃO DOS FOCOS DE QUEIMADAS – 01/01/2024 a 28/12/2024







**INSTITUTO DO MEIO AMBIENTE  
ESTADO DE ALAGOAS**

Av. Fernandes Lima, 679  
Farol – CEP 57057-450 – Maceió, Alagoas.  
Fone: 3315-1738/1778  
Fax 3315-1732; www.ima.al.gov.

**INSTITUTO DO MEIO AMBIENTE DE ALAGOAS  
ASSESSORIA AMBIENTAL DE GEOPROCESSAMENTO  
RELATÓRIO SEMANAL DE MONITORAMENTO DE FOCOS DE QUEIMADAS**

MUNICÍPIO	QTD FOCOS	DATA (aaaa/mm/dd)	HORA GMT (hms)	LATITUDE	LONGITUDE	PRECIPITAÇÃO (mm)	UNIDADE DE CONSERVAÇÃO	TIPO DE VEGETAÇÃO AFETADA	CÓDIGO DA PROPRIEDADE DE OCORRÊNCIA DO FOCO DE QUEIMADA	
Coruripe	51	23/12/2024	16:43:00	-10,05505	-36,13201	0,00	-	Floresta Ombrófila	-	
		28/12/2024	00:00:00	-10,14000	-36,22000	0,20	-	-	AL-2702306-150094B45DD74433BDD853EED6DD04E7	
		26/12/2024	03:59:00	-10,16276	-36,24238	0,00	-	-	AL-2702306-150094B45DD74433BDD853EED6DD04E7	
		24/12/2024	02:55:00	-10,09362	-36,15313	0,00	-	-	AL-2702306-27563B0535854367AD26C23040CF9070	
		27/12/2024	23:37:00	-10,22880	-36,33130	0,00	-	-	AL-2702306-2CBD6F49E3344AE9BE0E342EE455B54E	
		22/12/2024	00:05:00	-10,20140	-36,34360	0,00	-	-	AL-2702306-31A85CFD1AFB4B90852BCDC9CE2BAD932	
		26/12/2024	03:59:00	-10,15888	-36,24181	0,00	-	-	AL-2702306-34A8281E564B4671B5FA41A279573DDA	
		26/12/2024	03:59:00	-10,16595	-36,24789	0,00	-	-	AL-2702306-34A8281E564B4671B5FA41A279573DDA	
		23/12/2024	00:24:00	-10,14210	-36,26318	0,00	-	-	AL-2702306-37055D0F01654BA2B5AC62E03870FOCC	
		28/12/2024	00:21:00	-10,06460	-36,19990	1,01	-	-	AL-2702306-3DD1D130657641CAB5665782A296D96A	
		22/12/2024	16:09:00	-10,13404	-36,29751	0,00	-	-	AL-2702306-3DF7853F73DD4BEF8B7A248505678758	
		23/12/2024	23:24:00	-10,08142	-36,36224	0,00	-	-	AL-2702306-5719D3E995864ECC8AC56C670C2485B8	
		27/12/2024	23:37:00	-10,23860	-36,32920	0,00	-	-	AL-2702306-5C62FB7F1B544DF9A74B36D854082928	
		25/12/2024	00:05:00	-10,08824	-36,32840	0,11	-	-	AL-2702306-62B3EC89351E44FE934A4867B98DE9FB	
		25/12/2024	00:05:00	-10,17521	-36,29123	0,40	-	-	AL-2702306-642F92A2E43B404CB13A42F9B55BA104	
		22/12/2024	00:05:00	-10,20950	-36,33400	0,00	-	-	AL-2702306-672EB0483C6841FE888A711F337A8D8D	
		26/12/2024	22:10:00	-9,95180	-36,17530	0,00	-	-	AL-2702306-6AE7255467B54BAC9F3272C10771264B	
		25/12/2024	00:05:00	-10,17397	-36,28228	0,47	-	-	AL-2702306-6ECCF1E88E7E4A6895DF8981466C12F5	
		23/12/2024	23:24:00	-10,07884	-36,36899	0,00	-	-	AL-2702306-70467F016C394F8DA8FA1963B5CAFA0A	
		26/12/2024	22:10:00	-9,97110	-36,17190	0,00	-	-	AL-2702306-71D0B689E44D4DD18B4F1098EE50F2ED	
		27/12/2024	04:38:00	-10,18585	-36,29553	0,00	-	-	AL-2702306-74CFCE0FC854E61BED1808B6F9B2008	
		28/12/2024	03:21:00	-10,10445	-36,14890	0,00	-	-	AL-2702306-9035C51199B847B1E99A819063CB715	
		27/12/2024	16:15:00	-10,05917	-36,04925	0,00	-	-	Floresta Ombrófila	AL-2702306-9CB685FDF40A4D658EC93445D138F7A2
		24/12/2024	02:55:00	-10,09876	-36,15900	0,00	-	-	-	AL-2702306-9E67CAF9EB3149019563A32E0FAEE3F
		24/12/2024	02:55:00	-10,09273	-36,15769	0,00	-	-	-	AL-2702306-9E67CAF9EB3149019563A32E0FAEE3F
		28/12/2024	03:21:00	-10,10384	-36,15237	0,03	-	-	-	AL-2702306-B1562B018BC4F698B1E4A3BAE899C76E
		23/12/2024	02:00:00	-10,16180	-36,27260	0,00	-	-	-	AL-2702306-BC632E6717E94300B25C3A0087EA9FED
		27/12/2024	00:02:00	-10,08460	-36,26410	0,00	-	-	-	AL-2702306-BC632E6717E94300B25C3A0087EA9FED
		27/12/2024	00:02:00	-10,07320	-36,25930	0,00	-	-	-	AL-2702306-BC632E6717E94300B25C3A0087EA9FED
		25/12/2024	00:05:00	-10,08699	-36,31945	0,20	-	-	-	AL-2702306-BC632E6717E94300B25C3A0087EA9FED
		28/12/2024	00:26:00	-10,04945	-36,19247	0,95	-	-	-	AL-2702306-BC632E6717E94300B25C3A0087EA9FED
		28/12/2024	00:26:00	-10,05199	-36,18081	0,72	-	-	-	AL-2702306-BC632E6717E94300B25C3A0087EA9FED
		28/12/2024	00:20:00	-10,04780	-36,18520	0,00	-	-	-	AL-2702306-BC632E6717E94300B25C3A0087EA9FED
		28/12/2024	00:30:00	-10,04780	-36,18520	0,00	-	-	-	AL-2702306-BC632E6717E94300B25C3A0087EA9FED
		28/12/2024	00:30:00	-10,06720	-36,18170	0,00	-	-	-	AL-2702306-BC632E6717E94300B25C3A0087EA9FED
		28/12/2024	00:21:00	-10,05820	-36,17520	0,58	-	-	-	AL-2702306-BC632E6717E94300B25C3A0087EA9FED
28/12/2024	00:21:00	-10,04870	-36,17780	0,65	-	-	-	AL-2702306-BC632E6717E94300B25C3A0087EA9FED		
28/12/2024	00:26:00	-10,04678	-36,17598	0,59	-	-	-	AL-2702306-BC632E6717E94300B25C3A0087EA9FED		
28/12/2024	00:26:00	-10,05852	-36,17405	0,55	-	-	-	AL-2702306-BC632E6717E94300B25C3A0087EA9FED		
28/12/2024	00:26:00	-10,06116	-36,19047	0,85	-	-	-	AL-2702306-BC632E6717E94300B25C3A0087EA9FED		



INSTITUTO DO MEIO AMBIENTE  
ESTADO DE ALAGOAS

Av. Fernandes Lima, 679  
Farol – CEP 57057-450 – Maceió, Alagoas.  
Fone: 3315-1738/1778  
Fax 3315-1732; www.ima.al.gov.

**INSTITUTO DO MEIO AMBIENTE DE ALAGOAS**  
**SUPERVISÃO DE GEOPROCESSAMENTO**

**RELATÓRIO SEMANAL DE MONITORAMENTO DE FOCOS DE QUEIMADAS**

Página: 12

Relatório:  
22 a 28/12/2024

28/12/2024	00:26:00	-10,05451	-36,19724	1,05	-	Floresta Ombrófila	AL-2702306-BC632E6717E94300B25C3A0087EA9FED
23/12/2024	23:24:00	-10,09604	-36,36722	0,00	-	-	AL-2702306-C18DCF22CBEA4F0CBBA3589B10189BD3
22/12/2024	00:05:00	-10,20310	-36,35090	0,00	-	Floresta Estacional	AL-2702306-CA1ABF03F24242ECB99021B8E633F1CF
22/12/2024	00:05:00	-10,21120	-36,34130	0,00	-	-	AL-2702306-CBF5D8788363499783B5FBAA3B94EAE0
24/12/2024	02:55:00	-10,09451	-36,14858	0,00	-	-	AL-2702306-D4E1449BED543379E75358A1E86DBD0
22/12/2024	00:05:00	-10,19800	-36,32900	0,00	-	-	AL-2702306-DA0EB683C0964E0E93F774E7B707D3EE
22/12/2024	00:05:00	-10,19970	-36,33630	0,00	-	-	AL-2702306-DE0C957AB265433AA74196E85F0DEC5F
27/12/2024	04:38:00	-10,18896	-36,27536	0,00	-	-	AL-2702306-E04242891CAF47729B4083DD631C27D4
23/12/2024	00:24:00	-10,14430	-36,27736	0,00	-	-	AL-2702306-E6DCC4001915467C817B4E872CF91D0
27/12/2024	23:37:00	-10,23660	-36,31950	0,00	-	-	AL-2702306-EA9802AC3E4F47988B876B5F0A73BAEB
26/12/2024	03:59:00	-10,16206	-36,24733	0,00	-	-	AL-2702306-F0FB3E0F44BF4F4D80E812E3F5701953
24/12/2024	15:33:00	-10,31741	-36,44798	0,00	-	Formações Pioneiras	-
24/12/2024	15:33:00	-10,14480	-36,41693	0,00	-	-	AL-2706703-0084DF03534D4992A27BE84902EF7BEC
26/12/2024	16:11:00	-10,14050	-36,41226	0,00	-	-	AL-2706703-00D7B96067954877944D217737409808
22/12/2024	22:50:00	-10,13940	-36,43820	0,00	-	-	AL-2706703-07CC3929726469388503DE60ADBDFDF
27/12/2024	00:02:00	-10,11010	-36,46470	0,00	-	-	AL-2706703-0E2C9ECA7DCE4231AEFF37082F729063
25/12/2024	16:05:00	-10,20782	-36,55704	0,00	-	-	AL-2706703-1941B6E7E1A34B12858E85A6FFFE1C84
25/12/2024	16:32:00	-10,21209	-36,55808	0,00	-	-	AL-2706703-1941B6E7E1A34B12858E85A6FFFE1C84
25/12/2024	16:32:00	-10,21264	-36,56107	0,00	-	-	AL-2706703-1941B6E7E1A34B12858E85A6FFFE1C84
23/12/2024	15:28:00	-10,12125	-36,41498	0,00	-	-	AL-2706703-21631BF5DB20472C90836BF23C13AEEO
24/12/2024	03:49:00	-10,14653	-36,41249	0,00	-	-	AL-2706703-3D3D6DAFA12440D68A03143BAC20E68D
27/12/2024	03:40:00	-10,12770	-36,45610	0,00	-	-	AL-2706703-53E8A34923BD47A9A7EE82FFCC8602ED
23/12/2024	03:17:00	-10,11403	-36,42039	0,00	-	-	AL-2706703-5CA0C205831548EA8F86BCE24A238DFA
25/12/2024	22:10:00	-10,17850	-36,40430	0,00	-	-	AL-2706703-603F46EEEB4E4ED4B35733B62E6991F9
26/12/2024	15:48:00	-10,30180	-36,52171	0,00	-	-	AL-2706703-745A6C283C1647E3A5E51341D5752C09
27/12/2024	00:02:00	-10,10850	-36,45780	0,00	-	-	AL-2706703-7B2980B8A1754F2C80498B0379AA6286
23/12/2024	15:50:00	-10,12231	-36,41253	0,00	-	-	AL-2706703-7CCA942F0FCB4FC9AA4B846B2B1E5B74
28/12/2024	02:10:00	-10,23450	-36,50170	0,00	-	-	AL-2706703-80AA3E21984A40A4B8CC699047CE40AA
25/12/2024	16:32:00	-10,20702	-36,55898	0,00	-	-	AL-2706703-8E9A630FE9E04DF9A34B8B768EE321CF
25/12/2024	16:32:00	-10,21317	-36,56403	0,00	-	-	AL-2706703-8E9A630FE9E04DF9A34B8B768EE321CF
25/12/2024	16:05:00	-10,20903	-36,56469	0,00	-	-	AL-2706703-8E9A630FE9E04DF9A34B8B768EE321CF
25/12/2024	17:09:00	-10,21681	-36,56623	0,00	-	-	AL-2706703-8E9A630FE9E04DF9A34B8B768EE321CF
27/12/2024	04:33:00	-10,12686	-36,45783	0,00	-	-	AL-2706703-9A525B5A7E814F909B3E36FFF725163A
23/12/2024	00:24:00	-10,11838	-36,41774	0,00	-	-	AL-2706703-A1057BC0BE5D422DBAB8F21CADBD9960
25/12/2024	22:10:00	-10,15920	-36,40780	0,00	-	-	AL-2706703-A7B7C21269F142B9BAC6A264533EE6FD
28/12/2024	03:21:00	-10,15988	-36,35938	0,05	-	-	AL-2706703-B2644D3E7EB84B3FB37CBE413FC6296E
28/12/2024	03:21:00	-10,16392	-36,36007	0,09	-	-	AL-2706703-B2644D3E7EB84B3FB37CBE413FC6296E
28/12/2024	03:21:00	-10,16796	-36,36079	0,10	-	-	AL-2706703-B2644D3E7EB84B3FB37CBE413FC6296E
28/12/2024	00:26:00	-10,17168	-36,51498	0,10	-	-	AL-2706703-B7B5C132B35649088085A80AD02341A0
27/12/2024	23:37:00	-10,12820	-36,43470	0,00	-	-	AL-2706703-C39502B5494D43B28B42AA0D2BA2FDD0
27/12/2024	00:02:00	-10,10690	-36,45080	0,00	-	-	AL-2706703-DC76FF85E837429B945FF0BCD6614134
25/12/2024	22:10:00	-10,15970	-36,38080	0,00	-	Floresta Estacional	AL-2706703-DE7002A8C85C46B5A5DFDC79D44E3058
27/12/2024	00:02:00	-10,28630	-36,46830	0,00	-	-	AL-2706703-E17D37E1C81A46D183085DD91739A4E4

Penedo

34



INSTITUTO DO MEIO AMBIENTE  
ESTADO DE ALAGOAS

Av. Fernandes Lima, 679  
Farol – CEP 57057-450 – Maceió, Alagoas.  
Fone: 3315-1738/1778  
Fax 3315-1732; www.ima.al.gov.

**INSTITUTO DO MEIO AMBIENTE DE ALAGOAS  
ASSESSORIA AMBIENTAL DE GEOPROCESSAMENTO  
RELATÓRIO SEMANAL DE MONITORAMENTO DE FOCOS DE QUEIMADAS**

		27/12/2024	23:37:00	-10,13030	-36,44460	0,00	-	-	AL-2706703-E6CD766787DC4B9B8A10346893CBE93E
		27/12/2024	23:37:00	-10,13240	-36,45440	0,00	-	Floresta Estacional	AL-2706703-EE8A1BCD5E214CD789F4FA488DC3BE76
Murici	23	27/12/2024	03:40:00	-9,33398	-35,97713	0,00	-	-	AL-2705507-307C9CE73C6B42C392249D2D9F0FA826
		27/12/2024	03:40:00	-9,33343	-35,98061	0,00	-	-	AL-2705507-307C9CE73C6B42C392249D2D9F0FA826
		27/12/2024	03:19:00	-9,33393	-35,97818	0,00	-	-	AL-2705507-307C9CE73C6B42C392249D2D9F0FA826
		27/12/2024	03:19:00	-9,33318	-35,98253	0,00	-	Floresta Ombrófila	AL-2705507-307C9CE73C6B42C392249D2D9F0FA826
		23/12/2024	02:51:00	-9,31503	-36,03564	0,00	-	-	AL-2705507-621C744FE88C4095819BB443946D4339
		24/12/2024	00:04:00	-9,36820	-35,99340	0,00	-	-	AL-2705507-669B2BB859DF40BEA39F3FB6A7963733
		26/12/2024	23:48:00	-9,30901	-36,01078	0,10	-	-	AL-2705507-741DA0E623D841F8B9ACF1B7D374D799
		23/12/2024	02:51:00	-9,31287	-36,01142	0,00	-	-	AL-2705507-741DA0E623D841F8B9ACF1B7D374D799
		23/12/2024	02:51:00	-9,31404	-36,00550	0,00	-	-	AL-2705507-741DA0E623D841F8B9ACF1B7D374D799
		27/12/2024	03:40:00	-9,30585	-36,02623	0,00	-	-	AL-2705507-9ADE96FF0D494FD79B49C26B4D8F7DE5
		23/12/2024	22:00:00	-9,30090	-36,01730	0,00	-	-	AL-2705507-9ADE96FF0D494FD79B49C26B4D8F7DE5
		27/12/2024	03:19:00	-9,32954	-35,97734	0,00	-	-	AL-2705507-A8486ED628294212BF8628FE0B6F2349
		26/12/2024	23:48:00	-9,31073	-36,02434	0,10	-	-	AL-2705507-AAC5222B82CE457BA72133ACCF4A0389
		23/12/2024	02:51:00	-9,31842	-36,01831	0,00	-	-	AL-2705507-AAC5222B82CE457BA72133ACCF4A0389
		23/12/2024	02:51:00	-9,31177	-36,01703	0,00	-	-	AL-2705507-AAC5222B82CE457BA72133ACCF4A0389
		23/12/2024	02:51:00	-9,31730	-36,02405	0,00	-	-	AL-2705507-AAC5222B82CE457BA72133ACCF4A0389
		23/12/2024	02:51:00	-9,31953	-36,01261	0,00	-	-	AL-2705507-AAC5222B82CE457BA72133ACCF4A0389
		22/12/2024	00:20:00	-9,32010	-36,01410	0,00	-	-	AL-2705507-AAC5222B82CE457BA72133ACCF4A0389
		23/12/2024	02:51:00	-9,31065	-36,02274	0,00	-	-	AL-2705507-AAC5222B82CE457BA72133ACCF4A0389
		23/12/2024	02:51:00	-9,30951	-36,02855	0,00	-	-	AL-2705507-AAC5222B82CE457BA72133ACCF4A0389
23/12/2024	04:08:00	-9,31971	-36,01727	0,00	-	Floresta Estacional	AL-2705507-AAC5222B82CE457BA72133ACCF4A0389		
23/12/2024	22:00:00	-9,30140	-35,99010	0,00	-	-	AL-2705507-C637DC962E81499A99E1B55F4AFDE716		
24/12/2024	00:04:00	-9,36500	-35,98050	0,00	-	-	AL-2705507-DF8F1E92C2FF4A88BD02F65B0CE914C2		
Campo Alegre	20	25/12/2024	22:40:00	-9,81410	-36,33440	0,00	-	-	AL-2701407-ODF21A7E50AE47A686BC70CE1FDF1D14
		23/12/2024	22:00:00	-9,91160	-36,26340	0,00	-	-	AL-2701407-1F3B581A77ED4F4AB48EB247AAA53D80
		23/12/2024	22:00:00	-9,91000	-36,26000	0,00	-	-	AL-2701407-1F3B581A77ED4F4AB48EB247AAA53D80
		23/12/2024	00:20:00	-9,83340	-36,33100	0,00	-	-	AL-2701407-E1046F6E0294494A980FF69F62C6ED60
		22/12/2024	23:40:00	-9,85270	-36,32760	0,00	-	-	AL-2701407-E1046F6E0294494A980FF69F62C6ED60
		25/12/2024	22:40:00	-9,83340	-36,33100	0,00	-	-	AL-2701407-E1046F6E0294494A980FF69F62C6ED60
		23/12/2024	00:00:00	-9,85270	-36,32760	0,00	-	-	AL-2701407-E1046F6E0294494A980FF69F62C6ED60
		25/12/2024	22:40:00	-9,81460	-36,30740	0,00	-	-	AL-2701407-E1046F6E0294494A980FF69F62C6ED60
		23/12/2024	00:20:00	-9,80930	-36,31480	0,00	-	-	AL-2701407-E1046F6E0294494A980FF69F62C6ED60
		23/12/2024	00:20:00	-9,82600	-36,33930	0,00	-	-	AL-2701407-E1046F6E0294494A980FF69F62C6ED60
		23/12/2024	00:20:00	-9,81890	-36,31220	0,00	-	-	AL-2701407-E1046F6E0294494A980FF69F62C6ED60
		23/12/2024	00:00:00	-9,83340	-36,33100	0,00	-	-	AL-2701407-E1046F6E0294494A980FF69F62C6ED60
		22/12/2024	23:30:00	-9,83340	-36,33100	0,00	-	-	AL-2701407-E1046F6E0294494A980FF69F62C6ED60
		23/12/2024	22:00:00	-9,77000	-36,31000	0,00	-	-	AL-2701407-E1046F6E0294494A980FF69F62C6ED60
		22/12/2024	23:40:00	-9,83340	-36,33100	0,00	-	-	AL-2701407-E1046F6E0294494A980FF69F62C6ED60
		23/12/2024	00:24:00	-9,83030	-36,33868	0,00	-	-	AL-2701407-E1046F6E0294494A980FF69F62C6ED60
		23/12/2024	00:24:00	-9,83246	-36,35289	0,00	-	-	AL-2701407-E1046F6E0294494A980FF69F62C6ED60
		25/12/2024	22:40:00	-9,83390	-36,30400	0,00	-	Floresta Ombrófila	AL-2701407-E1046F6E0294494A980FF69F62C6ED60



INSTITUTO DO MEIO AMBIENTE  
ESTADO DE ALAGOAS

Av. Fernandes Lima, 679  
Farol – CEP 57057-450 – Maceió, Alagoas.  
Fone: 3315-1738/1778  
Fax 3315-1732; www.ima.al.gov.

## INSTITUTO DO MEIO AMBIENTE DE ALAGOAS

### SUPERVISÃO DE GEOPROCESSAMENTO

# RELATÓRIO SEMANAL DE MONITORAMENTO DE FOCOS DE QUEIMADAS

Página: 14

Relatório:  
22 a 28/12/2024

		23/12/2024	00:00:00	-9,83000	-36,32000	0,00	-	Floresta Ombrófila	AL-2701407-E1046F6E029449A980FF69F62C6ED60
		27/12/2024	21:50:00	-9,81360	-36,36130	0,00	-	-	AL-2704005-ABE31D5DA5FF46928C4010DEF469EE6E
		24/12/2024	16:30:00	-9,03143	-35,57345	0,00	-	-	AL-2705101-38EB1C58D3E94FACB77E4CF93476C47B
		24/12/2024	15:33:00	-8,96914	-35,68770	0,00	APA de Murici	-	AL-2705606-55B6438693804567B96FB7C252A2237C
		24/12/2024	15:33:00	-8,88447	-35,64978	0,00	-	Floresta Ombrófila	AL-2705606-5A2509DF883944E38A00443278700A2B
		23/12/2024	15:52:00	-8,99769	-35,58383	0,00	-	-	AL-2705606-8E5368EDEE54E67ABA1F55433673C11
		23/12/2024	16:43:00	-8,99716	-35,58560	0,00	-	-	AL-2705606-8E5368EDEE54E67ABA1F55433673C11
		23/12/2024	15:52:00	-8,99822	-35,58731	0,00	-	-	AL-2705606-8E5368EDEE54E67ABA1F55433673C11
		24/12/2024	16:26:00	-9,02303	-35,56687	0,00	-	-	AL-2705606-93BD1012712641C0BB090515A80A8B5B
		24/12/2024	16:30:00	-9,02408	-35,56762	0,00	-	-	AL-2705606-93BD1012712641C0BB090515A80A8B5B
		24/12/2024	16:30:00	-9,03623	-35,56621	0,00	-	-	AL-2705606-93BD1012712641C0BB090515A80A8B5B
		27/12/2024	15:30:00	-8,96986	-35,62091	0,00	-	-	AL-2705606-9B18D3BBD207458FBA7D2008ECC83560
		23/12/2024	15:52:00	-8,99717	-35,58035	0,00	-	-	AL-2705606-EEB171DAABCE4BEFA264B4DF46424ACD
		23/12/2024	15:52:00	-9,00180	-35,58639	0,00	-	-	AL-2705606-EEB171DAABCE4BEFA264B4DF46424ACD
		23/12/2024	15:28:00	-8,99695	-35,57998	0,00	-	-	AL-2705606-EEB171DAABCE4BEFA264B4DF46424ACD
		23/12/2024	15:52:00	-9,00127	-35,58291	0,00	-	-	AL-2705606-EEB171DAABCE4BEFA264B4DF46424ACD
		23/12/2024	15:28:00	-8,99723	-35,58051	0,00	-	-	AL-2705606-EEB171DAABCE4BEFA264B4DF46424ACD
		24/12/2024	16:26:00	-9,02797	-35,56588	0,00	-	-	AL-2705606-F928128DAF5D4763840B2012FE7197A8
		24/12/2024	15:33:00	-9,02874	-35,56436	0,00	-	-	AL-2705606-F928128DAF5D4763840B2012FE7197A8
		23/12/2024	15:52:00	-8,86042	-35,59490	0,00	-	Floresta Ombrófila	AL-2705606-FB0C9C8B3BF64C8594B522CD8396F8AE
		23/12/2024	15:52:00	-8,95619	-35,44422	0,00	-	-	AL-2703502-1D7D4204DED6460B924F8B9CE787FA5C
		24/12/2024	16:26:00	-8,94795	-35,40758	0,00	-	-	AL-2703502-9B92E6E70BCB4AD297F4A7F63DA86E96
		24/12/2024	16:26:00	-8,94744	-35,40476	0,00	-	Floresta Ombrófila	AL-2703502-9B92E6E70BCB4AD297F4A7F63DA86E96
		24/12/2024	16:26:00	-8,94790	-35,40561	0,00	-	Floresta Ombrófila	AL-2703502-9B92E6E70BCB4AD297F4A7F63DA86E96
		22/12/2024	15:48:00	-9,12665	-35,31879	0,00	-	-	AL-2703601-9E7E336335B04DE584CD2332EDE722D0
		27/12/2024	23:37:00	-9,06170	-35,48340	0,00	-	-	AL-2707305-2671AF590E9F40C3B778198338DC8A5D
		23/12/2024	15:28:00	-8,95567	-35,44290	0,00	-	-	AL-2707305-305E57E1D66F445B93213024B35F45A2
		24/12/2024	03:49:00	-9,01108	-35,43691	0,00	-	-	AL-2707305-4EE64FB5AA7D40DF91E2A02BCFBE5ABF
		24/12/2024	16:30:00	-9,02908	-35,55631	0,00	-	-	AL-2707305-6CD9318B7EB1456880F07788F293123D
		22/12/2024	15:48:00	-9,13001	-35,31828	0,00	-	-	AL-2707305-906F69C68F7B4A81B707840891082849
		22/12/2024	15:24:00	-9,13005	-35,31738	0,00	-	-	AL-2707305-906F69C68F7B4A81B707840891082849
		22/12/2024	16:09:00	-9,13035	-35,31597	0,00	-	-	AL-2707305-906F69C68F7B4A81B707840891082849
		22/12/2024	16:49:00	-9,13610	-35,31364	0,00	-	Formações Pioneiras	AL-2707305-906F69C68F7B4A81B707840891082849
		22/12/2024	16:49:00	-9,13481	-35,30464	0,00	APA Costa dos Corais	Formações Pioneiras	AL-2707305-906F69C68F7B4A81B707840891082849
		24/12/2024	16:26:00	-9,02692	-35,55998	0,00	-	-	AL-2707305-A5BDD4221FD340C68338E66E5AA9E89F
		24/12/2024	16:26:00	-9,02199	-35,56104	0,00	-	-	AL-2707305-A5BDD4221FD340C68338E66E5AA9E89F
		27/12/2024	23:37:00	-9,05980	-35,47500	0,00	-	-	AL-2707305-B4153AB902E74AA9A30A775D9BACB627
		26/12/2024	00:17:00	-9,22830	-35,64130	0,00	-	-	AL-2708501-5AD7C185B220467DA02F72944958549C
		22/12/2024	16:09:00	-9,22492	-35,64529	0,00	-	-	AL-2708501-73847C0263A44DCC92B1D4E62D7AE502
		26/12/2024	00:17:00	-9,23810	-35,63890	0,00	-	-	AL-2708501-73847C0263A44DCC92B1D4E62D7AE502
		22/12/2024	16:09:00	-9,22496	-35,64396	0,00	-	-	AL-2708501-73847C0263A44DCC92B1D4E62D7AE502
		28/12/2024	15:35:00	-9,32863	-35,52780	0,80	-	-	AL-2708501-7D792C6428DD4A9CB97ED130A79CF038
		26/12/2024	00:17:00	-9,23190	-35,65540	0,00	-	-	AL-2708501-8B1CB560922F4C55873A6075BC682626

Novo Lino

18

Porto Calvo

17

São Luís do Quitunde

16



**INSTITUTO DO MEIO AMBIENTE  
ESTADO DE ALAGOAS**

Av. Fernandes Lima, 679  
Farol – CEP 57057-450 – Maceió, Alagoas.  
Fone: 3315-1738/1778  
Fax 3315-1732; www.ima.al.gov.

**INSTITUTO DO MEIO AMBIENTE DE ALAGOAS  
ASSESSORIA AMBIENTAL DE GEOPROCESSAMENTO  
RELATÓRIO SEMANAL DE MONITORAMENTO DE FOCOS DE QUEIMADAS**

		23/12/2024	22:30:00	-9,24930	-35,67300	0,00	-	-	AL-2708501-8B1CB560922F4C55873A6075BC682626
		25/12/2024	16:07:00	-9,29164	-35,67845	0,00	-	-	AL-2708501-A44D3EB8AC11455188CAAE945D3FDF91
		25/12/2024	16:07:00	-9,29525	-35,67784	0,00	-	-	AL-2708501-A44D3EB8AC11455188CAAE945D3FDF91
		27/12/2024	00:02:00	-9,26870	-35,59290	0,00	-	Floresta Ombrófila	AL-2708501-BE7566CBC6614EE3BBC18C15011B08A1
		27/12/2024	00:02:00	-9,26700	-35,58550	0,00	-	-	AL-2708501-C27C6C5107A54517A49C634E31341201
		27/12/2024	03:19:00	-9,25871	-35,58309	0,00	-	-	AL-2708501-C27C6C5107A54517A49C634E31341201
		27/12/2024	03:19:00	-9,26302	-35,58373	0,00	-	-	AL-2708501-C27C6C5107A54517A49C634E31341201
		27/12/2024	03:19:00	-9,26232	-35,58771	0,00	-	-	AL-2708501-C4E96AB132DF4FFCB9DF17A7C698216E
		27/12/2024	03:40:00	-9,25970	-35,58669	0,00	-	-	AL-2708501-C4E96AB132DF4FFCB9DF17A7C698216E
		27/12/2024	22:10:00	-9,25020	-35,61830	0,00	-	-	AL-2708501-D6377A8752534F0FAE2169E3EDCOD178
		24/12/2024	16:26:00	-9,12266	-37,79890	0,00	-	Transição Fitoecológica	-
		24/12/2024	16:26:00	-9,11250	-37,73875	0,00	-	Transição Fitoecológica	-
		24/12/2024	16:26:00	-9,13231	-37,83014	0,00	-	-	AL-2705002-0024BEBF63D541B8BA463EC1D640F2B9
		24/12/2024	16:49:00	-9,13072	-37,83130	0,00	-	-	AL-2705002-0024BEBF63D541B8BA463EC1D640F2B9
		26/12/2024	16:11:00	-9,01217	-37,68359	0,00	-	-	AL-2705002-0366AD008D7849C88E189A540643A778
		26/12/2024	16:11:00	-9,03325	-37,70112	0,00	-	-	AL-2705002-03A0A09B8544A3BBD1BF89BA68AF3BA
		24/12/2024	16:26:00	-9,09829	-37,70679	0,00	-	-	AL-2705002-1F06065F9E334ED58025E88AC80A9636
		24/12/2024	16:26:00	-9,13297	-37,83408	0,00	-	-	AL-2705002-1FB62DCF2F2C4810BC279EAF9C957216D
		26/12/2024	16:11:00	-9,12986	-37,87958	0,00	-	-	AL-2705002-3D489A71E50A46C5A44860A61CCE3E0D
		27/12/2024	16:15:00	-9,11833	-37,78262	0,00	-	Transição Fitoecológica	AL-2705002-773022880C714CA7886D31AD967C3DF6
		24/12/2024	16:49:00	-9,12374	-37,79557	0,00	-	Transição Fitoecológica	AL-2705002-CCC0B35366384DD2AE7AAE15CC01E785
		24/12/2024	16:49:00	-9,12378	-37,79481	0,00	-	Transição Fitoecológica	AL-2705002-CCC0B35366384DD2AE7AAE15CC01E785
		24/12/2024	16:26:00	-9,03259	-37,70967	0,00	-	-	AL-2705002-FEAAD73042A435DB82717DF41668EB8
		24/12/2024	16:26:00	-9,03187	-37,70556	0,00	-	Caatinga	AL-2705002-FEAAD73042A435DB82717DF41668EB8
		24/12/2024	16:26:00	-9,02973	-37,70845	0,00	-	Caatinga	AL-2705002-FEAAD73042A435DB82717DF41668EB8
		23/12/2024	15:28:00	-9,05696	-35,69305	0,00	-	Floresta Ombrófila	-
		27/12/2024	21:40:00	-9,09750	-35,56200	0,00	-	-	AL-2705101-0B39C4813A07451794FE69421723C8B6
		26/12/2024	23:48:00	-9,05554	-35,62900	0,00	-	-	AL-2705101-1B4DFA815F4545DD88738163E6CBC643
		27/12/2024	21:40:00	-9,07830	-35,56520	0,00	-	-	AL-2705101-2636467B06484B90A56EA0BE21EE83DC
		22/12/2024	03:34:00	-9,05488	-35,58730	0,00	-	-	AL-2705101-38EB1C58D3E94FACB77E4CF93476C47B
		26/12/2024	15:48:00	-9,05879	-35,57275	0,00	-	Floresta Ombrófila	AL-2705101-38EB1C58D3E94FACB77E4CF93476C47B
		24/12/2024	03:49:00	-9,16401	-35,49040	0,00	-	Floresta Ombrófila	AL-2705101-8C1BE5812479A4179E0828F40BFAFFF2
		27/12/2024	21:40:00	-9,09800	-35,53460	0,00	-	-	AL-2705101-9F7F0ECF83A74A88A2E986884B74C74A
		25/12/2024	16:32:00	-9,15884	-35,50517	0,00	-	-	AL-2705101-A6C2D072A35C4FEAAF9EAE112BFF7774
		24/12/2024	03:49:00	-9,16000	-35,49366	0,00	-	-	AL-2705101-A6C2D072A35C4FEAAF9EAE112BFF7774
		25/12/2024	16:07:00	-9,16233	-35,50504	0,00	-	-	AL-2705101-A6C2D072A35C4FEAAF9EAE112BFF7774
		25/12/2024	16:07:00	-9,15868	-35,50571	0,00	-	-	AL-2705101-A6C2D072A35C4FEAAF9EAE112BFF7774
		24/12/2024	03:49:00	-9,16688	-35,49465	0,00	-	Floresta Ombrófila	AL-2705101-A6C2D072A35C4FEAAF9EAE112BFF7774
		25/12/2024	16:07:00	-9,15572	-35,51065	0,00	-	-	AL-2705101-C5D6DE2D37204290AAF062A2913283E2
		23/12/2024	04:08:00	-9,18238	-35,51376	0,00	-	-	AL-2706505-A40EC3B316CB45A18EE65D04340A6526
		27/12/2024	02:53:00	-9,04210	-36,01030	0,00	APA de Murici	-	-
		27/12/2024	02:53:00	-9,03780	-36,00855	0,00	APA de Murici	-	AL-2708303-046838AE8A5148DBB36DD8A2996A3E87
		25/12/2024	23:20:00	-9,02840	-36,09440	0,00	-	-	AL-2708303-05DDD3523AD44D88B248A23ECD57343B

São José da Laje

15



INSTITUTO DO MEIO AMBIENTE  
ESTADO DE ALAGOAS

Av. Fernandes Lima, 679  
Farol – CEP 57057-450 – Maceió, Alagoas.  
Fone: 3315-1738/1778  
Fax 3315-1732; www.ima.al.gov.

## INSTITUTO DO MEIO AMBIENTE DE ALAGOAS

### SUPERVISÃO DE GEOPROCESSAMENTO

# RELATÓRIO SEMANAL DE MONITORAMENTO DE FOCOS DE QUEIMADAS

Página: 16

Relatório:  
22 a 28/12/2024

		27/12/2024	23:37:00	-9,02700	-35,98340	0,00	APA de Murici	-	AL-2708303-15879DFD6CD842BB90C7BB7CECB495D7
		27/12/2024	23:37:00	-9,02510	-35,97440	0,00	APA de Murici	-	AL-2708303-15879DFD6CD842BB90C7BB7CECB495D7
		27/12/2024	01:10:00	-9,01360	-35,98340	0,00	APA de Murici	-	AL-2708303-49C2203134274D84A180D69A4DA9ADDB
		26/12/2024	15:48:00	-8,98752	-36,05929	0,00	-	-	AL-2708303-52FE1091152546BD94DD2DF2EEB23C25
		25/12/2024	23:20:00	-9,01860	-36,09650	0,00	-	-	AL-2708303-52FE1091152546BD94DD2DF2EEB23C25
		24/12/2024	00:04:00	-8,98920	-36,04600	0,00	-	-	AL-2708303-52FE1091152546BD94DD2DF2EEB23C25
		26/12/2024	23:48:00	-9,02261	-36,09319	0,00	-	-	AL-2708303-52FE1091152546BD94DD2DF2EEB23C25
		23/12/2024	00:24:00	-8,99978	-36,10043	0,00	-	-	AL-2708303-52FE1091152546BD94DD2DF2EEB23C25
		27/12/2024	22:50:00	-8,97370	-36,07090	0,00	-	Floresta Estacional	AL-2708303-52FE1091152546BD94DD2DF2EEB23C25
		26/12/2024	22:30:00	-8,93570	-36,05000	0,00	-	Floresta Estacional	AL-2708303-859C78BD58EF46D3ADDE0BF39278C53E
		26/12/2024	22:30:00	-8,93620	-36,02290	0,00	-	Floresta Estacional	AL-2708303-859C78BD58EF46D3ADDE0BF39278C53E
		26/12/2024	23:48:00	-9,01981	-36,09977	0,00	-	-	AL-2708303-C46E9746B5984DA9B8639FB123A11CAA
Atalaia	13	24/12/2024	15:33:00	-9,42698	-36,00112	0,00	-	-	AL-2700409-64D48A3AF0004E88AB78D1F4578D6F38
		24/12/2024	11:49:00	-9,42443	-35,99905	0,00	-	-	AL-2700409-64D48A3AF0004E88AB78D1F4578D6F38
		24/12/2024	11:49:00	-9,42311	-36,00806	0,00	-	-	AL-2700409-64D48A3AF0004E88AB78D1F4578D6F38
		27/12/2024	03:40:00	-9,41914	-35,99765	0,00	-	-	AL-2700409-64D48A3AF0004E88AB78D1F4578D6F38
		24/12/2024	16:26:00	-9,42585	-36,00194	0,00	-	-	AL-2700409-64D48A3AF0004E88AB78D1F4578D6F38
		27/12/2024	03:40:00	-9,41637	-35,99364	0,00	-	-	AL-2700409-64D48A3AF0004E88AB78D1F4578D6F38
		27/12/2024	03:40:00	-9,41969	-35,99416	0,00	-	-	AL-2700409-64D48A3AF0004E88AB78D1F4578D6F38
		27/12/2024	03:40:00	-9,41306	-35,99310	0,00	-	-	AL-2700409-64D48A3AF0004E88AB78D1F4578D6F38
		27/12/2024	03:40:00	-9,41582	-35,99712	0,00	-	Floresta Ombrófila	AL-2700409-64D48A3AF0004E88AB78D1F4578D6F38
		26/12/2024	23:00:00	-9,58710	-36,13100	0,00	-	-	AL-2700409-6539275C9E924708BB4A4AA8F75888B0
		26/12/2024	23:48:00	-9,47700	-35,97699	0,00	-	-	AL-2700409-9A2718EFC314F17AB36ABE3E110957E
		24/12/2024	15:33:00	-9,56028	-36,00860	0,00	-	-	AL-2700409-CEBEE5A17C164A28935AB10540972207
24/12/2024	16:26:00	-9,55596	-36,01257	0,00	-	-	AL-2700409-CEBEE5A17C164A28935AB10540972207		
Junqueiro	12	27/12/2024	00:02:00	-9,82160	-36,37660	0,00	-	-	AL-2704005-3E64EB48DB65455082AD4CEDA790DF61
		27/12/2024	00:02:00	-9,82000	-36,36960	0,00	-	-	AL-2704005-3E64EB48DB65455082AD4CEDA790DF61
		27/12/2024	00:02:00	-9,83140	-36,37430	0,00	-	-	AL-2704005-ABE31D5DA5FF46928C4010DEF469EE6E
		27/12/2024	00:02:00	-9,82980	-36,36730	0,00	-	-	AL-2704005-ABE31D5DA5FF46928C4010DEF469EE6E
		23/12/2024	00:20:00	-9,82350	-36,36890	0,00	-	-	AL-2704005-ABE31D5DA5FF46928C4010DEF469EE6E
		23/12/2024	00:00:00	-9,83000	-36,36000	0,00	-	-	AL-2704005-ABE31D5DA5FF46928C4010DEF469EE6E
		22/12/2024	23:40:00	-9,83290	-36,35800	0,00	-	Floresta Estacional	AL-2704005-ABE31D5DA5FF46928C4010DEF469EE6E
		23/12/2024	00:00:00	-9,83290	-36,35800	0,00	-	Floresta Estacional	AL-2704005-ABE31D5DA5FF46928C4010DEF469EE6E
		27/12/2024	16:15:00	-9,85985	-36,40381	0,00	-	-	AL-2704005-D43417AE93164C73B0F7C63F337D81D7
		27/12/2024	15:28:00	-9,86034	-36,40331	0,00	-	-	AL-2704005-D43417AE93164C73B0F7C63F337D81D7
		27/12/2024	15:54:00	-9,85780	-36,40448	0,00	-	Floresta Estacional	AL-2704005-D43417AE93164C73B0F7C63F337D81D7
		27/12/2024	21:50:00	-9,81310	-36,38830	0,00	-	-	AL-2704005-E98262DD13C549298140BE4233914DAC
Maragogi	11	26/12/2024	16:11:00	-8,89145	-35,20126	1,15	-	Floresta Ombrófila	-
		27/12/2024	03:40:00	-8,90258	-35,26572	0,10	-	Floresta Ombrófila	AL-2704500-0ADD1EF32F974E84BF68AC69A8D6AFE9
		24/12/2024	16:26:00	-8,90059	-35,25458	0,00	-	Floresta Ombrófila	AL-2704500-0ADD1EF32F974E84BF68AC69A8D6AFE9
		23/12/2024	15:52:00	-9,01425	-35,26738	0,00	-	-	AL-2704500-377B63BBADFE467090365A3A93F24FAB
		22/12/2024	16:09:00	-8,94457	-35,27507	0,00	-	-	AL-2704500-383DCC80C9D84EEAB6F2E61D32B4F4DC
		22/12/2024	15:48:00	-8,94509	-35,27318	0,00	-	Floresta Ombrófila	AL-2704500-383DCC80C9D84EEAB6F2E61D32B4F4DC





INSTITUTO DO MEIO AMBIENTE  
ESTADO DE ALAGOAS

Av. Fernandes Lima, 679  
Farol – CEP 57057-450 – Maceió, Alagoas.  
Fone: 3315-1738/1778  
Fax 3315-1732; www.ima.al.gov.

**INSTITUTO DO MEIO AMBIENTE DE ALAGOAS  
ASSESSORIA AMBIENTAL DE GEOPROCESSAMENTO  
RELATÓRIO SEMANAL DE MONITORAMENTO DE FOCOS DE QUEIMADAS**

		24/12/2024	16:26:00	-8,95650	-35,31158	0,00	-	-	AL-2704500-5FD4575FA9044779A922B6C6BF64E529
		24/12/2024	16:26:00	-8,95704	-35,31457	0,00	-	-	AL-2704500-5FD4575FA9044779A922B6C6BF64E529
		22/12/2024	15:48:00	-8,88971	-35,27057	0,00	-	-	AL-2704500-6DEEEDD48A1C4BED940424994739DD62
		27/12/2024	16:52:00	-8,96032	-35,34524	0,00	-	-	AL-2704500-E4F4408D809F4765A5FBD11E3DF6E75D
		25/12/2024	16:32:00	-8,92222	-35,22789	0,00	-	-	AL-2704500-E65EEDD4684E4A1B8ADD7CC7EF61A096
		23/12/2024	15:50:00	-10,02312	-36,93101	0,00	-	Transição Fitoecológica	-
		24/12/2024	15:09:00	-10,01948	-36,93510	0,00	-	-	AL-2709202-1772ECF3955043F8B879349F5444FE7D
		24/12/2024	15:33:00	-10,01955	-36,92989	0,00	-	-	AL-2709202-5AA39A6A9EEB4015ACF8F2F81D129857
		23/12/2024	15:28:00	-10,01503	-36,93256	0,00	-	-	AL-2709202-5AA39A6A9EEB4015ACF8F2F81D129857
		24/12/2024	15:09:00	-10,01884	-36,92951	0,00	-	-	AL-2709202-5AA39A6A9EEB4015ACF8F2F81D129857
		24/12/2024	15:09:00	-10,01523	-36,93228	0,00	-	-	AL-2709202-5AA39A6A9EEB4015ACF8F2F81D129857
		23/12/2024	16:43:00	-10,01884	-36,92978	0,00	-	-	AL-2709202-5AA39A6A9EEB4015ACF8F2F81D129857
		23/12/2024	15:28:00	-10,02213	-36,92939	0,00	-	Transição Fitoecológica	AL-2709202-5AA39A6A9EEB4015ACF8F2F81D129857
		23/12/2024	15:28:00	-10,01990	-36,93198	0,00	-	Transição Fitoecológica	AL-2709202-5AA39A6A9EEB4015ACF8F2F81D129857
		22/12/2024	15:22:00	-9,91271	-36,99832	0,00	-	-	AL-2709202-EB4A340928934AF1819725A7F70D6695
		22/12/2024	15:22:00	-9,91227	-36,99480	0,00	-	Caatinga	AL-2709202-EB4A340928934AF1819725A7F70D6695
		24/12/2024	16:26:00	-10,27025	-36,28920	0,00	-	Floresta Estacional	-
		24/12/2024	15:09:00	-10,27192	-36,28905	0,00	-	Floresta Estacional	-
		27/12/2024	23:37:00	-10,24070	-36,33900	0,00	-	-	AL-2702306-00778FAF8D464A85B3A8F08DF8AC9DED
		27/12/2024	15:54:00	-10,25027	-36,32128	0,00	-	-	AL-2702306-2F8A7EDB94EE448295EDEC8D8F0E4BB96
		24/12/2024	15:33:00	-10,26984	-36,28815	0,00	-	-	AL-2702702-15277C241EBF4C909D431129CBBAA9E20
		24/12/2024	15:09:00	-10,26745	-36,28943	0,00	-	Floresta Estacional	AL-2702702-15277C241EBF4C909D431129CBBAA9E20
		23/12/2024	00:50:00	-10,27570	-36,35970	0,00	-	-	AL-2702702-5CA074A651714DA7A30C782587B45FA1
		27/12/2024	16:15:00	-10,25523	-36,32319	0,00	-	-	AL-2702702-9D0C84C4BAFB4573A1002F9FE2185237
		27/12/2024	15:54:00	-10,25361	-36,32077	0,00	-	-	AL-2702702-9D0C84C4BAFB4573A1002F9FE2185237
		28/12/2024	03:00:00	-10,25916	-36,31314	0,50	-	-	AL-2702702-9D0C84C4BAFB4573A1002F9FE2185237
		23/12/2024	00:40:00	-9,92940	-36,34110	0,00	-	Floresta Estacional	-
		24/12/2024	00:40:00	-9,94720	-36,41860	0,00	-	-	AL-2709152-2BF3D728540644A581BA5CCE6C0FA53F
		26/12/2024	22:10:00	-9,94720	-36,41860	0,00	-	-	AL-2709152-2BF3D728540644A581BA5CCE6C0FA53F
		26/12/2024	00:43:00	-9,93205	-36,33263	0,00	-	-	AL-2709152-364064A8C99142ADB9EEF39D43569D4F
		26/12/2024	00:43:00	-9,92593	-36,29596	0,00	-	-	AL-2709152-967C7F94946D488E99BE80B19EF6884C
		23/12/2024	00:40:00	-9,90960	-36,37140	0,00	-	-	AL-2709152-9CF8F8AC95344FBE85455FDB8ADA249A
		27/12/2024	01:30:00	-9,90960	-36,37140	0,00	-	-	AL-2709152-9CF8F8AC95344FBE85455FDB8ADA249A
		26/12/2024	00:43:00	-9,91340	-36,29330	0,00	-	-	AL-2709152-A34D059D3BD54080A4C6716B4B8ECD34
		23/12/2024	00:30:00	-9,92890	-36,36800	0,00	-	-	AL-2709152-BF213D480CC041E29A6C3C9DABA71ACE
		23/12/2024	00:40:00	-9,92890	-36,36800	0,00	-	-	AL-2709152-BF213D480CC041E29A6C3C9DABA71ACE
		25/12/2024	23:20:00	-9,65150	-36,08830	0,52	-	Floresta Ombrófila	AL-2701001-40CD1D865CB34B1BBEE56F0689F4C89C
		23/12/2024	23:21:00	-9,59960	-36,03570	0,00	-	-	AL-2706901-163FEE540DBD42C282BB4FC78A2DBE94
		25/12/2024	16:07:00	-9,60853	-35,98239	0,72	-	-	AL-2706901-1CD9834B8AE84F0CB610BF3806FE3B88
		23/12/2024	23:24:00	-9,59683	-36,06194	0,00	-	-	AL-2706901-30992DCD69124208B86578877AA9338C
		23/12/2024	23:24:00	-9,60404	-36,02944	0,00	-	-	AL-2706901-DB0A4C8D971F4607897C6194118DB40F
		27/12/2024	02:53:00	-9,60675	-35,90721	0,00	-	-	AL-2706901-F62396008693488192566CB0D0B59342
		27/12/2024	02:53:00	-9,60761	-35,90571	0,00	-	-	AL-2706901-F62396008693488192566CB0D0B59342



INSTITUTO DO MEIO AMBIENTE  
ESTADO DE ALAGOAS

Av. Fernandes Lima, 679  
Farol – CEP 57057-450 – Maceió, Alagoas.  
Fone: 3315-1738/1778  
Fax 3315-1732; www.ima.al.gov.

## INSTITUTO DO MEIO AMBIENTE DE ALAGOAS

### SUPERVISÃO DE GEOPROCESSAMENTO

# RELATÓRIO SEMANAL DE MONITORAMENTO DE FOCOS DE QUEIMADAS

Página: 18

Relatório:  
22 a 28/12/2024

		27/12/2024	03:17:00	-9,60750	-35,90504	0,00	-	AL-2706901-F62396008693488192566CB0D0B59342
		27/12/2024	03:17:00	-9,61183	-35,90598	0,00	-	Floresta Ombrófila AL-2706901-F62396008693488192566CB0D0B59342
Belo Monte	8	24/12/2024	16:26:00	-9,88756	-37,21283	0,00	-	Caatinga AL-2700904-06B8E5F4CF514E6A8439398950A19A78
		24/12/2024	15:33:00	-9,88730	-37,21172	0,00	-	Caatinga AL-2700904-06B8E5F4CF514E6A8439398950A19A78
		27/12/2024	15:30:00	-9,87570	-37,12218	0,00	-	- AL-2700904-1A2DF9FD716D479ABEFEF0A6E950958A
		27/12/2024	16:15:00	-9,87775	-37,12507	0,00	-	Caatinga AL-2700904-1A2DF9FD716D479ABEFEF0A6E950958A
		24/12/2024	15:33:00	-9,79215	-37,16875	0,00	-	- AL-2700904-4C91F87EA04447888B3D5B228013FC37
		24/12/2024	15:09:00	-9,78675	-37,17261	0,00	-	Caatinga AL-2700904-796EA10CDA0E4355845005D0F1CCAC8D
		27/12/2024	16:49:00	-9,86951	-37,13052	0,00	-	- AL-2700904-8287E7BFEFE474ABE1DF98CA02F131D
		27/12/2024	15:30:00	-9,87637	-37,12730	0,00	-	Caatinga AL-2700904-E82440DA3BB84A52824A6FAF098439C6
Colônia Leopoldina	8	26/12/2024	15:48:00	-8,95211	-35,72462	0,00	APA de Murici	-
		24/12/2024	15:09:00	-8,92912	-35,68548	0,00	APA de Murici	- AL-2702108-293BD67C56E745E3ACEF005EBFBF46C9
		24/12/2024	15:33:00	-8,92591	-35,68554	0,00	APA de Murici	- AL-2702108-293BD67C56E745E3ACEF005EBFBF46C9
		24/12/2024	15:33:00	-8,92985	-35,68472	0,00	APA de Murici	Floresta Ombrófila AL-2702108-293BD67C56E745E3ACEF005EBFBF46C9
		24/12/2024	16:26:00	-8,93053	-35,68512	0,00	APA de Murici	Floresta Ombrófila AL-2702108-293BD67C56E745E3ACEF005EBFBF46C9
		26/12/2024	15:48:00	-8,95058	-35,78424	0,00	APA de Murici	- AL-2702108-87760A9293A4444A0EFC5A5767B513D
		27/12/2024	16:52:00	-8,99714	-35,78952	0,00	APA de Murici	- AL-2703809-6CFC4A32C88C450D9ED8EE9A7D11C03B
		24/12/2024	16:26:00	-8,88377	-35,65164	0,00	-	Floresta Ombrófila AL-2705606-5A2509DF883944E38A00443278700A2B
Japaratinga	8	22/12/2024	15:48:00	-9,12789	-35,30392	0,00	-	- AL-2703601-0B97AB2D43E9443A992958FA02268E51
		22/12/2024	15:48:00	-9,12895	-35,31111	0,00	-	- AL-2703601-9E7E336335B04DE584CD2332EDE722D0
		22/12/2024	15:24:00	-9,12533	-35,31797	0,00	-	- AL-2703601-9E7E336335B04DE584CD2332EDE722D0
		22/12/2024	15:48:00	-9,12558	-35,31161	0,00	-	- AL-2703601-9E7E336335B04DE584CD2332EDE722D0
		22/12/2024	16:09:00	-9,12635	-35,31666	0,00	-	- AL-2703601-9E7E336335B04DE584CD2332EDE722D0
		22/12/2024	15:48:00	-9,12611	-35,31520	0,00	-	Floresta Ombrófila AL-2703601-9E7E336335B04DE584CD2332EDE722D0
		22/12/2024	15:48:00	-9,12115	-35,30491	0,00	-	- AL-2703601-EEE7CD88EC7F4B9CAADB9880F528FA8B
		22/12/2024	15:24:00	-9,12323	-35,30267	0,00	-	- AL-2703601-EEE7CD88EC7F4B9CAADB9880F528FA8B
Joaquim Gomes	8	24/12/2024	15:09:00	-9,03864	-35,70815	0,00	APA de Murici	-
		24/12/2024	15:09:00	-9,03799	-35,70697	0,00	APA de Murici	-
		24/12/2024	15:33:00	-9,05433	-35,71591	0,00	APA de Murici	-
		24/12/2024	15:33:00	-9,03636	-35,70388	0,00	APA de Murici	-
		24/12/2024	15:33:00	-9,03686	-35,70744	0,00	APA de Murici	-
		23/12/2024	15:52:00	-9,02125	-35,76177	0,00	APA de Murici	Floresta Ombrófila
		23/12/2024	15:28:00	-9,01645	-35,75937	0,00	APA de Murici	Floresta Ombrófila AL-2703809-167BFBCD48C3426BAD27DDBA109C962F
		27/12/2024	15:30:00	-9,09243	-35,62998	0,00	-	Floresta Ombrófila AL-2703809-5242DC8109CB468DA988C7DE7FF48258
Rio Largo	8	27/12/2024	16:49:00	-9,48765	-35,80832	0,00	APA do Pratagy	-
		27/12/2024	16:49:00	-9,48634	-35,79919	0,00	APA do Pratagy	-
		27/12/2024	16:15:00	-9,48836	-35,80329	0,00	APA do Pratagy	- AL-2704302-FA183BBE7EF34765953220C41F10A0FE
		27/12/2024	16:15:00	-9,48765	-35,79909	0,00	APA do Pratagy	- AL-2704302-FA183BBE7EF34765953220C41F10A0FE
		27/12/2024	16:15:00	-9,49194	-35,79835	0,00	APA do Pratagy	Cerrado AL-2704302-FA183BBE7EF34765953220C41F10A0FE
		23/12/2024	23:00:00	-9,57220	-35,88990	0,00	-	- AL-2707701-0ADE1FB73E4A4B7EAE8C55E4E1681A23
		22/12/2024	00:05:00	-9,44680	-35,89810	0,00	-	- AL-2707701-0D6106C1C20B4D7190A94AB4F0BD703E
		22/12/2024	00:05:00	-9,44500	-35,89050	0,00	-	- AL-2707701-0D6106C1C20B4D7190A94AB4F0BD703E
Barra de Santo Antônio	7	24/12/2024	02:55:00	-9,42862	-35,51468	0,00	-	Floresta Ombrófila



INSTITUTO DO MEIO AMBIENTE  
ESTADO DE ALAGOAS

Av. Fernandes Lima, 679  
Farol – CEP 57057-450 – Maceió, Alagoas.  
Fone: 3315-1738/1778  
Fax 3315-1732; www.ima.al.gov.

INSTITUTO DO MEIO AMBIENTE DE ALAGOAS  
ASSESSORIA AMBIENTAL DE GEOPROCESSAMENTO  
RELATÓRIO SEMANAL DE MONITORAMENTO DE FOCOS DE QUEIMADAS

Página: 19

22 a 28/12/2024

		23/12/2024	03:17:00	-9,37616	-35,65494	0,00	-	Floresta Ombrófila	-
		27/12/2024	16:15:00	-9,35680	-35,53161	0,00	-	-	AL-2700508-304B2500BF7B45CE9F8F130CEE7C2F25
		27/12/2024	16:15:00	-9,35626	-35,53064	0,00	-	-	AL-2700508-304B2500BF7B45CE9F8F130CEE7C2F25
		24/12/2024	02:55:00	-9,42785	-35,51882	0,00	-	-	AL-2700508-784918785AC24CC8806CFA4BAB6944CA
		24/12/2024	15:09:00	-9,39043	-35,53963	0,00	-	-	AL-2700508-F9932EB10C7343EDBFCC8B5E7C1DF445
		24/12/2024	15:33:00	-9,39195	-35,53554	0,00	-	-	AL-2700508-F9932EB10C7343EDBFCC8B5E7C1DF445
União dos Palmares	7	27/12/2024	02:53:00	-9,04447	-36,00945	0,00	APA de Murici	-	AL-2708303-4937D2E586194791BF98325A01B28E49
		27/12/2024	02:53:00	-9,04335	-36,00399	0,00	APA de Murici	-	AL-2708303-F0E0269849B7483C87D540B6EAF9121E
		27/12/2024	02:53:00	-9,04567	-36,00315	0,00	APA de Murici	-	AL-2708303-F0E0269849B7483C87D540B6EAF9121E
		24/12/2024	15:09:00	-9,16774	-36,05508	0,00	-	-	AL-2709301-15B01F3562CD42EFA8D943E38A283CB3
		24/12/2024	15:09:00	-9,16881	-36,05331	0,00	-	-	AL-2709301-15B01F3562CD42EFA8D943E38A283CB3
		24/12/2024	15:09:00	-9,16940	-36,05793	0,00	-	-	AL-2709301-15B01F3562CD42EFA8D943E38A283CB3
		24/12/2024	15:09:00	-9,17398	-36,05453	0,00	-	-	AL-2709301-15B01F3562CD42EFA8D943E38A283CB3
Igreja Nova	6	24/12/2024	00:04:00	-10,13110	-36,54290	0,00	-	-	AL-2703205-00E8C7F2EE1D448AAA0B1C9BB5629903
		22/12/2024	23:40:00	-10,21260	-36,63960	0,00	-	-	AL-2703205-4A7665445826452BBD4F1F2BDA5E3DF0
		22/12/2024	16:49:00	-10,22644	-36,64310	0,00	-	-	AL-2703205-4A7665445826452BBD4F1F2BDA5E3DF0
		25/12/2024	22:50:00	-10,21160	-36,69330	0,00	-	-	AL-2703205-D27E8894C93D4003B85617D793BC60F3
		22/12/2024	15:22:00	-10,15836	-36,65622	0,00	-	-	AL-2703205-F9DE330A17CF477DA60E1021C2B8A7B6
		26/12/2024	15:48:00	-10,20410	-36,64502	0,00	-	-	AL-2703205-FA5EFBCD709547CB8F4D058AA23860E2
Maceió	6	27/12/2024	15:54:00	-9,52714	-35,60011	0,00	APA Costa dos Corais	-	-
		24/12/2024	15:33:00	-9,52770	-35,61930	0,00	-	Floresta Ombrófila	-
		24/12/2024	15:33:00	-9,52370	-35,61979	0,00	-	Floresta Ombrófila	-
		27/12/2024	15:30:00	-9,52886	-35,60044	0,00	APA Costa dos Corais	Formações Pioneiras	-
		28/12/2024	00:26:00	-9,40112	-35,70164	0,78	-	-	AL-2704302-7823F9E4D9F54EBB9158CF71AFEE62F6
		24/12/2024	15:33:00	-9,52722	-35,61581	0,00	-	-	AL-2704302-D2FC7FF9F18140ED81E5D08D6B3DB20E
Santana do Ipanema	6	26/12/2024	16:11:00	-9,25424	-37,09545	0,00	-	Transição Fitoecológica	-
		28/12/2024	15:09:00	-9,31977	-37,08599	3,29	-	Transição Fitoecológica	AL-2702504-D6BDE8D9F28E43B9B950F831BC00CFFC
		26/12/2024	16:11:00	-9,32340	-37,20367	0,00	APA Serra da Caiçara	-	AL-2708006-C61E07AD20244DF09BA07BF569B0E120
		26/12/2024	16:11:00	-9,31976	-37,20428	0,00	APA Serra da Caiçara	Transição Fitoecológica	AL-2708006-C61E07AD20244DF09BA07BF569B0E120
		23/12/2024	15:28:00	-9,41027	-37,27612	0,00	-	Caatinga	AL-2708006-F3FF730C417A4948A18F81ACFC932DA9
		23/12/2024	16:43:00	-9,40597	-37,27974	0,00	-	-	AL-2708006-F9391D865C5545B0997546AAA48F05CB
Jacuípe	5	23/12/2024	15:52:00	-8,89582	-35,49267	0,00	-	-	AL-2701357-9AA407980E794ED894A4E80FB78E5ECA
		23/12/2024	15:28:00	-8,89633	-35,49216	0,00	-	-	AL-2701357-9AA407980E794ED894A4E80FB78E5ECA
		23/12/2024	13:50:00	-8,88760	-35,48730	0,00	-	-	AL-2701357-9AA407980E794ED894A4E80FB78E5ECA
		23/12/2024	15:52:00	-8,89530	-35,48919	0,00	-	Floresta Ombrófila	AL-2701357-9AA407980E794ED894A4E80FB78E5ECA
		23/12/2024	15:52:00	-8,89913	-35,49216	0,00	-	Floresta Ombrófila	AL-2701357-9AA407980E794ED894A4E80FB78E5ECA
Barra de São Miguel	4	27/12/2024	03:17:00	-9,81392	-35,93501	0,00	-	-	AL-2700607-8344A4028E98454DB7AA600B36CC4017
		27/12/2024	03:40:00	-9,81260	-35,93607	0,00	-	-	AL-2700607-90ADF15FD96C45B3BA1D7FD6F42DD484
		26/12/2024	16:11:00	-9,81340	-35,90032	0,00	-	-	AL-2700607-B7AB9AB7703E44CFB902E482C633E46D
		26/12/2024	15:48:00	-9,81451	-35,89889	0,00	-	Formações Pioneiras	AL-2700607-B7AB9AB7703E44CFB902E482C633E46D
Boca da Mata	4	25/12/2024	23:20:00	-9,65350	-36,09770	0,42	-	-	AL-2701001-2C9CC6641E714928927DD098EC272439
		27/12/2024	00:02:00	-9,65860	-36,11720	0,00	-	-	AL-2701001-BFC9F703D74B47DABFAB1DF54BE8855C
		23/12/2024	23:21:00	-9,69820	-36,22140	0,00	-	-	AL-2701407-98EFF0310AAB468E86D82DD843629AF7



INSTITUTO DO MEIO AMBIENTE  
ESTADO DE ALAGOAS

Av. Fernandes Lima, 679  
Farol – CEP 57057-450 – Maceió, Alagoas.  
Fone: 3315-1738/1778  
Fax 3315-1732; www.ima.al.gov.

INSTITUTO DO MEIO AMBIENTE DE ALAGOAS  
SUPERVISÃO DE GEOPROCESSAMENTO

RELATÓRIO SEMANAL DE MONITORAMENTO DE FOCOS DE QUEIMADAS

Página: 20

Relatório:  
22 a 28/12/2024

Canapi	4	23/12/2024	23:21:00	-9,70800	-36,21940	0,00	-	-	AL-2701407-98EFF0310AAB468E86DB2D843629AF7
		25/12/2024	15:13:00	-9,16595	-37,49165	0,00	-	-	AL-2701605-2BEB548178EA464AAE34C3F2AA5E95A9
		24/12/2024	11:49:00	-9,11970	-37,55957	0,00	-	-	AL-2701605-2DE17967E0B5445BBE8195C0996FA9DA
		23/12/2024	15:28:00	-9,11762	-37,56043	0,00	-	-	AL-2701605-2DE17967E0B5445BBE8195C0996FA9DA
Flexeiras	4	24/12/2024	15:33:00	-9,12042	-37,51203	0,00	-	-	AL-2701605-5386B6602F6C4EBDA4E6AE9C9D16A30B
		27/12/2024	15:30:00	-9,22170	-35,81463	0,00	APA de Murici	-	AL-2702801-0659D49972844C97BCC2CDBF86D31750
		23/12/2024	15:52:00	-9,33046	-35,74157	0,00	-	-	AL-2702801-AED14188345740BFBC8324FCA8175C8E
		23/12/2024	15:28:00	-9,32753	-35,74302	0,00	-	-	AL-2702801-AED14188345740BFBC8324FCA8175C8E
Jequiá da Praia	4	26/12/2024	16:37:00	-9,15314	-35,76796	0,00	-	-	AL-2702801-E78B163975314B881A18298004COFF613
		27/12/2024	00:02:00	-9,99500	-36,00940	0,00	-	Floresta Ombrófila	-
		23/12/2024	22:00:00	-9,95480	-36,01250	0,00	-	-	AL-2703759-ABA6D3C3BBC14C48B81CE1034A99B9C9
		26/12/2024	23:48:00	-9,98319	-36,00671	0,00	-	-	AL-2703759-ABA6D3C3BBC14C48B81CE1034A99B9C9
Poço das Trincheiras	4	27/12/2024	00:40:00	-9,97410	-36,00900	0,00	-	-	AL-2703759-ABA6D3C3BBC14C48B81CE1034A99B9C9
		26/12/2024	16:37:00	-9,24395	-37,19180	0,00	APA Serra da Caiçara	-	-
		27/12/2024	15:30:00	-9,34355	-37,31011	0,00	APA Serra da Caiçara	-	AL-2707206-6EF9E22B6BC34381A28381EB38297711
		27/12/2024	15:30:00	-9,34098	-37,31332	0,00	APA Serra da Caiçara	-	AL-2707206-6EF9E22B6BC34381A28381EB38297711
Batalha	3	26/12/2024	16:37:00	-9,24634	-37,19287	0,00	APA Serra da Caiçara	-	AL-2707206-7A588A676DB9489D9D20394458F5547D
		24/12/2024	16:26:00	-9,74580	-37,09903	0,00	-	Caatinga	AL-2700706-17477449428640ED8D0BE3C44E34688A
		24/12/2024	16:49:00	-9,74390	-37,09599	0,00	-	Caatinga	AL-2700706-17477449428640ED8D0BE3C44E34688A
		24/12/2024	15:33:00	-9,74648	-37,09846	0,00	-	Caatinga	AL-2700706-17477449428640ED8D0BE3C44E34688A
Marechal Deodoro	3	27/12/2024	22:40:00	-9,66960	-35,81860	0,00	APA de Santa Rita	-	-
		26/12/2024	16:34:00	-9,78882	-35,93633	0,00	-	-	AL-2704708-CB644DE6980F4072A08CBECEA2918984
		27/12/2024	21:30:00	-9,70530	-35,97530	0,00	-	-	AL-2704708-DD5E6944333F4D588BE8F39C02955690
Passo de Camaragibe	3	27/12/2024	00:02:00	-9,18990	-35,56480	0,00	-	Floresta Ombrófila	AL-2705101-33BDF99F832D489E95A92DD41464962D
		27/12/2024	00:02:00	-9,19160	-35,57220	0,00	-	-	AL-2706505-6D058BCE64064668BA07F1DDB3F8E6FA
		27/12/2024	00:02:00	-9,19330	-35,57950	0,00	-	-	AL-2706505-9C603CDF6C8046A89D29AB6F6F8D019C
Porto de Pedras	3	27/12/2024	15:54:00	-9,19240	-35,39952	0,00	-	-	AL-2708709-A923070A13754FE39BBE3B3652B7C2F7
		24/12/2024	15:33:00	-9,18718	-35,38391	0,00	-	-	AL-2708709-A923070A13754FE39BBE3B3652B7C2F7
		24/12/2024	15:33:00	-9,18326	-35,38446	0,00	-	-	AL-2708709-A923070A13754FE39BBE3B3652B7C2F7
São Miguel dos Campos	3	25/12/2024	23:20:00	-9,73370	-36,04130	0,70	-	-	AL-2708600-0907FDC66E4E41ABA5A853BF94CC2A67
		25/12/2024	23:20:00	-9,73570	-36,05070	0,68	-	-	AL-2708600-0907FDC66E4E41ABA5A853BF94CC2A67
		25/12/2024	23:20:00	-9,72310	-36,05340	0,00	-	-	AL-2708600-5CBC121A7C0C40B9BF644F4D5E72F886
Satuba	3	24/12/2024	23:45:00	-9,61310	-35,85970	0,20	-	Floresta Ombrófila	-
		24/12/2024	23:45:00	-9,61480	-35,86680	0,20	-	-	AL-2707701-OADE1FB73E4A4B7EAE8C55E4E1681A23
		24/12/2024	00:10:00	-9,59200	-35,85930	0,00	-	-	AL-2708907-93EF84DF10E94EDA88E2D0D8F5C4F396
Arapiraca	2	23/12/2024	15:52:00	-9,70172	-36,59468	0,00	-	-	AL-2700300-4263A77D14C346B18F4B98BDC366A359
		26/12/2024	23:48:00	-9,86217	-36,58297	0,00	-	-	AL-2700300-93D1E5EC4DD947F2A7B31A67E4D741E0
Capela	2	22/12/2024	00:05:00	-9,36060	-36,01480	0,00	-	Floresta Ombrófila	AL-2701704-3A41D88C6AAD442F99204B91D367E5D
		23/12/2024	02:51:00	-9,30837	-36,03436	0,00	-	-	AL-2705507-F7FEA1A49E794578B69C5A2BB63109B4
Coqueiro Seco	2	27/12/2024	22:40:00	-9,64980	-35,84920	0,00	-	-	AL-2707701-OADE1FB73E4A4B7EAE8C55E4E1681A23
		25/12/2024	23:20:00	-9,63370	-35,85970	2,85	-	-	AL-2707701-OADE1FB73E4A4B7EAE8C55E4E1681A23
Ibateguara	2	23/12/2024	03:17:00	-8,91377	-35,97786	0,00	-	-	AL-2703007-E67831F3E49E4086B447488032BB930B
		23/12/2024	02:51:00	-8,91301	-35,97703	0,00	-	-	AL-2703007-FE28EC508BAC4FD296758270759D9F12



INSTITUTO DO MEIO AMBIENTE  
ESTADO DE ALAGOAS

Av. Fernandes Lima, 679  
Farol – CEP 57057-450 – Maceió, Alagoas.  
Fone: 3315-1738/1778  
Fax 3315-1732; www.ima.al.gov.

INSTITUTO DO MEIO AMBIENTE DE ALAGOAS  
ASSESSORIA AMBIENTAL DE GEOPROCESSAMENTO  
RELATÓRIO SEMANAL DE MONITORAMENTO DE FOCOS DE QUEIMADAS

Página: 21

22 a 28/12/2024

Inhapi	2	26/12/2024	16:11:00	-9,21858	-37,80391	0,00	-	-	AL-2703304-E97CDD88337C42C4989CE971BA2A7CF7
		26/12/2024	16:37:00	-9,21760	-37,80193	0,00	-	Transição Fitoecológica	AL-2703304-E97CDD88337C42C4989CE971BA2A7CF7
Palmeira dos Índios	2	24/12/2024	15:33:00	-9,45614	-36,64133	0,00	-	-	AL-2706307-C12683C376A94B98BBA877EAD1F13025
		24/12/2024	15:09:00	-9,45350	-36,64234	0,00	-	-	AL-2706307-E23CEC9A52104F9BA465BA420F9DF7BB
Pariconha	2	26/12/2024	16:37:00	-9,22368	-38,01393	0,00	-	Transição Fitoecológica	-
		26/12/2024	16:11:00	-9,22351	-38,01514	0,00	-	Transição Fitoecológica	-
Piaçabuçu	2	22/12/2024	15:22:00	-10,36906	-36,46779	0,00	APA da Marituba do Peixe	Formações Pioneiras	-
		22/12/2024	15:22:00	-10,37037	-36,46917	0,00	APA da Marituba do Peixe	Formações Pioneiras	-
Viçosa	2	26/12/2024	15:48:00	-9,29940	-36,15780	0,00	-	-	AL-2701704-CBFCCD06FE884854A066F7EE6057FD3A
		24/12/2024	15:09:00	-9,38619	-36,25656	0,00	-	-	AL-2709400-A286F6B2C6264BFEA7B58C0759325447
Água Branca	1	26/12/2024	15:48:00	-9,25018	-37,89183	0,00	-	Transição Fitoecológica	AL-2700102-2C9C010456ED468FB86A00DDE1E3E8C0
Branquinha	1	26/12/2024	15:48:00	-9,22816	-35,98236	0,10	APA de Murici	-	AL-2701100-ED9375ABD1C64D7DBB9B40495ED62A23
Coité do Nóia	1	25/12/2024	16:07:00	-9,65308	-36,55674	0,00	-	-	AL-2702009-8D6D30B7D7014864B749BBA59B97FD72
Jacaré dos Homens	1	24/12/2024	16:26:00	-9,72880	-37,23544	0,00	-	Caatinga	AL-2703403-36676F78C11F4D2298BC244F51B1E412
Jaramataia	1	24/12/2024	16:26:00	-9,62454	-36,97311	0,00	-	Transição Fitoecológica	-
Major Isidoro	1	28/12/2024	15:35:00	-9,59836	-37,07570	3,35	-	-	AL-2704401-7D9375F74127484387439B94D67263DF
Messias	1	23/12/2024	15:52:00	-9,37172	-35,81255	0,00	APA do Pratagy	-	AL-2705507-63D2A9D801774802B1C7335D077C7C26
Oliveira	1	23/12/2024	15:28:00	-9,53203	-37,20370	0,00	-	-	AL-2706000-A13AE50A41B44D48965D7A8352F8BD99
Porto Real do Colégio	1	26/12/2024	16:11:00	-10,07166	-36,69567	0,00	-	-	AL-2707503-3C0F4DF3F3E14C0DBED49F72B5EA2FDF
Roteiro	1	23/12/2024	05:14:00	-9,82745	-36,02458	0,00	-	-	AL-2707800-EF2C96D914064C46AB000D2DAF4655FC
São Brás	1	26/12/2024	16:34:00	-10,13936	-36,86446	0,00	-	-	AL-2708204-A2CCAABB7A3E4743AE738227BC817B39
São José da Tapera	1	24/12/2024	16:49:00	-9,51661	-37,65870	0,00	-	Caatinga	AL-2706406-8E0E44F72CCF4E278863390F0E4370C4
Senador Rui Palmeira	1	24/12/2024	15:33:00	-9,33908	-37,50582	0,00	-	-	AL-2708956-E13A6B16EAF04EA8BF6FAEEC93BE5E8A