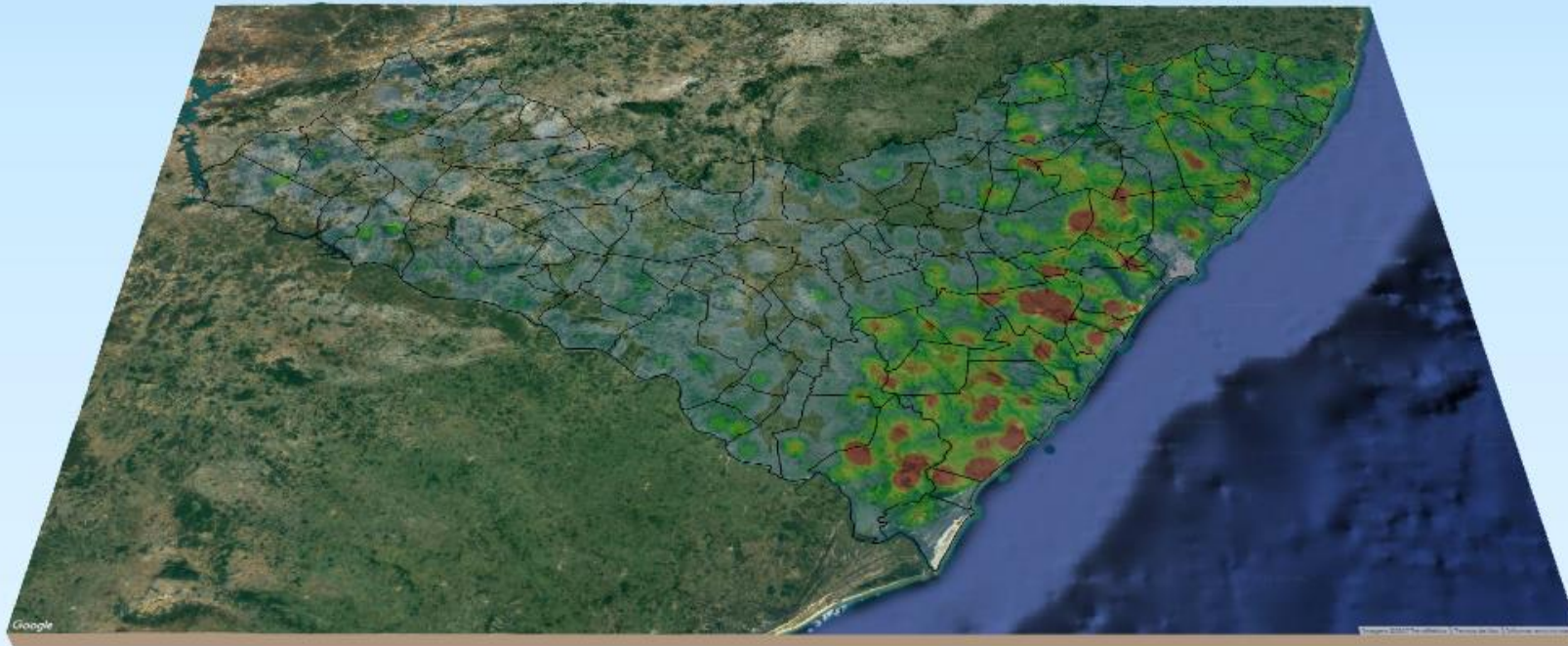


RELATÓRIO DE MONITORAMENTO DE FOCOS DE QUEIMADAS

02 a 08 de Março de 2025



MONITORAMENTO DE FOCOS DE QUEIMADAS NO ESTADO DE ALAGOAS
RELATÓRIO TÉCNICO

PAULO SURUAGY DO AMARAL DANTAS

Governador do Estado de Alagoas

GINO CÉSAR MENESES PAIVA

Secretário de Estado do Meio Ambiente e dos Recursos Hídricos

GUSTAVO RESSURREIÇÃO LOPES

Diretor-Presidente do Instituto do Meio Ambiente de Alagoas

IVENS BARBOZA LEÃO

Diretor Executivo de Gestão do
Instituto do Meio Ambiente de Alagoas

DANIEL NIVALDO DA CONCEIÇÃO

Supervisor de Geoprocessamento do
Instituto do Meio Ambiente de Alagoas

RESUMO DAS OCORRÊNCIAS DOS FOCOS DE QUEIMADAS

02 a 08/03/2025

QUANTIDADE TOTAL DE FOCOS NO ESTADO: 52

QUANTIDADE DE FOCOS MONITORADOS¹: 42

QUANTIDADE DE FOCOS QUE AFETARAM UNIDADES DE CONSERVAÇÃO: 10

APA Serra da Caiçara: 7

APA de Murici: 2

APA da Marituba do Peixe: 1

QUANTIDADE DE FOCOS QUE AFETARAM VEGETAÇÃO: 13

Caatinga: 10

Transição Fitoecológica: 3

RANKING DOS MUNICÍPIOS COM MAIOR QUANTIDADE DE REGISTROS DE FOCOS:

1- Santana do Ipanema: 6

2- Pão de Açúcar: 5

3- Belo Monte: 3

4- Canapi: 3

5- Major Isidoro: 3

RANKING DOS MUNICÍPIOS COM MENOR QUANTIDADE DE REGISTROS DE FOCOS:

1- Barra de Santo Antônio: 1

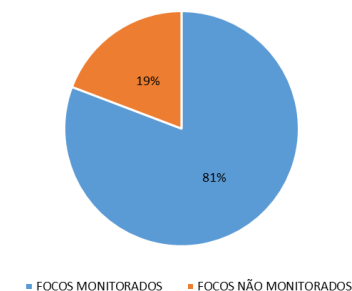
2- Coruripe: 1

3- Igaci: 1

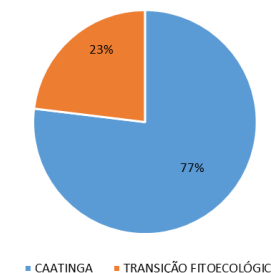
4- Igreja Nova: 1

5- Inhapi: 1

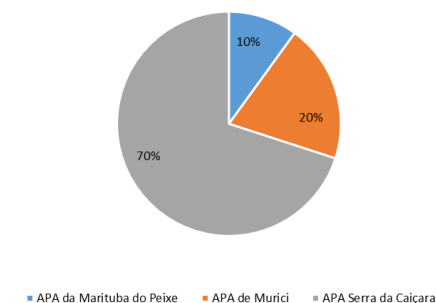
FOCOS MONITORADOS E NÃO MONITORADOS



FOCOS POR TIPO DE VEGETAÇÃO AFETADA



FOCOS POR UC'S AFETADAS



¹Focos monitorados correspondem àqueles que afetaram remanescentes de vegetação ou unidades de conservação, além das ocorrências identificadas nas propriedades rurais, segundo dados do Cadastro Ambiental Rural.



INSTITUTO DO MEIO AMBIENTE
ESTADO DE ALAGOAS

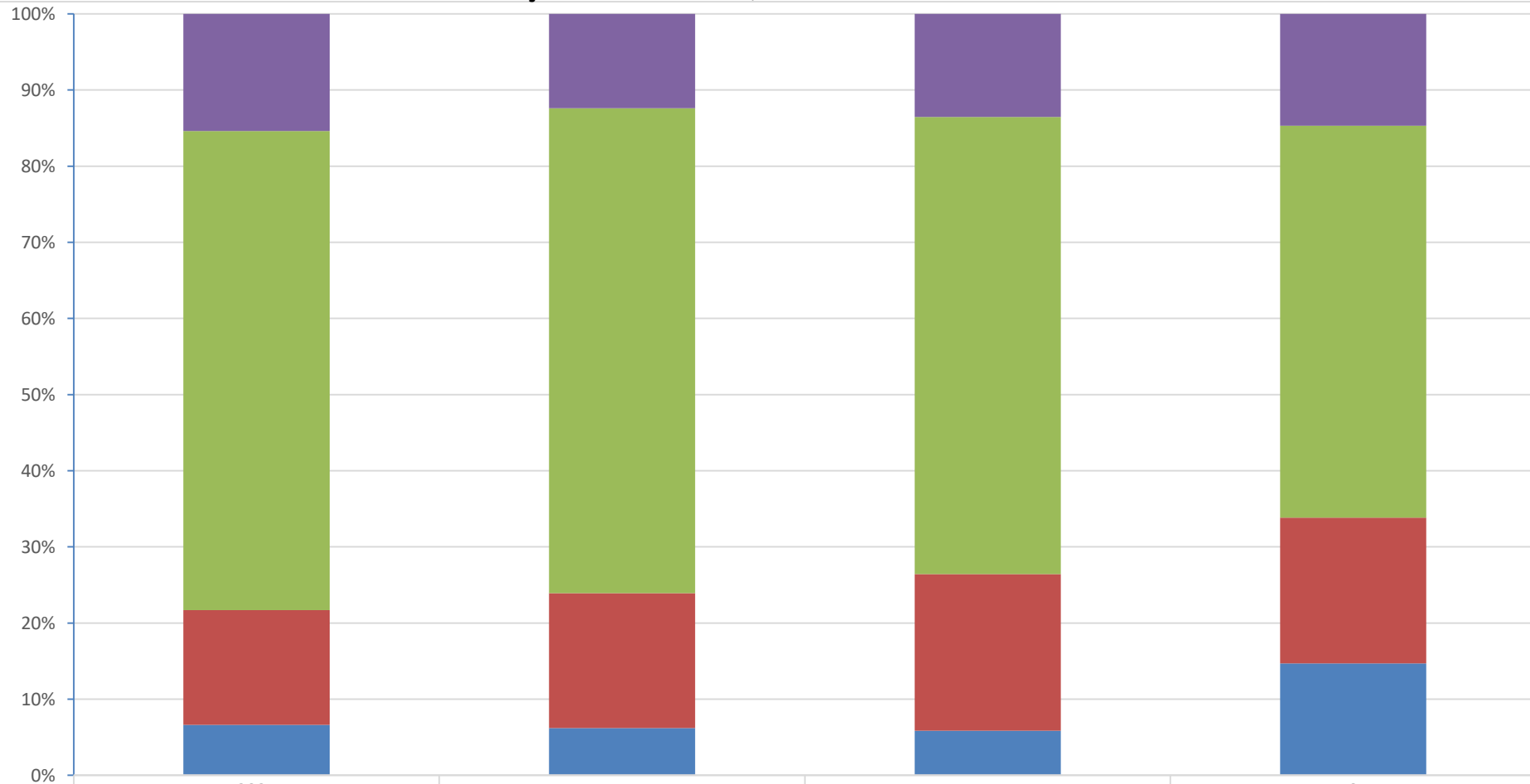
Av. Fernandes Lima, 679
Farol – CEP 57057-450 – Maceió, Alagoas.
Fone: 3315-1738/1778
Fax 3315-1732; www.ima.al.gov.

INSTITUTO DO MEIO AMBIENTE DE ALAGOAS

SUPERVISÃO DE GEOPROCESSAMENTO

RELATÓRIO SEMANAL DE MONITORAMENTO DE FOCOS DE QUEIMADAS

Evolução dos Focos de Queimadas



- Focos Não Monitorados
- Propriedades CAR
- Em Remanescentes de Vegetação
- Em Unidades de Conservação

2024

JAN

FEV

9

2322

256

143

10

9492

1315

634

35

2274

366

217

13

998

128

62

10



INSTITUTO DO MEIO AMBIENTE
ESTADO DE ALAGOAS

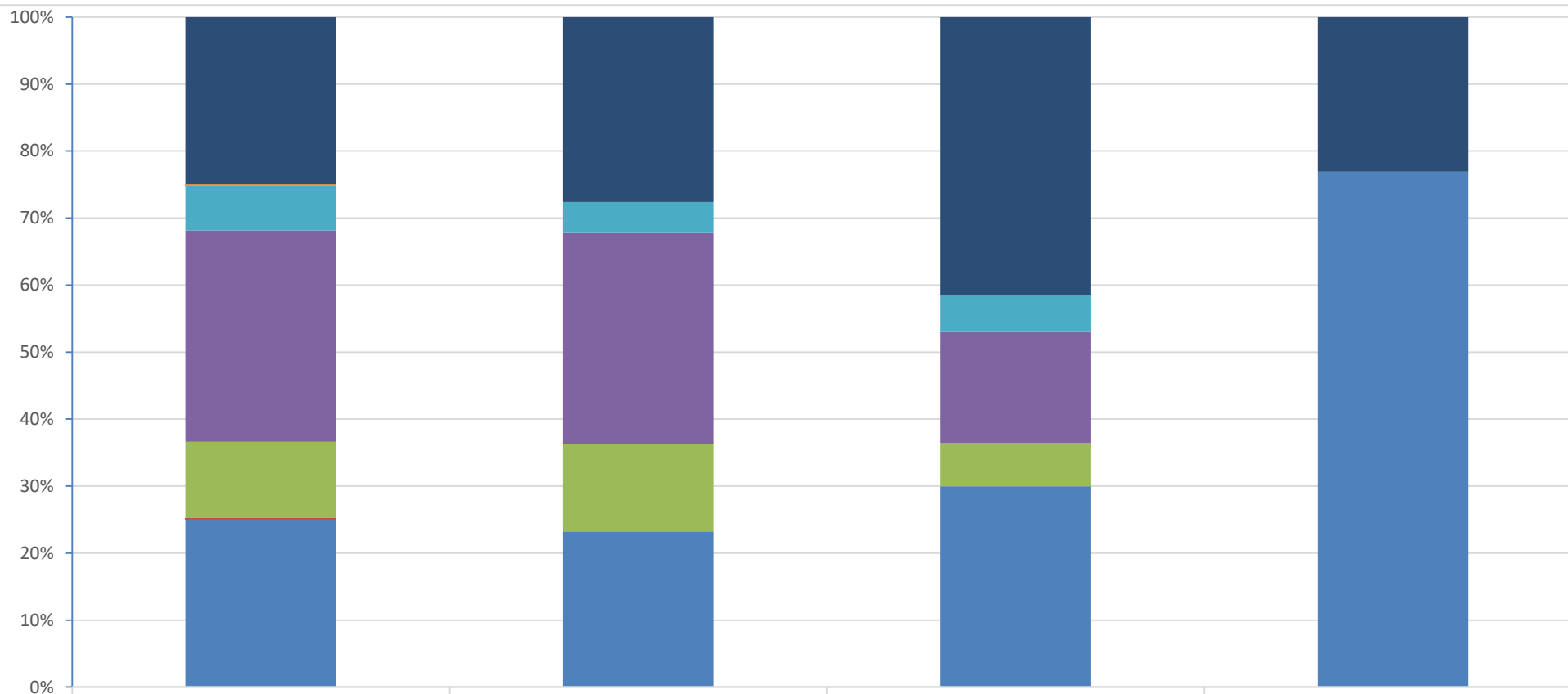
Av. Fernandes Lima, 679
Farol – CEP 57057-450 – Maceió, Alagoas.
Fone: 3315-1738/1778
Fax 3315-1732; www.ima.al.gov.

INSTITUTO DO MEIO AMBIENTE DE ALAGOAS
ASSESSORIA AMBIENTAL DE GEOPROCESSAMENTO
RELATÓRIO SEMANAL DE MONITORAMENTO DE FOCOS DE QUEIMADAS

Página: 5

Relatório:
02 a 08/03/2025

Evolução dos Focos de Queimadas em Remanescentes de Vegetação



- Transição Fitoecológicas
- Refúgio Ecológico
- Formações Pioneiras
- Floresta Ombrófila
- Floresta Estacional
- Cerrado
- Caatinga

	2024	JAN	FEV	9
Transição Fitoecológicas	567	101	90	3
Refúgio Ecológico	5	0	0	0
Formações Pioneiras	152	17	12	0
Floresta Ombrófila	717	115	36	0
Floresta Estacional	259	48	14	0
Cerrado	5	0	0	0
Caatinga	569	85	65	10



INSTITUTO DO MEIO AMBIENTE
ESTADO DE ALAGOAS

Av. Fernandes Lima, 679
Farol – CEP 57057-450 – Maceió, Alagoas.
Fone: 3315-1738/1778
Fax 3315-1732; www.ima.al.gov.

INSTITUTO DO MEIO AMBIENTE DE ALAGOAS

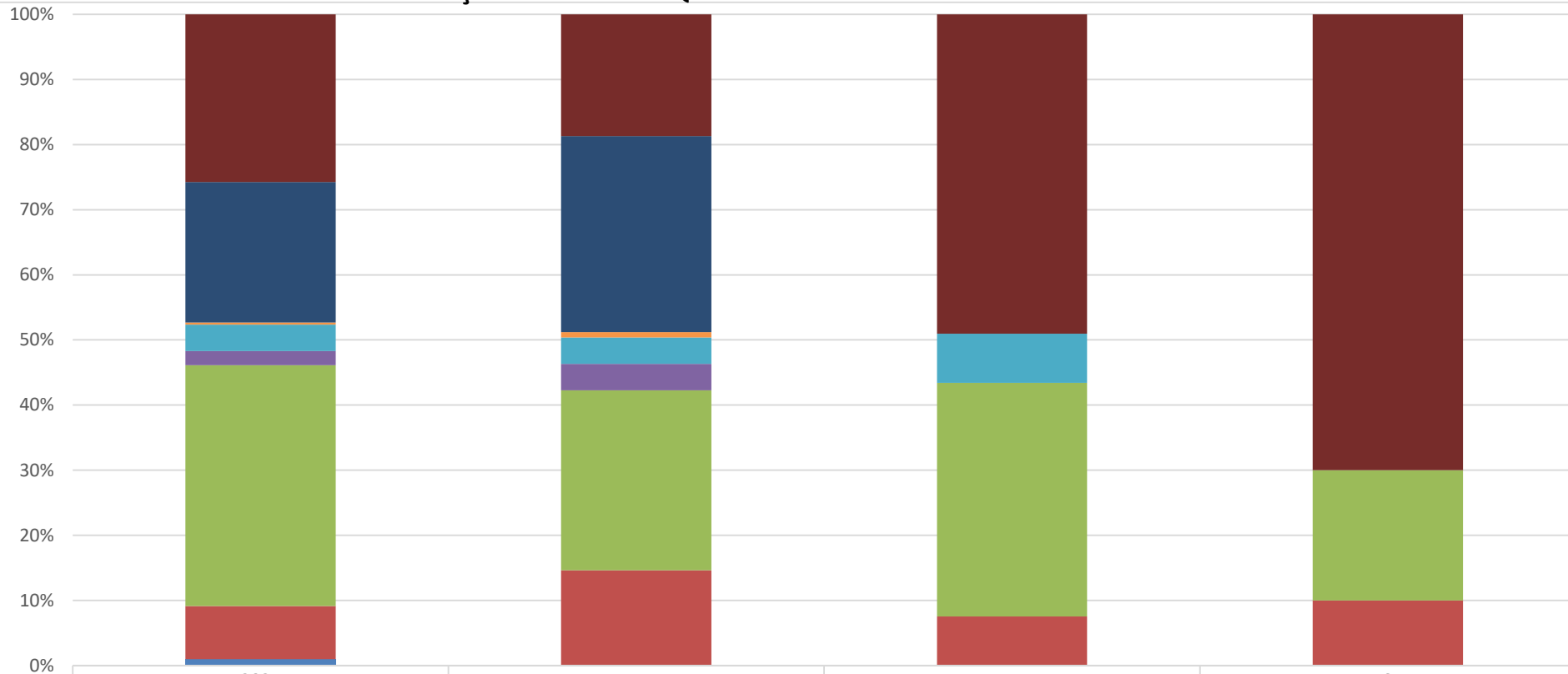
SUPERVISÃO DE GEOPROCESSAMENTO

RELATÓRIO SEMANAL DE MONITORAMENTO DE FOCOS DE QUEIMADAS

Página: 6

Relatório:
02 a 08/03/2025

Evolução dos Focos de Queimadas em APAs



■ APA Serra da Caiçara	240
■ APA do Pratagy	201
■ APA do Catolé e Fernão Velho	3
■ APA de Santa Rita	38
■ APA de Piaçabuçu	20
■ APA de Murici	345
■ APA da Marituba do Peixe	76
■ APA Costa dos Corais	9

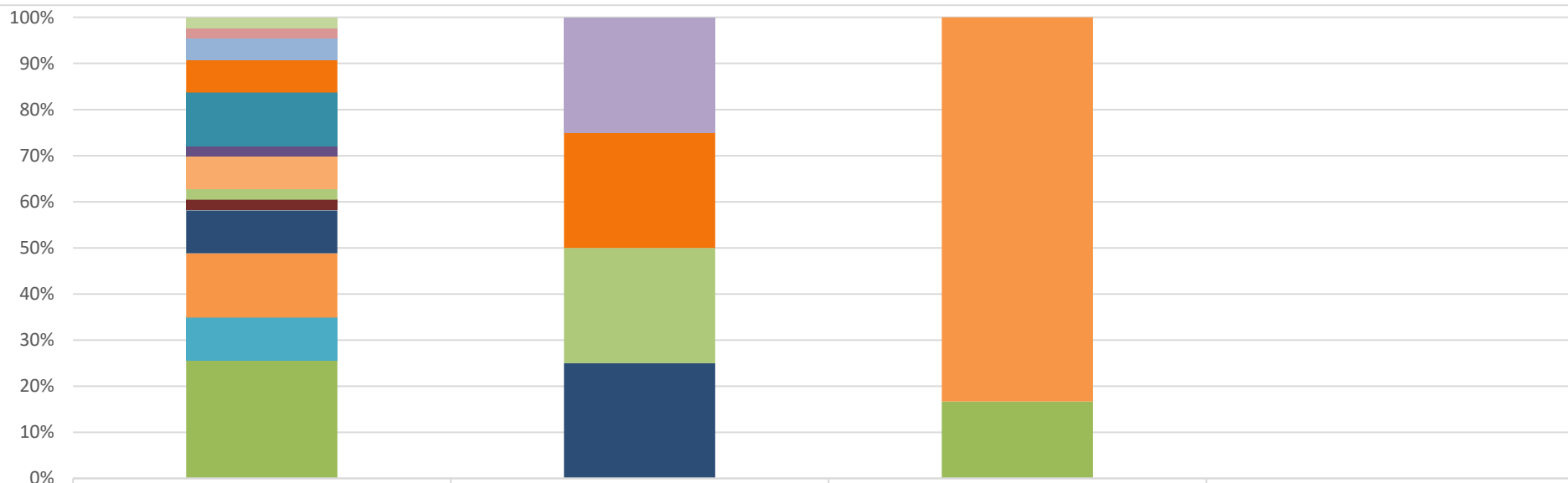


INSTITUTO DO MEIO AMBIENTE
ESTADO DE ALAGOAS

Av. Fernandes Lima, 679
Farol – CEP 57057-450 – Maceió, Alagoas.
Fone: 3315-1738/1778
Fax 3315-1732; www.ima.al.gov.

INSTITUTO DO MEIO AMBIENTE DE ALAGOAS
ASSESSORIA AMBIENTAL DE GEOPROCESSAMENTO
RELATÓRIO SEMANAL DE MONITORAMENTO DE FOCOS DE QUEIMADAS

Evolução dos Focos de Queimadas em RPPN's



RPPN	2024	JAN	FEV	Total
RPPN Baixa Grande	0	1	0	0
RPPN Rosa do Sol	1	0	0	0
RPPN Reserva Green Garden	1	0	0	0
RPPN Sereno	2	0	0	0
RPPN Reserva Mata da Sálvia	3	1	0	0
RPPN Lula Lobo	5	0	0	0
RPPN Olho d'Água	1	0	0	0
RPPN Serra d'Água	3	0	0	0
RPPN Quebra Carro	1	1	0	0
RPPN Eustáquio Toledo Neto	1	0	0	0
RPPN Dubinha Guimarães	4	1	0	0
RPPN Conceição Lyra 3	6	0	5	0
RPPN Conceição Lyra 2	4	0	0	0
RPPN Benedito Coutinho	11	0	1	0



INSTITUTO DO MEIO AMBIENTE
ESTADO DE ALAGOAS

Av. Fernandes Lima, 679
Farol – CEP 57057-450 – Maceió, Alagoas.
Fone: 3315-1738/1778
Fax 3315-1732; www.ima.al.gov.

INSTITUTO DO MEIO AMBIENTE DE ALAGOAS

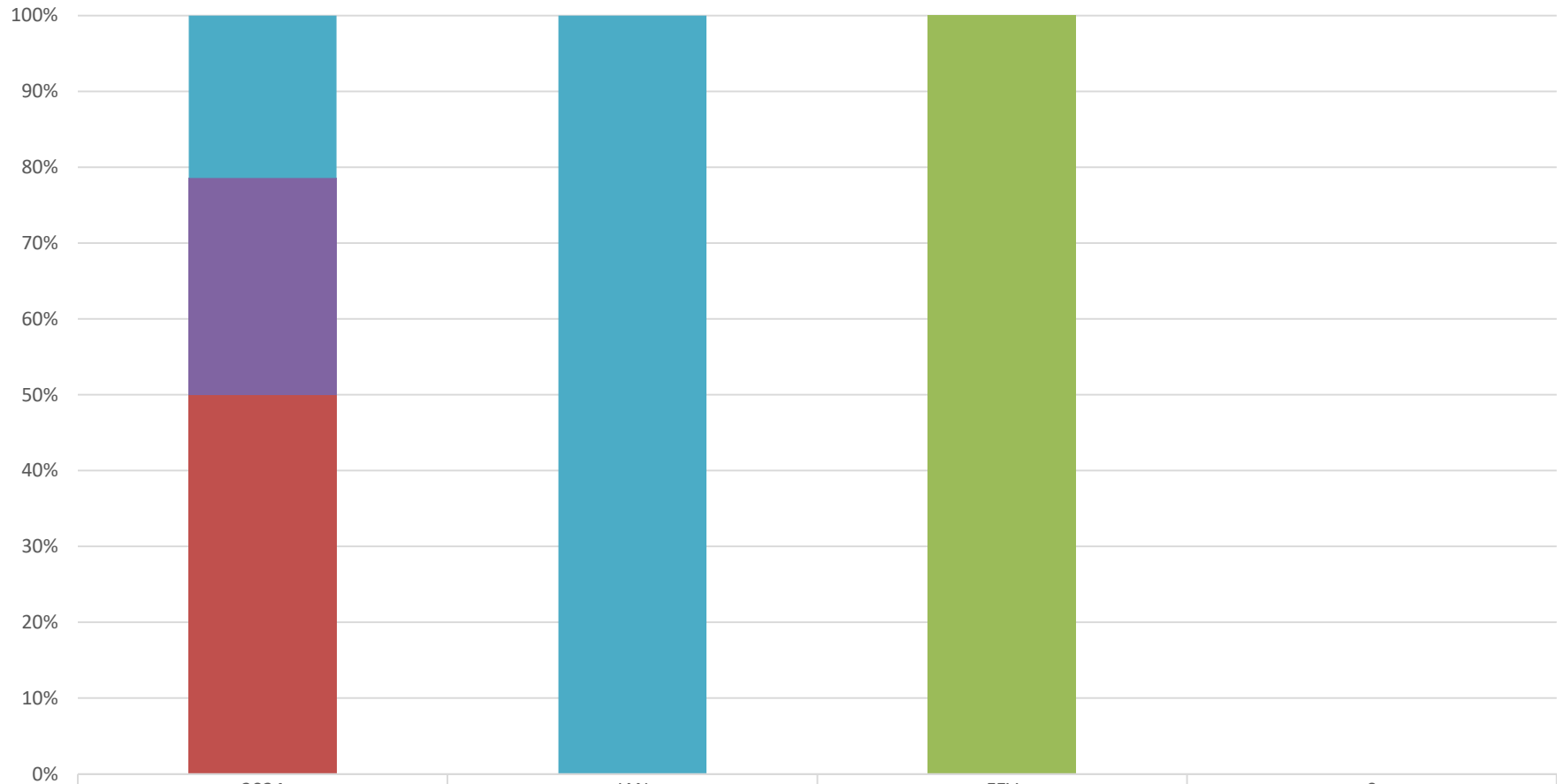
SUPERVISÃO DE GEOPROCESSAMENTO

RELATÓRIO SEMANAL DE MONITORAMENTO DE FOCOS DE QUEIMADAS

Página: 8

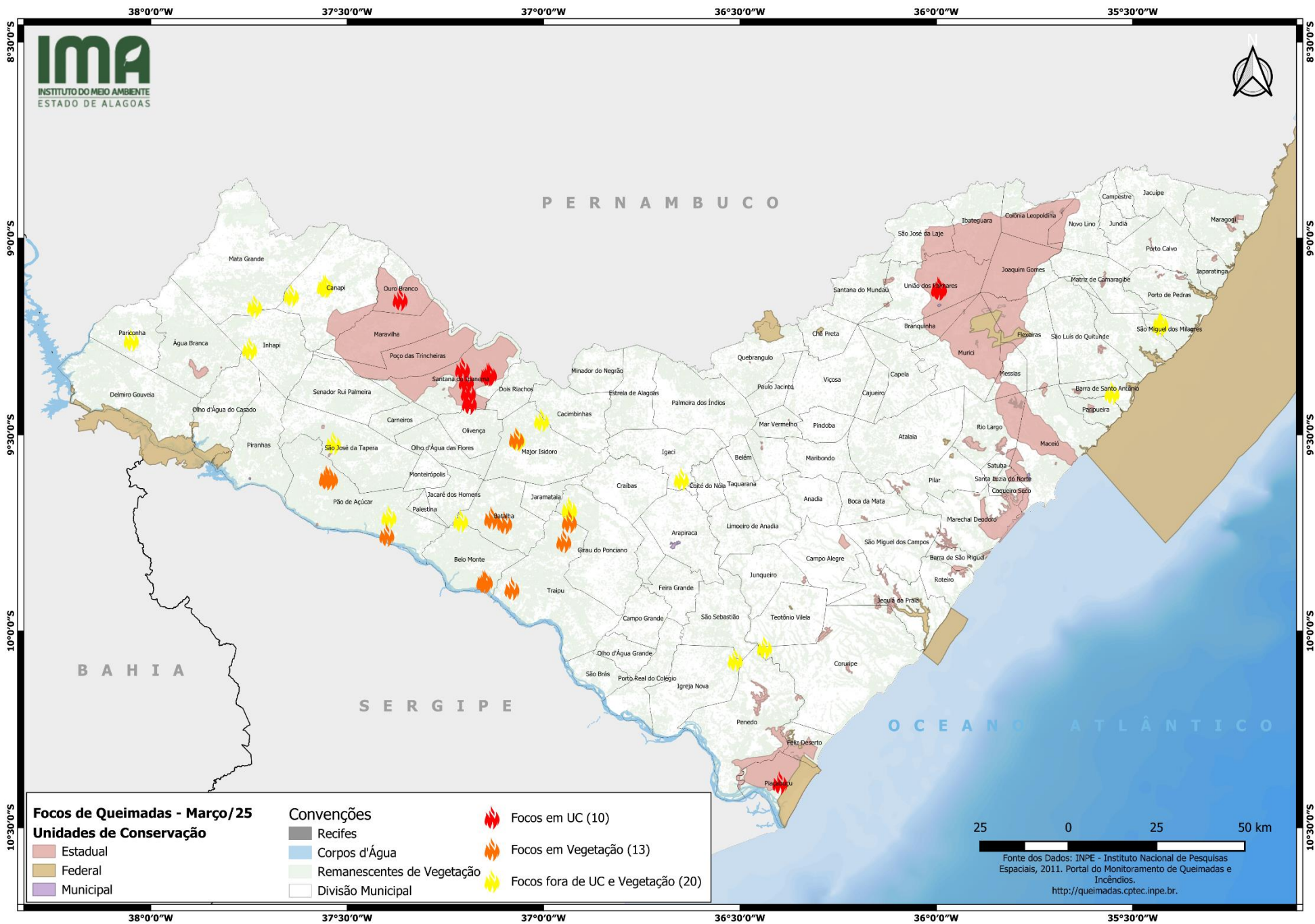
Relatório:
02 a 08/03/2025

Evolução dos Focos de Queimadas em Outras Unidades de Conservação

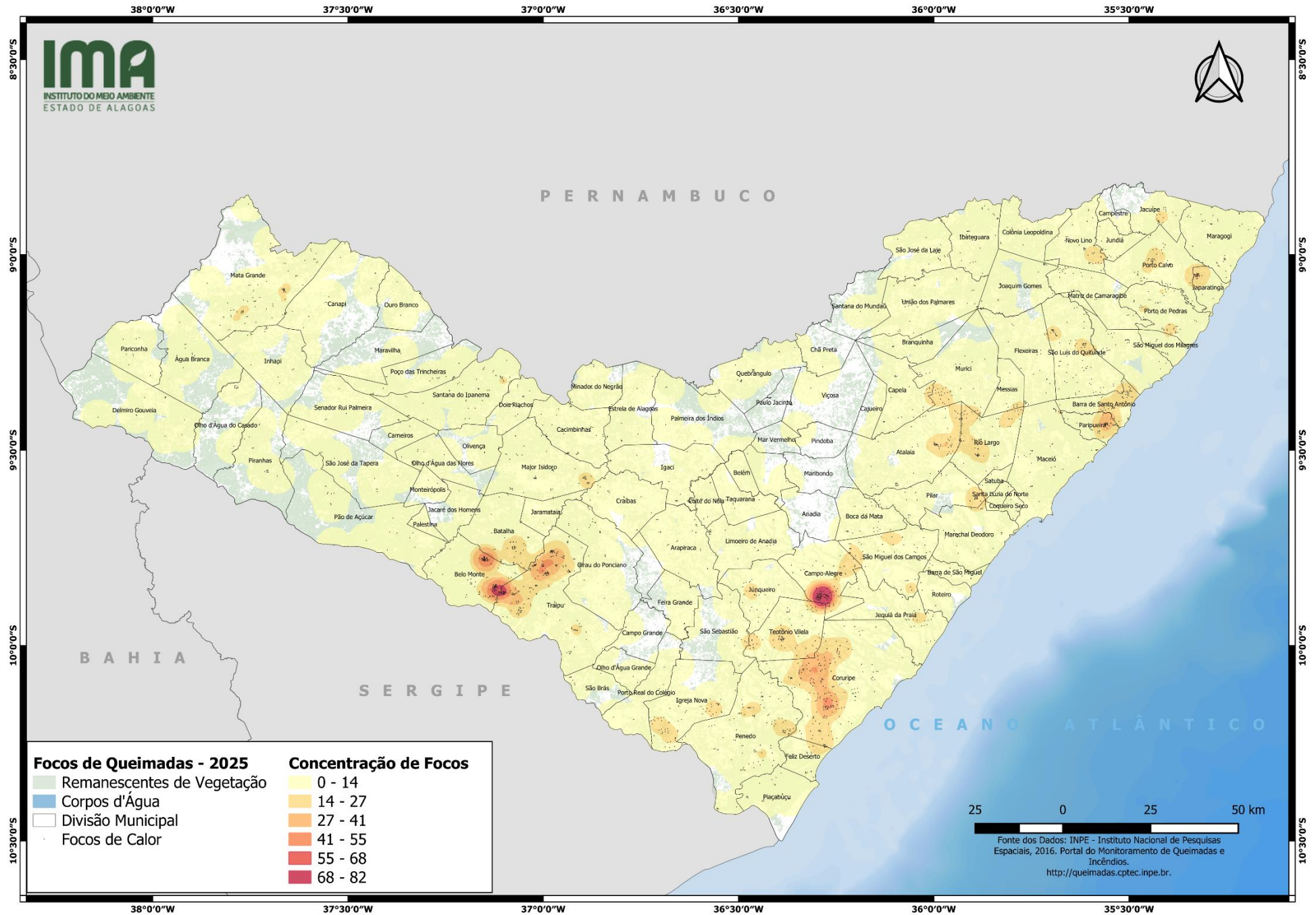


■ RVS Morros do Craunã	0	0	0	0
■ RESEX de Jequiá	3	1	0	0
■ RESEC Manguezais da Lagoa de Roteiro	4	0	0	0
■ REBIO de Pedra Talhada	0	0	2	0
■ MONA do Rio São Francisco	7	0	0	0

DISTRIBUIÇÃO ESPACIAL DOS FOCOS DE QUEIMADAS – 02 a 08/03/2025



CONCENTRAÇÃO DOS FOCOS DE QUEIMADAS – 01/01/2025 a 08/03/2025





INSTITUTO DO MEIO AMBIENTE
ESTADO DE ALAGOAS

Av. Fernandes Lima, 679
Farol – CEP 57057-450 – Maceió, Alagoas.
Fone: 3315-1738/1778
Fax 3315-1732; www.ima.al.gov.

INSTITUTO DO MEIO AMBIENTE DE ALAGOAS
ASSESSORIA AMBIENTAL DE GEOPROCESSAMENTO
RELATÓRIO SEMANAL DE MONITORAMENTO DE FOCOS DE QUEIMADAS

Página: 11

Relatório:
02 a 08/03/2025

MUNICÍPIO	QTD FOCOS	DATA (aaaa/mm/dd)	HORA GMT (hms)	LATITUDE	LONGITUDE	PRECIPITAÇÃO (mm)	UNIDADE DE CONSERVAÇÃO	TIPO DE VEGETAÇÃO AFETADA	CÓDIGO DA PROPRIEDADE DE OCORRÊNCIA DO FOCO DE QUEIMADA
Santana do Ipanema	6	04/03/2025	16:11:00	-9,34599	-37,13799	1,41	APA Serra da Caiçara	-	-
		06/03/2025	16:22:00	-9,36396	-37,19695	0,00	APA Serra da Caiçara	-	AL-2708006-45B56E51DF57438B95A61B1ACC32F2CB
		04/03/2025	16:11:00	-9,34672	-37,14246	1,42	APA Serra da Caiçara	-	AL-2708006-49A03173B3A441AE4A4E84225C5D0E171
		03/03/2025	15:16:00	-9,33232	-37,20650	1,05	APA Serra da Caiçara	-	AL-2708006-61B849E0510A46ECB6439E86C13DD2B
		08/03/2025	15:45:00	-9,41887	-37,18906	0,00	APA Serra da Caiçara	-	AL-2708006-E03342D82DOC40E7B043DD98E0755F43
		02/03/2025	15:58:00	-9,39266	-37,19168	0,00	APA Serra da Caiçara	Transição Fitoecológica	-
Pão de Açúcar	5	06/03/2025	16:22:00	-9,70929	-37,39370	0,03	-	-	AL-2706406-CDAB6D9A07CD43DA9B0A2ADE7F023440
		05/03/2025	15:54:00	-9,61119	-37,55302	0,00	-	Caatinga	-
		04/03/2025	16:11:00	-9,75507	-37,39922	0,00	-	Caatinga	AL-2706406-313A686CEF59480FB41B2718659BE12F
		08/03/2025	04:01:00	-9,60806	-37,55137	0,60	-	Caatinga	AL-2706406-5DDF5156ABE643F8B8080B1AC046D103
		07/03/2025	23:40:00	-9,61130	-37,54280	1,58	-	Caatinga	AL-2706406-76C623B1AAD14018BC6334F552D07799
Belo Monte	3	05/03/2025	15:54:00	-9,71839	-37,21119	0,00	-	-	AL-2700706-045D2C8DD87A4012AF0DE82020EC3A30
		04/03/2025	16:11:00	-9,87341	-37,14825	0,00	-	Caatinga	AL-2700904-F701045DCCEE498AB343466F4797181C
		04/03/2025	16:11:00	-9,87410	-37,15245	0,00	-	Caatinga	AL-2700904-F701045DCCEE498AB343466F4797181C
Canapi	3	06/03/2025	16:22:00	-9,12198	-37,55840	0,00	-	-	AL-2701605-2DE17967E0B5445BBE8195C0996FA9DA
		06/03/2025	16:22:00	-9,12132	-37,55450	0,00	-	-	AL-2701605-2DE17967E0B5445BBE8195C0996FA9DA
		04/03/2025	16:11:00	-9,14466	-37,64233	0,00	-	-	AL-2701605-41A5B3AA33E5437EA2A4315A6353C20B
Major Isidoro	3	06/03/2025	16:22:00	-9,51316	-37,06595	0,00	-	-	AL-2704401-112D57FFAA4C476CA6346AFD95675EBD
		04/03/2025	16:11:00	-9,46294	-37,00511	1,29	-	-	AL-2704401-314C1A20D6BC4E63BBE69C28142382DF
		08/03/2025	15:45:00	-9,50995	-37,06905	0,00	-	Caatinga	AL-2704401-062503B0DA5749629B3FFA2A98BDA962
São Miguel dos Milagres	3	03/03/2025	15:37:00	-9,22074	-35,43110	0,00	-	-	AL-2708709-94A72A5A9CA445C98386BA6EC28E0ECC
		03/03/2025	16:32:00	-9,21665	-35,42828	0,00	-	-	AL-2708709-94A72A5A9CA445C98386BA6EC28E0ECC
		03/03/2025	16:32:00	-9,21656	-35,42908	0,00	-	-	AL-2708709-94A72A5A9CA445C98386BA6EC28E0ECC
Traipu	3	02/03/2025	16:58:00	-9,89159	-37,08060	0,00	-	Caatinga	-
		03/03/2025	16:32:00	-9,77110	-36,94872	0,00	-	Transição Fitoecológica	AL-2709202-0C3B4CFFB3C34A51970CC4589DEB74A6
		06/03/2025	15:35:00	-9,72071	-36,93444	0,48	-	Transição Fitoecológica	AL-2709202-F2B564C699FD422DA86D4709E4BB2193
Batalha	2	05/03/2025	16:17:00	-9,72398	-37,09911	0,00	-	Caatinga	AL-2700706-A7585ACAC0B94A3B8D6EC2BB3A994B31
		05/03/2025	04:06:00	-9,71183	-37,13238	0,00	-	Caatinga	AL-2700706-F9F3ED45F710426E92C2D14934C8BA68
Girau do Ponciano	2	05/03/2025	16:17:00	-9,69171	-36,93435	0,00	-	-	AL-2702900-2D1250156AE54159A11877A5B949DB6A
		05/03/2025	16:17:00	-9,68770	-36,93503	0,00	-	-	AL-2702900-2D1250156AE54159A11877A5B949DB6A
União dos Palmares	2	07/03/2025	16:58:00	-9,12791	-35,99472	2,23	APA de Murici	-	-
		07/03/2025	16:05:00	-9,12787	-35,99234	2,28	APA de Murici	-	-
Barra de Santo Antônio	1	03/03/2025	16:32:00	-9,39324	-35,55299	0,00	-	-	AL-2700508-658EA456190C4307B9BB6F6ADC2E26F8
Coruripe	1	06/03/2025	12:01:00	-10,04142	-36,43755	0,10	-	-	AL-2702306-91529EAB9C664FECBE466068BFC2D3D1
Igaci	1	08/03/2025	15:45:00	-9,61282	-36,64915	0,00	-	-	AL-2703106-47864C2FB7FD40E6AF8145B28CF8C25
Igreja Nova	1	05/03/2025	16:17:00	-10,07299	-36,51220	0,00	-	-	AL-2703205-ED3BF487EA6446769363A605AC3AF5E5
Inhapi	1	08/03/2025	15:45:00	-9,28127	-37,74852	0,65	-	-	AL-2703304-27CB19E1C19C4F52959AFF74683E3C76
Mata Grande	1	06/03/2025	16:00:00	-9,17272	-37,73582	0,00	-	-	AL-2705002-A6DE6C805FF44161AB1D6C366FC6BAD7
Ouro Branco	1	02/03/2025	04:14:00	-9,15476	-37,36526	0,00	APA Serra da Caiçara	-	-
Pariconha	1	02/03/2025	15:35:00	-9,25832	-38,04972	0,00	-	-	AL-2706422-98B0305363F044D9A56CE00082706D00



INSTITUTO DO MEIO AMBIENTE
ESTADO DE ALAGOAS

Av. Fernandes Lima, 679
Farol – CEP 57057-450 – Maceió, Alagoas.
Fone: 3315-1738/1778
Fax 3315-1732; www.ima.al.gov.

INSTITUTO DO MEIO AMBIENTE DE ALAGOAS

SUPERVISÃO DE GEOPROCESSAMENTO

RELATÓRIO SEMANAL DE MONITORAMENTO DE FOCOS DE QUEIMADAS

Página: 12

Relatório:
02 a 08/03/2025

Piaçabuçu	1	04/03/2025	15:20:00	-10,38571	-36,39836	0,38	APA da Marituba do Peixe	-	AL-2706802-C0434086AD7D478183DCB4C8A743EFD6
São José da Tapera	1	06/03/2025	16:22:00	-9,52090	-37,53514	0,00	-	-	AL-2708402-FD37677C7BFA4529865911F1A785F71A