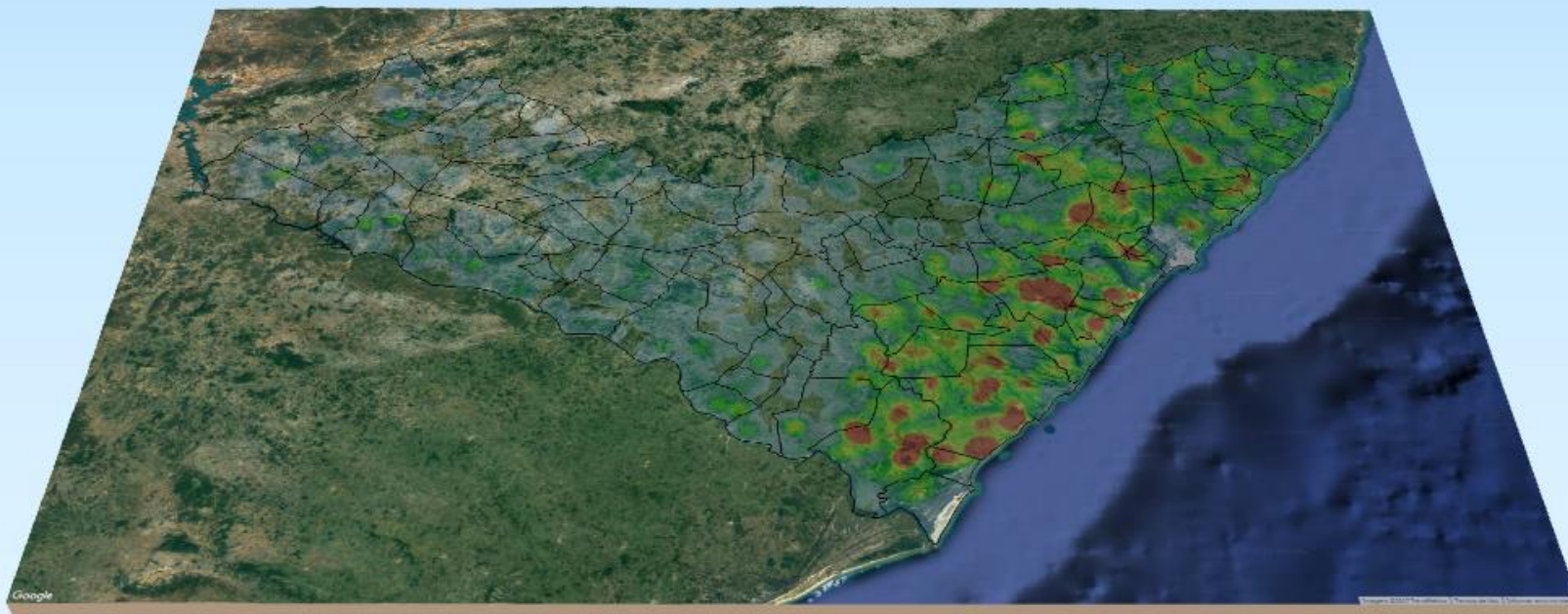


RELATÓRIO DE MONITORAMENTO DE FOCOS DE QUEIMADAS

05 a 11 de Agosto de 2018



MONITORAMENTO DE FOCOS DE QUEIMADAS NO ESTADO DE ALAGOAS
RELATÓRIO TÉCNICO

JOSÉ RENAN VASCONCELOS CALHEIROS FILHO

Governador do Estado de Alagoas

CLÁUDIO ALEXANDRE AYRES DA COSTA

Secretário de Estado do Meio Ambiente e dos Recursos Hídricos

GUSTAVO LOPES DA RESSURREIÇÃO

Diretor-Presidente do Instituto do Meio Ambiente de Alagoas

LEONARDO LOPES DE AZEVEDO VIEIRA

Assessor Executivo de Gestão do
Instituto do Meio Ambiente de Alagoas

EPITÁCIO CORREIA DE FARIAS JÚNIOR

Gerente de Fauna, Flora e Unidades de Conservação do
Instituto do Meio Ambiente de Alagoas

DANIEL NIVALDO DA CONCEIÇÃO

Assessor Ambiental de Geoprocessamento do
Instituto do Meio Ambiente de Alagoas

RESUMO DAS OCORRÊNCIAS DOS FOCOS DE QUEIMADAS

05 a 11/08/2018

QUANTIDADE TOTAL DE FOCOS NO ESTADO: 17

QUANTIDADE DE FOCOS MONITORADOS¹: 10

QUANTIDADE DE FOCOS QUE AFETARAM UNIDADES DE CONSERVAÇÃO: 1

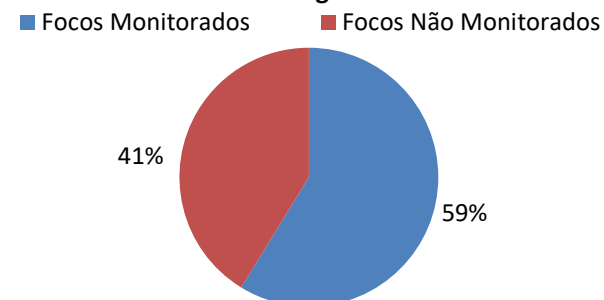
Área Proteção Ambiental do Pratagy: 1

QUANTIDADE DE FOCOS QUE AFETARAM VEGETAÇÃO: 3

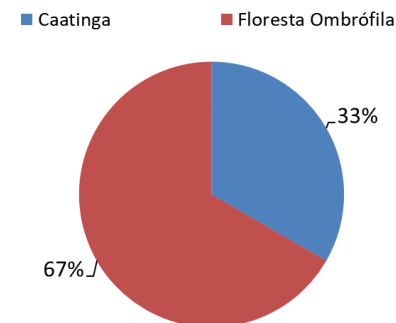
Caatinga: 1

Floresta Ombrófila: 2

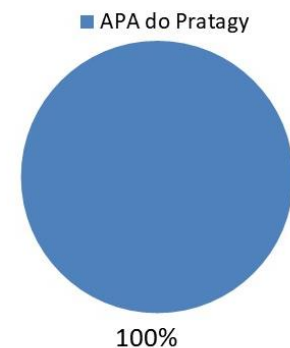
Relações dos Focos Monitorados em Relação ao Total Registrado



Tipos de Vegetação Afetados Pelos Focos

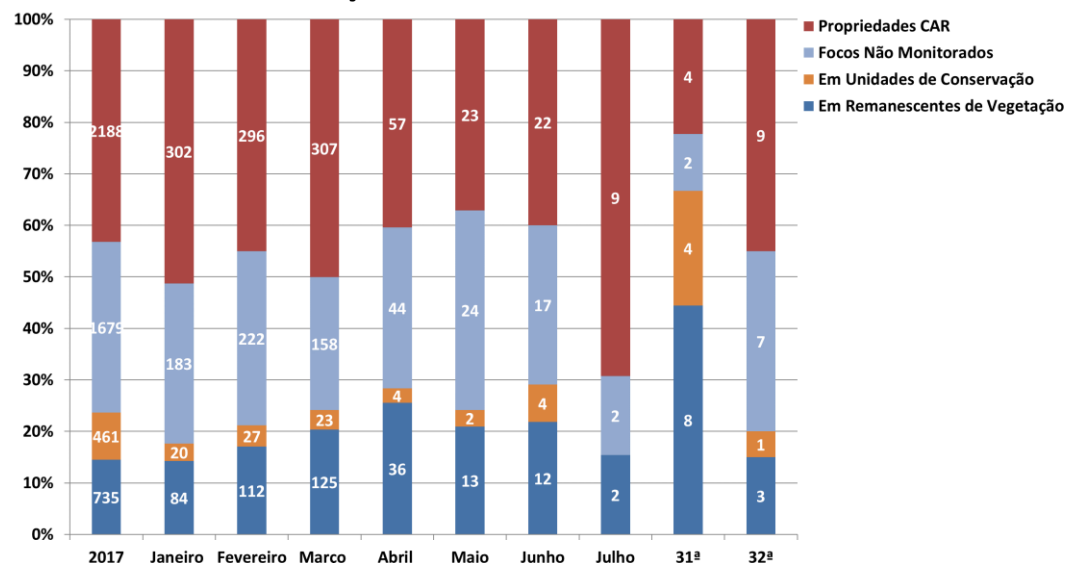


Unidades de Conservação Afetadas Pelos Focos

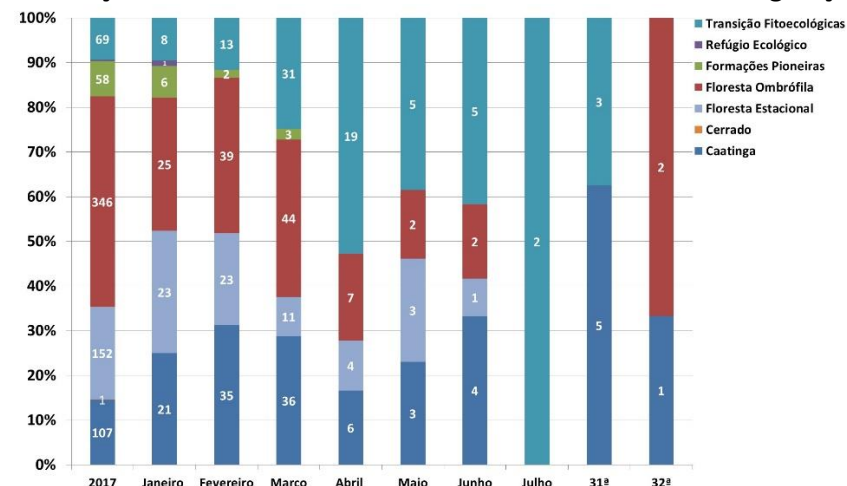


¹Focos monitorados correspondem àqueles que afetaram remanescentes de vegetação ou unidades de conservação, além das ocorrências identificadas nas propriedades rurais, segundo dados do Cadastro Ambiental Rural.

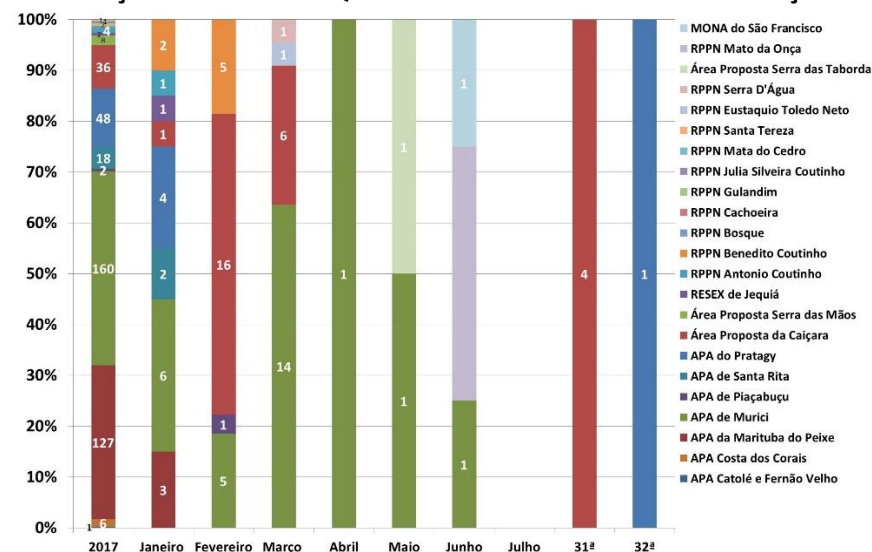
Evolução dos Focos de Queimadas



Evolução dos Focos de Queimadas em Remanescentes de Vegetação



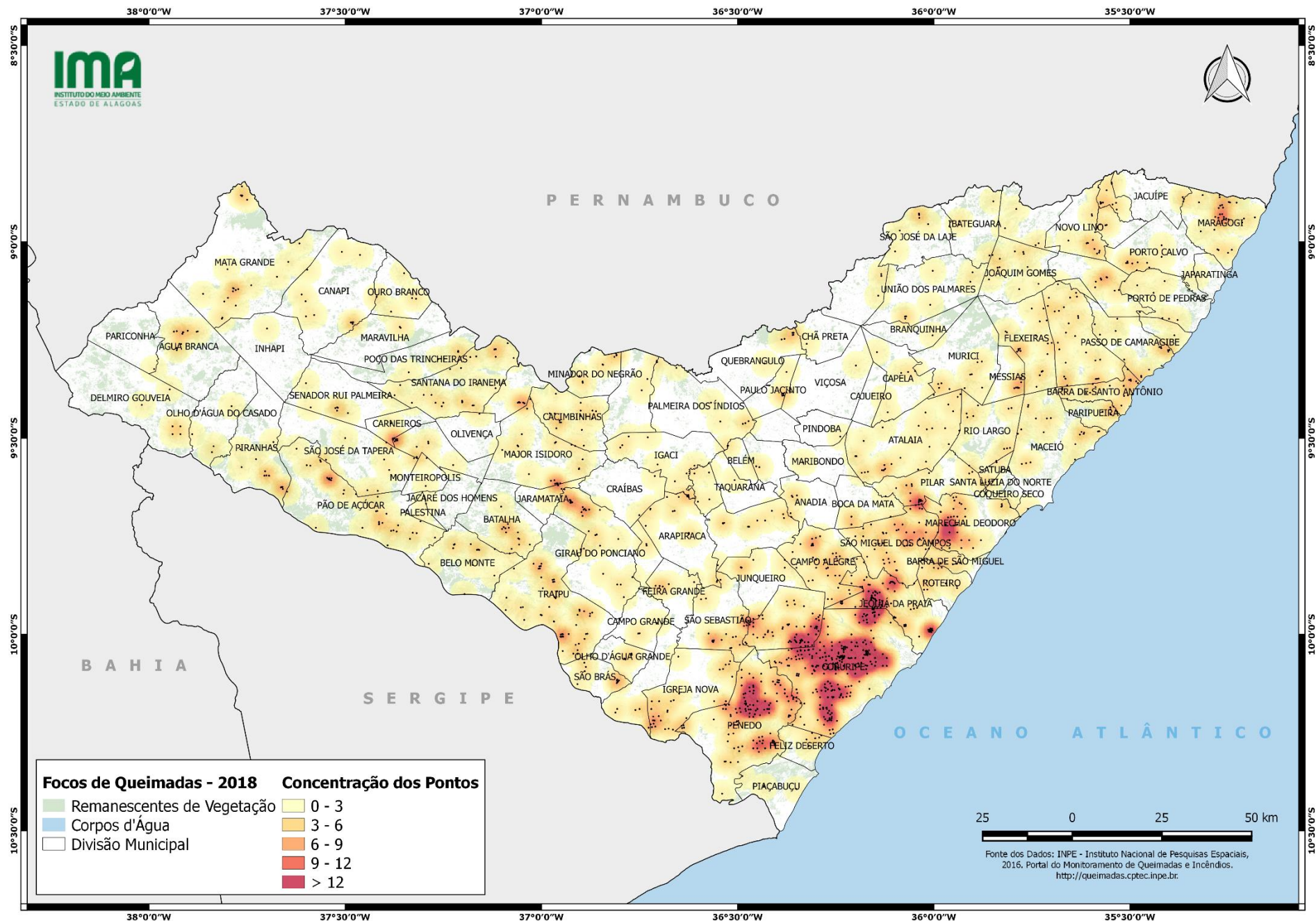
Evolução dos Focos de Queimadas em Unidades de Conservação



DISTRIBUIÇÃO ESPACIAL DOS FOCOS DE QUEIMADAS- 05 a 11/08/2018



CONCENTRAÇÃO DOS FOCOS DE QUEIMADAS – 01/01 a 11/08/2018



**INSTITUTO DO MEIO AMBIENTE DE ALAGOAS
ASSESSORIA AMBIENTAL DE GEOPROCESSAMENTO
RELATÓRIO SEMANAL DE MONITORAMENTO DE FOCOS DE QUEIMADAS**

Página: 7

Relatório:
2018 05-11/08-18

MUNICÍPIO	QTD FOCOS	DATA (aaaammdd)	HORA GMT (hms)	LATITUDE	LONGITUDE	PRECIPITAÇÃO (mm)	TIPO DE VEGETAÇÃO AFETADA	UNIDADE DE CONSERVAÇÃO	CÓDIGO DA PROPRIEDADE DE OCORRÊNCIA DO FOCO DE QUEIMADA
Pão de Açúcar	4	2018/08/08	13:05:00	-9,601000	-37,546000	0,00	-	-	AL-2706406-F58B2D5AC8264574ACCAC3D75F5FD97D
		2018/08/08	13:05:00	-9,602000	-37,535000	0,00	-	-	AL-2706406-F58B2D5AC8264574ACCAC3D75F5FD97D
		2018/08/09	16:18:00	-9,602140	-37,540480	0,00	-	-	AL-2706406-F58B2D5AC8264574ACCAC3D75F5FD97D
		2018/08/09	16:18:00	-9,604230	-37,541830	0,00	Caatinga	-	AL-2706406-F58B2D5AC8264574ACCAC3D75F5FD97D
Maceió	2	2018/08/05	15:48:00	-9,482520	-35,578420	0,00	Floresta Ombrófila	-	-
		2018/08/06	16:10:00	-9,485000	-35,720000	0,00	-	APA do Pratagy	AL-2704302-9EDB1D2A35D94388A18FE5853DCE52BD
Canapi	1	2018/08/09	16:18:00	-9,033320	-37,462330	0,00	-	-	AL-2701605-FB6EF5F85A1B4BDF859E2DA50B2CC2E4
Maragogi	1	2018/08/10	15:54:00	-8,886410	-35,271520	0,00	Floresta Ombrófila	-	AL-2704500-6DEEEDD48A1C4BED940424994739DD62
Passo de Camaragibe	1	2018/08/06	15:30:00	-9,236450	-35,576740	0,00	-	-	AL-2705101-33BDF99F832D489E95A92DD41464962D
São Luís do Quitunde	1	2018/08/10	15:54:00	-9,343260	-35,667890	0,00	-	-	AL-2708501-7B62AEB907274A52A1C659C52462D7CD