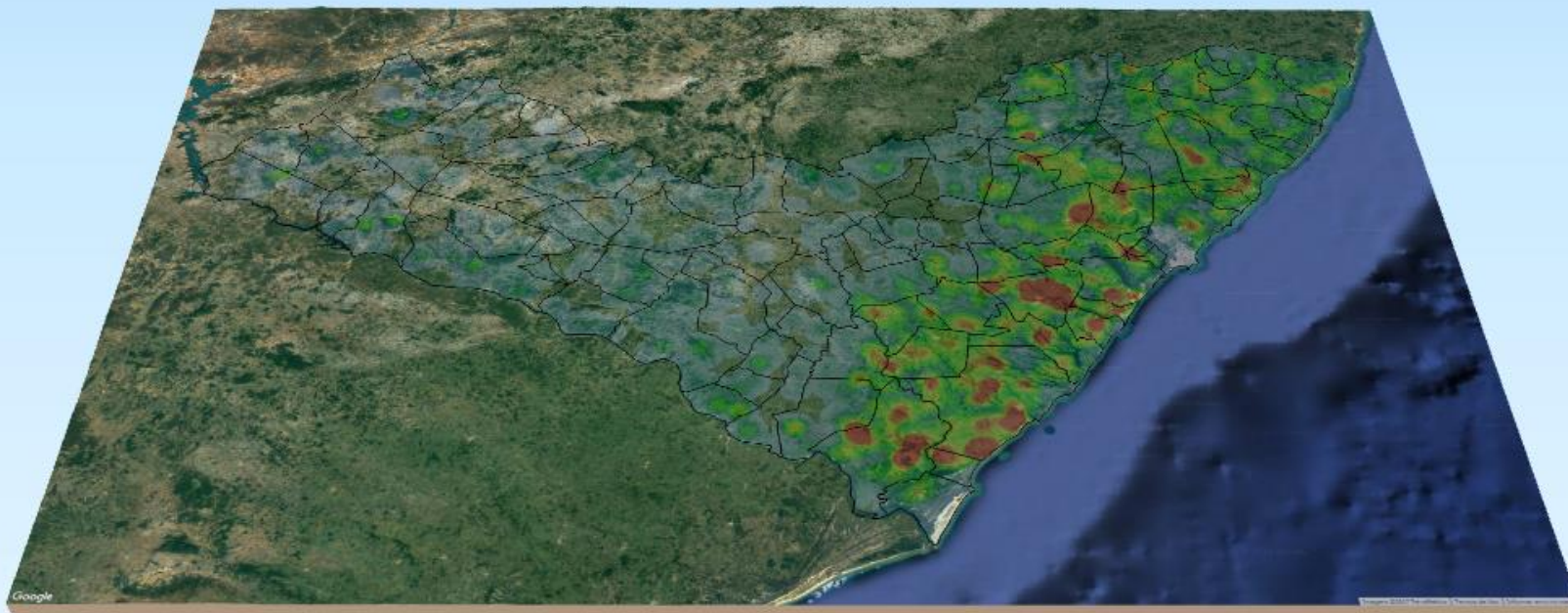


RELATÓRIO DE MONITORAMENTO DE FOCOS DE QUEIMADAS

29 de março a 04 de abril 2020



MONITORAMENTO DE FOCOS DE QUEIMADAS NO ESTADO DE ALAGOAS
RELATÓRIO TÉCNICO

JOSÉ RENAN VASCONCELOS CALHEIROS FILHO

Governador do Estado de Alagoas

FERNANDO SOARES PEREIRA

Secretário de Estado do Meio Ambiente e dos Recursos Hídricos

GUSTAVO RESSURREIÇÃO LOPES

Diretor-Presidente do Instituto do Meio Ambiente de Alagoas

LEONARDO LOPES DE AZEVEDO VIEIRA

Assessor Executivo de Gestão do
Instituto do Meio Ambiente de Alagoas

EPITÁCIO CORREIA DE FARIAS JÚNIOR

Gerente de Fauna, Flora e Unidades de Conservação do
Instituto do Meio Ambiente de Alagoas

DANIEL NIVALDO DA CONCEIÇÃO

Assessor Ambiental de Geoprocessamento do
Instituto do Meio Ambiente de Alagoas

RESUMO DAS OCORRÊNCIAS DOS FOCOS DE QUEIMADAS

29/03 a 04/04/2020

QUANTIDADE TOTAL DE FOCOS NO ESTADO: 10

QUANTIDADE DE FOCOS MONITORADOS¹: 9

QUANTIDADE DE FOCOS QUE AFETARAM UNIDADES DE CONSERVAÇÃO: 0

QUANTIDADE DE FOCOS QUE AFETARAM VEGETAÇÃO: 01

Floresta Ombrófila: 01

RANKING DOS 2 MUNICÍPIOS COM MAIOR QUANTIDADE DE REGISTROS DE FOCOS:

1- Coruripe: 05

2-Marechal Deodoro: 02

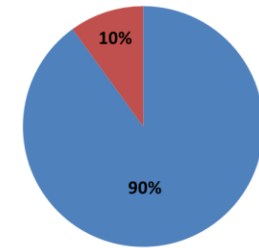
RANKING DOS 2 MUNICÍPIOS COM MENOR QUANTIDADE DE REGISTROS DE FOCOS:

1- Maceió: 01

2- Poço das Trincheiras: 01

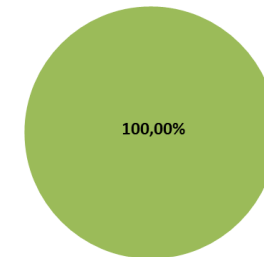
Relações dos Focos Monitorados em Relação ao Total Registrado

■ Focos Monitorados ■ Focos Não Monitorados



Tipos de Vegetação Afetados Pelos Focos

■ Caatinga ■ Floresta Estacional
■ Floresta Ombrófila ■ Formações Pioneiras
■ Transição Fitoecológicas



¹Focos monitorados correspondem àqueles que afetaram remanescentes de vegetação ou unidades de conservação, além das ocorrências identificadas nas propriedades rurais, segundo dados do Cadastro Ambiental Rural.



INSTITUTO DO MEIO AMBIENTE
ESTADO DE ALAGOAS

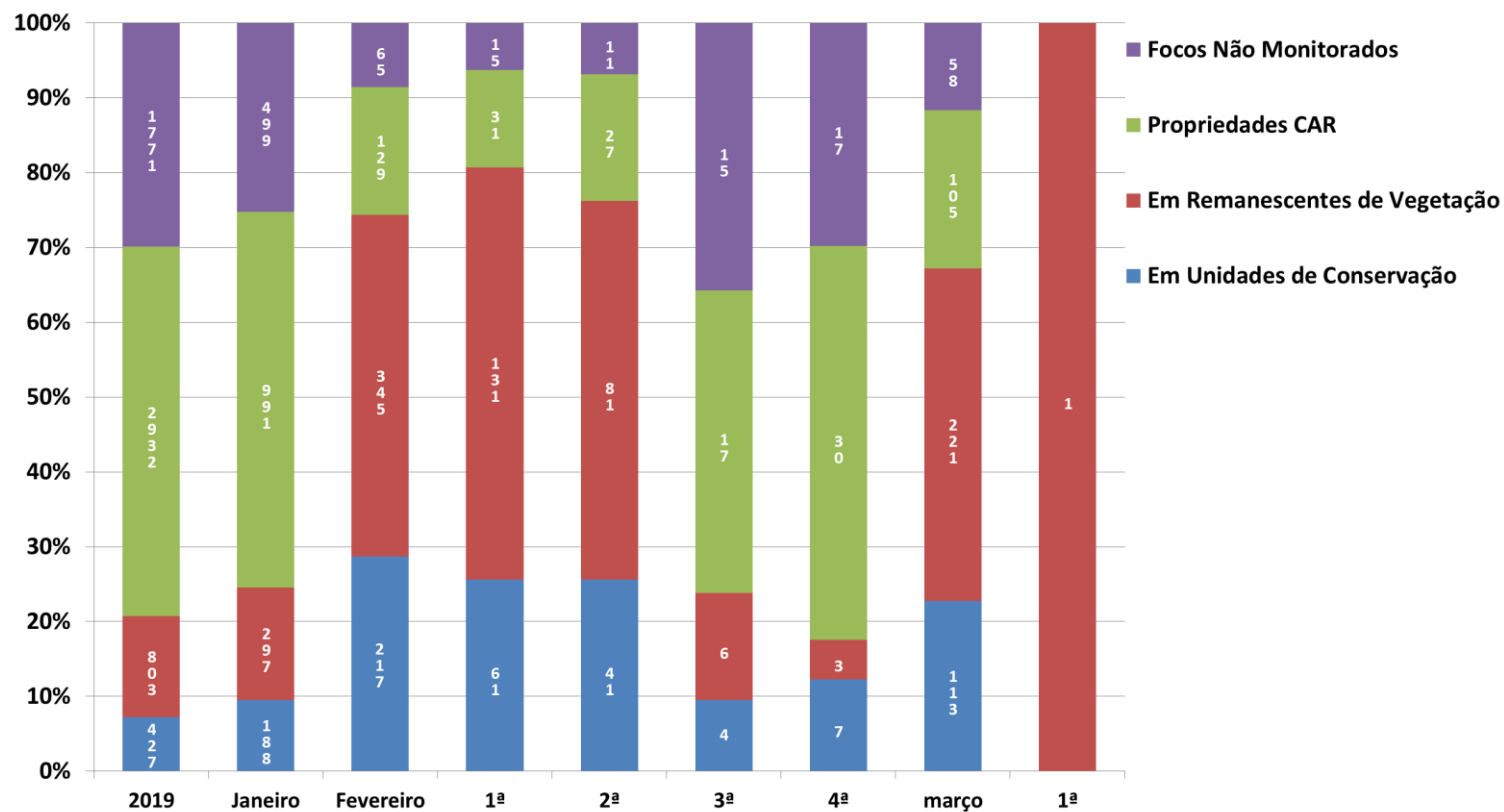
Av. Major Cícero de Góes Monteiro, 2197,
Mutange – CEP 57017-515– Maceió, Alagoas.
Fone: 3315-1738/1778
Fax 3315-1732; www.ima.al.gov.

INSTITUTO DO MEIO AMBIENTE DE ALAGOAS ASSESSORIA AMBIENTAL DE GEOPROCESSAMENTO RELATÓRIO SEMANAL DE MONITORAMENTO DE FOCOS DE QUEIMADAS

Página: 4

Relatório:
2020 29/03 a 04/04

Evolução dos Focos de Queimadas





INSTITUTO DO MEIO AMBIENTE
ESTADO DE ALAGOAS

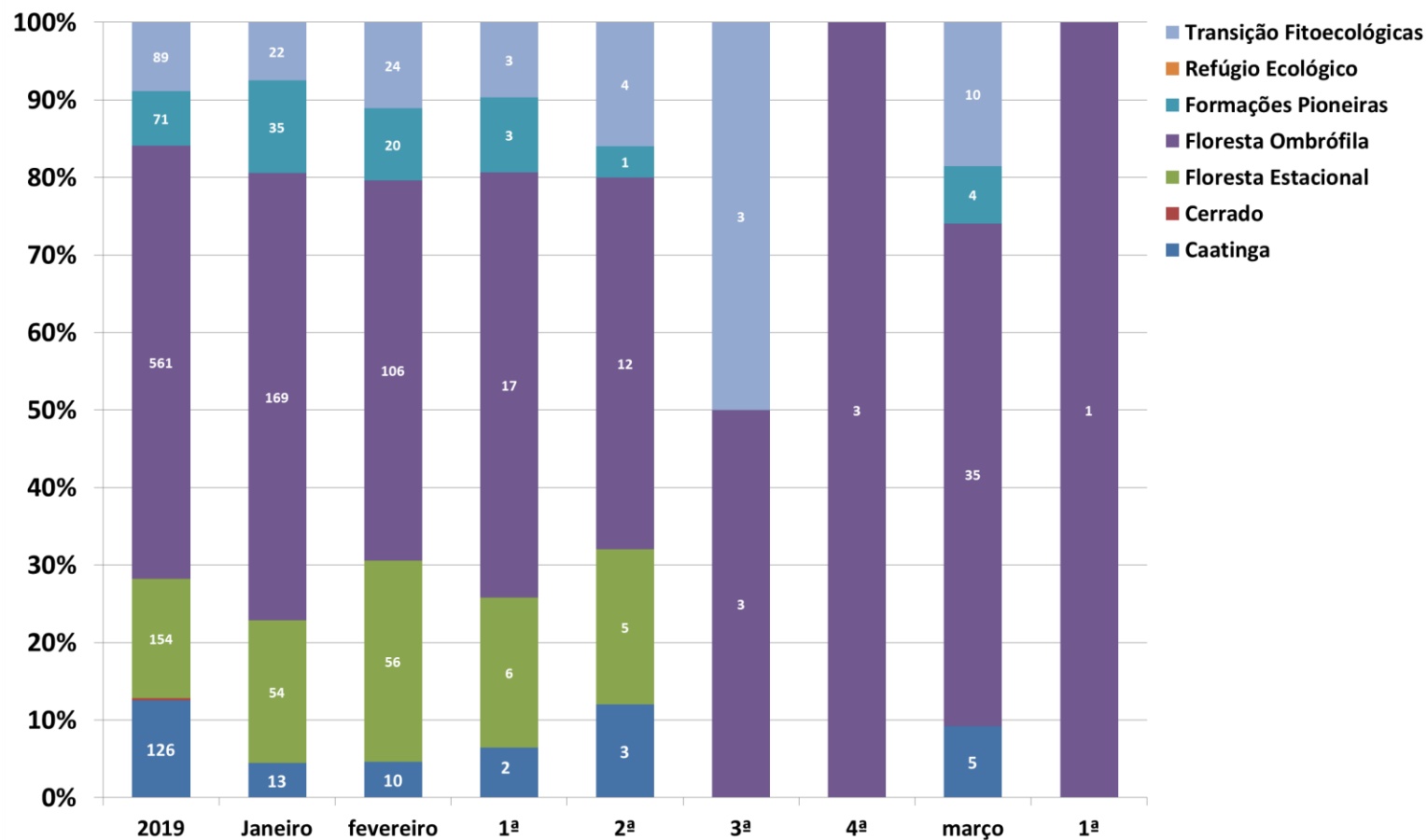
Av. Major Cícero de Góes Monteiro, 2197,
Mutange – CEP 57017-515– Maceió, Alagoas.
Fone: 3315-1738/1778
Fax 3315-1732; www.ima.al.gov.

INSTITUTO DO MEIO AMBIENTE DE ALAGOAS ASSESSORIA AMBIENTAL DE GEOPROCESSAMENTO RELATÓRIO SEMANAL DE MONITORAMENTO DE FOCOS DE QUEIMADAS

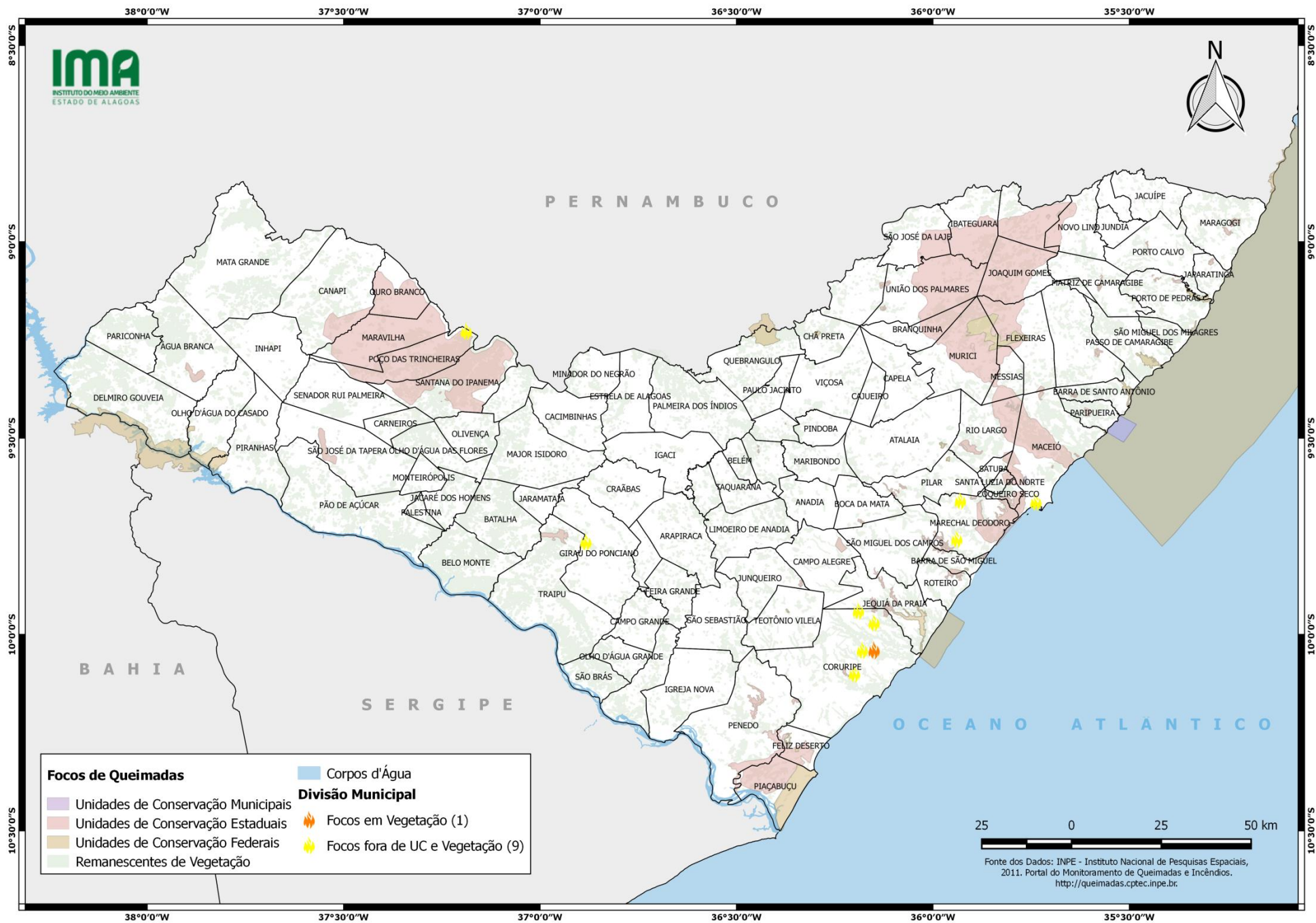
Página: 5

Relatório:
2020 29/03 a 04/04

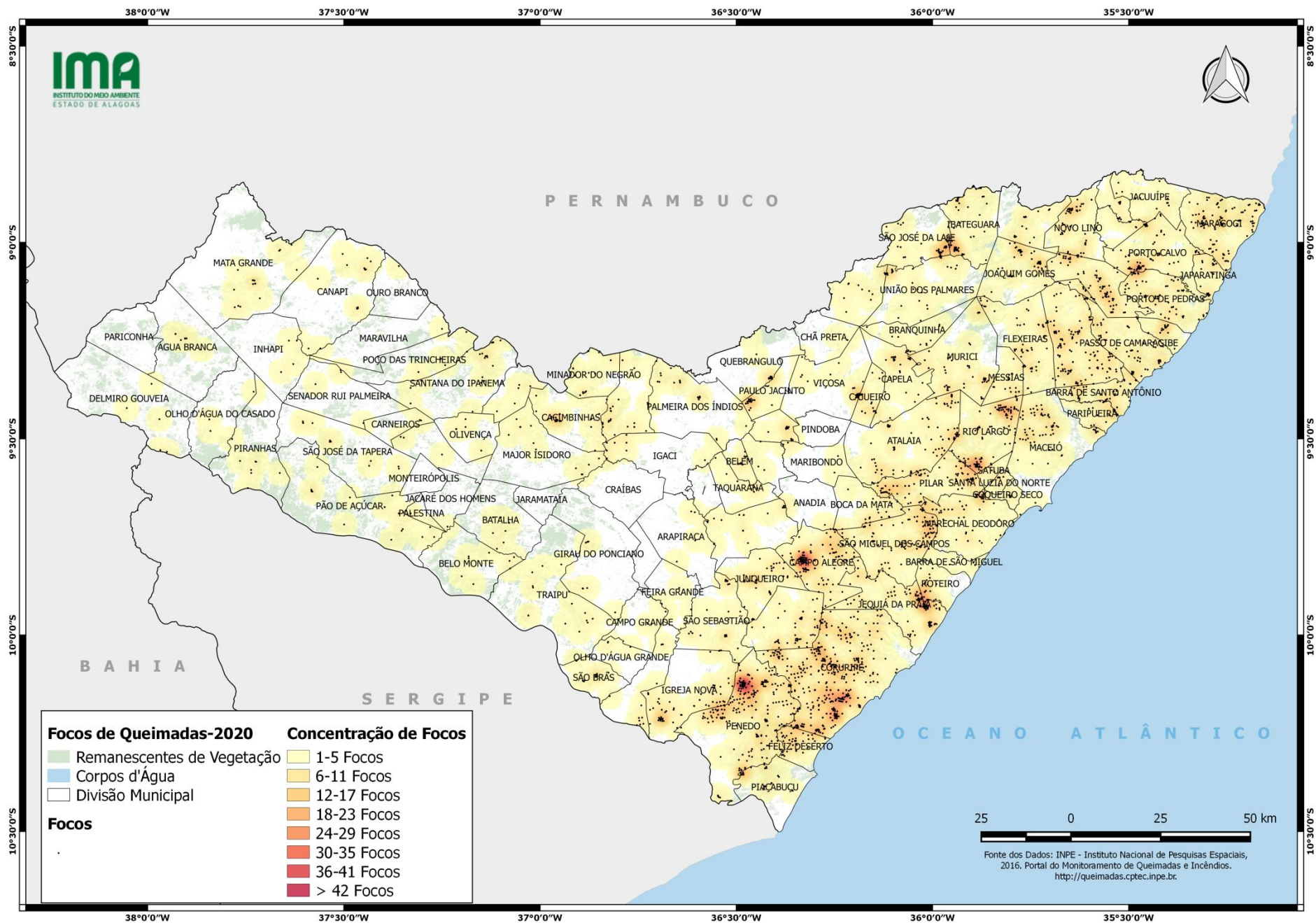
Evolução dos Focos de Queimadas em Remanescentes de Vegetação



DISTRIBUIÇÃO ESPACIAL DOS FOCOS DE QUEIMADAS- 29/03 a 04/04/2020



CONCENTRAÇÃO DOS FOCOS DE QUEIMADAS – 01/01 a 04/04/2020



**INSTITUTO DO MEIO AMBIENTE DE ALAGOAS
ASSESSORIA AMBIENTAL DE GEOPROCESSAMENTO
RELATÓRIO SEMANAL DE MONITORAMENTO DE FOCOS DE QUEIMADAS**

MUNICÍPIO	QTD FOCOS	DATA (aaaammdd)	HORA GMT (hms)	LATITUDE	LONGITUDE	PRECIPITAÇÃO (mm)	UNIDADE DE CONSERVAÇÃO	TIPO DE VEGETAÇÃO AFETADA	CÓDIGO DA PROPRIEDADE DE OCORRÊNCIA DO FOCO DE QUEIMADA
Coruripe	5	2020/03/31	17:44:25	-10,040000	-36,180000	0,05	-	-	AL-2702306-BC632E6717E94300B25C3A0087EA9FED
		2020/03/31	17:44:25	-10,040000	-36,150000	0,05	-	Floresta Ombrófila	-
		2020/03/31	18:19:26	-9,970000	-36,150000	0,07	-	-	AL-2702306-7317606D605244968E972E0E5FE61817
		2020/04/03	20:19:26	-9,940000	-36,190000	4,28	-	-	AL-2702306-6AE7255467B54BAC9F3272C10771264B
		2020/04/04	20:34:24	-10,100000	-36,200000	0,81	-	-	AL-2702306-BC632E6717E94300B25C3A0087EA9FED
Marechal Deodoro	2	2020/03/29	03:24:00	-9,659240	-35,930490	12,40	-	-	AL-2704708-862D21C8A4E64B77B370543E45A25AA6
		2020/03/29	16:00:00	-9,757100	-35,939490	14,76	-	-	AL-2704708-DF8650582B074EE5A1C1EBFF4C06DCB6
Poço das Trincheiras	1	2020/03/31	03:41:41	-9,227930	-37,187950	0,00	-	-	AL-2707206-3D5261EBFCE94714999CFA67765B8A01
Maceió	1	2020/03/31	12:55:00	-9,663000	-35,738000	0,00	-	-	AL-2704302-DCF75977D9144037ACEF152B5B975964