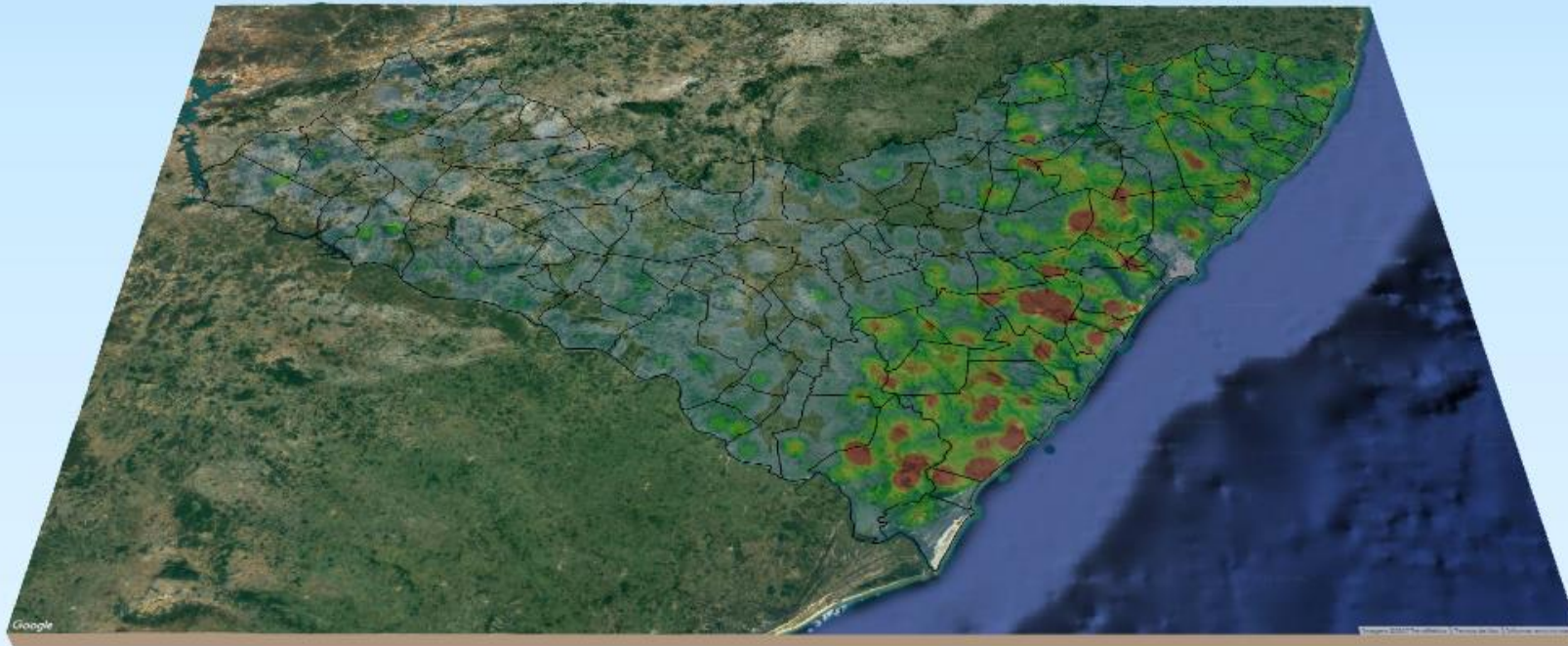


# RELATÓRIO DE MONITORAMENTO DE FOCOS DE QUEIMADAS

25 de Fevereiro a 02 de Março de 2024



**MONITORAMENTO DE FOCOS DE QUEIMADAS NO ESTADO DE ALAGOAS**  
**RELATÓRIO TÉCNICO**

**PAULO SURUAGY DO AMARAL DANTAS**  
Governador do Estado de Alagoas

**GINO CÉSAR MENESES PAIVA**  
Secretário de Estado do Meio Ambiente e dos Recursos Hídricos

**GUSTAVO RESSURREIÇÃO LOPES**  
Diretor-Presidente do Instituto do Meio Ambiente de Alagoas

**IVENS BARBOZA LEÃO**  
Diretor Executivo de Gestão do  
Instituto do Meio Ambiente de Alagoas

**DANIEL NIVALDO DA CONCEIÇÃO**  
Supervisor de Geoprocessamento do  
Instituto do Meio Ambiente de Alagoas

## RESUMO DAS OCORRÊNCIAS DOS FOCOS DE QUEIMADAS 25/02 a 02/03/2024

QUANTIDADE TOTAL DE FOCOS NO ESTADO: 170

QUANTIDADE DE FOCOS MONITORADOS<sup>1</sup>: 159

QUANTIDADE DE FOCOS QUE AFETARAM UNIDADES DE CONSERVAÇÃO: 15

APA de Murici: 5	APA da Marituba do Peixe: 1
APA Serra da Caiçara: 3	RPPN Benedito Coutinho: 1
RPPN Conceição Lyra 2: 3	RPPN Conceição Lyra 3: 1
APA do Pratagy: 1	

QUANTIDADE DE FOCOS QUE AFETARAM VEGETAÇÃO: 35

Transição Fitoecológica: 12	Caatinga: 4
Floresta Estacional: 9	Formações Pioneiras: 1
Floresta Ombrófila: 9	

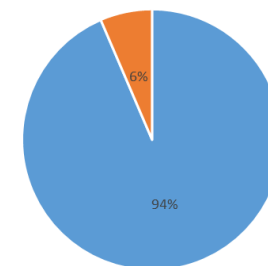
RANKING DOS MUNICÍPIOS COM MAIOR QUANTIDADE DE REGISTROS DE FOCOS:

- 1- Coruripe: 26
- 2- Jequiá da Praia: 14
- 3- Penedo: 13
- 4- Teotônio Vilela: 9
- 5- Minador do Negro: 7

RANKING DOS MUNICÍPIOS COM MENOR QUANTIDADE DE REGISTROS DE FOCOS:

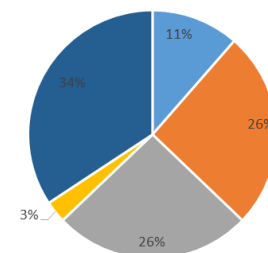
- 1- Atalaia: 1
- 2- Batalha: 1
- 3- Coité do Nóia: 1
- 4- Craibas: 1
- 5- Ibatiguara: 1

FOCOS MONITORADOS E NÃO MONITORADOS



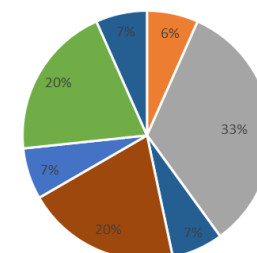
■ FOCOS MONITORADOS ■ FOCOS NÃO MONITORADOS

FOCOS POR TIPO DE VEGETAÇÃO AFETADA



■ CAATINGA ■ FLORESTA ESTACIONAL ■ FLORESTA OMBRÓFILA  
■ FORMAÇÕES PIONEIRAS ■ TRANSIÇÃO FITOECOLÓGICA

FOCOS POR UC'S AFETADAS



■ APA da Marituba do Peixe ■ APA de Murici ■ APA do Pratagy  
■ APA Serra da Caiçara ■ RPPN Benedito Coutinho ■ RPPN Conceição Lyra 2  
■ RPPN Conceição Lyra 3

<sup>1</sup>Focos monitorados correspondem àqueles que afetaram remanescentes de vegetação ou unidades de conservação, além das ocorrências identificadas nas propriedades rurais, segundo dados do Cadastro Ambiental Rural.



INSTITUTO DO MEIO AMBIENTE  
ESTADO DE ALAGOAS

Av. Fernandes Lima, 679  
Farol – CEP 57057-450 – Maceió, Alagoas.  
Fone: 3315-1738/1778  
Fax 3315-1732; www.ima.al.gov.

## INSTITUTO DO MEIO AMBIENTE DE ALAGOAS

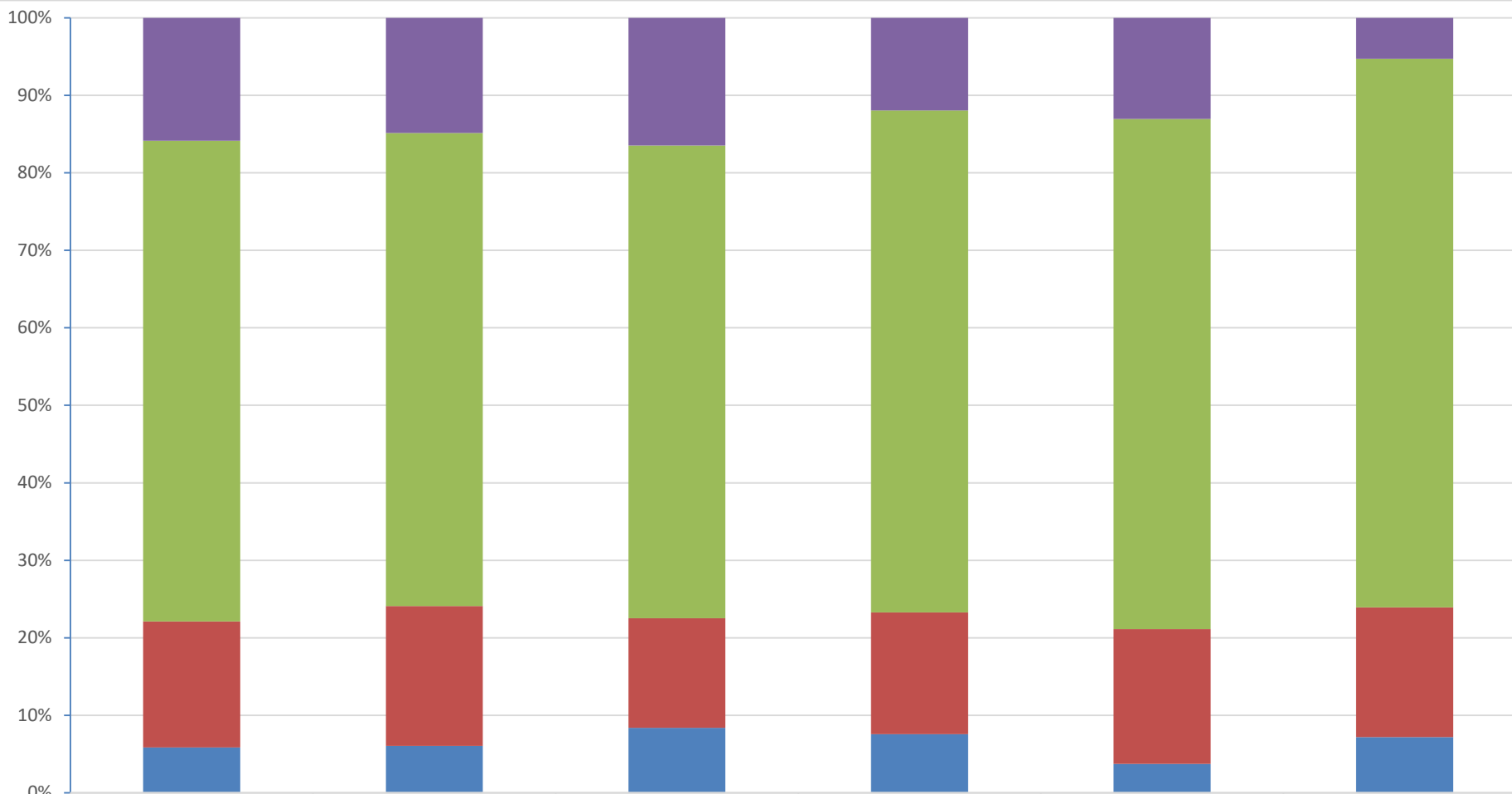
### SUPERVISÃO DE GEOPROCESSAMENTO

## RELATÓRIO SEMANAL DE MONITORAMENTO DE FOCOS DE QUEIMADAS

Página: 4

Relatório:  
25/02 a 02/03/2024

### Evolução dos Focos de Queimadas



■ Focos Não Monitorados

■ Propriedades CAR

■ Em Remanescentes de Vegetação

■ Em Unidades de Conservação

2023

JAN

5

6

7

8

1737

514

100

19

21

11

6807

2114

371

103

106

148

1783

625

86

25

28

35

643

210

51

12

6

15

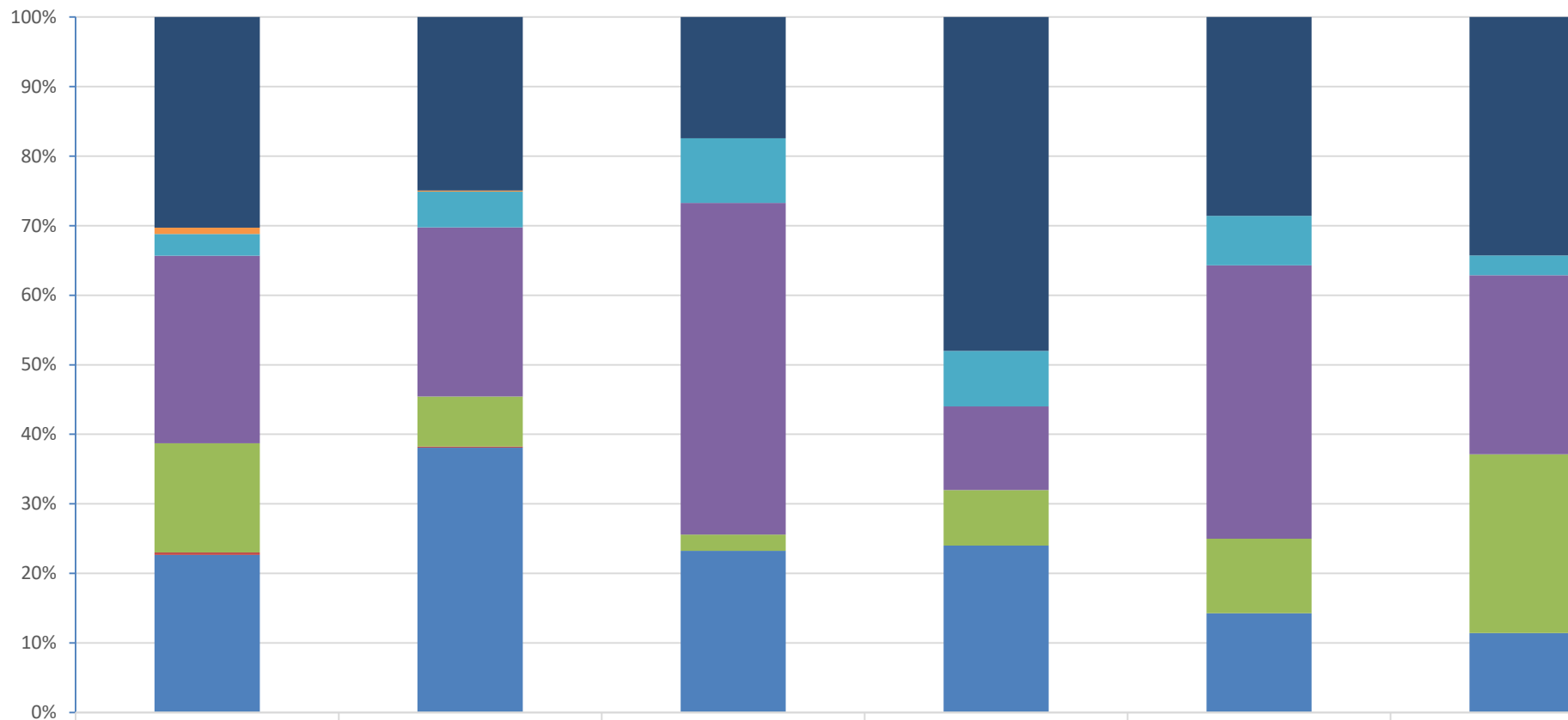


INSTITUTO DO MEIO AMBIENTE  
ESTADO DE ALAGOAS

Av. Fernandes Lima, 679  
Farol – CEP 57057-450 – Maceió, Alagoas.  
Fone: 3315-1738/1778  
Fax 3315-1732; www.ima.al.gov.

INSTITUTO DO MEIO AMBIENTE DE ALAGOAS  
ASSESSORIA AMBIENTAL DE GEOPROCESSAMENTO  
RELATÓRIO SEMANAL DE MONITORAMENTO DE FOCOS DE QUEIMADAS

Evolução dos Focos de Queimadas em Remanescentes de Vegetação



	2023	JAN	5	6	7	8
■ Transição Fitoecológicas	540	156	15	12	8	12
■ Refúgio Ecológico	16	1	0	0	0	0
■ Formações Pioneiras	56	32	8	2	2	1
■ Floresta Ombrófila	481	152	41	3	11	9
■ Floresta Estacional	280	45	2	2	3	9
■ Cerrado	6	1	0	0	0	0
■ Caatinga	404	238	20	6	4	4



INSTITUTO DO MEIO AMBIENTE  
ESTADO DE ALAGOAS

Av. Fernandes Lima, 679  
Farol – CEP 57057-450 – Maceió, Alagoas.  
Fone: 3315-1738/1778  
Fax 3315-1732; www.ima.al.gov.

## INSTITUTO DO MEIO AMBIENTE DE ALAGOAS

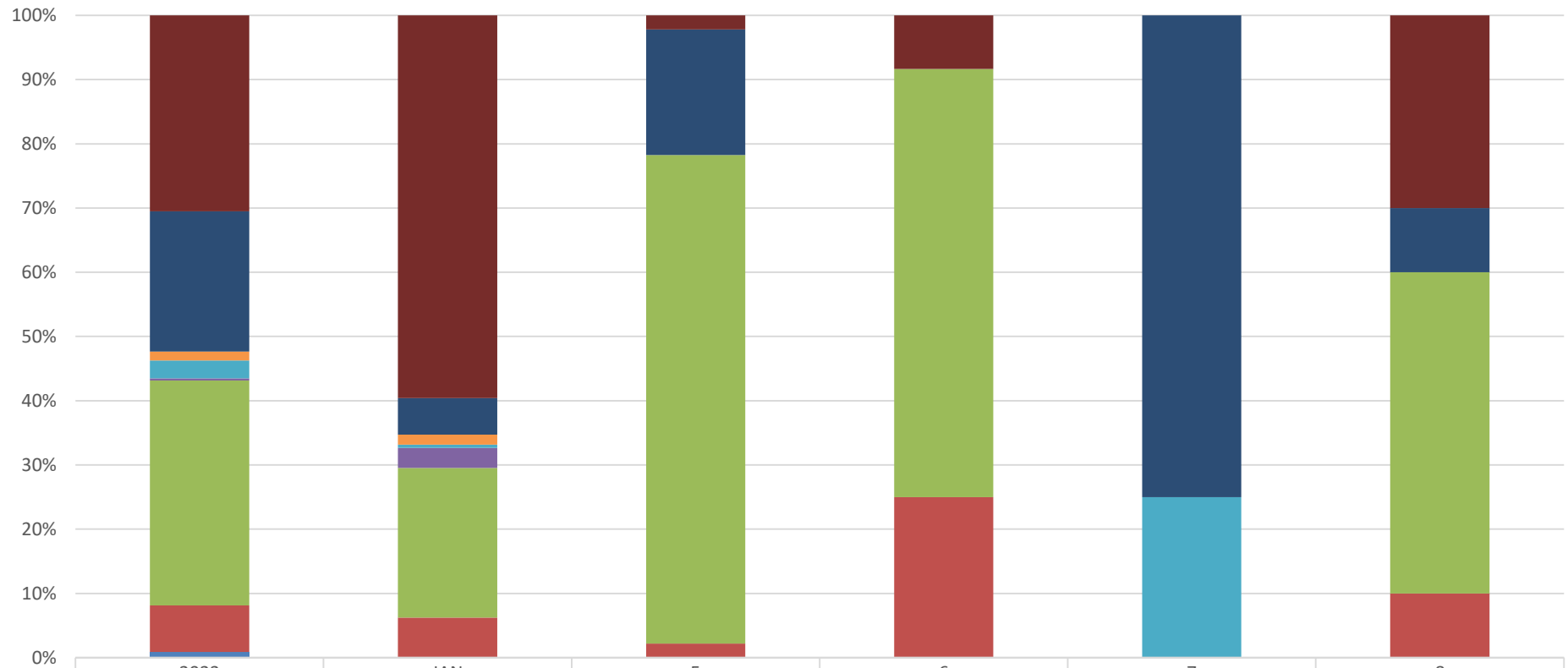
### SUPERVISÃO DE GEOPROCESSAMENTO

#### RELATÓRIO SEMANAL DE MONITORAMENTO DE FOCOS DE QUEIMADAS

Página: 6

Relatório:  
25/02 a 02/03/2024

#### Evolução dos Focos de Queimadas em APAs



	2023	JAN	5	6	7	8
■ APA Serra da Caiçara	176	115	1	1	0	3
■ APA do Pratagy	126	11	9	0	3	1
■ APA do Catolé e Fernão Velho	8	3	0	0	0	0
■ APA de Santa Rita	16	1	0	0	1	0
■ APA de Piaçabuçu	2	6	0	0	0	0
■ APA de Murici	202	45	35	8	0	5
■ APA da Marituba do Peixe	42	12	1	3	0	1
■ APA Costa dos Corais	5	0	0	0	0	0



INSTITUTO DO MEIO AMBIENTE  
ESTADO DE ALAGOAS

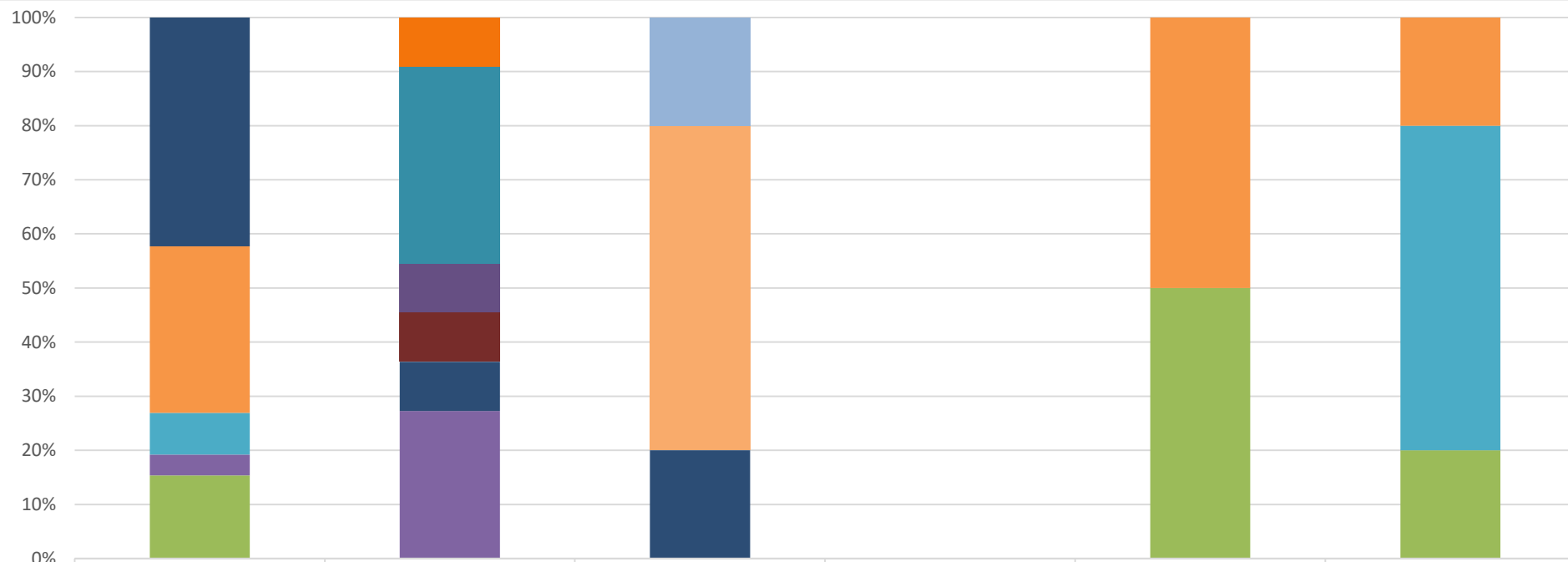
Av. Fernandes Lima, 679  
Farol – CEP 57057-450 – Maceió, Alagoas.  
Fone: 3315-1738/1778  
Fax 3315-1732; www.ima.al.gov.

INSTITUTO DO MEIO AMBIENTE DE ALAGOAS  
ASSESSORIA AMBIENTAL DE GEOPROCESSAMENTO  
RELATÓRIO SEMANAL DE MONITORAMENTO DE FOCOS DE QUEIMADAS

Página: 7

25/02 a 02/03/2024

Evolução dos Focos de Queimadas em RPPN's



	2023	JAN	5	6	7	8
RPPN Sereno	0	0	1	0	0	0
RPPN Reserva Mata da Sálvia	0	1	0	0	0	0
RPPN Lula Lobo	0	4	0	0	0	0
RPPN Olho d'Água	0	1	0	0	0	0
RPPN Serra d'Água	0	0	3	0	0	0
RPPN Eustáquio Toledo Neto	0	1	0	0	0	0
RPPN Dubinha Guimarães	11	1	1	0	0	0
RPPN Conceição Lyra 3	8	0	0	0	1	1
RPPN Conceição Lyra 2	2	0	0	0	0	3
RPPN Boca do Rio	1	3	0	0	0	0
RPPN Benedito Coutinho	4	0	0	0	1	1



INSTITUTO DO MEIO AMBIENTE  
ESTADO DE ALAGOAS

Av. Fernandes Lima, 679  
Farol – CEP 57057-450 – Maceió, Alagoas.  
Fone: 3315-1738/1778  
Fax 3315-1732; www.ima.al.gov.

## INSTITUTO DO MEIO AMBIENTE DE ALAGOAS

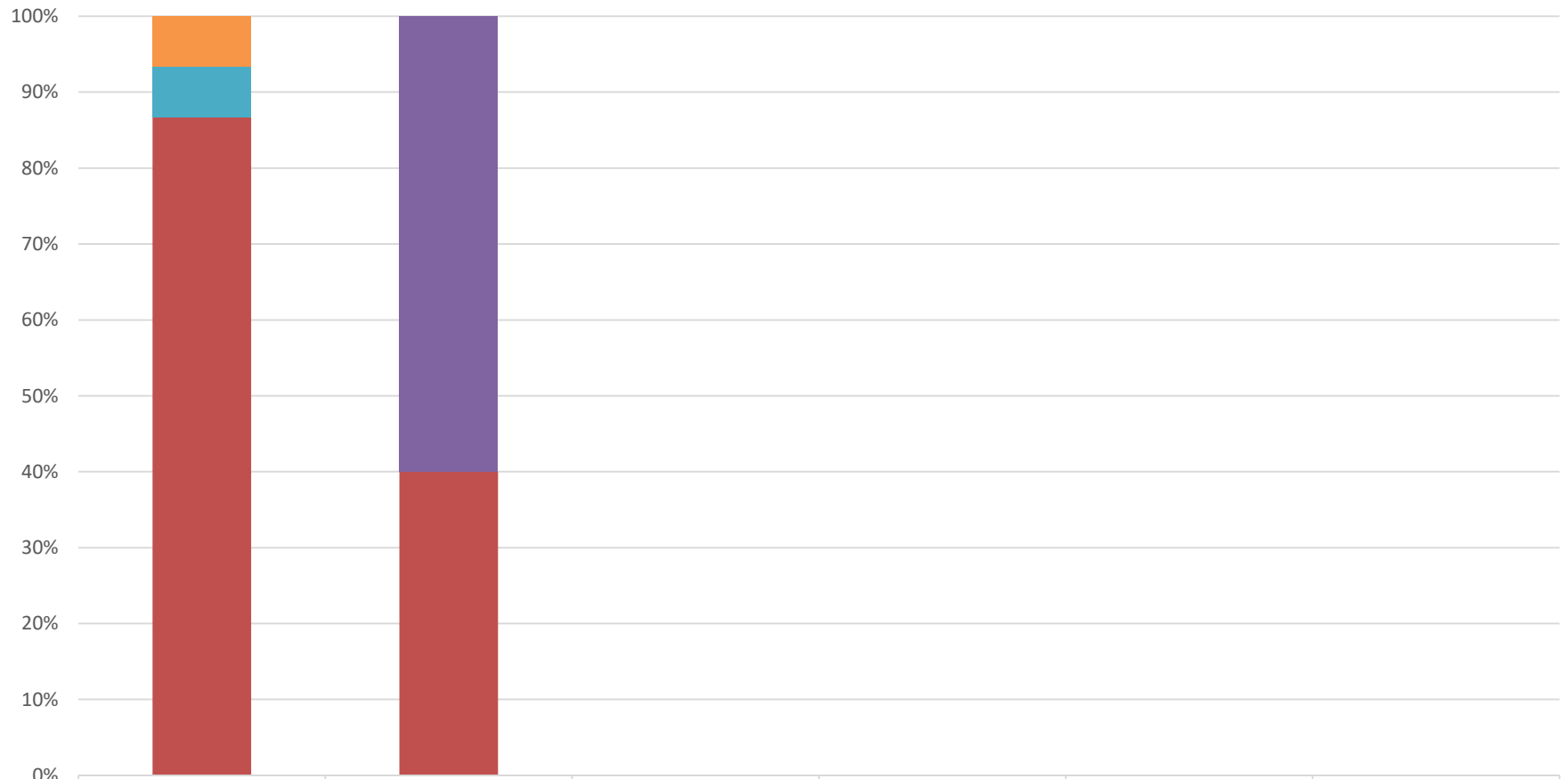
### SUPERVISÃO DE GEOPROCESSAMENTO

# RELATÓRIO SEMANAL DE MONITORAMENTO DE FOCOS DE QUEIMADAS

Página: 8

Relatório:  
25/02 a 02/03/2024

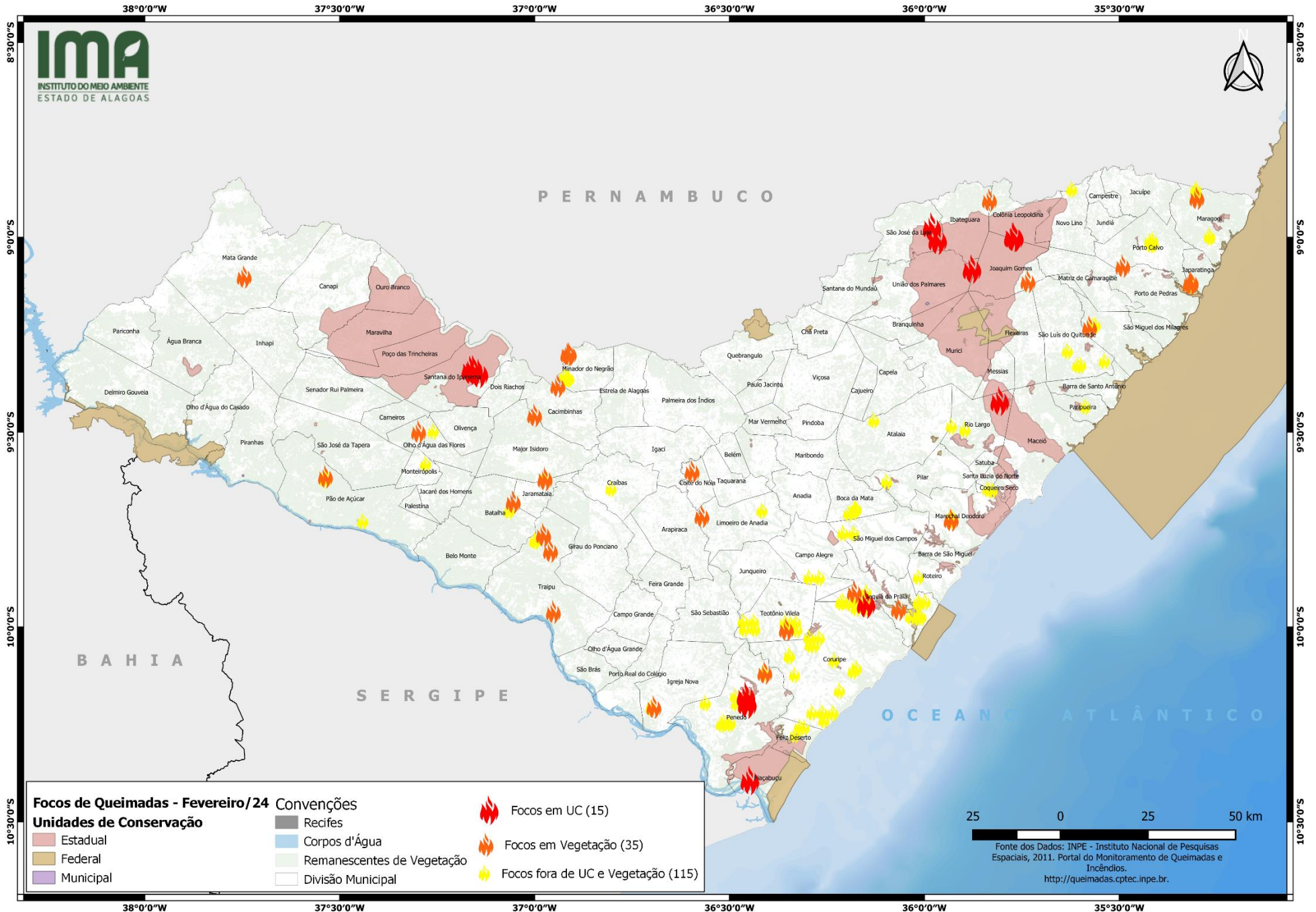
### Evolução dos Focos de Queimadas em Outras Unidades de Conservação



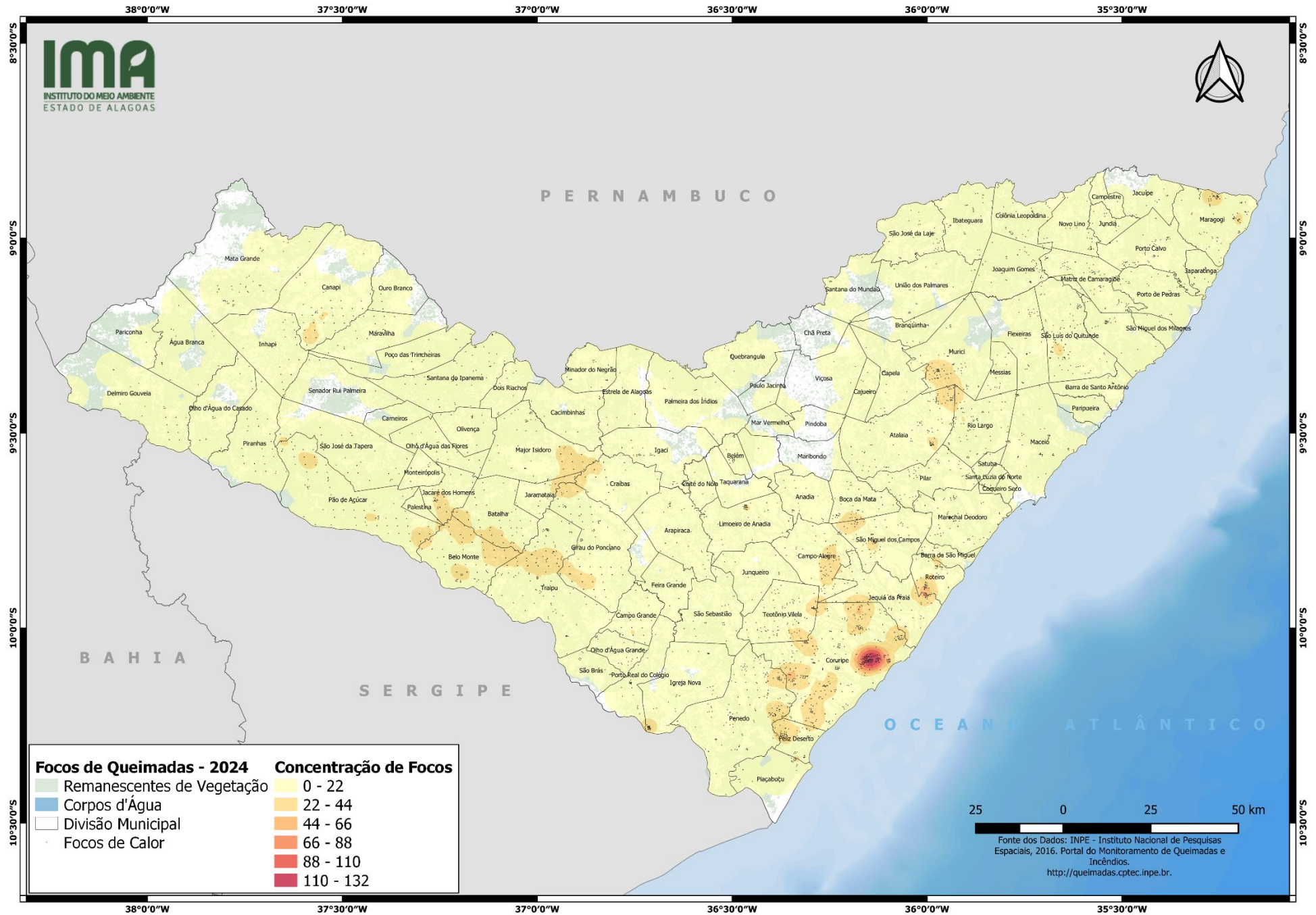
	2023	JAN	5	6	7	8
RVS Morros do Craunã	2	0	0	0	0	0
RESEX de Jequiá	2	0	0	0	0	0
RESEC Manguezais da Lagoa de Roteiro	0	3	0	0	0	0
REBIO de Pedra Talhada	0	0	0	0	0	0
MONA do Rio São Francisco	26	2	0	0	0	0



# DISTRIBUIÇÃO ESPACIAL DOS FOCOS DE QUEIMADAS – 25/02 a 02/03/2024



# CONCENTRAÇÃO DOS FOCOS DE QUEIMADAS – 01/01/2024 a 02/03/2024





INSTITUTO DO MEIO AMBIENTE  
ESTADO DE ALAGOAS

Av. Fernandes Lima, 679  
Farol – CEP 57057-450 – Maceió, Alagoas.  
Fone: 3315-1738/1778  
Fax 3315-1732; www.ima.al.gov.

INSTITUTO DO MEIO AMBIENTE DE ALAGOAS  
ASSESSORIA AMBIENTAL DE GEOPROCESSAMENTO  
RELATÓRIO SEMANAL DE MONITORAMENTO DE FOCOS DE QUEIMADAS

Página: 11

25/02 a 02/03/2024

MUNICÍPIO	QTD FOCOS	DATA (aaaa/mm/dd)	HORA GMT (hms)	LATITUDE	LONGITUDE	PRECIPITAÇÃO (mm)	UNIDADE DE CONSERVAÇÃO	TIPO DE VEGETAÇÃO AFETADA	CÓDIGO DA PROPRIEDADE DE OCORRÊNCIA DO FOCO DE QUEIMADA
Coruripe	26	26/02/2024	22:04:27	-9,94000	-36,15000	0,00	RPPN Benedito Coutinho	Floresta Ombrófila	AL-2703759-805CFC090CC44D90B1D684FEF92F1E02
		25/02/2024	16:05:00	-10,07447	-36,34752	0,00	-	-	AL-27023060ADED15B49984CDAFA47ADA6A1B31113E
		25/02/2024	15:39:00	-10,07357	-36,34652	0,00	-	-	AL-27023060ADED15B49984CDAFA47ADA6A1B31113E
		26/02/2024	20:06:02	-10,12210	-36,33370	0,00	-	-	AL-2702306-43B87C0F1627449F916EBA2F28B01599
		26/02/2024	22:04:27	-9,94000	-36,19000	0,00	-	-	AL-2702306-6AE7255467B54BAC9F3272C10771264B
		26/02/2024	21:56:01	-9,95180	-36,17530	0,00	-	-	AL-2702306-6AE7255467B54BAC9F3272C10771264B
		26/02/2024	22:06:01	-9,95180	-36,17530	0,00	-	-	AL-2702306-6AE7255467B54BAC9F3272C10771264B
		26/02/2024	21:56:01	-9,95230	-36,14820	0,00	-	-	AL-2702306-7317606D605244968E972E0E5FE61817
		26/02/2024	22:06:01	-9,95230	-36,14820	0,00	-	-	AL-2702306-7317606D605244968E972E0E5FE61817
		01/03/2024	16:37:00	-10,11253	-36,18334	0,00	-	-	AL-2702306-7BA123EB9093491EB9965A5F1A1A878F
		26/02/2024	22:36:02	-10,08550	-36,23240	0,00	-	-	AL-2702306-80932C70570D4D2CB119C079A74948DF
		01/03/2024	15:45:00	-10,11223	-36,18283	0,00	-	-	AL-2702306-9121ED906D5544869BB6685D1878281A
		29/02/2024	22:46:02	-10,10580	-36,17480	0,00	-	-	AL-2702306-B5FE16F472254420BF95B2F93A888C77
		02/03/2024	00:10:51	-10,04660	-36,28380	2,78	-	-	AL-2702306-BC632E6717E94300B25C3A0087EA9FED
		26/02/2024	20:16:02	-10,02650	-36,29690	0,00	-	-	AL-2702306-BC632E6717E94300B25C3A0087EA9FED
		26/02/2024	20:16:02	-10,02700	-36,26990	0,00	-	-	AL-2702306-BC632E6717E94300B25C3A0087EA9FED
		26/02/2024	20:16:02	-10,04580	-36,29350	0,00	-	-	AL-2702306-BC632E6717E94300B25C3A0087EA9FED
		26/02/2024	22:46:03	-10,21980	-36,26210	0,00	-	-	AL-2702306-E04242891CAF47729B4083DD631C27D4
		26/02/2024	22:46:03	-10,22030	-36,23500	0,05	-	-	AL-2702306-E04242891CAF47729B4083DD631C27D4
		26/02/2024	22:46:03	-10,23910	-36,25860	0,00	-	-	AL-2702306-E04242891CAF47729B4083DD631C27D4
Jequiá da Praia	14	25/02/2024	22:56:03	-10,22030	-36,23500	0,10	-	-	AL-2702306-E04242891CAF47729B4083DD631C27D4
		25/02/2024	22:56:03	-10,21980	-36,26210	0,10	-	-	AL-2702306-E04242891CAF47729B4083DD631C27D4
		25/02/2024	22:46:03	-10,21980	-36,26210	0,10	-	-	AL-2702306-E04242891CAF47729B4083DD631C27D4
		25/02/2024	22:56:03	-10,21930	-36,28920	0,10	-	-	AL-2702306-E04242891CAF47729B4083DD631C27D4
		25/02/2024	23:56:00	-9,93714	-36,21500	0,00	-	-	AL-2702306-ED151E71762241C5B94ADD8F89B8A46B
		01/03/2024	22:36:03	-10,16280	-36,21850	0,00	-	-	AL-2702306-FA2AE7A8F48846A887A3C2F031A3AD06
		26/02/2024	22:04:27	-9,91000	-36,18000	0,00	-	Floresta Ombrófila	AL-2703759-FFDC253C02F442B98A979E357D572E27
		02/03/2024	01:06:01	-9,95380	-36,06680	0,10	-	Floresta Ombrófila	-
		25/02/2024	23:56:00	-9,93313	-36,21009	0,00	-	-	AL-2701407-9B15E92391DF481A9E9CD4CDDFF2B75E
		26/02/2024	22:04:27	-9,91000	-36,15000	0,00	-	-	AL-2703759-805CFC090CC44D90B1D684FEF92F1E02
		26/02/2024	22:06:01	-9,93290	-36,15170	0,00	-	-	AL-2703759-805CFC090CC44D90B1D684FEF92F1E02
		01/03/2024	00:31:22	-9,93520	-35,99850	0,00	-	-	AL-2703759-8A9CB95F195B45879504215181887F87
		26/02/2024	21:56:01	-9,93240	-36,17880	0,00	-	-	AL-2703759-A3733CEC1E1B4D13998AC3418231C62C
		26/02/2024	22:06:01	-9,93240	-36,17880	0,00	-	-	AL-2703759-A3733CEC1E1B4D13998AC3418231C62C
		02/03/2024	04:33:00	-9,97587	-36,01680	0,00	-	-	AL-2703759-A4F2A20A135B4A058381805DC2152238
		01/03/2024	00:31:22	-9,93950	-36,01540	0,00	-	-	AL-2703759-ABA6D3C3BBC14C48B81CE1034A99B9C9
01/03/2024	22:46:01	-9,93550	-36,01590	0,00	-	-	AL-2703759-ABA6D3C3BBC14C48B81CE1034A99B9C9		
02/03/2024	04:33:00	-9,96921	-36,01608	0,00	-	-	AL-2703759-ABA6D3C3BBC14C48B81CE1034A99B9C9		
02/03/2024	04:26:02	-9,97410	-36,00900	0,00	-	-	AL-2703759-ABA6D3C3BBC14C48B81CE1034A99B9C9		
02/03/2024	04:26:02	-9,97360	-36,03620	0,00	-	-	AL-2703759-C9BDBA0B86144B389932D2F4968D3304		



INSTITUTO DO MEIO AMBIENTE  
ESTADO DE ALAGOAS

Av. Fernandes Lima, 679  
Farol – CEP 57057-450 – Maceió, Alagoas.  
Fone: 3315-1738/1778  
Fax 3315-1732; www.ima.al.gov.

INSTITUTO DO MEIO AMBIENTE DE ALAGOAS  
SUPERVISÃO DE GEOPROCESSAMENTO

RELATÓRIO SEMANAL DE MONITORAMENTO DE FOCOS DE QUEIMADAS

Página: 12

Relatório:  
25/02 a 02/03/2024

Localidade	Quantidade	Data	Hora	Coordenada X	Coordenada Y	Área (m²)	Vegetação	Identificador	
Penedo	13	26/02/2024	00:06:03	-10,19680	-36,45470	0,00	RPPN Conceição Lyra 2	Floresta Estacional	AL-2706703-ACC225EDC19946528311509AB886A50C
		29/02/2024	21:56:03	-10,19680	-36,45470	0,00	RPPN Conceição Lyra 2	Floresta Estacional	AL-2706703-ACC225EDC19946528311509AB886A50C
		01/03/2024	21:36:03	-10,19680	-36,45470	0,00	RPPN Conceição Lyra 2	Floresta Estacional	AL-2706703-ACC225EDC19946528311509AB886A50C
		26/02/2024	00:06:02	-10,17750	-36,45820	0,00	RPPN Conceição Lyra 3	Floresta Estacional	AL-2706703-EE8A1BCD5E214CD789F4FA488DC3BE76
		29/02/2024	15:16:00	-10,11706	-36,40966	0,00	-	Floresta Estacional	AL-2706703-29E6130C400347DC98D5E18728F2FE38
		29/02/2024	15:16:00	-10,11757	-36,41385	0,00	-	-	AL-2706703-21631BF5DB20472C90836BF23C13AEEO
		28/02/2024	22:46:03	-10,19480	-36,56250	0,13	-	-	AL-2706703-341222076E414C6EBF45E5CC9D85352E
		25/02/2024	23:56:00	-10,24651	-36,49823	0,00	-	-	AL-2706703-7D585E21CC1844CE8D3BF5336B3E5008
		25/02/2024	23:56:00	-10,24255	-36,51521	0,00	-	-	AL-2706703-7D585E21CC1844CE8D3BF5336B3E5008
		26/02/2024	03:10:00	-10,24816	-36,50589	0,00	-	-	AL-2706703-7D585E21CC1844CE8D3BF5336B3E5008
		25/02/2024	23:56:00	-10,24938	-36,52112	0,00	-	-	AL-2706703-CBD2922D1D904F38948378D6DC162759
		26/02/2024	00:06:02	-10,17700	-36,48520	0,00	-	-	AL-2706703-EE8A1BCD5E214CD789F4FA488DC3BE76
		26/02/2024	00:06:03	-10,19630	-36,48170	0,00	-	-	AL-2706703-FA4EB9EF940546C681E4E32891BDD7F7
Teotônio Vilela	9	26/02/2024	21:46:02	-10,00620	-36,35440	0,00	-	Floresta Estacional	AL-2709152-1B0A7F0A856A47C1A6A19B799BDE21F1
		26/02/2024	21:46:01	-9,98740	-36,33080	0,00	-	-	AL-2702306-BC632E6717E94300B25C3A0087EA9FED
		26/02/2024	21:46:02	-10,00670	-36,32740	0,00	-	-	AL-2702306-BC632E6717E94300B25C3A0087EA9FED
		26/02/2024	21:56:01	-9,98540	-36,43870	0,00	-	-	AL-27091521AC26D51A01C4E06A97B3ADC6613E2DD
		26/02/2024	12:21:00	-9,99115	-36,34395	0,00	-	-	AL-2709152-302F028C0E744A0DA1C9DA30D7D6684D
		26/02/2024	21:56:01	-9,98490	-36,46570	0,00	-	-	AL-2709152-6722E056722E4E25A49B664FC6CF1634
		26/02/2024	21:56:02	-10,00470	-36,43530	0,00	-	-	AL-2709152-70BE06F0102A4C85A3483132C7AFD566
		26/02/2024	21:56:02	-10,00420	-36,46230	0,00	-	-	AL-2709152-78AB4BD640894BA8BB23C24B9AEEDB48
26/02/2024	21:46:01	-9,98690	-36,35780	0,00	-	-	AL-2709152-9D67789579D64DF68FE27C139ECB4B3		
Minador do Negrão	7	01/03/2024	16:37:00	-9,29991	-36,91507	19,90	-	Transição Fitoecológica	AL-2705309-CA3BC6D583FD4EBCB0236190169ED1CB
		01/03/2024	16:37:00	-9,29920	-36,91120	20,04	-	Transição Fitoecológica	AL-2705309-CA3BC6D583FD4EBCB0236190169ED1CB
		01/03/2024	16:37:00	-9,36223	-36,91228	15,76	-	-	AL-2705309-02D478F39559499F89AC591D96132FC4
		01/03/2024	16:37:00	-9,36167	-36,91336	15,74	-	-	AL-2705309-02D478F39559499F89AC591D96132FC4
		01/03/2024	16:37:00	-9,36290	-36,91597	15,65	-	-	AL-2705309-02D478F39559499F89AC591D96132FC4
		01/03/2024	16:37:00	-9,36236	-36,91702	15,63	-	-	AL-2705309-02D478F39559499F89AC591D96132FC4
		01/03/2024	16:47:00	-9,35574	-36,92368	15,57	-	-	AL-2705309-48EB3722060542D2AD48B99AEC88AA80
Maragogi	6	02/03/2024	15:28:00	-8,89916	-35,30146	0,00	-	Floresta Ombrófila	AL-2704500-5D9E619E71054FC8B73A3BF3AC607595
		29/02/2024	16:05:00	-8,99996	-35,26803	0,00	-	-	AL-2704500-09AE9D3796F14A788405D856D061086A
		01/03/2024	15:45:00	-8,99621	-35,26951	0,10	-	-	AL-2704500-09AE9D3796F14A788405D856D061086A
		02/03/2024	15:28:00	-8,89673	-35,30214	0,00	-	-	AL-2704500-111D413681714C4FBE1512345FCF94A2
		27/02/2024	15:54:00	-8,87879	-35,30373	0,00	-	-	AL-2704500-FA6DC17D58D548E2B217106175188549
		27/02/2024	15:54:00	-8,87546	-35,30425	0,00	-	-	AL-2704500-FA6DC17D58D548E2B217106175188549
Traipu	6	26/02/2024	16:11:00	-9,96123	-36,95195	0,00	-	Caatinga	AL-2709202-DE61CCF8F6B1458BB6CE75AED7F30799
		29/02/2024	16:07:00	-9,80463	-36,95939	0,10	-	Transição Fitoecológica	-
		29/02/2024	16:07:00	-9,76482	-36,97709	0,10	-	Transição Fitoecológica	-
		01/03/2024	16:47:00	-9,76254	-36,97792	8,59	-	Transição Fitoecológica	-
		02/03/2024	16:17:00	-9,77887	-36,99783	40,16	-	-	AL-2709202-1AE7A2AF7E86461A81813DB22DFDAB94
Boca da Mata	5	02/03/2024	15:28:00	-9,77909	-37,00002	40,34	-	-	AL-2709202-61CFC083B1D4502851D5B4E8C833AAB
		28/02/2024	00:20:49	-9,70830	-36,19520	5,79	-	-	AL-2701001-422FCD200C11475A93161EAE5351D848
		01/03/2024	03:12:00	-9,69775	-36,17924	0,00	-	-	AL-2701001-95C66126F6BC4046BB9D08007CB5F319



INSTITUTO DO MEIO AMBIENTE  
ESTADO DE ALAGOAS

Av. Fernandes Lima, 679  
Farol – CEP 57057-450 – Maceió, Alagoas.  
Fone: 3315-1738/1778  
Fax 3315-1732; www.ima.al.gov.

INSTITUTO DO MEIO AMBIENTE DE ALAGOAS  
ASSESSORIA AMBIENTAL DE GEOPROCESSAMENTO  
RELATÓRIO SEMANAL DE MONITORAMENTO DE FOCOS DE QUEIMADAS

Página: 13

25/02 a 02/03/2024

		01/03/2024	04:01:00	-9,69765	-36,17499	0,00	-	-	AL-2701001-95C66126F6BC4046BB9D08007CB5F319
		01/03/2024	04:01:00	-9,69764	-36,17752	0,00	-	-	AL-2701001-95C66126F6BC4046BB9D08007CB5F319
		28/02/2024	00:20:49	-9,70510	-36,18230	5,95	-	-	AL-2701001-95C66126F6BC4046BB9D08007CB5F319
Marechal Deodoro	5	27/02/2024	16:43:00	-9,72498	-35,93173	0,00	-	Floresta Ombrófila	AL-2704708-8243C7DB73FD4D5B94FF4617D425D2D8
		27/02/2024	16:22:00	-9,71730	-35,93151	0,10	-	-	AL-2704708-184ABFFDCC234AE8D5EA4DC2E3725D9
		27/02/2024	16:43:00	-9,72400	-35,92660	0,00	-	-	AL-2704708-8243C7DB73FD4D5B94FF4617D425D2D8
		27/02/2024	16:43:00	-9,72617	-35,93290	0,00	-	-	AL-2704708-8243C7DB73FD4D5B94FF4617D425D2D8
		27/02/2024	16:43:00	-9,72514	-35,92772	0,00	-	-	AL-2704708-8243C7DB73FD4D5B94FF4617D425D2D8
		29/02/2024	16:05:00	-9,61387	-37,53673	17,65	-	-	Caatinga
Pão de Açúcar	5	29/02/2024	16:56:00	-9,62300	-37,53704	16,84	-	-	AL-2706406-0317A348573D4A72969786F2ECECAF6D
		29/02/2024	15:16:00	-9,61334	-37,53649	17,68	-	-	AL-2706406-241AD9FA78E94ECDAC725FC09947025D
		29/02/2024	15:16:00	-9,61537	-37,53683	17,52	-	-	AL-2706406-5BD20F6903D2478EBF4DA085538FB893
		29/02/2024	16:07:00	-9,72838	-37,44117	5,19	-	-	AL-2706406-AAD7501180EF414283CC59BB26BC3C15
		02/03/2024	00:11:04	-9,07360	-35,49160	0,00	-	-	Floresta Ombrófila
Porto Calvo	5	26/02/2024	23:53:45	-9,01870	-35,42010	0,00	-	-	AL-2707305-ED141463359344B5BD95AA5F8F5A64B3
		26/02/2024	23:53:45	-9,01710	-35,41320	0,00	-	-	AL-2707305-ED141463359344B5BD95AA5F8F5A64B3
		26/02/2024	23:53:45	-9,00730	-35,41540	0,00	-	-	AL-2707305-ED141463359344B5BD95AA5F8F5A64B3
		26/02/2024	23:53:45	-9,00890	-35,42230	0,00	-	-	AL-2707305-ED141463359344B5BD95AA5F8F5A64B3
		02/03/2024	16:17:00	-9,11911	-35,31892	0,00	-	-	Floresta Ombrófila
Japaratinga	4	02/03/2024	15:28:00	-9,11622	-35,31586	0,00	-	Floresta Ombrófila	-
		02/03/2024	15:28:00	-9,11840	-35,31478	0,00	-	-	AL-2703601-9E7E336335B04DE584CD2332EDE722D0
		02/03/2024	15:28:00	-9,12110	-35,31947	0,00	-	-	AL-2703601-9E7E336335B04DE584CD2332EDE722D0
		29/02/2024	16:05:00	-9,31714	-35,53907	0,00	-	-	AL-2708501-7D792C6428DD4A9CB97ED130A79CF038
		25/02/2024	16:37:00	-9,32822	-35,60763	1,41	-	-	AL-2708501-A687589967DB494BA04EA89A00D14DC3
São Luís do Quitunde	4	25/02/2024	16:32:00	-9,32759	-35,59940	1,58	-	-	AL-2708501-A687589967DB494BA04EA89A00D14DC3
		29/02/2024	16:05:00	-9,29164	-35,63367	0,00	-	-	AL-2708501-F53F4F5DD9AF410AB1F30525F1E58F45
		02/03/2024	03:26:03	-10,25740	-36,30920	0,39	-	-	AL-2702306-19B643C9D70A49418F801001008A9062
		02/03/2024	00:02:00	-10,25568	-36,32029	0,40	-	-	AL-2702702-9D0C84C4BAFB4573A1002F9F2185237
		02/03/2024	02:26:03	-10,27620	-36,33270	0,43	-	-	AL-2702702-F1A2C521B6BF4F55B3776C4F481E3897
Major Isidoro	3	26/02/2024	15:22:00	-9,61881	-36,97350	0,00	-	Transição Fitoeológica	AL-2703700-DOAACF568F8B426CA828DECADDEA1E7F
		26/02/2024	15:22:00	-9,62095	-36,97361	0,00	-	Transição Fitoeológica	AL-2703700-DOAACF568F8B426CA828DECADDEA1E7F
		26/02/2024	12:21:00	-9,61729	-36,97176	0,00	-	-	AL-2703700-DOAACF568F8B426CA828DECADDEA1E7F
		26/02/2024	16:11:00	-9,23040	-35,57679	0,00	-	-	Formações Pioneiras
Passo de Camaragibe	3	27/02/2024	16:43:00	-9,22639	-35,56793	0,00	-	-	AL-2705101-33BDF99F832D489E95A92DD41464962D
		27/02/2024	16:43:00	-9,22528	-35,56216	0,00	-	-	AL-2705101-33BDF99F832D489E95A92DD41464962D
		01/03/2024	22:25:58	-9,41980	-35,80740	0,00	-	APA do Pratagy	AL-2707701-C65BCC029EE44040A9B4CDBE411E6993
Rio Largo	3	25/02/2024	16:05:00	-9,49306	-35,89665	0,00	-	-	AL-2707701-OADE1FB73E4A4B7EAE8C55E4E1681A23
		25/02/2024	16:05:00	-9,48414	-35,93121	0,01	-	-	AL-2707701-C974536A0F9344E6B5C2E8DAC1937825
		29/02/2024	16:56:00	-9,33897	-37,15685	27,28	-	APA Serra da Caiçara	Transição Fitoeológica
Santana do Ipanema	3	29/02/2024	16:05:00	-9,34929	-37,14291	28,25	-	APA Serra da Caiçara	AL-2708006-96E12E4A43A2A059E9A005425BF02CF
		29/02/2024	16:56:00	-9,34042	-37,16418	26,91	-	APA Serra da Caiçara	AL-2708006-BD3EC09B808249E88C80E9F136CCF020
		26/02/2024	22:26:00	-9,75920	-36,18220	0,00	-	-	AL-2701407-98EFF0310AAB468E86DB2DD843629AF7
São Miguel dos Campos	3	26/02/2024	22:16:00	-9,75870	-36,20930	0,00	-	AL-2708600-33BCC9866DBA4C1DB67A8B2F22CD03FB	



Av. Fernandes Lima, 679  
Farol – CEP 57057-450 – Maceió, Alagoas.  
Fone: 3315-1738/1778  
Fax 3315-1732; www.ima.al.gov.

**INSTITUTO DO MEIO AMBIENTE DE ALAGOAS**  
**SUPERVISÃO DE GEOPROCESSAMENTO**

**RELATÓRIO SEMANAL DE MONITORAMENTO DE FOCOS DE QUEIMADAS**

Página: 14

Relatório:  
25/02 a 02/03/2024

		26/02/2024	22:26:00	-9,75870	-36,20930	0,00	-	-	AL-2708600-33BCC9866DBA4C1DB67A8B2F22CD03FB
Cacimbinhas	2	29/02/2024	16:05:00	-9,45666	-37,00025	42,38	-	Caatinga	AL-2701209-B11239B13E9646DDBA3CE8C3323282F7
		29/02/2024	16:05:00	-9,38106	-36,94063	41,58	-	Transição Fitoecológica	-
		29/02/2024	21:36:01	-9,87250	-36,29720	0,10	-	-	AL-2701407-295AA691B3124526A4C12088FB8C49F0
Campo Alegre	2	29/02/2024	21:36:01	-9,87300	-36,27020	0,10	-	-	AL-2701407-295AA691B3124526A4C12088FB8C49F0
		28/02/2024	16:24:00	-8,99981	-35,76982	0,10	APA de Murici	-	AL-2703809D5D8A964DDDC46CCA286CF212A660732
Colônia Leopoldina	2	28/02/2024	16:24:00	-8,99876	-35,77252	0,10	APA de Murici	-	AL-2703809D5D8A964DDDC46CCA286CF212A660732
		27/02/2024	15:54:00	-9,64624	-35,83816	0,00	-	-	AL-2707701-0ADE1FB73E4A4B7EAE8C55E4E1681A23
Coqueiro Seco	2	29/02/2024	16:07:00	-9,64875	-35,82660	0,00	-	-	AL-2707701-0ADE1FB73E4A4B7EAE8C55E4E1681A23
		02/03/2024	00:10:50	-10,20510	-36,69420	41,49	-	Floresta Estacional	-
Igreja Nova	2	02/03/2024	00:10:50	-10,20680	-36,70180	42,42	-	-	AL-2707503-16C269C7B73C4864848F6474E0996B9B
		29/02/2024	16:07:00	-9,71543	-36,57099	1,58	-	Floresta Estacional	AL-2700300-56F3E89C086B4A4A96848F0722008383
Limoeiro de Anadia	2	29/02/2024	16:07:00	-9,70068	-36,41722	0,64	-	-	AL-2704203-36527328744A48C3BC4D47539CDF9E74
		27/02/2024	15:54:00	-8,87634	-35,62271	0,00	-	-	AL-2705606-738EFEF018C84AB2A506BAED7C673559
Novo Lino	2	27/02/2024	15:54:00	-8,87634	-35,62272	0,00	-	-	AL-2705606-738EFEF018C84AB2A506BAED7C673559
		02/03/2024	12:29:00	-9,49840	-37,29774	26,11	-	Caatinga	-
Olho d'Água das Flores	2	29/02/2024	16:05:00	-9,49700	-37,26038	15,81	-	-	AL-2705705-53A4ED4155874B3DDB4BB61F3C00B020
		26/02/2024	16:11:00	-9,00709	-35,96652	0,00	APA de Murici	-	AL-270830349C2203134274D84A180D69A4DA9ADDB
São José da Laje	2	26/02/2024	16:11:00	-8,97352	-35,98124	0,00	APA de Murici	AL-270830349C2203134274D84A180D69A4DA9ADDB	
Atalaia	1	29/02/2024	16:07:00	-9,46943	-36,13031	1,66	-	-	AL-2700409-6F2F1D92EFD2402E9BF8D008D1BFD89E
Batalha	1	29/02/2024	16:07:00	-9,70230	-37,06596	1,37	-	-	AL-2700706-C8CC50EF015B4306879963F4A6F6C74A
Coité do Nória	1	27/02/2024	15:01:00	-9,60058	-36,59627	0,00	-	Transição Fitoecológica	-
Craíbas	1	26/02/2024	15:45:00	-9,64509	-36,80451	0,00	-	-	AL-2702355-60A66A6FF488411C9F6152A329704EAA
Ibateguara	1	01/03/2024	15:45:00	-8,90430	-35,83353	0,10	-	Floresta Estacional	AL-2703007-5540935BB5EB40388396ABDABF4291B9
Jaramataia	1	29/02/2024	16:07:00	-9,67888	-37,05505	1,77	-	Transição Fitoecológica	AL-2700706-8882E894DB7E4946931B7DD502CAD8A2
Joaquim Gomes	1	29/02/2024	16:05:00	-9,11279	-35,73482	0,64	-	Floresta Ombrófila	-
Mata Grande	1	02/03/2024	16:17:00	-9,10093	-37,74520	24,81	-	Transição Fitoecológica	AL-2705002-CA7A5B17F11B446998E993E1F162CC4F
Monteirópolis	1	29/02/2024	16:05:00	-9,58092	-37,28005	9,40	-	-	AL-2705408-18EFD76213544C25A59629219CD493E4
Paripueira	1	28/02/2024	16:24:00	-9,43377	-35,58802	0,11	-	-	AL-2706448-964E649FD0AA41509EE7964131C460AB
Piaçabuçu	1	25/02/2024	16:05:00	-10,39300	-36,44818	0,00	APA da Marituba do Peixe	-	-
Pilar	1	26/02/2024	21:55:59	-9,62610	-36,09730	0,00	-	-	AL-2706901-D6F7281AAF224073A37FD40B8F651DCE
Roteiro	1	25/02/2024	16:05:00	-9,87134	-36,01638	0,06	-	-	AL-2707800-9A5D0E4AA8CB436CA007055591776678
União dos Palmares	1	02/03/2024	16:17:00	-9,08103	-35,87844	1,13	APA de Murici	-	AL-2709301-2CDF209D690B40B8BB05B932C3036EB7