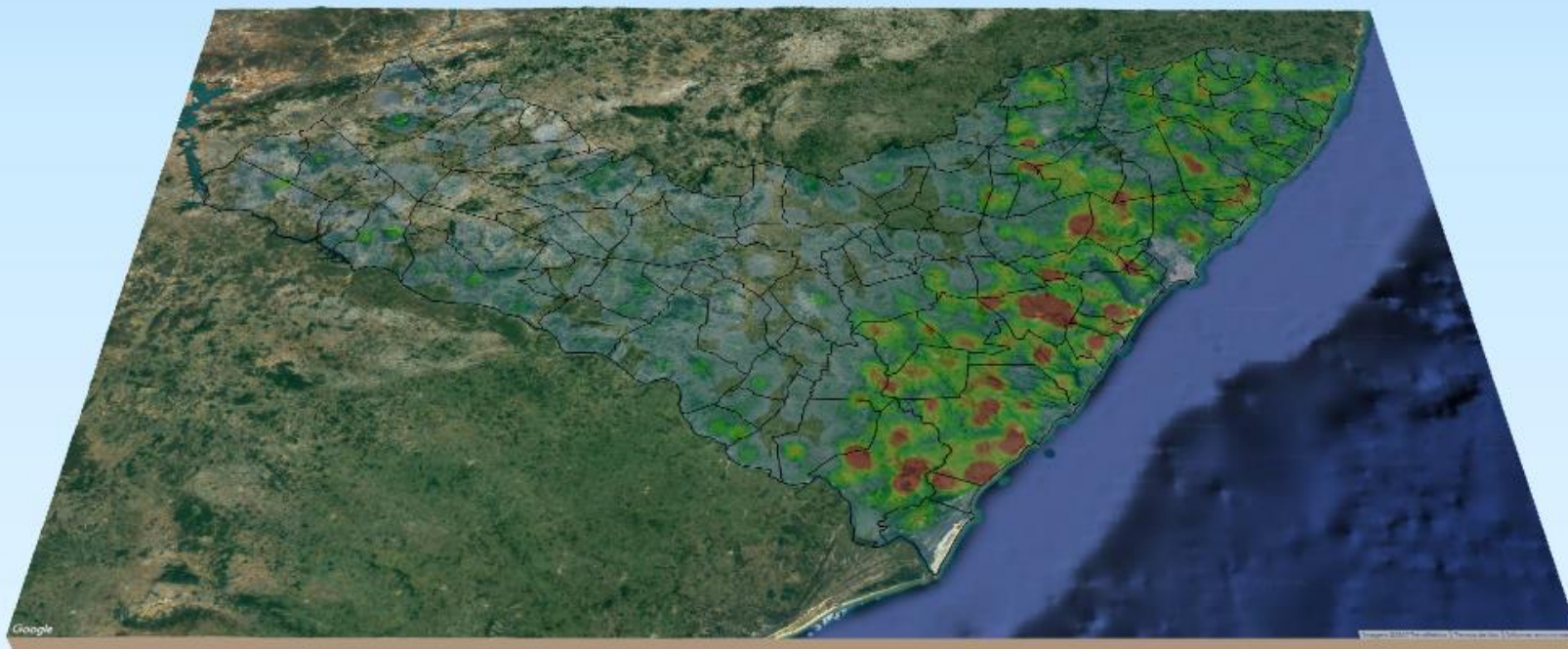


# RELATÓRIO DE MONITORAMENTO DE FOCOS DE QUEIMADAS

06 de Julho a 12 de Julho de 2025



**MONITORAMENTO DE FOCOS DE QUEIMADAS NO ESTADO DE ALAGOAS**  
**RELATÓRIO TÉCNICO**

**PAULO SURUAGY DO AMARAL DANTAS**

Governador do Estado de Alagoas

**GINO CÉSAR MENESES PAIVA**

Secretário de Estado do Meio Ambiente e dos Recursos Hídricos

**GUSTAVO RESSURREIÇÃO LOPES**

Diretor-Presidente do Instituto do Meio Ambiente de Alagoas

**IVENS BARBOZA LEÃO**

Diretor Executivo de Gestão do  
Instituto do Meio Ambiente de Alagoas

**DANIEL NIVALDO DA CONCEIÇÃO**

Supervisor de Geoprocessamento do  
Instituto do Meio Ambiente de Alagoas

## RESUMO DAS OCORRÊNCIAS DOS FOCOS DE QUEIMADAS

06/07 a 12/07/2025

QUANTIDADE TOTAL DE FOCOS NO ESTADO: 1

QUANTIDADE DE FOCOS MONITORADOS<sup>1</sup>: 1

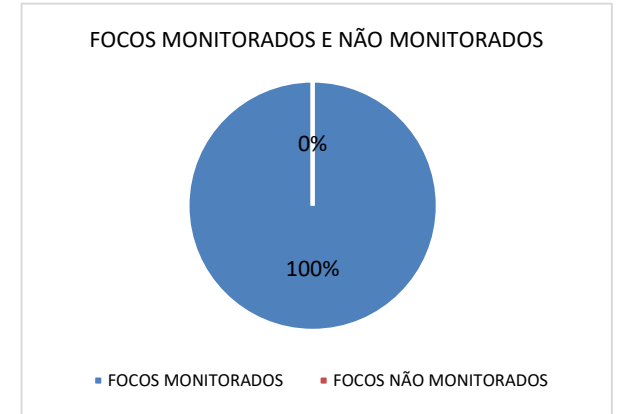
QUANTIDADE DE FOCOS QUE AFETARAM UNIDADES DE CONSERVAÇÃO:

QUANTIDADE DE FOCOS QUE AFETARAM VEGETAÇÃO:

RANKING DOS MUNICÍPIOS COM MAIOR QUANTIDADE DE REGISTROS DE FOCOS:

1- São José da Laje: 1

RANKING DOS MUNICÍPIOS COM MENOR QUANTIDADE DE REGISTROS DE FOCOS:



---

<sup>1</sup>Focos monitorados correspondem àqueles que afetaram remanescentes de vegetação ou unidades de conservação, além das ocorrências identificadas nas propriedades rurais, segundo dados do Cadastro Ambiental Rural.



INSTITUTO DO MEIO AMBIENTE  
ESTADO DE ALAGOAS

Av. Fernandes Lima, 679  
Farol – CEP 57057-450 – Maceió, Alagoas.  
Fone: 3315-1738/1778  
Fax 3315-1732; www.ima.al.gov.

## INSTITUTO DO MEIO AMBIENTE DE ALAGOAS

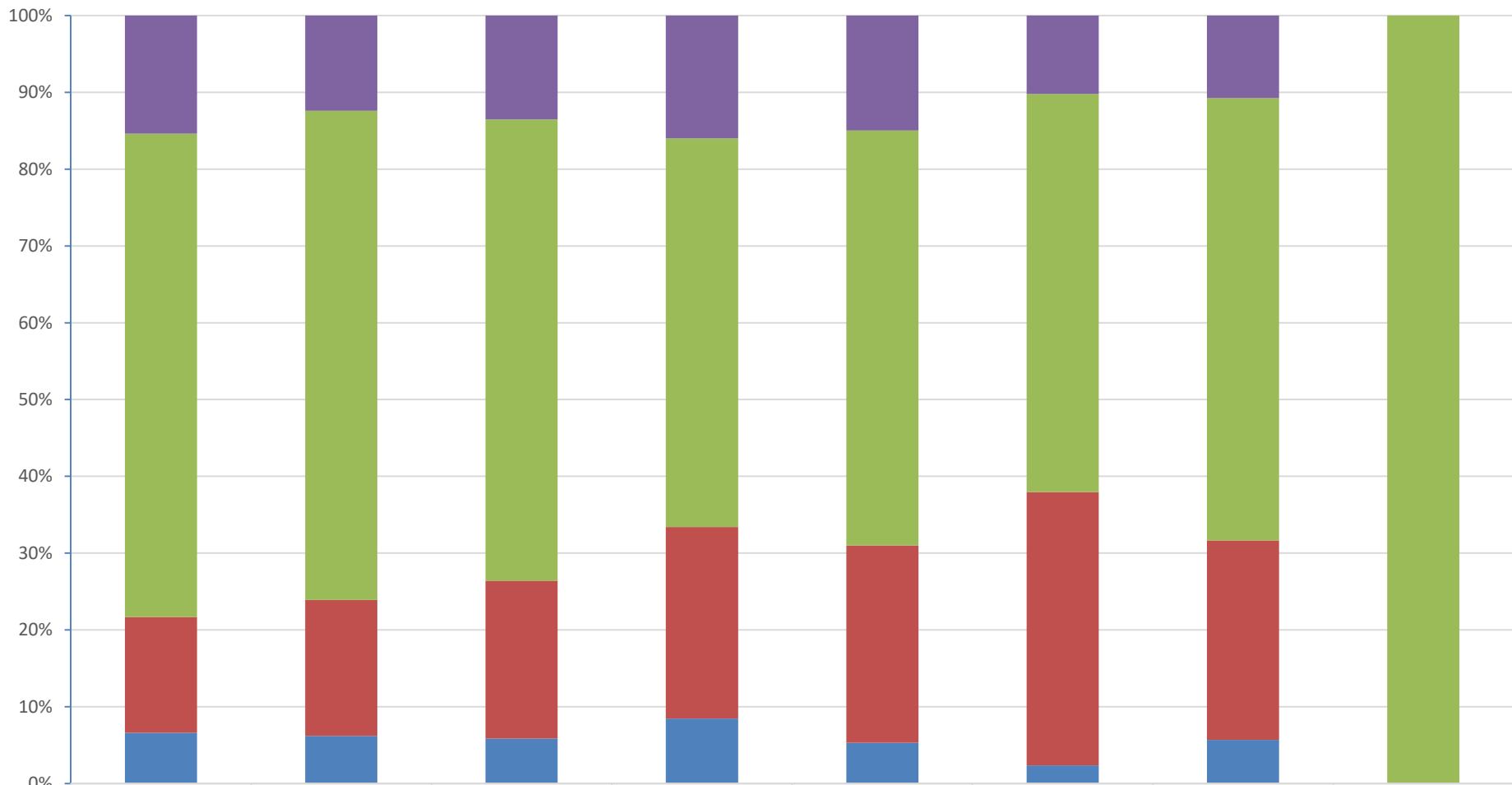
### SUPERVISÃO DE GEOPROCESSAMENTO

#### RELATÓRIO SEMANAL DE MONITORAMENTO DE FOCOS DE QUEIMADAS

Página: 4

Relatório:  
06/07 a 12/07/2025

#### Evolução dos Focos de Queimadas



■ Focos Não Monitorados

■ Propriedades CAR

■ Em Remanescentes de Vegetação

■ Em Unidades de Conservação

2024

JAN

FEV

MAR

ABR

MAI

JUN

27

2322

256

143

159

262

39

17

0

9492

1315

634

503

944

198

91

1

2274

366

217

248

449

136

41

0

998

128

62

84

93

9

9

0



INSTITUTO DO MEIO AMBIENTE  
ESTADO DE ALAGOAS

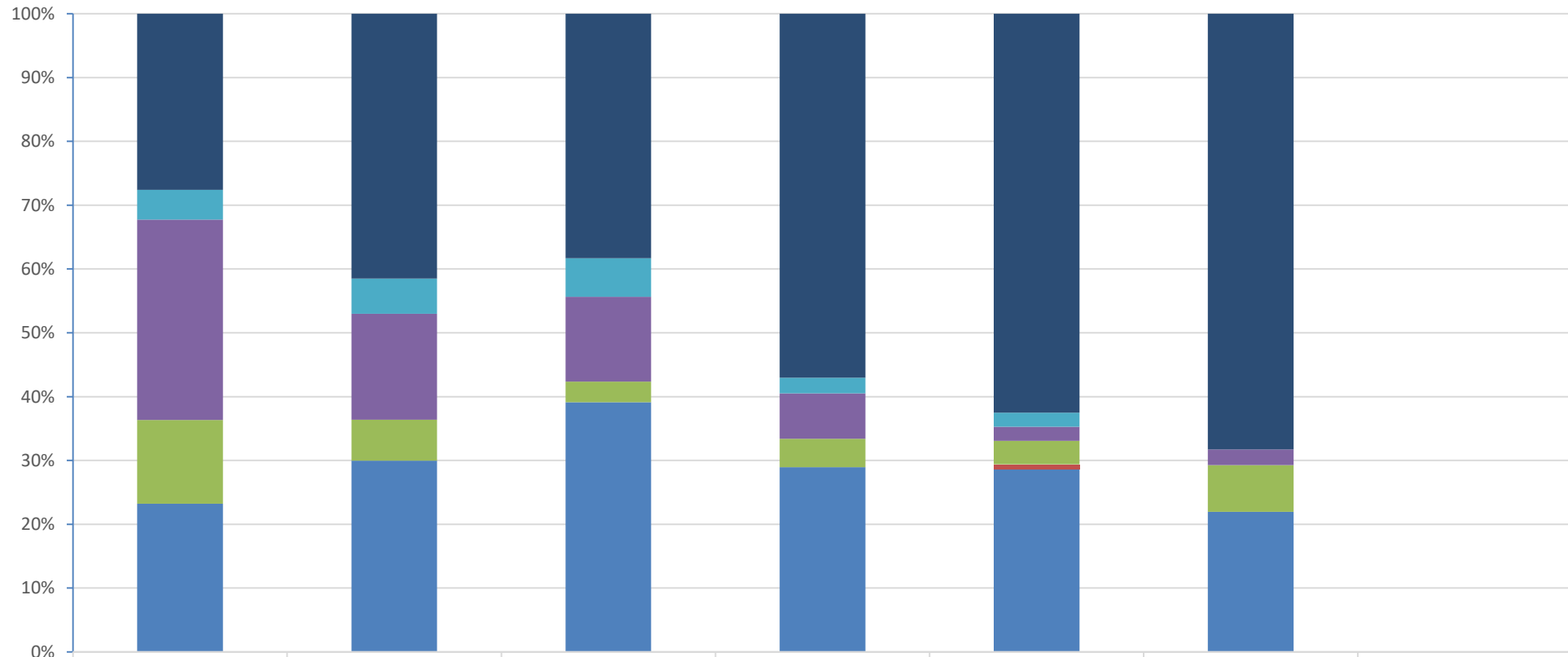
Av. Fernandes Lima, 679  
Farol – CEP 57057-450 – Maceió, Alagoas.  
Fone: 3315-1738/1778  
Fax 3315-1732; www.ima.al.gov.

INSTITUTO DO MEIO AMBIENTE DE ALAGOAS  
ASSESSORIA AMBIENTAL DE GEOPROCESSAMENTO  
RELATÓRIO SEMANAL DE MONITORAMENTO DE FOCOS DE QUEIMADAS

Página: 5

Relatório:  
06/07 a 12/07/2025

Evolução dos Focos de Queimadas em Remanescentes de Vegetação



|                            | JAN | FEV | MAR | ABR | MAI | JUN | 27 |
|----------------------------|-----|-----|-----|-----|-----|-----|----|
| ■ Transição Fitoecológicas | 101 | 90  | 95  | 256 | 85  | 28  | 0  |
| ■ Refúgio Ecológico        | 0   | 0   | 0   | 0   | 0   | 0   | 0  |
| ■ Formações Pioneiras      | 17  | 12  | 15  | 11  | 3   | 0   | 0  |
| ■ Floresta Ombrófila       | 115 | 36  | 33  | 32  | 3   | 1   | 0  |
| ■ Floresta Estacional      | 48  | 14  | 8   | 20  | 5   | 3   | 0  |
| ■ Cerrado                  | 0   | 0   | 0   | 0   | 1   | 0   | 0  |
| ■ Caatinga                 | 85  | 65  | 97  | 130 | 39  | 9   | 0  |



INSTITUTO DO MEIO AMBIENTE  
ESTADO DE ALAGOAS

Av. Fernandes Lima, 679  
Farol – CEP 57057-450 – Maceió, Alagoas.  
Fone: 3315-1738/1778  
Fax 3315-1732; www.ima.al.gov.

## INSTITUTO DO MEIO AMBIENTE DE ALAGOAS

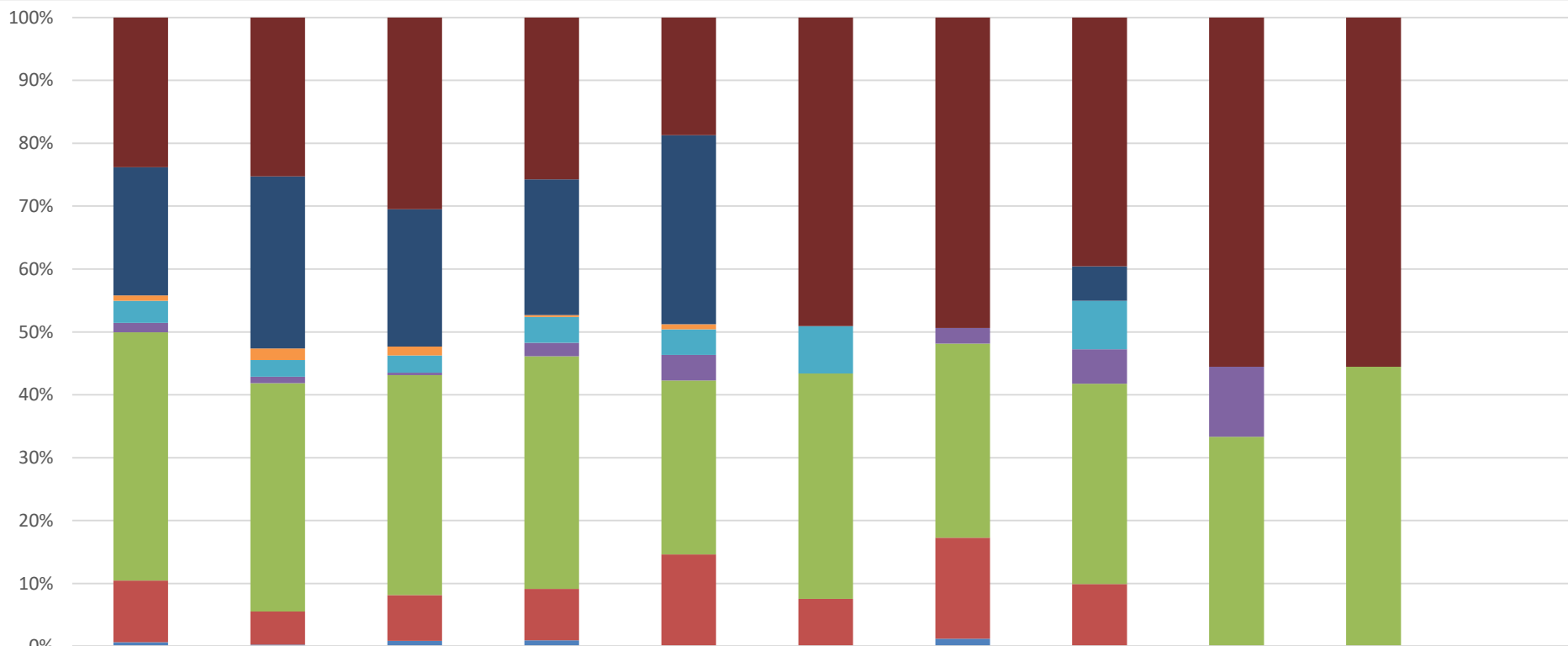
### SUPERVISÃO DE GEOPROCESSAMENTO

#### RELATÓRIO SEMANAL DE MONITORAMENTO DE FOCOS DE QUEIMADAS

Página: 6

Relatório:  
06/07 a 12/07/2025

#### Evolução dos Focos de Queimadas em APAs



|                                | 2021 | 2022 | 2023 | 2024 | JAN | FEV | MAR | ABR | MAI | JUN | 27 |
|--------------------------------|------|------|------|------|-----|-----|-----|-----|-----|-----|----|
| ■ APA Serra da Caiçara         | 907  | 96   | 176  | 240  | 23  | 26  | 40  | 36  | 5   | 5   | 0  |
| ■ APA do Pratygy               | 777  | 104  | 126  | 201  | 37  | 0   | 0   | 5   | 0   | 0   | 0  |
| ■ APA do Catolé e Fernão Velho | 32   | 7    | 8    | 3    | 1   | 0   | 0   | 0   | 0   | 0   | 0  |
| ■ APA de Santa Rita            | 134  | 10   | 16   | 38   | 5   | 4   | 0   | 7   | 0   | 0   | 0  |
| ■ APA de Piaçabuçu             | 56   | 4    | 2    | 20   | 5   | 0   | 2   | 5   | 1   | 0   | 0  |
| ■ APA de Murici                | 1505 | 138  | 202  | 345  | 34  | 19  | 25  | 29  | 3   | 4   | 0  |
| ■ APA da Marituba do Peixe     | 373  | 20   | 42   | 76   | 18  | 4   | 13  | 9   | 0   | 0   | 0  |
| ■ APA Costa dos Corais         | 25   | 1    | 5    | 9    | 0   | 0   | 1   | 0   | 0   | 0   | 0  |





INSTITUTO DO MEIO AMBIENTE  
ESTADO DE ALAGOAS

Av. Fernandes Lima, 679  
Farol – CEP 57057-450 – Maceió, Alagoas.  
Fone: 3315-1738/1778  
Fax 3315-1732; www.ima.al.gov.

INSTITUTO DO MEIO AMBIENTE DE ALAGOAS

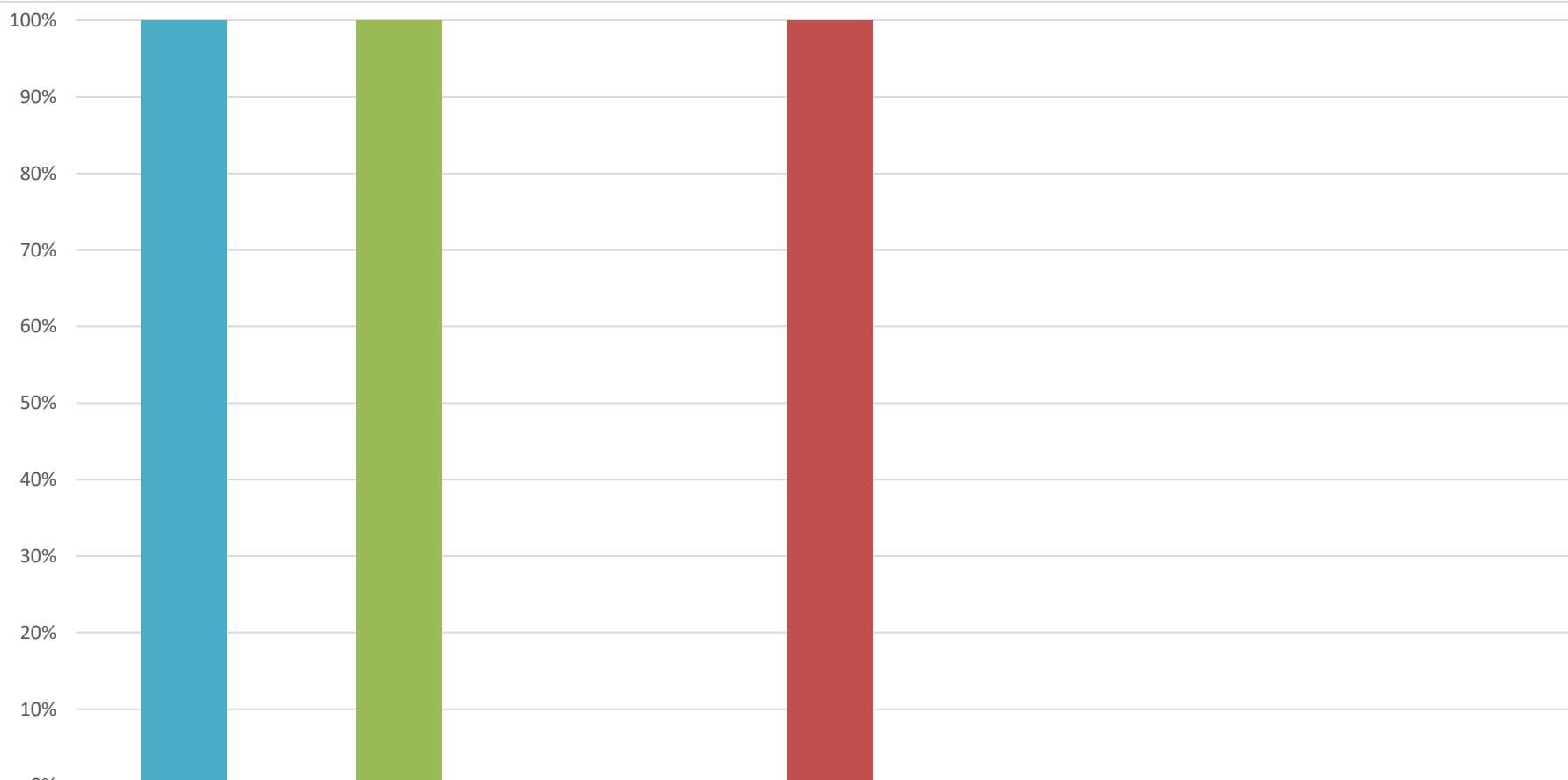
SUPERVISÃO DE GEOPROCESSAMENTO

RELATÓRIO SEMANAL DE MONITORAMENTO DE FOCOS DE QUEIMADAS

Página: 8

Relatório:  
06/07 a 12/07/2025

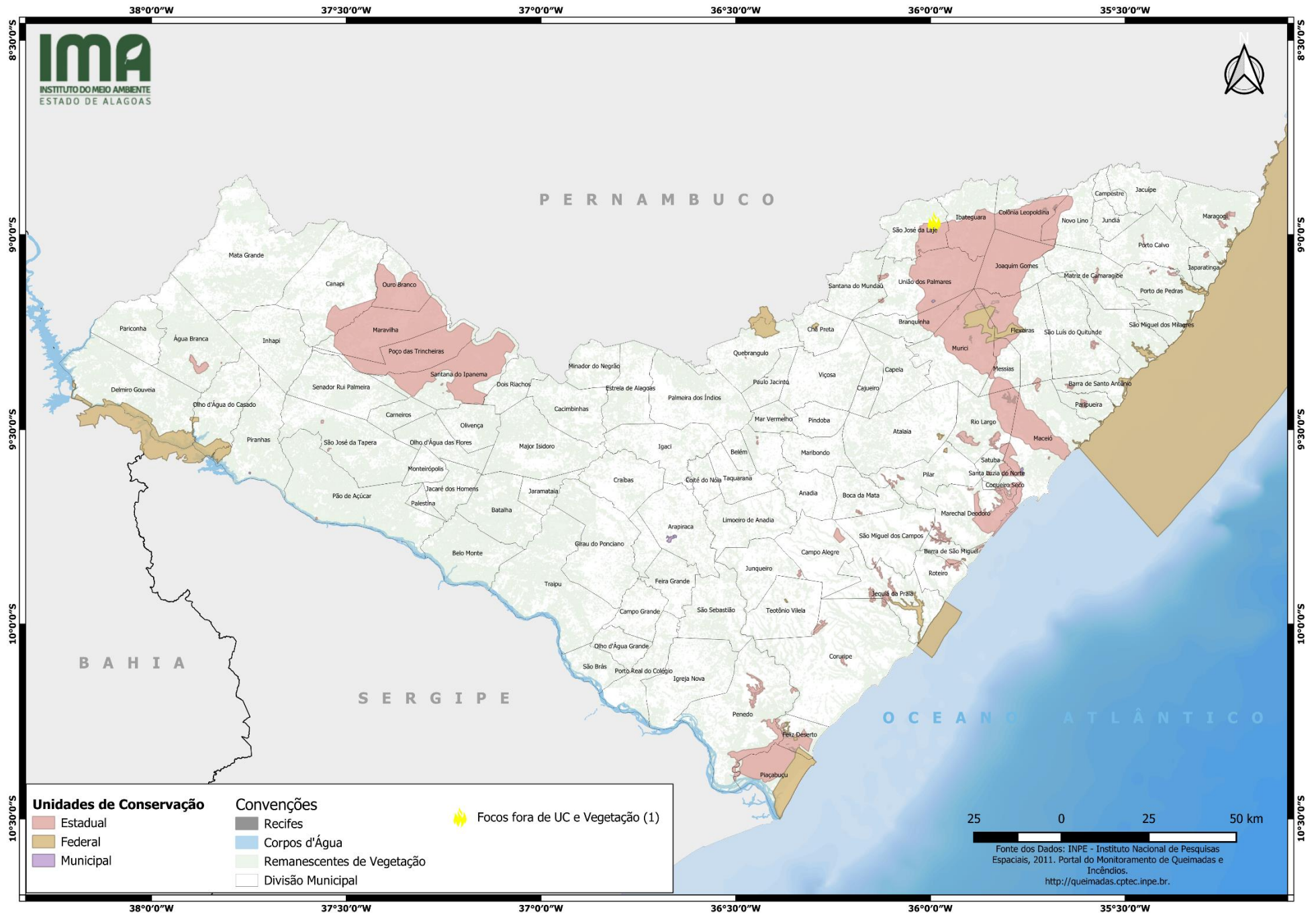
### Evolução dos Focos de Queimadas em Outras Unidades de Conservação



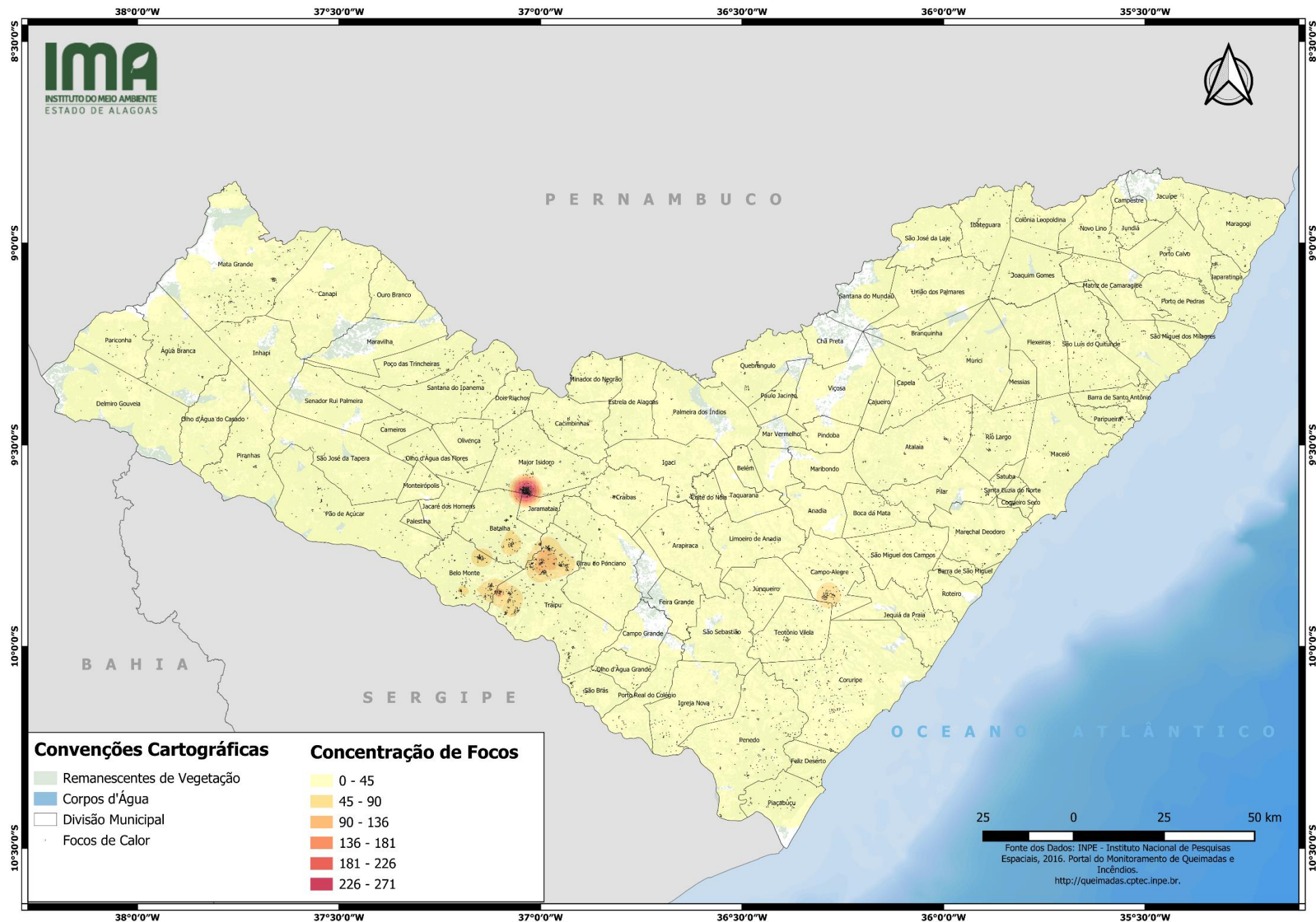
|                                      |   |   |   |   |   |   |   |
|--------------------------------------|---|---|---|---|---|---|---|
| RVS Morros do Craunã                 | 0 | 0 | 0 | 0 | 0 | 0 | 0 |
| RESEX de Jequiá                      | 1 | 0 | 0 | 0 | 0 | 0 | 0 |
| RESEC Manguezais da Lagoa de Roteiro | 0 | 0 | 0 | 0 | 0 | 0 | 0 |
| REBIO de Pedra Talhada               | 0 | 2 | 0 | 0 | 0 | 0 | 0 |
| MONA do Rio São Francisco            | 0 | 0 | 0 | 2 | 0 | 0 | 0 |
| ESEC de Murici                       | 0 | 0 | 0 | 0 | 0 | 0 | 0 |



# DISTRIBUIÇÃO ESPACIAL DOS FOCOS DE QUEIMADAS – 06/07 a 12/07/2025



# CONCENTRAÇÃO DOS FOCOS DE QUEIMADAS – 01/01/2025 a 12/07/2025





INSTITUTO DO MEIO AMBIENTE  
ESTADO DE ALAGOAS

Av. Fernandes Lima, 679  
Farol – CEP 57057-450 – Maceió, Alagoas.  
Fone: 3315-1738/1778  
Fax 3315-1732; www.ima.al.gov.

**INSTITUTO DO MEIO AMBIENTE DE ALAGOAS**  
**ASSESSORIA AMBIENTAL DE GEOPROCESSAMENTO**  
**RELATÓRIO SEMANAL DE MONITORAMENTO DE FOCOS DE QUEIMADAS**

Página: 11

Relatório:  
06/07 a 12/07/2025

| MUNICÍPIO        | QTD<br>FOCOS | DATA<br>(aaaa/mm/dd) | HORA GMT<br>(hms) | LATITUDE | LONGITUDE | PRECIPITAÇÃO<br>(mm) | UNIDADE DE CONSERVAÇÃO | TIPO DE VEGETAÇÃO<br>AFETADA | CÓDIGO DA PROPRIEDADE DE<br>OCORRÊNCIA DO FOCO DE QUEIMADA |
|------------------|--------------|----------------------|-------------------|----------|-----------|----------------------|------------------------|------------------------------|--|
| São José da Laje | 1            | 12/07/2025           | 15:33:00          | -8,96666 | -35,99051 | 0,00                 | -                      | -                            | AL-2708303-2CBC602101FA48EDBB577EF732B6A245                |