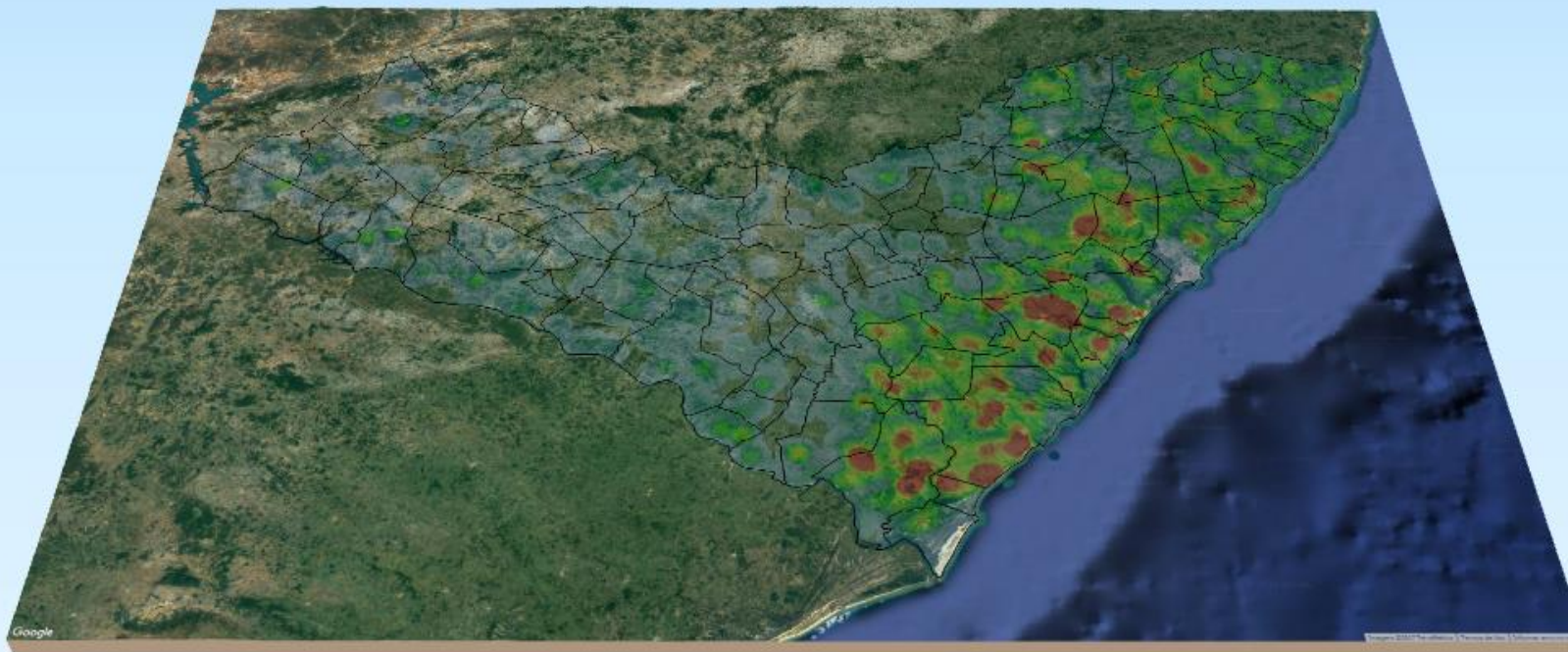


RELATÓRIO DE MONITORAMENTO DE FOCOS DE QUEIMADAS

03 a 09 de Agosto de 2025



MONITORAMENTO DE FOCOS DE QUEIMADAS NO ESTADO DE ALAGOAS
RELATÓRIO TÉCNICO

PAULO SURUAGY DO AMARAL DANTAS

Governador do Estado de Alagoas

GINO CÉSAR MENESES PAIVA

Secretário de Estado do Meio Ambiente e dos Recursos Hídricos

GUSTAVO RESSURREIÇÃO LOPES

Diretor-Presidente do Instituto do Meio Ambiente de Alagoas

IVENS BARBOZA LEÃO

Diretor Executivo de Gestão do
Instituto do Meio Ambiente de Alagoas

DANIEL NIVALDO DA CONCEIÇÃO

Supervisor de Geoprocessamento do
Instituto do Meio Ambiente de Alagoas

RESUMO DAS OCORRÊNCIAS DOS FOCOS DE QUEIMADAS

03 a 09/08/2025

QUANTIDADE TOTAL DE FOCOS NO ESTADO: 9

QUANTIDADE DE FOCOS MONITORADOS¹: 7

QUANTIDADE DE FOCOS QUE AFETARAM UNIDADES DE CONSERVAÇÃO: 0

QUANTIDADE DE FOCOS QUE AFETARAM VEGETAÇÃO: 4

Caatinga: 3

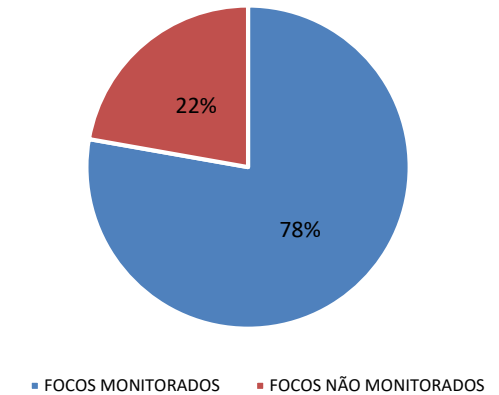
Floresta Ombrófila: 1

RANKING DOS MUNICÍPIOS COM MAIOR QUANTIDADE DE REGISTROS DE FOCOS:

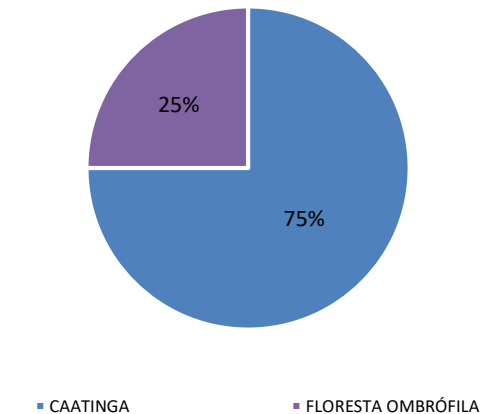
- 1- Água Branca: 3
- 2- São Luís do Quitunde: 2
- 3- Batalha: 1
- 4- Capela: 1

RANKING DOS MUNICÍPIOS COM MENOR QUANTIDADE DE REGISTROS DE FOCOS:

FOCOS MONITORADOS E NÃO MONITORADOS

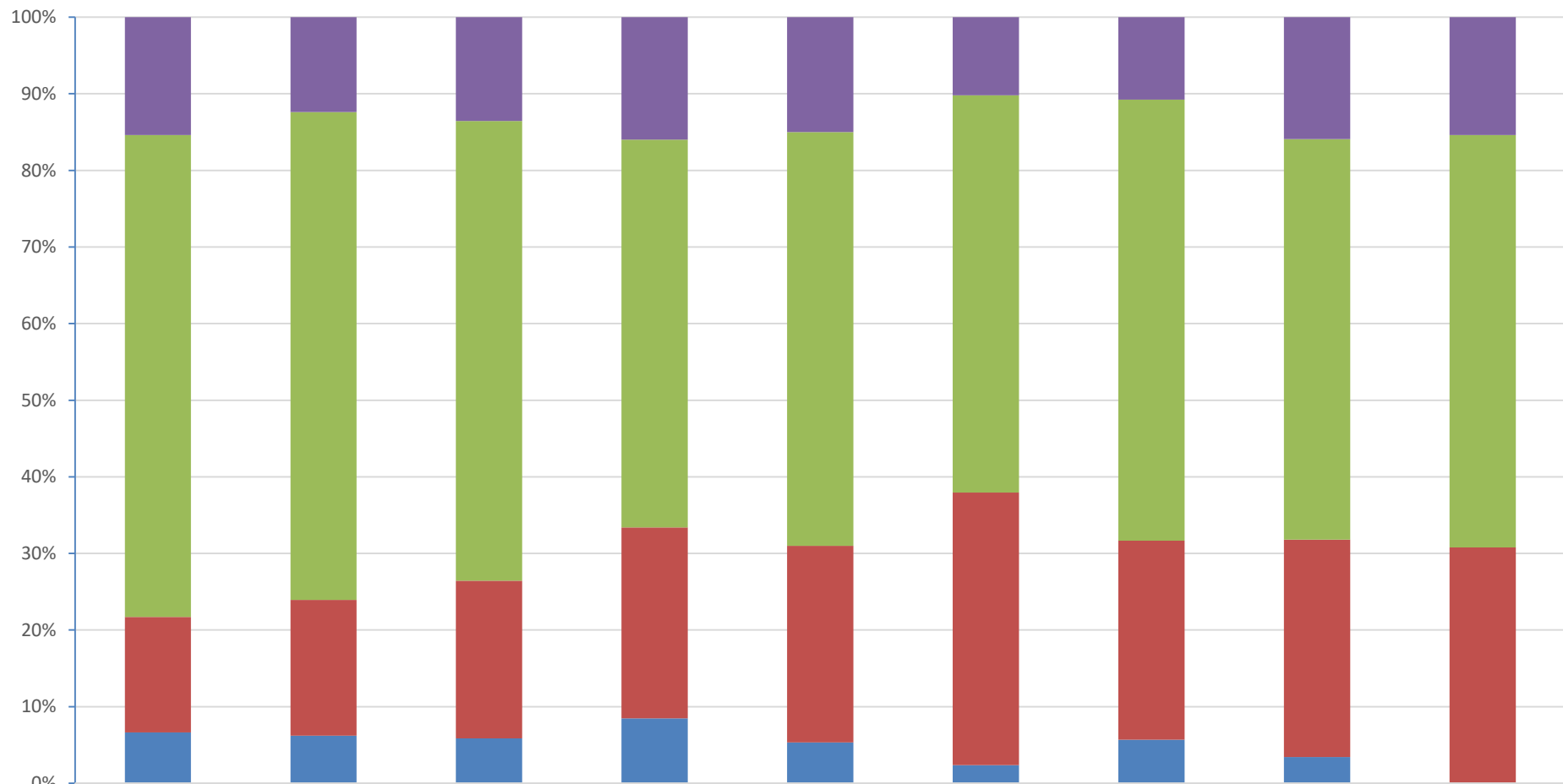


FOCOS POR TIPO DE VEGETAÇÃO AFETADA



¹Focos monitorados correspondem àqueles que afetaram remanescentes de vegetação ou unidades de conservação, além das ocorrências identificadas nas propriedades rurais, segundo dados do Cadastro Ambiental Rural.

Evolução dos Focos de Queimadas



Focos Não Monitorados	2322	256	143	159	262	39	17	14	2
Propriedades CAR	9492	1315	634	503	944	198	91	46	7
Em Remanescentes de Vegetação	2274	366	217	248	449	136	41	25	4
Em Unidades de Conservação	998	128	62	84	93	9	9	3	0



INSTITUTO DO MEIO AMBIENTE
ESTADO DE ALAGOAS

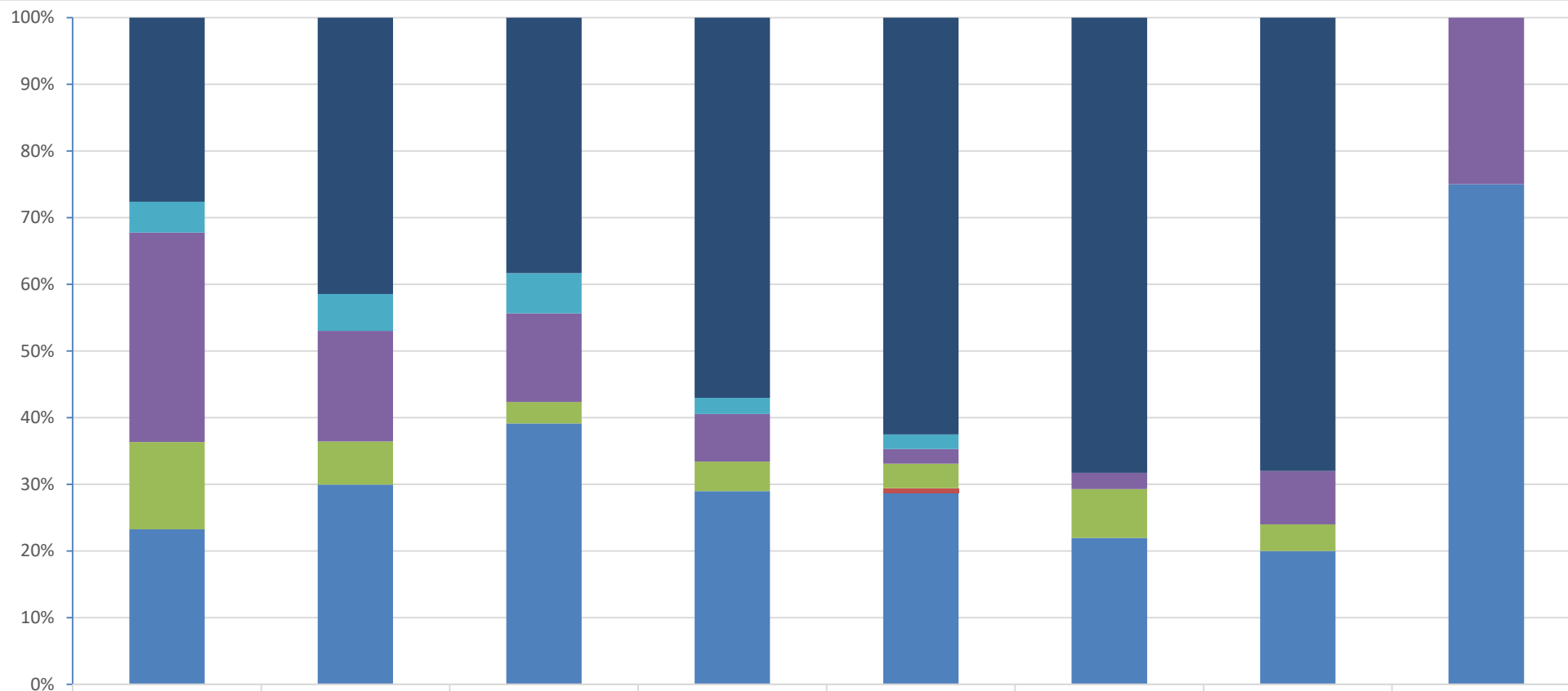
Av. Fernandes Lima, 679
Farol – CEP 57057-450 – Maceió, Alagoas.
Fone: 3315-1738/1778
Fax 3315-1732; www.ima.al.gov.

INSTITUTO DO MEIO AMBIENTE DE ALAGOAS
ASSESSORIA AMBIENTAL DE GEOPROCESSAMENTO
RELATÓRIO SEMANAL DE MONITORAMENTO DE FOCOS DE QUEIMADAS

Página: 5

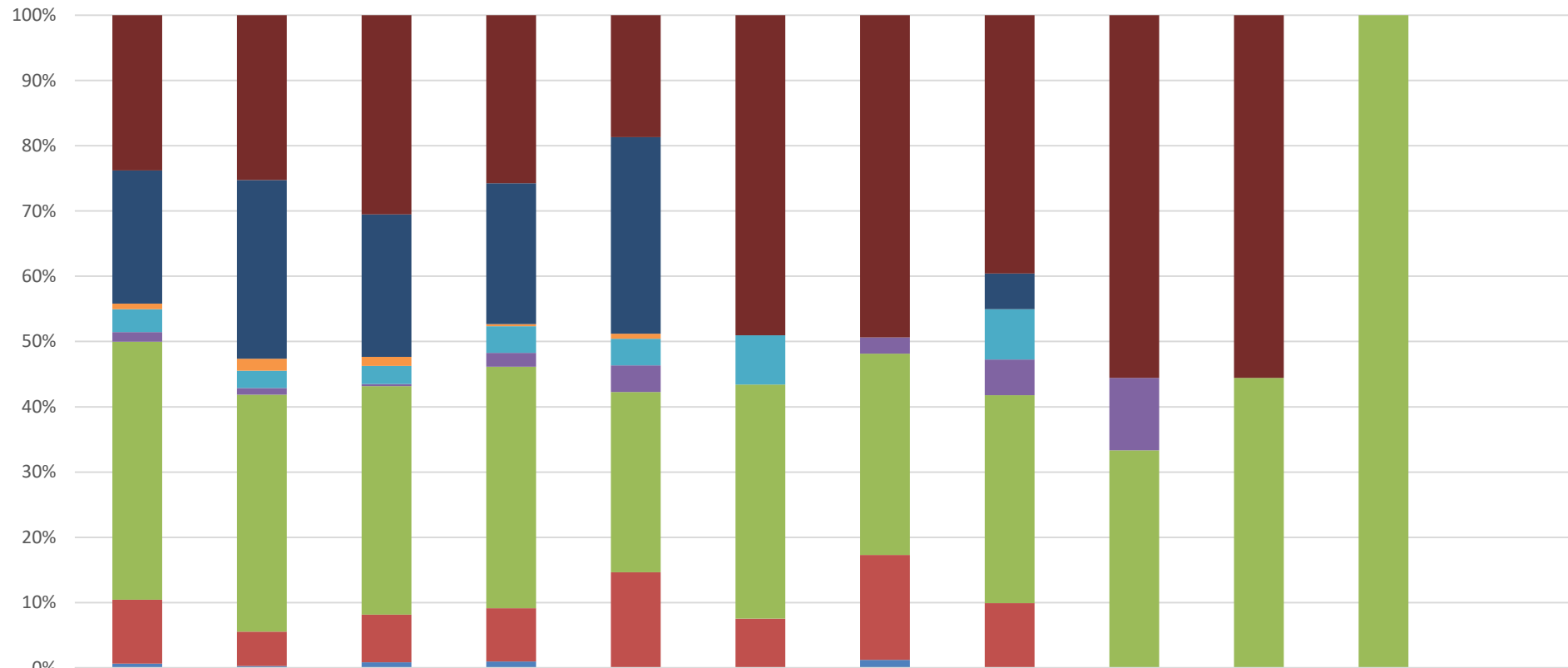
Relatório:
03 a 09/08/2025

Evolução dos Focos de Queimadas em Remanescentes de Vegetação



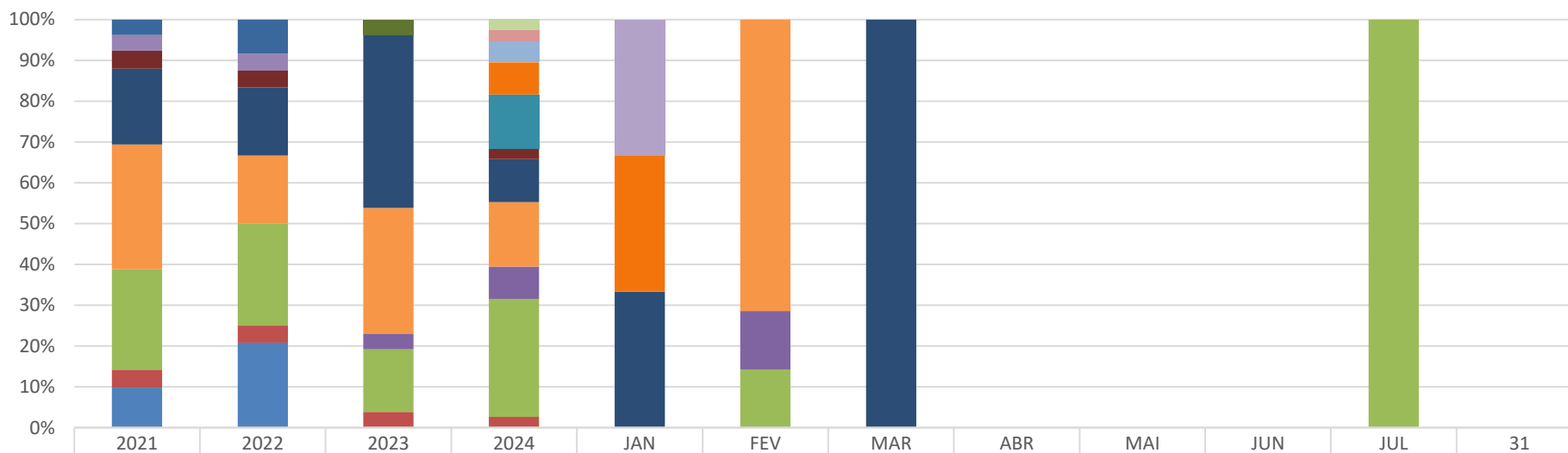
■ Transição Fitoecológicas	JAN	101	FEV	90	MAR	95	ABR	256	MAI	85	JUN	28	JUL	17	31	0
■ Refúgio Ecológico	JAN	0	FEV	0	MAR	0	ABR	0	MAI	0	JUN	0	JUL	0	31	0
■ Formações Pioneiras	JAN	17	FEV	12	MAR	15	ABR	11	MAI	3	JUN	0	JUL	0	31	0
■ Floresta Ombrófila	JAN	115	FEV	36	MAR	33	ABR	32	MAI	3	JUN	1	JUL	2	31	1
■ Floresta Estacional	JAN	48	FEV	14	MAR	8	ABR	20	MAI	5	JUN	3	JUL	1	31	0
■ Cerrado	JAN	0	FEV	0	MAR	0	ABR	0	MAI	1	JUN	0	JUL	0	31	0
■ Caatinga	JAN	85	FEV	65	MAR	97	ABR	130	MAI	39	JUN	9	JUL	5	31	3

Evolução dos Focos de Queimadas em APAs



APA Serra da Caiçara	907	96	176	240	23	26	40	36	5	5	0	0
APA do Pratagy	777	104	126	201	37	0	0	5	0	0	0	0
APA do Catolé e Fernão Velho	32	7	8	3	1	0	0	0	0	0	0	0
APA de Santa Rita	134	10	16	38	5	4	0	7	0	0	0	0
APA de Piaçabuçu	56	4	2	20	5	0	2	5	1	0	0	0
APA de Murici	1507	138	202	345	34	19	25	29	3	4	2	0
APA da Marituba do Peixe	373	20	42	76	18	4	13	9	0	0	0	0
APA Costa dos Corais	25	1	5	9	0	0	1	0	0	0	0	0

Evolução dos Focos de Queimadas em RPPN's

[illegible]



INSTITUTO DO MEIO AMBIENTE
ESTADO DE ALAGOAS

Av. Fernandes Lima, 679
Farol – CEP 57057-450 – Maceió, Alagoas.
Fone: 3315-1738/1778
Fax 3315-1732; www.ima.al.gov.

INSTITUTO DO MEIO AMBIENTE DE ALAGOAS

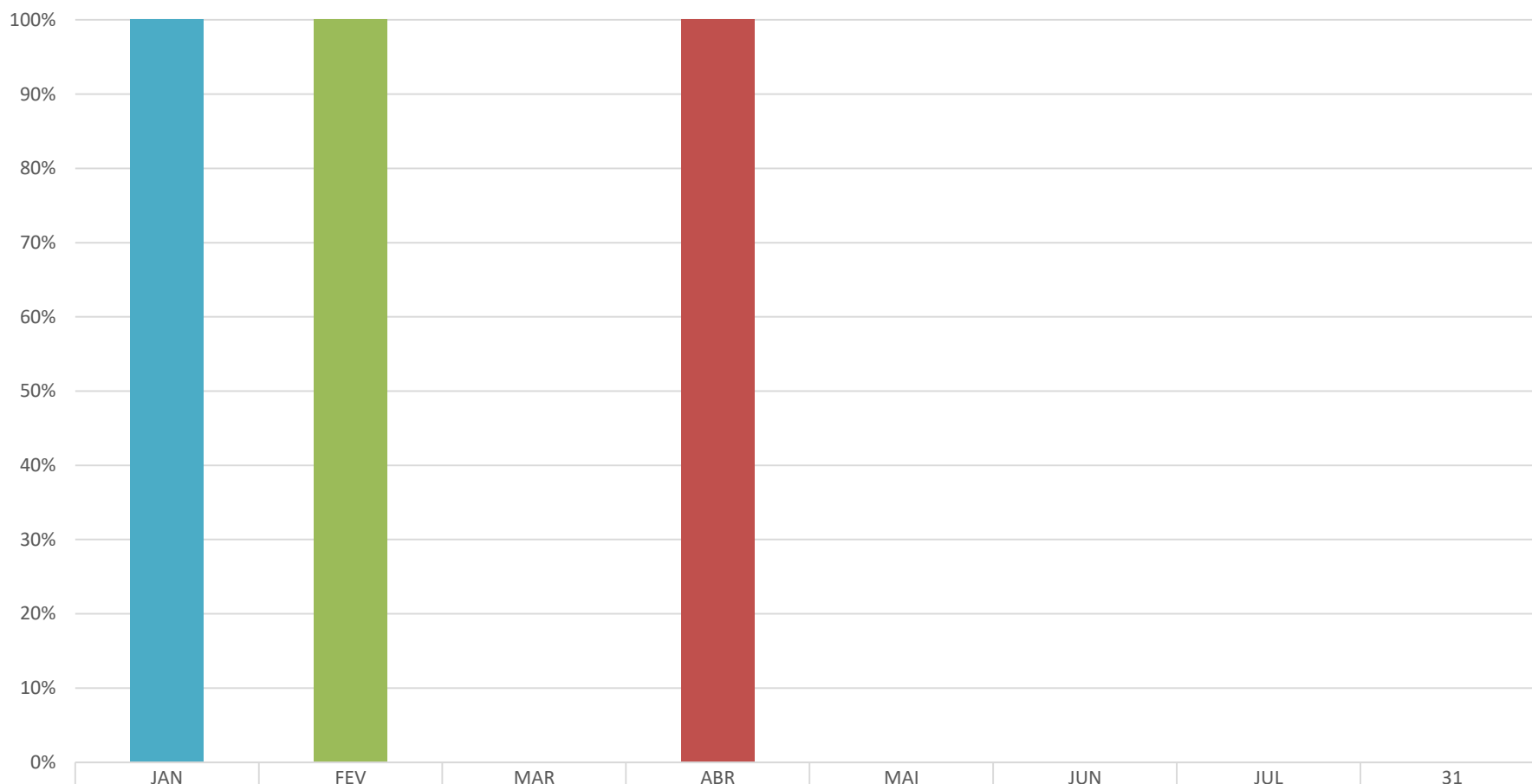
SUPERVISÃO DE GEOPROCESSAMENTO

RELATÓRIO SEMANAL DE MONITORAMENTO DE FOCOS DE QUEIMADAS

Página: 8

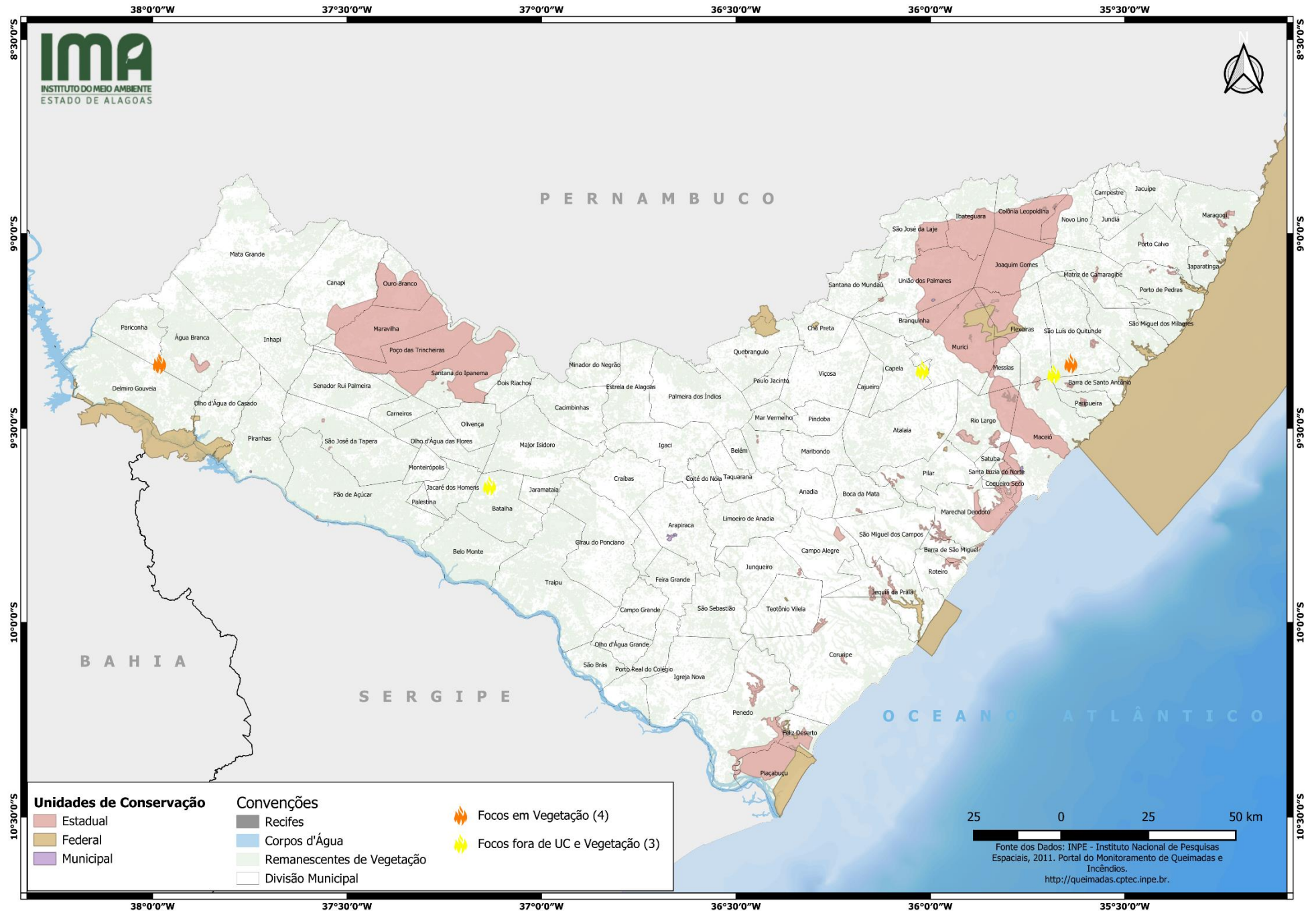
Relatório:
03 a 09/08/2025

Evolução dos Focos de Queimadas em Outras Unidades de Conservação

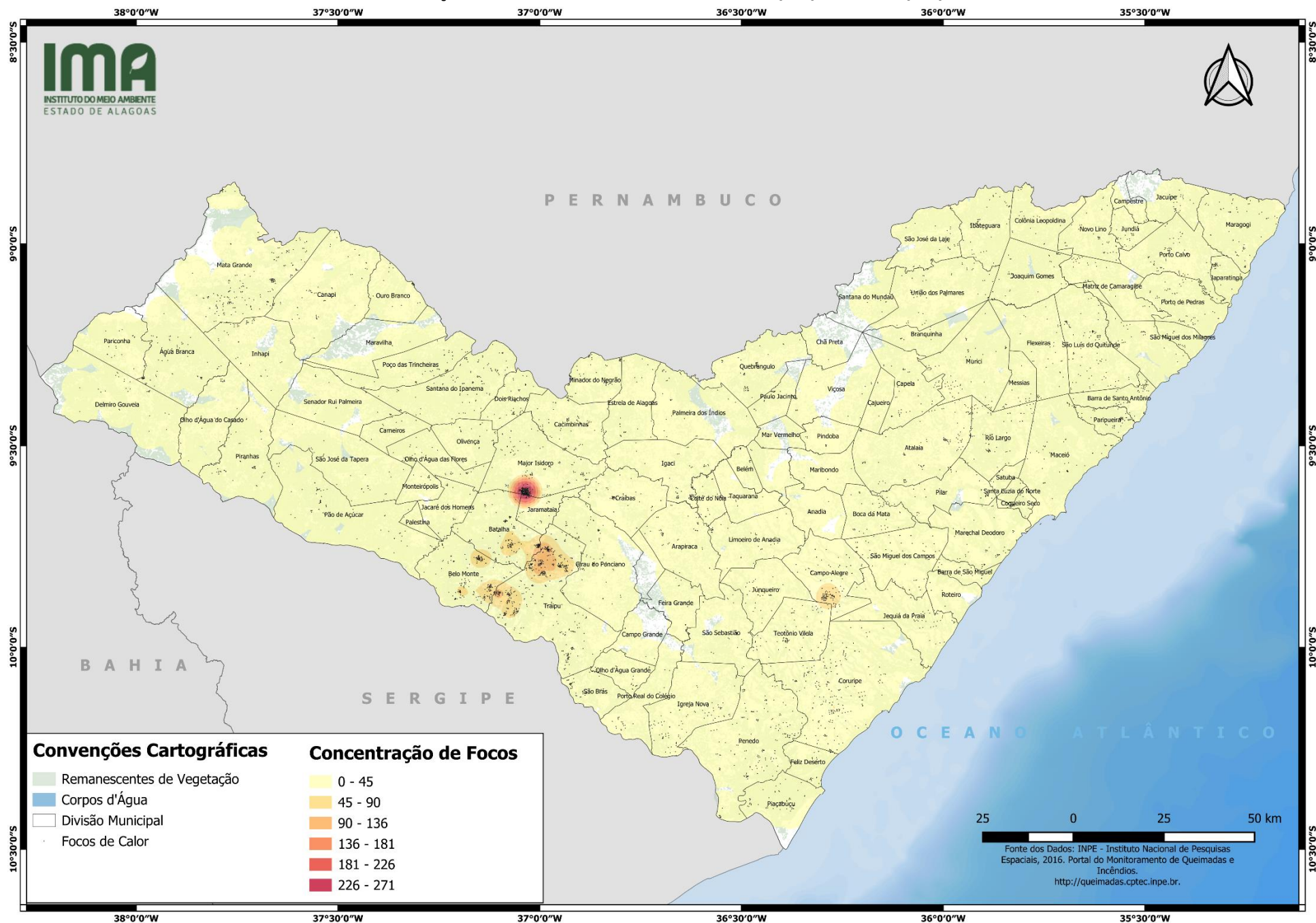


<div></div> RVS Morros do Craunã	0	0	0	0	0	0	0	0
<div></div> RESEX de Jequiá	1	0	0	0	0	0	0	0
<div></div> RESEC Manguezais da Lagoa de Roteiro	0	0	0	0	0	0	0	0
<div></div> REBIO de Pedra Talhada	0	2	0	0	0	0	0	0
<div></div> MONA do Rio São Francisco	0	0	0	2	0	0	0	0
<div></div> ESEC de Murici	0	0	0	0	0	0	0	0

DISTRIBUIÇÃO ESPACIAL DOS FOCOS DE QUEIMADAS – 03 a 09/08/2025



CONCENTRAÇÃO DOS FOCOS DE QUEIMADAS – 01/01/2025 a 09/08/2025





INSTITUTO DO MEIO AMBIENTE
ESTADO DE ALAGOAS

Av. Fernandes Lima, 679
Farol – CEP 57057-450 – Maceió, Alagoas.
Fone: 3315-1738/1778
Fax 3315-1732; www.ima.al.gov.

INSTITUTO DO MEIO AMBIENTE DE ALAGOAS
ASSESSORIA AMBIENTAL DE GEOPROCESSAMENTO
RELATÓRIO SEMANAL DE MONITORAMENTO DE FOCOS DE QUEIMADAS

Página: 11

Relatório:
03 a 09/08/2025

MUNICÍPIO	QTD FOCOS	DATA (aaaa/mm/dd)	HORA GMT (hms)	LATITUDE	LONGITUDE	PRECIPITAÇÃO (mm)	UNIDADE DE CONSERVAÇÃO	TIPO DE VEGETAÇÃO AFETADA	CÓDIGO DA PROPRIEDADE DE OCORRÊNCIA DO FOCO DE QUEIMADA
Água Branca	3	05/08/2025	03:49:00	-9,33325	-37,98247	0,08	-	Caatinga	AL-2700102-FF4B49F2C61F4507A4198399873551C6
		08/08/2025	03:42:00	-9,33207	-37,98219	0,00	-	Caatinga	AL-2700102-FF4B49F2C61F4507A4198399873551C6
		08/08/2025	03:19:00	-9,33413	-37,98281	0,00	-	Caatinga	AL-2700102-FF4B49F2C61F4507A4198399873551C6
São Luís do Quitunde	2	07/08/2025	15:48:00	-9,36021	-35,68293	0,00	-	-	AL-2704302-7823F9E4D9F54EBB9158CF71AFEE62F6
		07/08/2025	15:48:00	-9,33300	-35,63898	0,00	-	Floresta Ombrófila	AL-2708501-23933F6E88C84E5A9CF19BC5B3A2B9C3
Batalha	1	09/08/2025	15:58:00	-9,64777	-37,13375	0,00	-	-	AL-2700706-0AA4CA16F707445D823A8D70F1DF5AD0
Capela	1	07/08/2025	16:13:00	-9,34955	-36,02079	0,00	-	-	AL-2701704-60D76C887EA44ED7A8D5A88BB561CE30