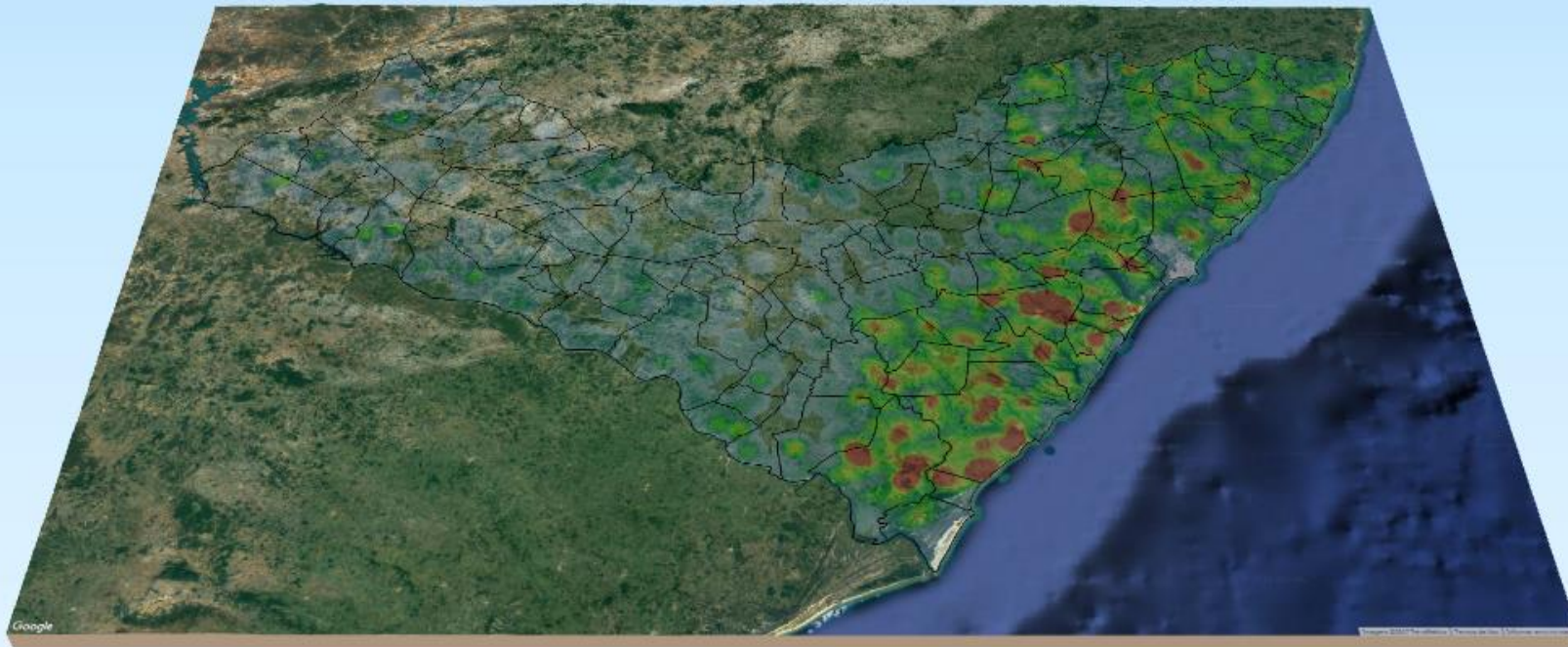


RELATÓRIO DE MONITORAMENTO DE FOCOS DE QUEIMADAS

01 a 07 de Março de 2026



MONITORAMENTO DE FOCOS DE QUEIMADAS NO ESTADO DE ALAGOAS
RELATÓRIO TÉCNICO

PAULO SURUAGY DO AMARAL DANTAS

Governador do Estado de Alagoas

JUDSON CABRAL DE SANTANA

Secretário de Estado do Meio Ambiente e dos Recursos Hídricos

GUSTAVO RESSURREIÇÃO LOPES

Diretor-Presidente do Instituto do Meio Ambiente de Alagoas

IVENS BARBOZA LEÃO

Diretor Executivo do Instituto do Meio Ambiente de Alagoas

DANIEL NIVALDO DA CONCEIÇÃO

Supervisor de Geoprocessamento do
Instituto do Meio Ambiente de Alagoas

RESUMO DAS OCORRÊNCIAS DOS FOCOS DE QUEIMADAS

01 a 07/03/2026

QUANTIDADE TOTAL DE FOCOS NO ESTADO: 236

QUANTIDADE DE FOCOS MONITORADOS¹: 215

QUANTIDADE DE FOCOS QUE AFETARAM UNIDADES DE CONSERVAÇÃO: 7

APA da Marituba do Peixe: 3

APA Serra da Caiçara: 3

APA Costa dos Corais: 1

QUANTIDADE DE FOCOS QUE AFETARAM VEGETAÇÃO²: 85

Transição Fitoecológica: 49

Floresta Ombrófila: 9

Caatinga: 14

Floresta Estacional: 13

RANKING DOS MUNICÍPIOS COM MAIOR QUANTIDADE DE REGISTROS DE FOCOS:

1- Jequiá da Praia: 28

2- Traipu: 27

3- Coruripe: 24

4- Jaramataia: 12

5- Batalha: 9

RANKING DOS MUNICÍPIOS COM MENOR QUANTIDADE DE REGISTROS DE FOCOS:

1- Campo Grande: 1

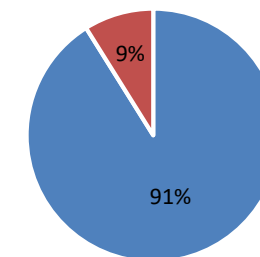
2- Coité do Nóia: 1

3- Minador do Negrão: 1

4- Porto Calvo: 1

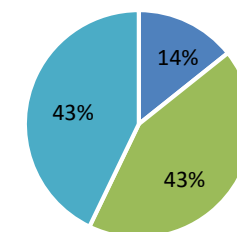
5- Roteiro: 1

FOCOS MONITORADOS E NÃO MONITORADOS



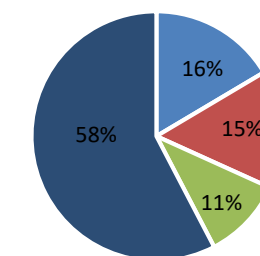
■ FOCOS MONITORADOS ■ FOCOS NÃO MONITORADOS

FOCOS POR UC'S AFETADAS



■ APA Costa dos Corais ■ APA da Marituba do Peixe ■ APA Serra da Caiçara

FOCOS POR TIPO DE VEGETAÇÃO AFETADA



■ CAATINGA ■ FLORESTA ESTACIONAL
■ FLORESTA OMBRÓFILA ■ TRANSIÇÃO FITOECOLÓGICA

¹Focos monitorados correspondem àqueles que afetaram remanescentes de vegetação ou unidades de conservação, além das ocorrências identificadas nas propriedades rurais, segundo dados do Cadastro Ambiental Rural.

²A partir do relatório 02/2026, passou-se a considerar os dados de vegetação do MapBiomias Coleção 10 (2023), em substituição aos dados do IMA (2016) anteriormente utilizados.



INSTITUTO DO MEIO AMBIENTE
ESTADO DE ALAGOAS

Av. Fernandes Lima, 679
Farol – CEP 57057-450 – Maceió, Alagoas.
Fone: 3315-1738/1778
Fax 3315-1732; www.ima.al.gov.

INSTITUTO DO MEIO AMBIENTE DE ALAGOAS

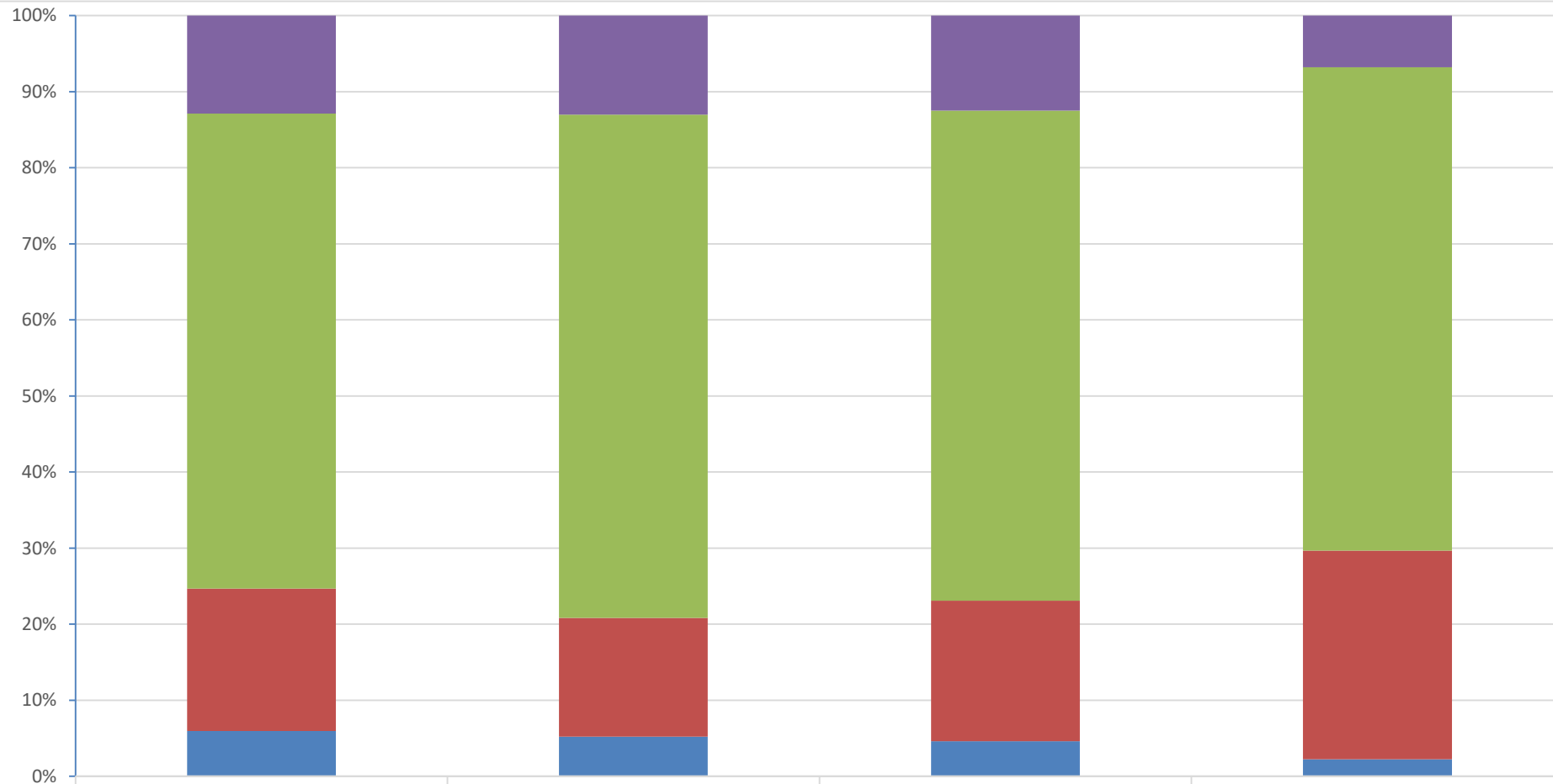
SUPERVISÃO DE GEOPROCESSAMENTO

RELATÓRIO SEMANAL DE MONITORAMENTO DE FOCOS DE QUEIMADAS

Página: 4

Relatório:
01 a 07/03/2026

Evolução dos Focos de Queimadas



Focos Não Monitorados	1516
Propriedades CAR	7348
Em Remanescentes de Vegetação	2201
Em Unidades de Conservação	702

2025

JAN

FEV

9

250

208

21

1270

1073

197

300

308

85

100

77

7



INSTITUTO DO MEIO AMBIENTE
ESTADO DE ALAGOAS

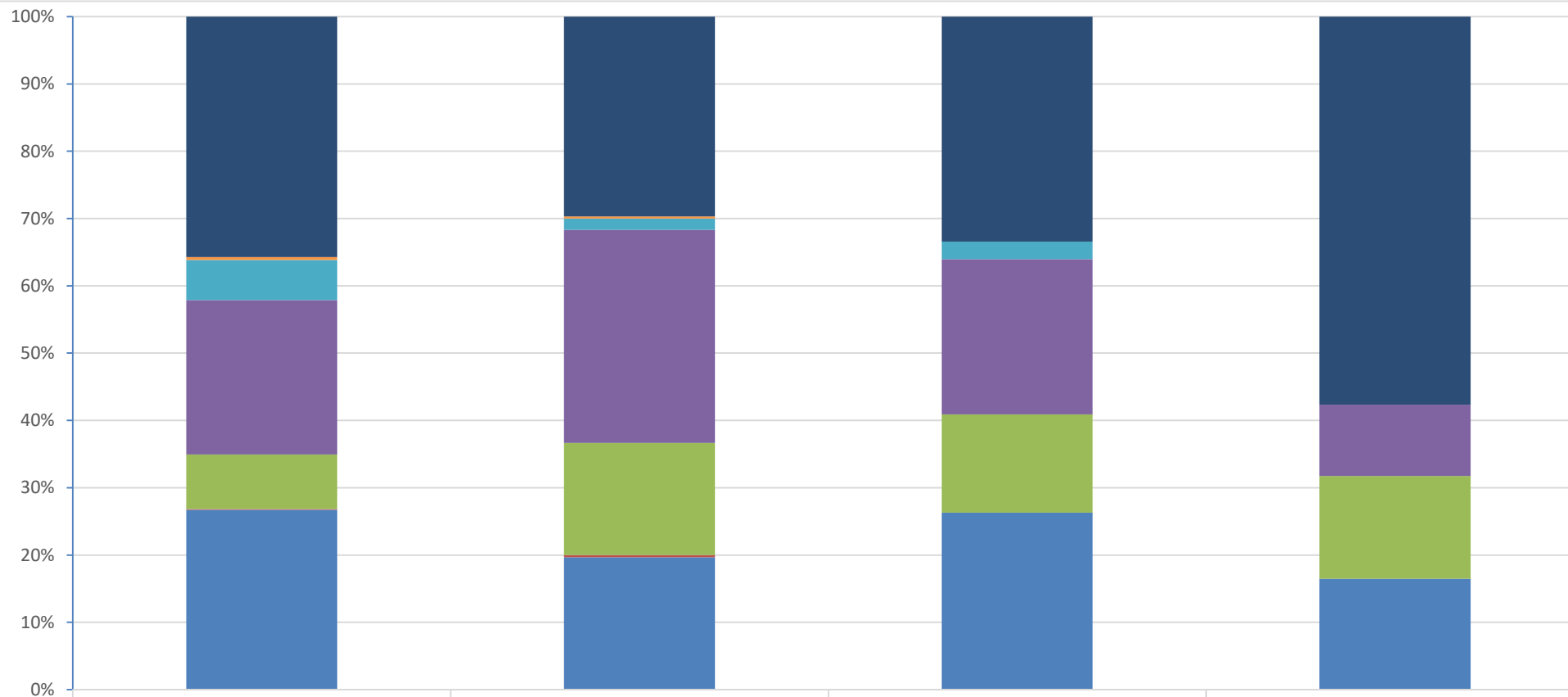
Av. Fernandes Lima, 679
Farol – CEP 57057-450 – Maceió, Alagoas.
Fone: 3315-1738/1778
Fax 3315-1732; www.ima.al.gov.

INSTITUTO DO MEIO AMBIENTE DE ALAGOAS
ASSESSORIA AMBIENTAL DE GEOPROCESSAMENTO
RELATÓRIO SEMANAL DE MONITORAMENTO DE FOCOS DE QUEIMADAS

Página: 5

Relatório:
01 a 07/03/2026

Evolução dos Focos de Queimadas em Remanescentes de Vegetação



- Transição Fitoecológicas
- Refúgio Ecológico
- Formações Pioneiras
- Floresta Ombrófila
- Floresta Estacional
- Cerrado
- Caatinga

2025

JAN

FEV

9

786

89

103

49

10

1

0

0

131

5

8

0

505

95

71

9

178

50

45

13

3

1

0

0

588

59

81

14



INSTITUTO DO MEIO AMBIENTE
ESTADO DE ALAGOAS

Av. Fernandes Lima, 679
Farol – CEP 57057-450 – Maceió, Alagoas.
Fone: 3315-1738/1778
Fax 3315-1732; www.ima.al.gov.

INSTITUTO DO MEIO AMBIENTE DE ALAGOAS

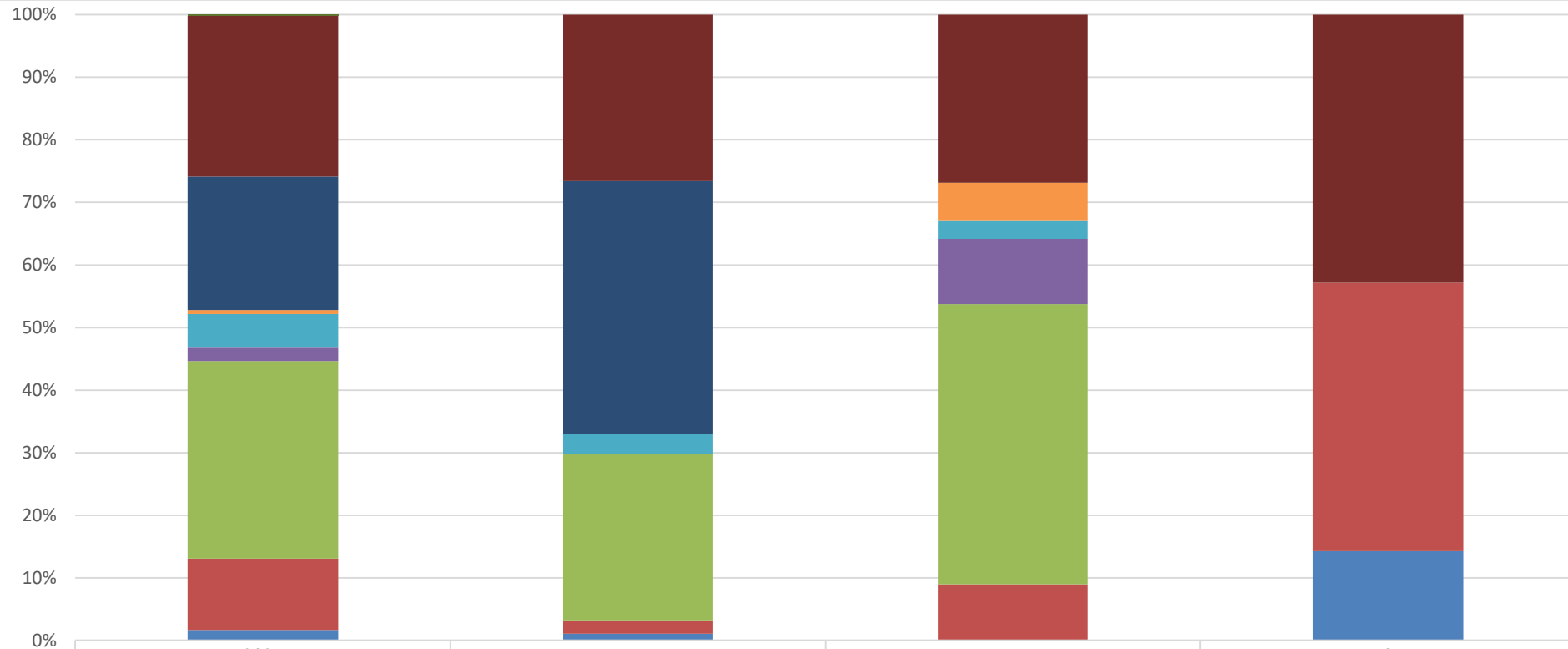
SUPERVISÃO DE GEOPROCESSAMENTO

RELATÓRIO SEMANAL DE MONITORAMENTO DE FOCOS DE QUEIMADAS

Página: 6

Relatório:
01 a 07/03/2026

Evolução dos Focos de Queimadas em APAs



■ APA Jurema	1	0	0	0
■ APA Serra da Caiçara	171	25	18	3
■ APA do Pratagy	142	38	0	0
■ APA do Catolé e Fernão Velho	4	0	4	0
■ APA de Santa Rita	36	3	2	0
■ APA de Piaçabuçu	14	0	7	0
■ APA de Murici	210	25	30	0
■ APA da Marituba do Peixe	76	2	6	3
■ APA Costa dos Corais	11	1	0	1



INSTITUTO DO MEIO AMBIENTE
ESTADO DE ALAGOAS

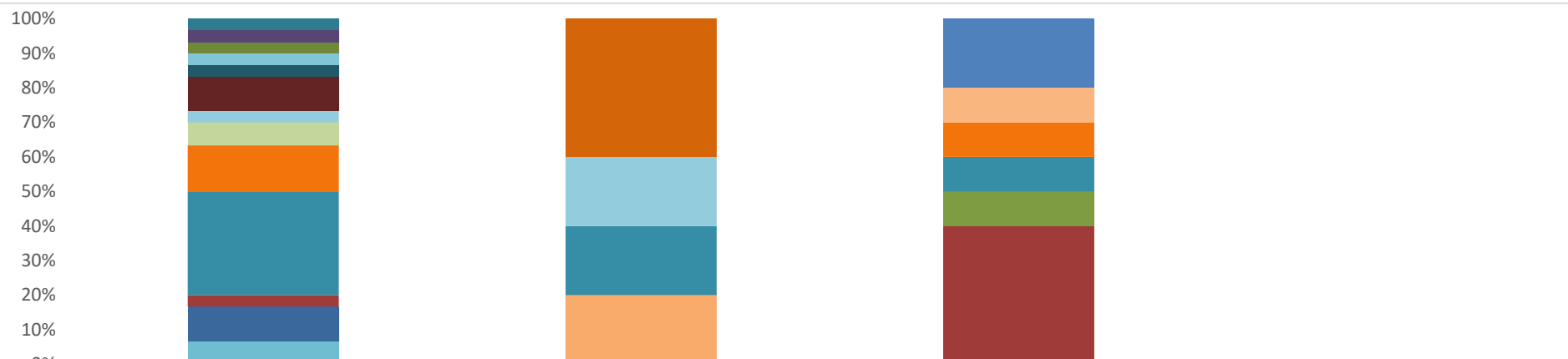
Av. Fernandes Lima, 679
Farol – CEP 57057-450 – Maceió, Alagoas.
Fone: 3315-1738/1778
Fax 3315-1732; www.ima.al.gov.

INSTITUTO DO MEIO AMBIENTE DE ALAGOAS
ASSESSORIA AMBIENTAL DE GEOPROCESSAMENTO
RELATÓRIO SEMANAL DE MONITORAMENTO DE FOCOS DE QUEIMADAS

Página: 7

Relatório:
01 a 07/03/2026

Evolução dos Focos de Queimadas em RPPN's



	2025	JAN	FEV	9
RPPN Afrânio Menezes	0	0	2	0
RPPN Mutum de Alagoas II	0	2	0	0
RPPN José Abdon Malta	1	0	0	0
RPPN Baixa Grande	1	0	0	0
RPPN Garabu	1	0	0	0
RPPN Sereno	0	0	1	0
RPPN Reserva Mata da Sálvia	1	0	0	0
RPPN Serra d'Água	1	0	0	0
RPPN Quebra Carro	3	0	0	0
RPPN Mata do Cedro	1	1	0	0
RPPN Júlia Silveira Coutinho	2	0	0	0
RPPN Dubinha Guimarães	4	0	1	0
RPPN Conceição Lyra 3	9	1	1	0
RPPN Carlos Lyra	0	0	1	0
RPPN Boca do Rio	1	0	4	0
RPPN Benedito Coutinho	3	0	0	0
RPPN Apolinário	0	1	0	0
RPPN Antônio Coutinho	2	0	0	0



INSTITUTO DO MEIO AMBIENTE
ESTADO DE ALAGOAS

Av. Fernandes Lima, 679
Farol – CEP 57057-450 – Maceió, Alagoas.
Fone: 3315-1738/1778
Fax 3315-1732; www.ima.al.gov.

INSTITUTO DO MEIO AMBIENTE DE ALAGOAS

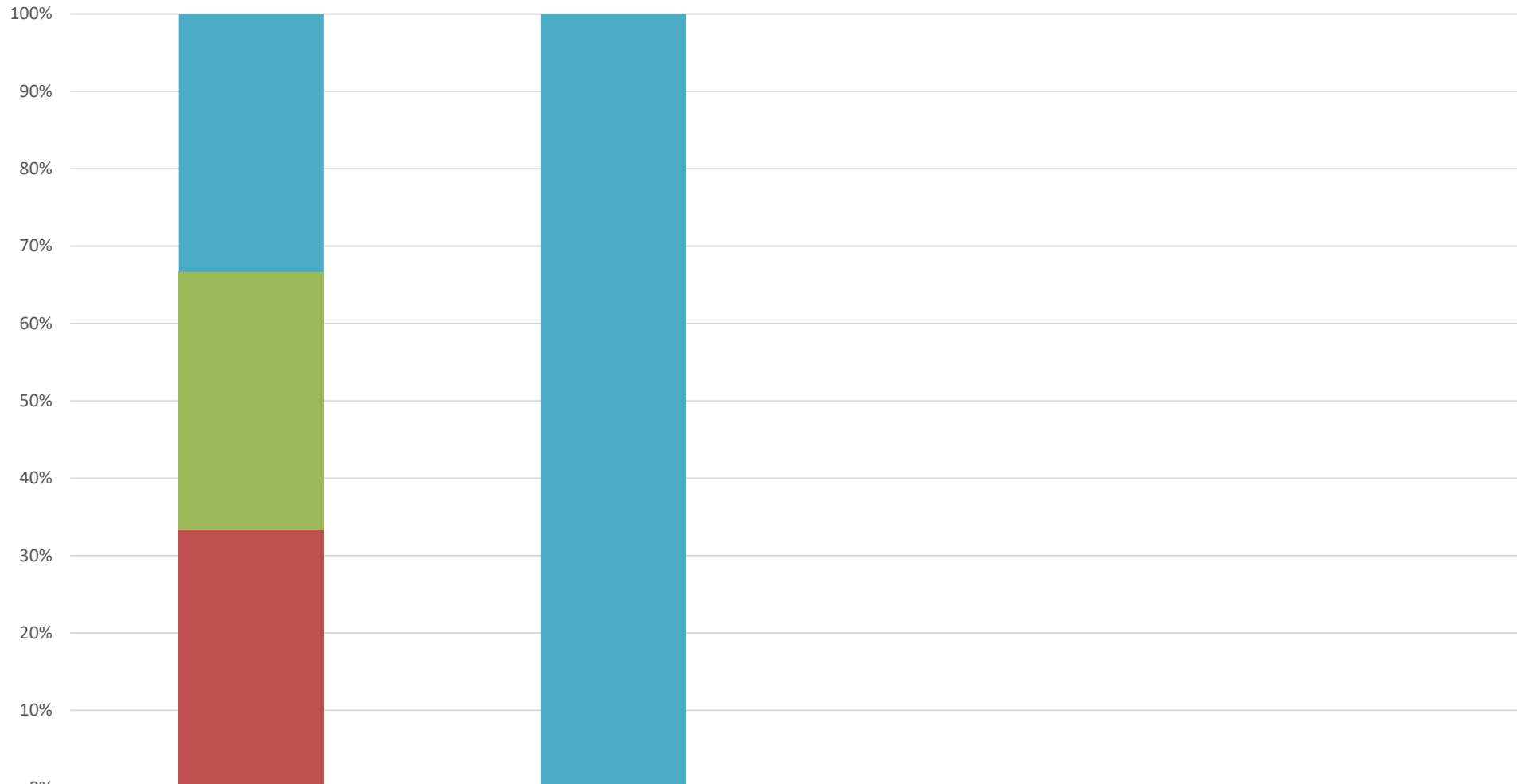
SUPERVISÃO DE GEOPROCESSAMENTO

RELATÓRIO SEMANAL DE MONITORAMENTO DE FOCOS DE QUEIMADAS

Página: 8

Relatório:
01 a 07/03/2026

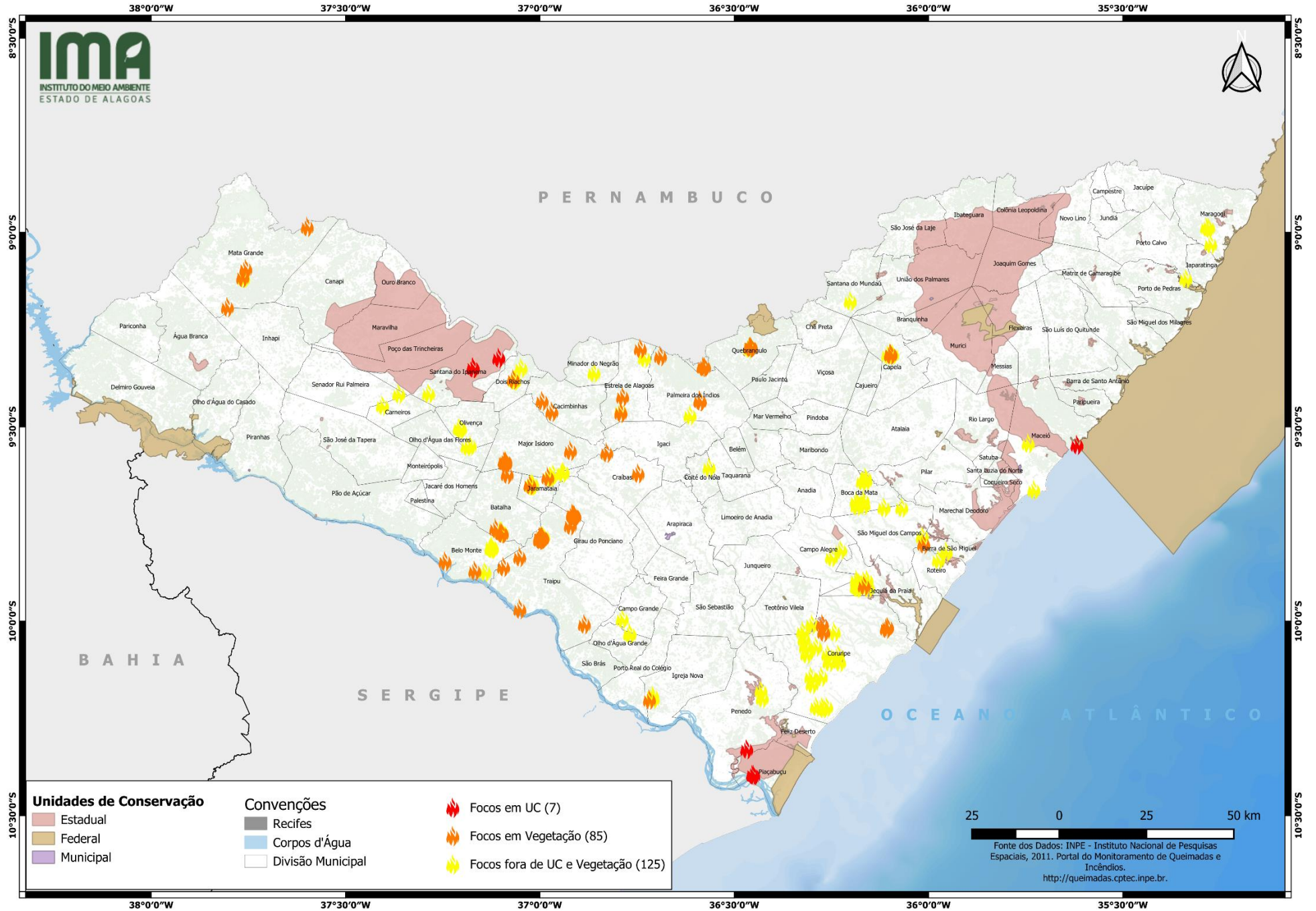
Evolução dos Focos de Queimadas em Outras Unidades de Conservação



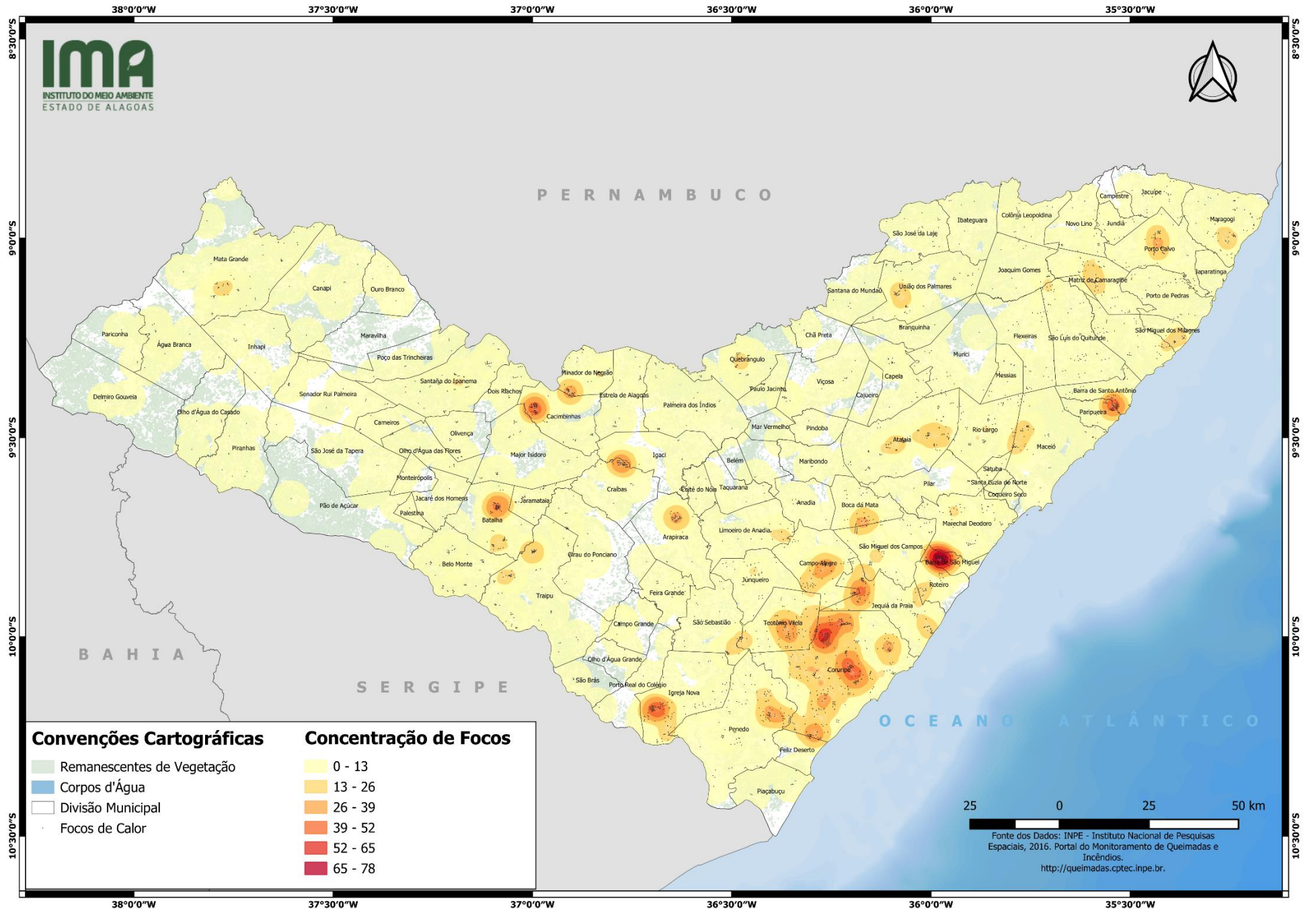
RESEX de Jequiá	2	1	0	0
REBIO de Pedra Talhada	2	0	0	0
MONA do Rio São Francisco	2	0	0	0

	2025	JAN	FEV	
				9
				0
				0
				0

DISTRIBUIÇÃO ESPACIAL DOS FOCOS DE QUEIMADAS – 01 a 07/03/2026



CONCENTRAÇÃO DOS FOCOS DE QUEIMADAS – 01/01/2026 a 07/03/2026





INSTITUTO DO MEIO AMBIENTE
ESTADO DE ALAGOAS

Av. Fernandes Lima, 679
Farol – CEP 57057-450 – Maceió, Alagoas.
Fone: 3315-1738/1778
Fax 3315-1732; www.ima.al.gov.

INSTITUTO DO MEIO AMBIENTE DE ALAGOAS
ASSESSORIA AMBIENTAL DE GEOPROCESSAMENTO
RELATÓRIO SEMANAL DE MONITORAMENTO DE FOCOS DE QUEIMADAS

Página: 11

Relatório:
01 a 07/03/2026

MUNICÍPIO	QTD FOCOS	DATA (aaaa/mm/dd)	HORA GMT (hms)	LATITUDE	LONGITUDE	PRECIPITAÇÃO (mm)	UNIDADE DE CONSERVAÇÃO	TIPO DE VEGETAÇÃO AFETADA	CÓDIGO DA PROPRIEDADE DE OCORRÊNCIA DO FOCO DE QUEIMADA
Jequiá da Praia	28	06/03/2026	22:10:00	-9,91310	-36,18220	0,00	-	-	AL-2703759-FFDC253C02F442B98A979E357D572E27
		06/03/2026	22:10:00	-9,89380	-36,18560	0,00	-	-	AL-2703759-COD275D7788A4070A91BBBE9B779A149
		06/03/2026	22:10:00	-9,89430	-36,15850	0,00	-	-	AL-2703759-805CFC090CC44D90B1D684FEF92F1E02
		06/03/2026	22:10:00	-9,91360	-36,15510	0,00	-	-	AL-2703759-805CFC090CC44D90B1D684FEF92F1E02
		06/03/2026	22:20:00	-9,91310	-36,18220	0,00	-	-	AL-2703759-FFDC253C02F442B98A979E357D572E27
		06/03/2026	22:20:00	-9,89430	-36,15850	0,00	-	-	AL-2703759-805CFC090CC44D90B1D684FEF92F1E02
		06/03/2026	22:20:00	-9,91360	-36,15510	0,00	-	-	AL-2703759-805CFC090CC44D90B1D684FEF92F1E02
		06/03/2026	22:20:00	-9,89380	-36,18560	0,00	-	-	AL-2703759-COD275D7788A4070A91BBBE9B779A149
		06/03/2026	22:30:00	-9,91310	-36,18220	0,00	-	-	AL-2703759-FFDC253C02F442B98A979E357D572E27
		06/03/2026	22:30:00	-9,89430	-36,15850	0,00	-	-	AL-2703759-805CFC090CC44D90B1D684FEF92F1E02
		06/03/2026	22:30:00	-9,89380	-36,18560	0,00	-	-	AL-2703759-COD275D7788A4070A91BBBE9B779A149
		06/03/2026	22:30:00	-9,91360	-36,15510	0,00	-	-	AL-2703759-805CFC090CC44D90B1D684FEF92F1E02
		06/03/2026	22:40:00	-9,89430	-36,15850	0,00	-	-	AL-2703759-805CFC090CC44D90B1D684FEF92F1E02
		06/03/2026	22:40:00	-9,91360	-36,15510	0,00	-	-	AL-2703759-805CFC090CC44D90B1D684FEF92F1E02
		06/03/2026	22:40:00	-9,91310	-36,18220	0,00	-	-	AL-2703759-FFDC253C02F442B98A979E357D572E27
		06/03/2026	22:40:00	-9,89380	-36,18560	0,00	-	-	AL-2703759-COD275D7788A4070A91BBBE9B779A149
		06/03/2026	22:50:00	-9,89380	-36,18560	0,00	-	-	AL-2703759-COD275D7788A4070A91BBBE9B779A149
		06/03/2026	22:50:00	-9,91310	-36,18220	0,00	-	-	AL-2703759-FFDC253C02F442B98A979E357D572E27
		06/03/2026	22:50:00	-9,91360	-36,15510	0,00	-	-	AL-2703759-805CFC090CC44D90B1D684FEF92F1E02
		06/03/2026	22:50:00	-9,89430	-36,15850	0,00	-	-	AL-2703759-805CFC090CC44D90B1D684FEF92F1E02
Traipu	27	06/03/2026	23:05:00	-9,89839	-36,18540	0,00	-	-	AL-2703759-COD275D7788A4070A91BBBE9B779A149
		06/03/2026	23:05:00	-9,90127	-36,17868	0,00	-	-	AL-2703759-COD275D7788A4070A91BBBE9B779A149
		06/03/2026	23:05:00	-9,91075	-36,18389	0,00	-	-	AL-2703759-FFDC253C02F442B98A979E357D572E27
		06/03/2026	23:05:00	-9,89612	-36,16717	0,00	-	-	AL-2703759-257F20390710401B9B9156D6FBCB0665
		07/03/2026	03:38:00	-9,90537	-36,17743	0,00	-	-	AL-2703759-COD275D7788A4070A91BBBE9B779A149
		07/03/2026	03:38:00	-9,91097	-36,18591	0,00	-	-	AL-2703759-FFDC253C02F442B98A979E357D572E27
		07/03/2026	03:38:00	-9,90478	-36,18111	0,00	-	-	AL-2703759-COD275D7788A4070A91BBBE9B779A149
		06/03/2026	23:05:00	-9,90846	-36,16574	0,00	-	-	Floresta Ombrófila AL-2703759-257F20390710401B9B9156D6FBCB0665
		05/03/2026	15:09:00	-9,78475	-36,99915	0,00	-	-	Transição Fitoecológica AL-2709202-10C1CC5A60EF45F5AC8601B4C315F55A
		05/03/2026	15:09:00	-9,78402	-36,99315	0,00	-	-	Transição Fitoecológica AL-2709202-10C1CC5A60EF45F5AC8601B4C315F55A
		05/03/2026	15:39:00	-9,78623	-37,00086	0,00	-	-	Transição Fitoecológica AL-2709202-BD4EA5B010E444DE9AD59376F906A100
		05/03/2026	15:39:00	-9,75296	-36,92179	0,00	-	-	Transição Fitoecológica AL-2709202-0ECA5135FB9A4BF39C0B6DCC9BBAE645
		05/03/2026	15:39:00	-9,78501	-36,99211	0,00	-	-	Transição Fitoecológica AL-2709202-10C1CC5A60EF45F5AC8601B4C315F55A
		06/03/2026	17:02:00	-9,78410	-36,99303	0,00	-	-	Transição Fitoecológica AL-2709202-10C1CC5A60EF45F5AC8601B4C315F55A
		06/03/2026	17:02:00	-9,78552	-37,00001	0,00	-	-	Transição Fitoecológica AL-2709202-BD4EA5B010E444DE9AD59376F906A100
05/03/2026	15:39:00	-9,78561	-36,99644	0,00	-	-	Transição Fitoecológica AL-2709202-10C1CC5A60EF45F5AC8601B4C315F55A		
05/03/2026	16:02:00	-9,78600	-37,00114	0,00	-	-	Transição Fitoecológica AL-2709202-BD4EA5B010E444DE9AD59376F906A100		
05/03/2026	16:02:00	-9,78547	-36,99765	0,00	-	-	Transição Fitoecológica AL-2709202-10C1CC5A60EF45F5AC8601B4C315F55A		
05/03/2026	16:02:00	-9,78493	-36,99416	0,00	-	-	Transição Fitoecológica AL-2709202-10C1CC5A60EF45F5AC8601B4C315F55A		
05/03/2026	16:49:00	-9,78947	-37,00107	0,00	-	-	Transição Fitoecológica AL-2709202-FC599BA1F45649E59867780E35030EDA		



Av. Fernandes Lima, 679
Farol – CEP 57057-450 – Maceió, Alagoas.
Fone: 3315-1738/1778
Fax 3315-1732; www.ima.al.gov.

INSTITUTO DO MEIO AMBIENTE DE ALAGOAS
SUPERVISÃO DE GEOPROCESSAMENTO

RELATÓRIO SEMANAL DE MONITORAMENTO DE FOCOS DE QUEIMADAS

Página: 12

Relatório:
01 a 07/03/2026

		05/03/2026	16:49:00	-9,78841	-36,99571	0,00	-	Transição Fitoecológica	AL-2709202-FDF0713B565049EBA0D0980FEE93DD1B
		06/03/2026	15:22:00	-9,78214	-36,99516	0,00	-	Transição Fitoecológica	AL-2709202-FC599BA1F45649E59867780E35030EDA
		06/03/2026	15:22:00	-9,72937	-36,91420	0,00	-	Transição Fitoecológica	AL-2709202-490200FFE8904EF2BAA2FFFC6177FC92
		06/03/2026	15:22:00	-9,72733	-36,91576	0,00	-	Transição Fitoecológica	AL-2709202-490200FFE8904EF2BAA2FFFC6177FC92
		06/03/2026	15:41:00	-9,78617	-36,99516	0,00	-	Transição Fitoecológica	AL-2709202-10C1CC5A60EF45F5AC8601B4C315F55A
		06/03/2026	15:41:00	-10,00710	-36,88574	0,00	-	Transição Fitoecológica	AL-2709202-3AD3332397FA47F4B63D17FD0AD99A97
		06/03/2026	15:41:00	-9,83416	-37,05213	0,00	-	Transição Fitoecológica	-
		06/03/2026	15:41:00	-9,78676	-36,99764	0,00	-	Transição Fitoecológica	AL-2709202-10C1CC5A60EF45F5AC8601B4C315F55A
		06/03/2026	16:32:00	-9,78712	-37,00070	0,00	-	Transição Fitoecológica	AL-2709202-BD4EA5B010E444DE9AD59376F906A100
		06/03/2026	16:32:00	-9,78617	-36,99535	0,00	-	Transição Fitoecológica	AL-2709202-10C1CC5A60EF45F5AC8601B4C315F55A
		06/03/2026	16:32:00	-9,78895	-36,99910	0,00	-	Transição Fitoecológica	AL-2709202-FDF0713B565049EBA0D0980FEE93DD1B
		04/03/2026	03:44:00	-9,85982	-37,09364	0,00	-	Caatinga	-
		05/03/2026	16:49:00	-9,96842	-37,05182	0,00	-	Caatinga	AL-2709202-39652CD818D344F682771DC7648EF4E2
		06/03/2026	15:22:00	-9,78157	-36,99052	0,00	-	-	AL-2709202-F007304B38534DFCADF5E319887E092F
		06/03/2026	16:32:00	-9,78122	-36,99603	0,00	-	-	AL-2709202-C8BFB19BD3AA40D1B77AA152D237D8FF
		07/03/2026	03:50:00	-10,21980	-36,26210	0,00	-	-	AL-2702306-E04242891CAF47729B4083DD631C27D4
		07/03/2026	03:50:00	-10,21930	-36,28920	0,00	-	-	AL-2702306-E04242891CAF47729B4083DD631C27D4
		07/03/2026	22:00:00	-10,10430	-36,25600	0,00	-	-	AL-2702306-BC632E6717E94300B25C3A0087EA9FED
		07/03/2026	22:00:00	-10,08550	-36,23240	0,00	-	-	AL-2702306-80932C70570D4D2CB119C079A74948DF
		07/03/2026	22:00:00	-10,08500	-36,25950	0,00	-	-	AL-2702306-BC632E6717E94300B25C3A0087EA9FED
		07/03/2026	22:00:00	-10,10480	-36,22900	0,00	-	-	AL-2702306-D40D61F3BDC5475B859D40E71B6CA491
		07/03/2026	22:00:00	-10,04530	-36,32050	0,00	-	-	AL-2702306-110CD37E0442406BA0D71F87C7D10832
		07/03/2026	22:10:00	-10,04530	-36,32050	0,00	-	-	AL-2702306-110CD37E0442406BA0D71F87C7D10832
		06/03/2026	00:10:00	-10,06460	-36,31710	0,00	-	-	AL-2702306-BC632E6717E94300B25C3A0087EA9FED
		06/03/2026	00:10:00	-10,08400	-36,31360	0,00	-	-	AL-2702306-BC632E6717E94300B25C3A0087EA9FED
		06/03/2026	00:10:00	-10,06510	-36,29000	0,00	-	-	AL-2702306-BC632E6717E94300B25C3A0087EA9FED
		07/03/2026	03:38:00	-10,21996	-36,27430	0,00	-	-	AL-2702306-443D2533F163475B8C7E5E6FE37C2CAF
		07/03/2026	03:38:00	-10,22395	-36,27117	0,00	-	-	AL-2702306-443D2533F163475B8C7E5E6FE37C2CAF
		07/03/2026	23:10:00	-10,02750	-36,24280	0,00	-	-	AL-2702306-BC632E6717E94300B25C3A0087EA9FED
		02/03/2026	16:07:00	-10,01421	-36,10547	0,00	-	Floresta Ombrófila	-
		02/03/2026	16:07:00	-10,01835	-36,10885	0,00	-	Floresta Ombrófila	AL-2702306-02CA9D7EC59F4CE8BD69235A7B0F87E5
		07/03/2026	22:50:00	-10,02700	-36,26990	0,00	-	Floresta Ombrófila	AL-2702306-BC632E6717E94300B25C3A0087EA9FED
		07/03/2026	23:10:00	-10,02700	-36,26990	0,00	-	Floresta Ombrófila	AL-2702306-BC632E6717E94300B25C3A0087EA9FED
		07/03/2026	23:10:00	-10,00770	-36,27330	0,00	-	Floresta Ombrófila	AL-2702306-BC632E6717E94300B25C3A0087EA9FED
		07/03/2026	23:30:00	-10,02700	-36,26990	0,00	-	Floresta Ombrófila	AL-2702306-BC632E6717E94300B25C3A0087EA9FED
		07/03/2026	23:30:00	-10,00770	-36,27330	0,00	-	Floresta Ombrófila	AL-2702306-BC632E6717E94300B25C3A0087EA9FED
		04/03/2026	23:50:00	-10,14240	-36,27610	3,00	-	-	AL-2702306-E042A139199A440998D15BBC9A1171FF
		04/03/2026	23:50:00	-10,14190	-36,30320	2,54	-	-	AL-2702306-3DF7853F73DD4BEF8B7A248505678758
		04/03/2026	23:50:00	-10,16130	-36,29970	2,44	-	-	AL-2702306-048ABCCBC02A44A487CF6C0BA990C54F
		05/03/2026	15:09:00	-9,64939	-37,01844	0,00	-	-	AL-2703700-A2D48FFFAA7F4F8C92170E1064B5A91B
		05/03/2026	15:09:00	-9,64826	-37,02018	0,00	-	-	AL-2703700-A2D48FFFAA7F4F8C92170E1064B5A91B
		05/03/2026	15:09:00	-9,65009	-37,02401	0,00	-	-	AL-2703700-A2D48FFFAA7F4F8C92170E1064B5A91B
		05/03/2026	15:39:00	-9,62095	-36,96622	0,00	-	-	AL-2704401-74EFA5A6749B43A78E9E70308BCBE165

Coruripe

24

Jaramataia

12



**INSTITUTO DO MEIO AMBIENTE
ESTADO DE ALAGOAS**

Av. Fernandes Lima, 679
Farol – CEP 57057-450 – Maceió, Alagoas.
Fone: 3315-1738/1778
Fax 3315-1732; www.ima.al.gov.

**INSTITUTO DO MEIO AMBIENTE DE ALAGOAS
ASSESSORIA AMBIENTAL DE GEOPROCESSAMENTO
RELATÓRIO SEMANAL DE MONITORAMENTO DE FOCOS DE QUEIMADAS**

Página: 13

Relatório:
01 a 07/03/2026

		05/03/2026	15:39:00	-9,64601	-37,01914	0,00	-	-	AL-2703700-A2D48FFFAA7F4F8C92170E1064B5A91B
		05/03/2026	15:39:00	-9,65098	-37,02272	0,00	-	-	AL-2703700-A2D48FFFAA7F4F8C92170E1064B5A91B
		05/03/2026	16:49:00	-9,61491	-36,94016	0,00	-	-	AL-2704401-661E556FEA23405D894368A3DA6C4679
		05/03/2026	16:49:00	-9,61862	-36,94211	0,00	-	-	AL-2704401-4FCED54ABABA4443B285375FED24CE42
		06/03/2026	17:02:00	-9,62825	-36,97422	0,00	-	-	AL-2703700-50CD54CE81C240F3A85D1FE060DA51C6
		06/03/2026	17:02:00	-9,62860	-36,97266	0,00	-	-	AL-2703700-50CD54CE81C240F3A85D1FE060DA51C6
		05/03/2026	15:09:00	-9,64893	-37,02576	0,00	-	Transição Fitoecológica	AL-2703700-DA3BA68E0DA749B9A7AD9843E5DF4728
		06/03/2026	16:32:00	-9,62938	-36,97978	0,00	-	Transição Fitoecológica	AL-2703700-50CD54CE81C240F3A85D1FE060DA51C6
		04/03/2026	17:49:00	-9,62153	-37,08416	0,82	-	Transição Fitoecológica	AL-2700706-35606872496B4AC4940F9193531DE537
		05/03/2026	15:39:00	-9,77282	-37,09910	0,00	-	Transição Fitoecológica	AL-2700706-86FE3AD401E4435D90B0993447B4723F
		05/03/2026	16:02:00	-9,77355	-37,09671	0,00	-	Transição Fitoecológica	-
		05/03/2026	15:39:00	-9,76132	-37,11396	0,00	-	Caatinga	AL-2700706-8C928076E6494AD29DDEDEC1C1E0963A
		05/03/2026	15:09:00	-9,77004	-37,09984	0,00	-	-	AL-2700706-7F1341AB3BC445AF85912F4191BA32EB
		05/03/2026	15:39:00	-9,76839	-37,09968	0,00	-	-	AL-2700706-7F1341AB3BC445AF85912F4191BA32EB
		05/03/2026	16:02:00	-9,77024	-37,09723	0,00	-	-	AL-2700706-F308054815CB467C845238A4102431BC
		05/03/2026	16:49:00	-9,76833	-37,10202	0,00	-	-	AL-2700706-7F1341AB3BC445AF85912F4191BA32EB
		05/03/2026	16:49:00	-9,76957	-37,09758	0,00	-	-	AL-2700706-F308054815CB467C845238A4102431BC
		05/03/2026	03:25:00	-9,86999	-37,16764	0,00	-	Caatinga	-
		05/03/2026	15:39:00	-9,84539	-37,24408	0,00	-	Caatinga	AL-2700904-60A920C84EDE440EBB08A76BC6253B8
		05/03/2026	15:09:00	-9,81335	-37,12334	0,00	-	-	AL-2700904-4FF2FF8C658A4282AB7FDB2E49344CDE
		05/03/2026	15:09:00	-9,80674	-37,12450	0,00	-	-	AL-2700904-BCDFBF23588E41908FAFE4C0FA28DE36
		05/03/2026	15:39:00	-9,81173	-37,12644	0,00	-	-	AL-2700904-44A40DBE15074634923B41F021E49D65
		05/03/2026	15:39:00	-9,80796	-37,12492	0,00	-	-	AL-2700904-B49B601FD8B04708A7FACAD6310FCBF7
		05/03/2026	15:39:00	-9,81117	-37,12219	0,00	-	-	AL-2700904-4FF2FF8C658A4282AB7FDB2E49344CDE
		05/03/2026	15:39:00	-9,81237	-37,12416	0,00	-	-	AL-2700904-44A40DBE15074634923B41F021E49D65
		05/03/2026	15:39:00	-9,87254	-37,14169	0,00	-	-	AL-2700904-BF9DF4C61B7E4EEA9728B8C0F7D326D2
		06/03/2026	23:05:00	-9,68846	-36,16803	0,00	-	-	AL-2701001-117ECEEE892A7428488FDBAF55287A5A3
		06/03/2026	23:05:00	-9,70299	-36,18450	0,00	-	-	AL-2701001-95C66126F6BC4046BB9D08007CB5F319
		06/03/2026	23:05:00	-9,70073	-36,16634	0,00	-	-	AL-2701001-117ECEEE892A7428488FDBAF55287A5A3
		06/03/2026	23:05:00	-9,69068	-36,18607	0,00	-	-	AL-2701001-00B8CB1687E34D409F2D45AE75AB6429
		04/03/2026	23:24:00	-9,63942	-36,17056	17,16	-	-	AL-2701001-BC96F126C0CB410E80E536532F7D3030
		04/03/2026	23:24:00	-9,62924	-36,16265	15,42	-	-	AL-2701001-0EBB5B17B6724812A9289BB3B1ED1F95
		04/03/2026	23:24:00	-9,63818	-36,16141	16,17	-	-	AL-2701001-BC96F126C0CB410E80E536532F7D3030
		06/03/2026	15:41:00	-9,70680	-36,11479	0,00	-	-	AL-2708600-9A76795854D94762AAE2B9871A3B4BF7
		05/03/2026	15:39:00	-9,58807	-37,08837	0,00	-	-	AL-2704401-4DBE498CF5C34FF9B15697DFB5CCD050
		05/03/2026	03:25:00	-9,56088	-36,92153	0,00	-	Transição Fitoecológica	AL-2704401-083447B0F79A4B4CA03FF97CB479898A
		05/03/2026	15:39:00	-9,58828	-37,08765	0,00	-	Transição Fitoecológica	AL-2704401-03EA4CADD1DA4B15AB9E3B58BA6CE5FF
		05/03/2026	15:39:00	-9,58888	-37,09197	0,00	-	Transição Fitoecológica	AL-2704401-D3DB516438FC49F0A371CD5BCTD92DC8
		05/03/2026	16:49:00	-9,59190	-37,08791	0,00	-	Caatinga	AL-2704401-949379CA60A540F3BD0FF102DACD0DDA
		05/03/2026	15:39:00	-9,59249	-37,08779	0,00	-	Caatinga	AL-2704401-0E0FCB8694114B358F3A346933046E72
		05/03/2026	15:09:00	-9,59111	-37,08905	0,00	-	Caatinga	-
		05/03/2026	16:02:00	-9,59265	-37,08996	0,00	-	Caatinga	AL-2704401-0E0FCB8694114B358F3A346933046E72
		06/03/2026	15:22:00	-9,30999	-36,09862	0,00	-	-	AL-2701704-52E8B82B49444822A397ABAA68FF05BC



INSTITUTO DO MEIO AMBIENTE
ESTADO DE ALAGOAS
Av. Fernandes Lima, 679
Farol – CEP 57057-450 – Maceió, Alagoas.
Fone: 3315-1738/1778
Fax 3315-1732; www.ima.al.gov.

INSTITUTO DO MEIO AMBIENTE DE ALAGOAS
SUPERVISÃO DE GEOPROCESSAMENTO

RELATÓRIO SEMANAL DE MONITORAMENTO DE FOCOS DE QUEIMADAS

Página: 14

Relatório:
01 a 07/03/2026

		06/03/2026	15:22:00	-9,31174	-36,09793	0,00	-	-	AL-2701704-52E8B82B49444822A397ABAA68FF05BC
		06/03/2026	15:41:00	-9,31341	-36,09851	0,00	-	Floresta Estacional	AL-2701704-27D9F464AF7F4839AB8030F086E9AD8C
		06/03/2026	16:32:00	-9,31185	-36,09674	0,00	-	Floresta Estacional	AL-2701704-27D9F464AF7F4839AB8030F086E9AD8C
		06/03/2026	16:32:00	-9,31230	-36,09658	0,00	-	Floresta Estacional	AL-2701704-27D9F464AF7F4839AB8030F086E9AD8C
		06/03/2026	17:28:00	-9,31465	-36,10514	0,00	-	-	AL-2701308-72192D79C39B4B9885FEFF969572A15C
		06/03/2026	17:28:00	-9,31292	-36,09243	0,00	-	-	AL-2701704-27D9F464AF7F4839AB8030F086E9AD8C
Girau do Ponciano	7	06/03/2026	15:22:00	-9,72884	-36,90978	0,00	-	Transição Fitoecológica	AL-2709202-490200FFE8904EF2BAA2FFFC6177FC92
		06/03/2026	15:22:00	-9,72677	-36,91137	0,00	-	Transição Fitoecológica	AL-2709202-490200FFE8904EF2BAA2FFFC6177FC92
		04/03/2026	16:20:00	-9,72775	-36,91270	0,47	-	Transição Fitoecológica	AL-2709202-490200FFE8904EF2BAA2FFFC6177FC92
		05/03/2026	15:09:00	-9,72860	-36,91314	0,00	-	Transição Fitoecológica	AL-2709202-490200FFE8904EF2BAA2FFFC6177FC92
		05/03/2026	15:09:00	-9,72760	-36,91289	0,00	-	Transição Fitoecológica	AL-2709202-490200FFE8904EF2BAA2FFFC6177FC92
		05/03/2026	15:39:00	-9,72518	-36,91383	0,00	-	Transição Fitoecológica	AL-2709202-490200FFE8904EF2BAA2FFFC6177FC92
		05/03/2026	16:49:00	-9,72449	-36,91697	0,00	-	Transição Fitoecológica	AL-2709202-490200FFE8904EF2BAA2FFFC6177FC92
Quebrangulo	7	05/03/2026	15:39:00	-9,34469	-36,57645	0,00	-	Floresta Estacional	-
		05/03/2026	15:39:00	-9,29448	-36,46016	0,00	-	Floresta Estacional	AL-2707602-8FA5B5C5D8A445AE8281FC558678F795
		05/03/2026	15:39:00	-9,29389	-36,45912	0,00	-	Floresta Estacional	AL-2707602-8FA5B5C5D8A445AE8281FC558678F795
		05/03/2026	15:39:00	-9,34522	-36,58038	0,00	-	Floresta Estacional	-
		05/03/2026	15:39:00	-9,29394	-36,45615	0,00	-	Floresta Estacional	AL-2707602-8FA5B5C5D8A445AE8281FC558678F795
		05/03/2026	16:02:00	-9,29514	-36,45864	0,00	-	Floresta Estacional	AL-2707602-8FA5B5C5D8A445AE8281FC558678F795
		04/03/2026	17:49:00	-9,29827	-36,46145	3,48	-	-	AL-2707602-0F7B3957BDF24C4B5C0815726D17088
Estrela de Alagoas	6	05/03/2026	15:09:00	-9,32211	-36,73097	0,00	-	-	AL-2702553-986CEF9A64E5492C9D5BE9D65BB1301A
		05/03/2026	15:39:00	-9,45901	-36,79234	0,00	-	-	AL-2702553-B4A496C1035644579E984028293F3E35
		05/03/2026	15:09:00	-9,46202	-36,79206	0,00	-	Transição Fitoecológica	AL-2702553-EBCA8379AAF247FDA538A106C9253CE7
		05/03/2026	15:09:00	-9,42189	-36,78732	0,00	-	Transição Fitoecológica	AL-2702553-C232C243F9864A4095727BE090743597
		05/03/2026	15:39:00	-9,46333	-36,79179	0,00	-	Transição Fitoecológica	AL-2702553-EBCA8379AAF247FDA538A106C9253CE7
		06/03/2026	17:28:00	-9,29807	-36,74171	0,00	-	Transição Fitoecológica	AL-2702553-49114ED610884F89A0A8E7BF26244035
Mata Grande	6	06/03/2026	15:41:00	-9,11541	-37,76495	0,00	-	Transição Fitoecológica	AL-2705002-833F360C251B4224A8F504B46BCA614D
		06/03/2026	16:32:00	-9,11389	-37,76468	0,00	-	Transição Fitoecológica	-
		05/03/2026	16:02:00	-8,98496	-37,59853	0,00	-	Caatinga	-
		06/03/2026	15:41:00	-9,19148	-37,80400	0,00	-	Caatinga	-
		06/03/2026	16:32:00	-9,09301	-37,75671	0,00	-	Caatinga	AL-2705002-508285508CB74D589B88EA0E1C13C5B9
		06/03/2026	17:02:00	-9,11689	-37,76212	0,00	-	-	AL-2705002-833F360C251B4224A8F504B46BCA614D
Barra de São Miguel	4	07/03/2026	00:10:00	-9,82110	-35,95490	0,00	-	-	AL-2700607-5E9FEAF0B5094EA789BD4EC8D4BD55B7
		07/03/2026	22:00:00	-9,80080	-36,01270	0,00	-	Floresta Ombrófila	AL-2708600-F349410C37314A2B8176E4AD43A1F498
		07/03/2026	00:20:00	-9,82110	-35,95490	0,00	-	-	AL-2700607-5E9FEAF0B5094EA789BD4EC8D4BD55B7
		07/03/2026	00:30:00	-9,82110	-35,95490	0,00	-	-	AL-2700607-5E9FEAF0B5094EA789BD4EC8D4BD55B7
Dois Riachos	4	05/03/2026	15:09:00	-9,34792	-37,04842	0,00	-	-	AL-2702504-BF1F1D61BB8E43E8A7E202947987E08F
		05/03/2026	15:39:00	-9,37952	-37,06450	0,00	-	-	AL-2702504-F82E1CA755784F35AB6CD80A62F2D130
		05/03/2026	15:39:00	-9,37997	-37,06635	0,00	-	-	AL-2702504-F82E1CA755784F35AB6CD80A62F2D130
		05/03/2026	15:09:00	-9,37715	-37,06845	0,00	-	Caatinga	AL-2702504-94BFC438F40B4387AE5FB054A01DA89D
Oliveira	4	02/03/2026	04:01:00	-9,54763	-37,17923	0,00	-	-	AL-2705705-8916871AC0174E0A97E05DAC2EBD88E1
		05/03/2026	15:39:00	-9,50268	-37,20773	0,00	-	-	AL-2706000-48BCF55878214FFC83A1F5A79E519292
		05/03/2026	15:39:00	-9,50498	-37,20417	0,00	-	-	AL-2706000-4B960BFB2B75405EBD59CECF6A5ED2BC



INSTITUTO DO MEIO AMBIENTE
ESTADO DE ALAGOAS

Av. Fernandes Lima, 679
Farol – CEP 57057-450 – Maceió, Alagoas.
Fone: 3315-1738/1778
Fax 3315-1732; www.ima.al.gov.

INSTITUTO DO MEIO AMBIENTE DE ALAGOAS
ASSESSORIA AMBIENTAL DE GEOPROCESSAMENTO
RELATÓRIO SEMANAL DE MONITORAMENTO DE FOCOS DE QUEIMADAS

Página: 15

Relatório:
01 a 07/03/2026

		05/03/2026	16:49:00	-9,54999	-37,18739	0,00	-	-	AL-2705705-8916871AC0174E0A97E05DAC2EBD88E1
Palmeira dos Índios	4	01/03/2026	15:35:00	-9,43332	-36,58742	20,87	-	Floresta Estacional	AL-2706307-AAAC8061E4CF44CA9DE9A3E5D2632532
		01/03/2026	16:26:00	-9,43219	-36,58884	20,84	-	Floresta Estacional	AL-2706307-92FFA6E5AFFD4E55B3AF1DE1E702E379
		05/03/2026	16:02:00	-9,31736	-36,68992	0,00	-	Floresta Estacional	-
		05/03/2026	15:39:00	-9,46972	-36,61374	0,00	-	-	AL-2706307-85A3E07C6CE1471093132D7B211A6B6D
Santana do Ipanema	4	05/03/2026	16:02:00	-9,34752	-37,17263	0,00	APA Serra da Caiçara	Transição Fitoecológica	-
		05/03/2026	16:52:00	-9,34800	-37,17131	0,00	APA Serra da Caiçara	Transição Fitoecológica	-
		06/03/2026	15:41:00	-9,32209	-37,10595	0,00	APA Serra da Caiçara	-	AL-2708006-68C44E8A12564FC8AA4A49E4B4D8E57D3
		05/03/2026	15:39:00	-9,41372	-37,28651	0,00	-	-	AL-2708006-07277BD8527E490C825FF33491890F9B
Teotônio Vilela	4	04/03/2026	21:50:00	-10,00720	-36,30040	4,33	-	-	AL-2709152-55E725B054DD48899D77BF43F4461932
		04/03/2026	22:30:00	-10,00720	-36,30040	4,33	-	-	AL-2709152-55E725B054DD48899D77BF43F4461932
		07/03/2026	22:00:00	-10,02600	-36,32400	0,00	-	-	AL-2702306-BC632E6717E94300B25C3A0087EA9FED
		07/03/2026	22:10:00	-10,02600	-36,32400	0,00	-	-	AL-2702306-BC632E6717E94300B25C3A0087EA9FED
Igreja Nova	3	04/03/2026	23:24:00	-10,19980	-36,70874	0,00	-	-	AL-2707503-16C269C7B73C4864848F6474E0996B9B
		04/03/2026	23:24:00	-10,19066	-36,70999	0,00	-	-	AL-2703205-26FD867FBFF4F548E4029BFA6114505
		04/03/2026	23:24:00	-10,20109	-36,71832	0,00	-	Floresta Estacional	-
Maceió	3	04/03/2026	16:00:00	-9,54566	-35,61816	0,29	APA Costa dos Corais	-	AL-2704302-3C4625DAA58944EBB3FF8A061799836D
		05/03/2026	04:16:00	-9,66143	-35,72915	0,50	-	-	AL-2704302-DCF75977D9144037ACEF152B5B975964
		06/03/2026	15:22:00	-9,54200	-35,74381	0,00	-	-	AL-2704302-F45D5A5534404D1F9FCC705EEBD095E6
Maragogi	3	04/03/2026	16:00:00	-9,02940	-35,27433	0,00	-	-	AL-2704500-377B63BBADF6467090365A3A93F24FAB
		06/03/2026	17:28:00	-8,98733	-35,27923	0,00	-	-	AL-2704500-09AE9D3796F14A788405D856D061086A
		06/03/2026	17:28:00	-8,98637	-35,28481	0,00	-	-	AL-2704500-09AE9D3796F14A788405D856D061086A
Penedo	3	05/03/2026	16:02:00	-10,32853	-36,46794	0,91	APA da Marituba do Peixe	-	AL-2706802-88A32044CAA442089FD0D69695599E63
		05/03/2026	03:10:00	-10,17800	-36,43130	0,20	-	-	AL-2706703-ACC225EDC19946528311509AB886A50C
		05/03/2026	03:10:00	-10,19740	-36,42780	0,22	-	-	AL-2706703-65FBAC5EDA9403981F1A54FB9749779
São Miguel dos Campos	3	02/03/2026	16:07:00	-9,70725	-36,06897	0,00	-	-	AL-2701001-A6A5B87BF6B641778333BC4003A9B190
		04/03/2026	22:20:00	-9,78150	-36,01610	5,20	-	-	AL-2708600-F349410C37314A2B8176E4AD43A1F498
		06/03/2026	21:50:00	-9,78150	-36,01610	0,00	-	-	AL-2708600-F349410C37314A2B8176E4AD43A1F498
Cacimbinhas	2	05/03/2026	15:39:00	-9,46038	-36,96935	0,00	-	Transição Fitoecológica	AL-2701209-1A227AE9CC7437BA2708D7AF318984D
		05/03/2026	15:39:00	-9,43270	-36,99438	0,00	-	Caatinga	-
Campo Alegre	2	07/03/2026	21:30:00	-9,83490	-36,24990	0,00	-	-	AL-2701407-E1046F6E0294499A980FF69F62C6ED60
		07/03/2026	21:30:00	-9,81610	-36,22630	0,00	-	-	AL-2701407-98EFF0310AAB468E86DB2DD843629AF7
Craibás	2	04/03/2026	17:49:00	-9,61929	-36,74751	0,11	-	Transição Fitoecológica	-
		06/03/2026	16:32:00	-9,56598	-36,82812	0,00	-	Transição Fitoecológica	AL-2702355-CF1EDF755F37471AB4E37348BD5643AC
Olho d'Água Grande	2	05/03/2026	15:39:00	-10,03185	-36,76949	0,00	-	-	AL-2705903-AB820DF0302943A59810DD1067014309
		05/03/2026	16:02:00	-10,03191	-36,76830	0,00	-	-	AL-2705903-6B84A8728AEE42A6A4DB18B2EF931680
Piaçabuçu	2	04/03/2026	15:30:00	-10,39589	-36,44957	0,79	APA da Marituba do Peixe	-	AL-2706802-81CCFB31FBF46B1830AE64B8C6307D6
		04/03/2026	15:30:00	-10,39435	-36,45289	0,77	APA da Marituba do Peixe	-	-
Campo Grande	1	06/03/2026	15:41:00	-9,99366	-36,78801	0,00	-	-	AL-2701506-B8AF90A7B4294BFAA31624B54A7254A4
Carneiros	1	06/03/2026	16:32:00	-9,44475	-37,40503	0,00	-	-	AL-2701803-85C166358D9A4D0AAD0B18565F5169D4
Coité do Nóia	1	05/03/2026	16:02:00	-9,60373	-36,56466	0,00	-	-	AL-2702009-E81931B0752744F6943CC58241E81458
Minador do Negrão	1	06/03/2026	16:32:00	-9,36034	-36,86113	0,00	-	-	AL-2705309-4CAEF889B2AD404BAC821996211E58C8
Porto Calvo	1	04/03/2026	15:30:00	-9,11852	-35,33830	0,00	-	-	AL-2707305-CDEA74CFE8F84A7DAFFB6D109152FE84



INSTITUTO DO MEIO AMBIENTE
ESTADO DE ALAGOAS

Av. Fernandes Lima, 679
Farol – CEP 57057-450 – Maceió, Alagoas.
Fone: 3315-1738/1778
Fax 3315-1732; www.ima.al.gov.

INSTITUTO DO MEIO AMBIENTE DE ALAGOAS
SUPERVISÃO DE GEOPROCESSAMENTO

RELATÓRIO SEMANAL DE MONITORAMENTO DE FOCOS DE QUEIMADAS

Página: 16

Relatório:
01 a 07/03/2026

Roteiro	1	03/03/2026	15:48:00	-9,84182	-35,97483	2,42	-	-	AL-2707800-44ED16BA96EF49168310CCB984C400CC
Santana do Mundaú	1	06/03/2026	17:28:00	-9,17582	-36,20147	0,00	-	-	AL-2708105-4BDD4A8CA4F44B9916D6AE66DDD9066
Senador Rui Palmeira	1	05/03/2026	15:39:00	-9,41476	-37,36316	0,00	-	-	AL-2708956-B63B2DB7762245489D5F091D92ECADFA