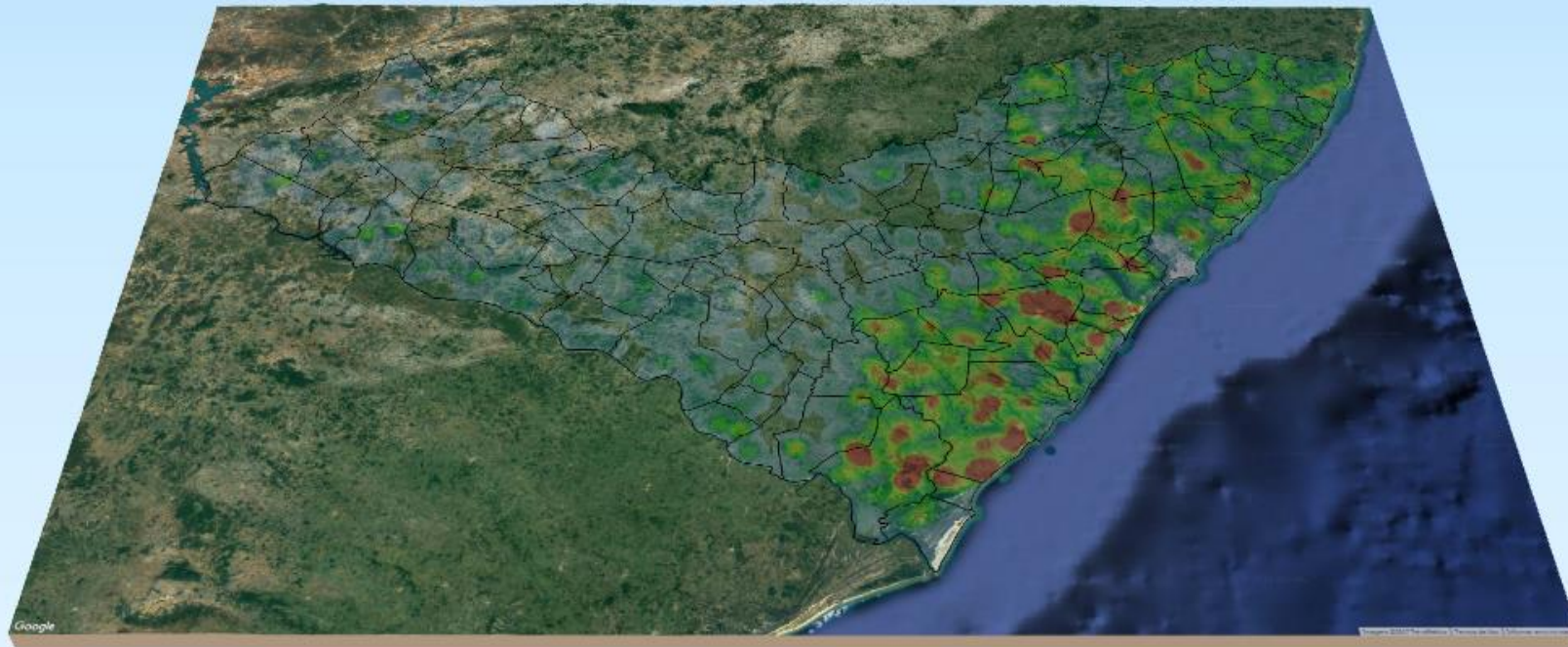


RELATÓRIO DE MONITORAMENTO DE FOCOS DE QUEIMADAS

08 a 14 de Março de 2026



MONITORAMENTO DE FOCOS DE QUEIMADAS NO ESTADO DE ALAGOAS
RELATÓRIO TÉCNICO

PAULO SURUAGY DO AMARAL DANTAS

Governador do Estado de Alagoas

JUDSON CABRAL DE SANTANA

Secretário de Estado do Meio Ambiente e dos Recursos Hídricos

GUSTAVO RESSURREIÇÃO LOPES

Diretor-Presidente do Instituto do Meio Ambiente de Alagoas

IVENS BARBOZA LEÃO

Diretor Executivo do Instituto do Meio Ambiente de Alagoas

DANIEL NIVALDO DA CONCEIÇÃO

Supervisor de Geoprocessamento do
Instituto do Meio Ambiente de Alagoas

RESUMO DAS OCORRÊNCIAS DOS FOCOS DE QUEIMADAS

08 a 14/03/2026

QUANTIDADE TOTAL DE FOCOS NO ESTADO: 461

QUANTIDADE DE FOCOS MONITORADOS¹: 394

QUANTIDADE DE FOCOS QUE AFETARAM UNIDADES DE CONSERVAÇÃO: 16

APA de Murici: 4	RPPN Conceição Lyra 3: 2	APA do Catolé e Fernão Velho: 1
APA da Marituba do Peixe: 3	RPPN Boca do Rio: 1	APA Serra da Caiçara: 1
RPPN Conceição Lyra 2: 3	RPPN Eustáquio Toledo Neto: 1	

QUANTIDADE DE FOCOS QUE AFETARAM VEGETAÇÃO²: 110

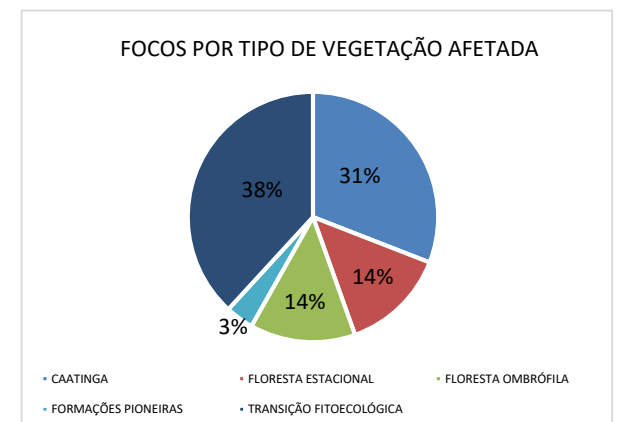
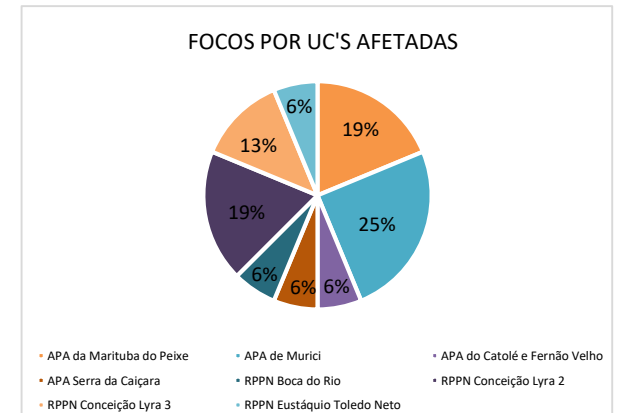
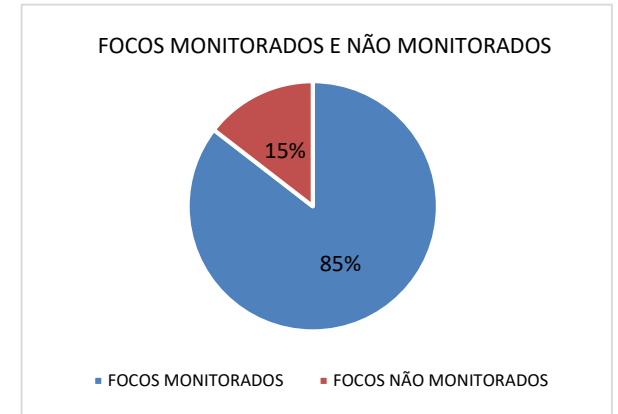
Transição Fitoecológica: 42	Floresta Ombrófila: 15
Caatinga: 34	Formações Pioneiras: 4
Floresta Estacional: 15	

RANKING DOS MUNICÍPIOS COM MAIOR QUANTIDADE DE REGISTROS DE FOCOS:

- 1- Coruripe: 121
- 2- Campo Alegre: 24
- 3- Penedo: 23
- 4- São Miguel dos Campos: 17
- 5- Traipu: 17

RANKING DOS MUNICÍPIOS COM MENOR QUANTIDADE DE REGISTROS DE FOCOS:

- 1- Campo Grande: 1
- 2- Capela: 1
- 3- Delmiro Gouveia: 1
- 4- Estrela de Alagoas: 1
- 5- Feira Grande: 1



¹Focos monitorados correspondem àqueles que afetaram remanescentes de vegetação ou unidades de conservação, além das ocorrências identificadas nas propriedades rurais, segundo dados do Cadastro Ambiental Rural.

²A partir do relatório 02/2026, passou-se a considerar os dados de vegetação do MapBiomias Coleção 10 (2023), em substituição aos dados do IMA (2016) anteriormente utilizados.



INSTITUTO DO MEIO AMBIENTE
ESTADO DE ALAGOAS

Av. Fernandes Lima, 679
Farol – CEP 57057-450 – Maceió, Alagoas.
Fone: 3315-1738/1778
Fax 3315-1732; www.ima.al.gov.

INSTITUTO DO MEIO AMBIENTE DE ALAGOAS

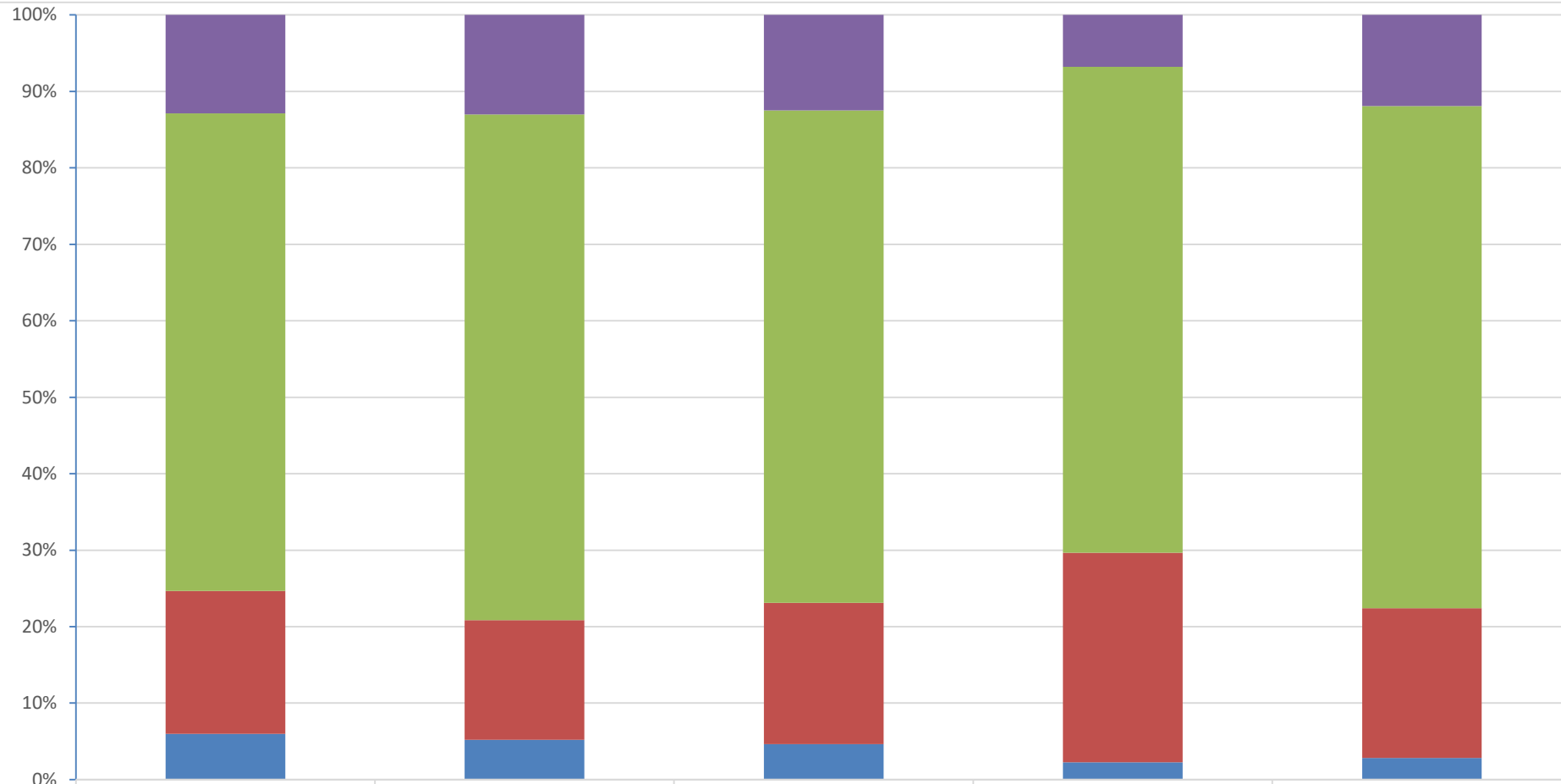
SUPERVISÃO DE GEOPROCESSAMENTO

RELATÓRIO SEMANAL DE MONITORAMENTO DE FOCOS DE QUEIMADAS

Página: 4

Relatório:
08 a 14/03/2026

Evolução dos Focos de Queimadas



■ Focos Não Monitorados

■ Propriedades CAR

■ Em Remanescentes de Vegetação

■ Em Unidades de Conservação

2025

JAN

FEV

9

10

1516

250

208

21

67

7348

1270

1073

197

369

2201

300

308

85

110

702

100

77

7

16

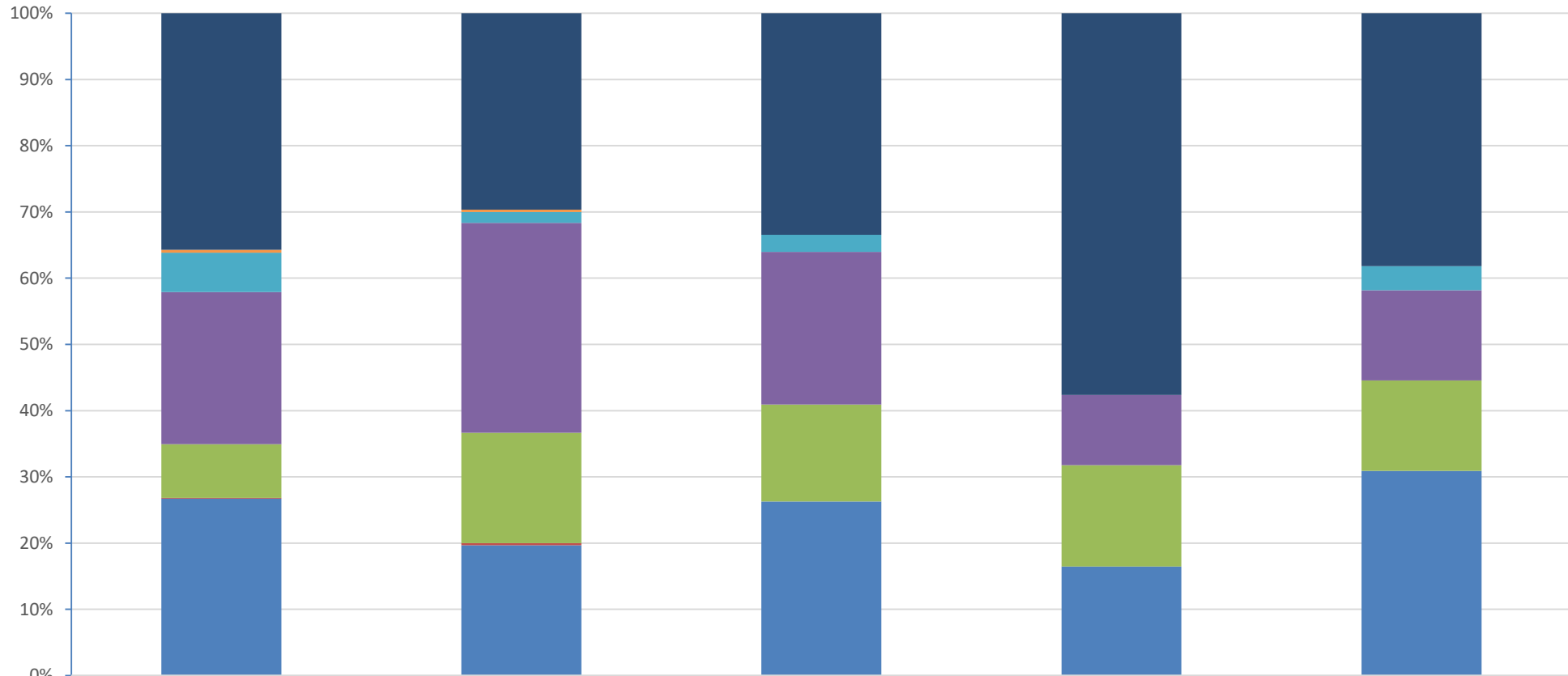


INSTITUTO DO MEIO AMBIENTE
ESTADO DE ALAGOAS

Av. Fernandes Lima, 679
Farol – CEP 57057-450 – Maceió, Alagoas.
Fone: 3315-1738/1778
Fax 3315-1732; www.ima.al.gov.

INSTITUTO DO MEIO AMBIENTE DE ALAGOAS
ASSESSORIA AMBIENTAL DE GEOPROCESSAMENTO
RELATÓRIO SEMANAL DE MONITORAMENTO DE FOCOS DE QUEIMADAS

Evolução dos Focos de Queimadas em Remanescentes de Vegetação



	2025	JAN	FEV	9	10
■ Transição Fitoecológicas	786	89	103	49	42
■ Refúgio Ecológico	10	1	0	0	0
■ Formações Pioneiras	131	5	8	0	4
■ Floresta Ombrófila	505	95	71	9	15
■ Floresta Estacional	178	50	45	13	15
■ Cerrado	3	1	0	0	0
■ Caatinga	588	59	81	14	34



INSTITUTO DO MEIO AMBIENTE
ESTADO DE ALAGOAS

Av. Fernandes Lima, 679
Farol – CEP 57057-450 – Maceió, Alagoas.
Fone: 3315-1738/1778
Fax 3315-1732; www.ima.al.gov.

INSTITUTO DO MEIO AMBIENTE DE ALAGOAS

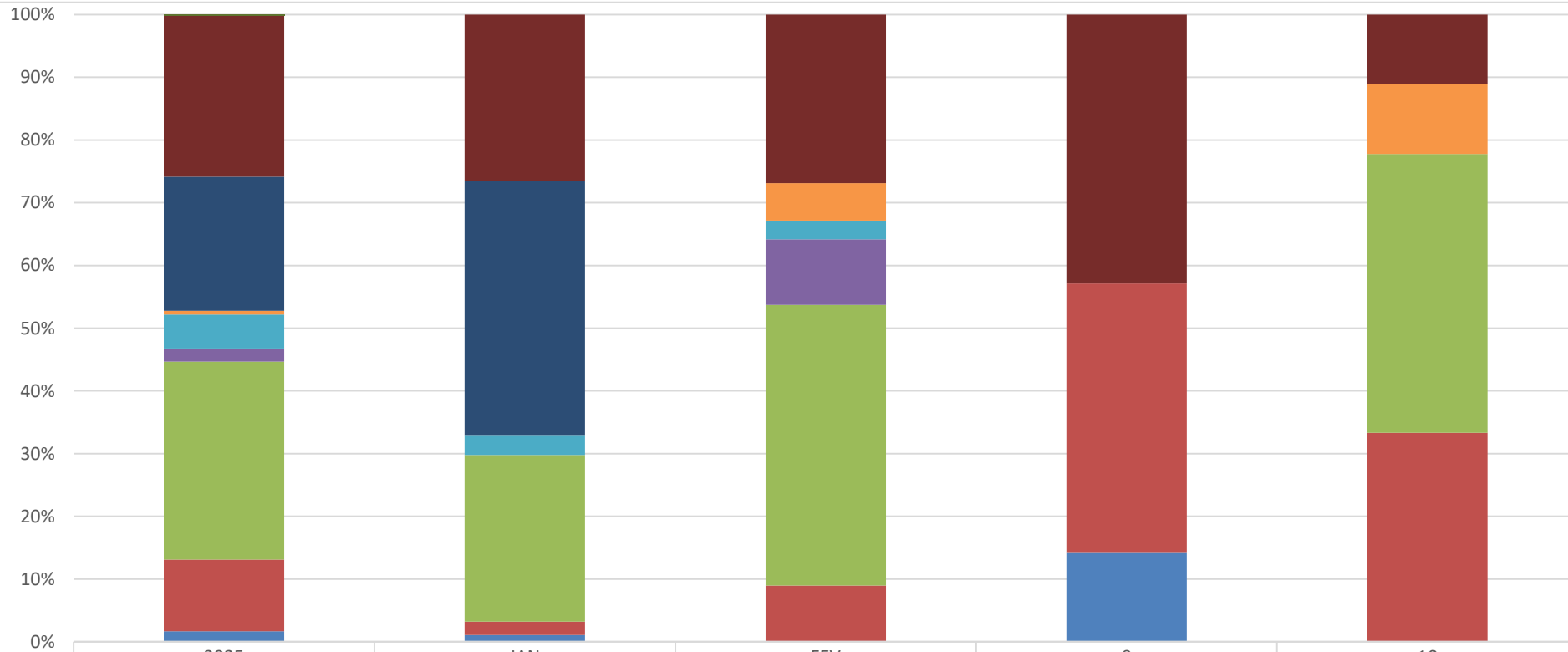
SUPERVISÃO DE GEOPROCESSAMENTO

RELATÓRIO SEMANAL DE MONITORAMENTO DE FOCOS DE QUEIMADAS

Página: 6

Relatório:
08 a 14/03/2026

Evolução dos Focos de Queimadas em APAs



■ APA Jurema	1	0	0	0	0
■ APA Serra da Caiçara	171	25	18	3	1
■ APA do Pratagy	142	38	0	0	0
■ APA do Catolé e Fernão Velho	4	0	4	0	1
■ APA de Santa Rita	36	3	2	0	0
■ APA de Piaçabuçu	14	0	7	0	0
■ APA de Murici	210	25	30	0	4
■ APA da Marituba do Peixe	76	2	6	3	3
■ APA Costa dos Corais	11	1	0	1	0

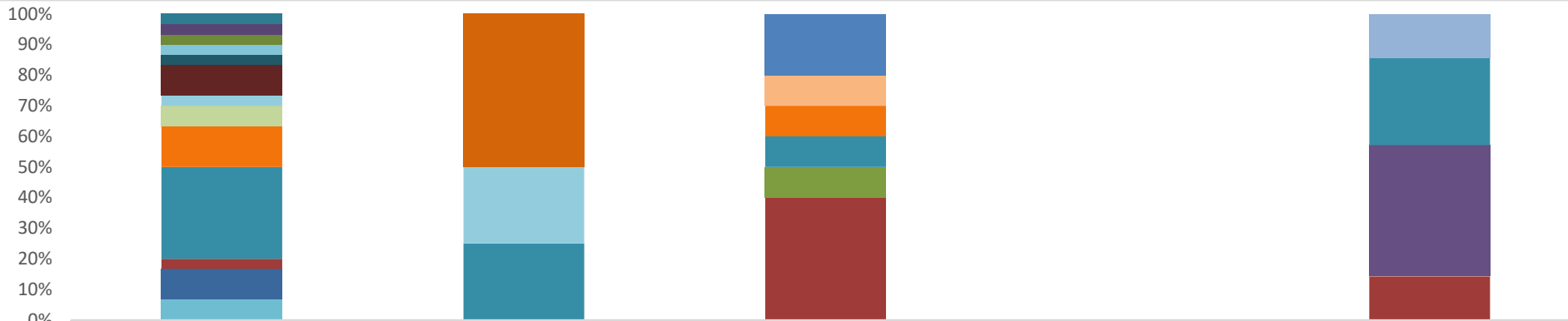


INSTITUTO DO MEIO AMBIENTE
ESTADO DE ALAGOAS

Av. Fernandes Lima, 679
Farol – CEP 57057-450 – Maceió, Alagoas.
Fone: 3315-1738/1778
Fax 3315-1732; www.ima.al.gov.

INSTITUTO DO MEIO AMBIENTE DE ALAGOAS
ASSESSORIA AMBIENTAL DE GEOPROCESSAMENTO
RELATÓRIO SEMANAL DE MONITORAMENTO DE FOCOS DE QUEIMADAS

Evolução dos Focos de Queimadas em RPPN's



	2025	JAN	FEV	9	10
RPPN Afrânio Menezes	0	0	2	0	0
RPPN Mutum de Alagoas II	0	2	0	0	0
RPPN José Abdon Malta	1	0	0	0	0
RPPN Baixa Grande	1	0	0	0	0
RPPN Garabu	1	0	0	0	0
RPPN Sereno	0	0	1	0	0
RPPN Reserva Mata da Sálvia	1	0	0	0	0
RPPN Serra d'Água	1	0	0	0	0
RPPN Quebra Carro	3	0	0	0	0
RPPN Mata do Cedro	1	1	0	0	0
RPPN Júlia Silveira Coutinho	2	0	0	0	0
RPPN Eustáquio Toledo Neto	0	0	0	0	1
RPPN Dubinha Guimarães	4	0	1	0	0
RPPN Conceição Lyra 3	9	1	1	0	2
RPPN Conceição Lyra 2	0	0	0	0	3
RPPN Carlos Lyra	0	0	1	0	0
RPPN Boca do Rio	1	0	4	0	1
RPPN Benedito Coutinho	3	0	0	0	0
RPPN Antônio Coutinho	2	0	0	0	0



INSTITUTO DO MEIO AMBIENTE
ESTADO DE ALAGOAS

Av. Fernandes Lima, 679
Farol – CEP 57057-450 – Maceió, Alagoas.
Fone: 3315-1738/1778
Fax 3315-1732; www.ima.al.gov.

INSTITUTO DO MEIO AMBIENTE DE ALAGOAS

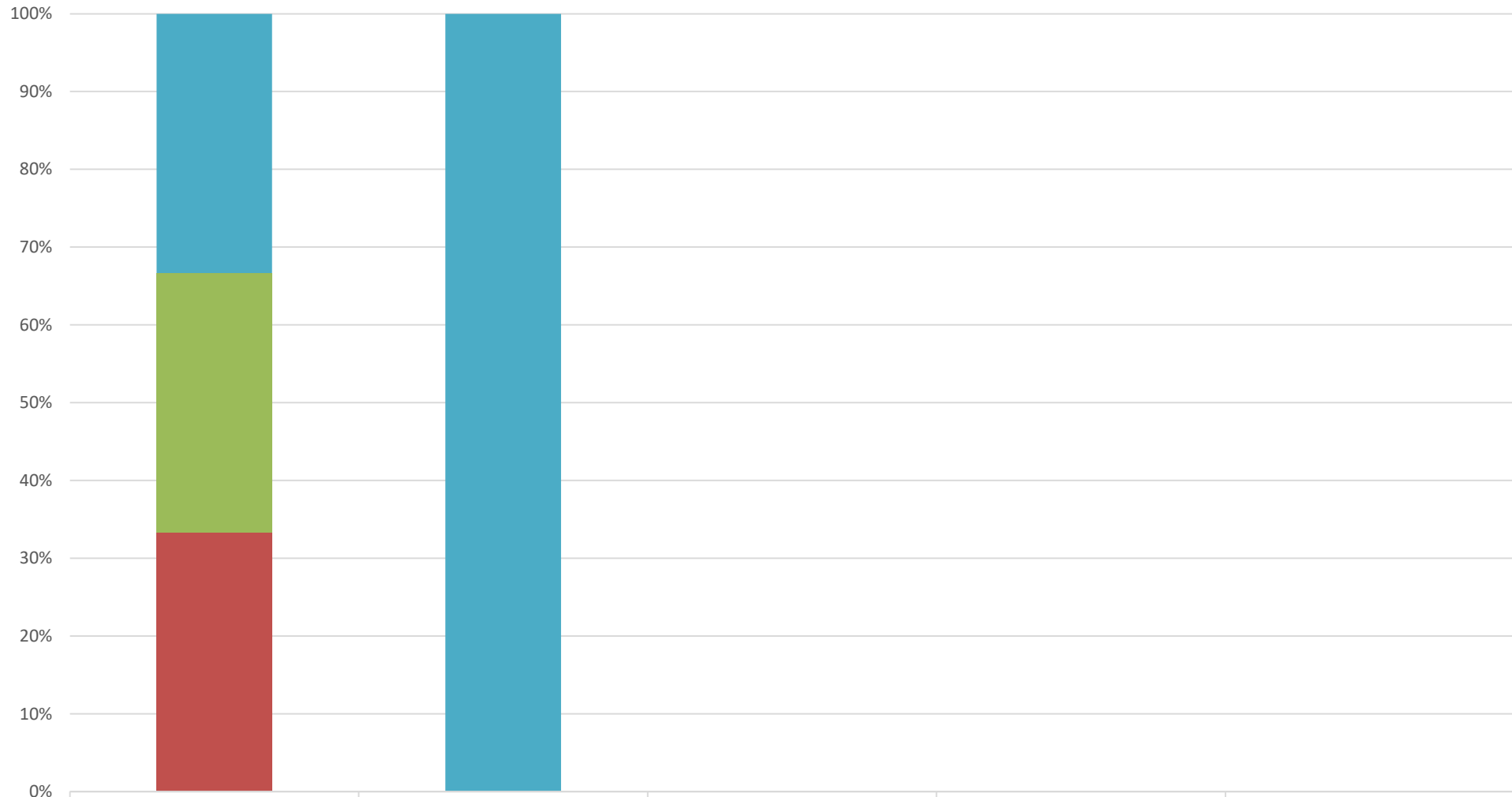
SUPERVISÃO DE GEOPROCESSAMENTO

RELATÓRIO SEMANAL DE MONITORAMENTO DE FOCOS DE QUEIMADAS

Página: 8

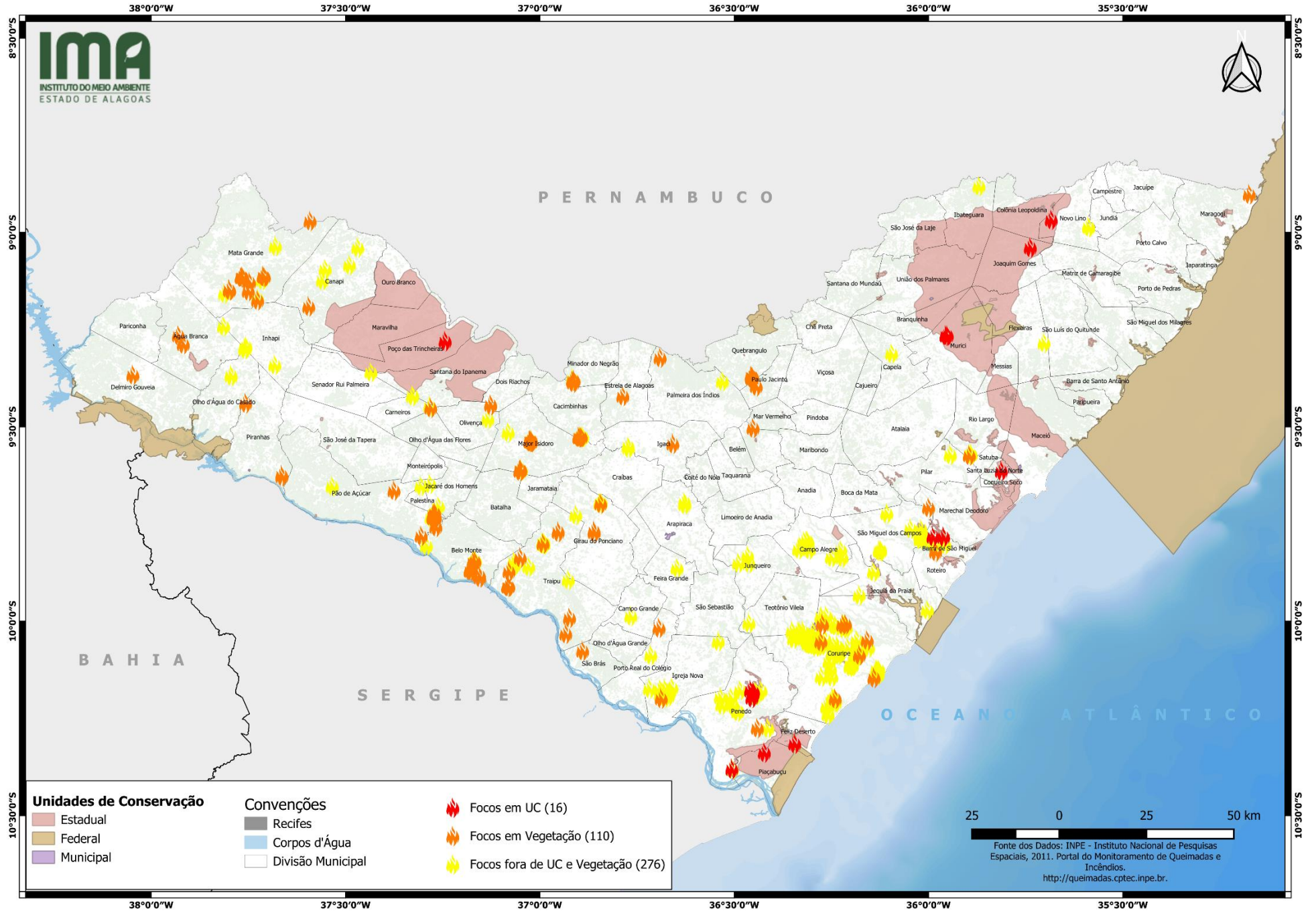
Relatório:
08 a 14/03/2026

Evolução dos Focos de Queimadas em Outras Unidades de Conservação

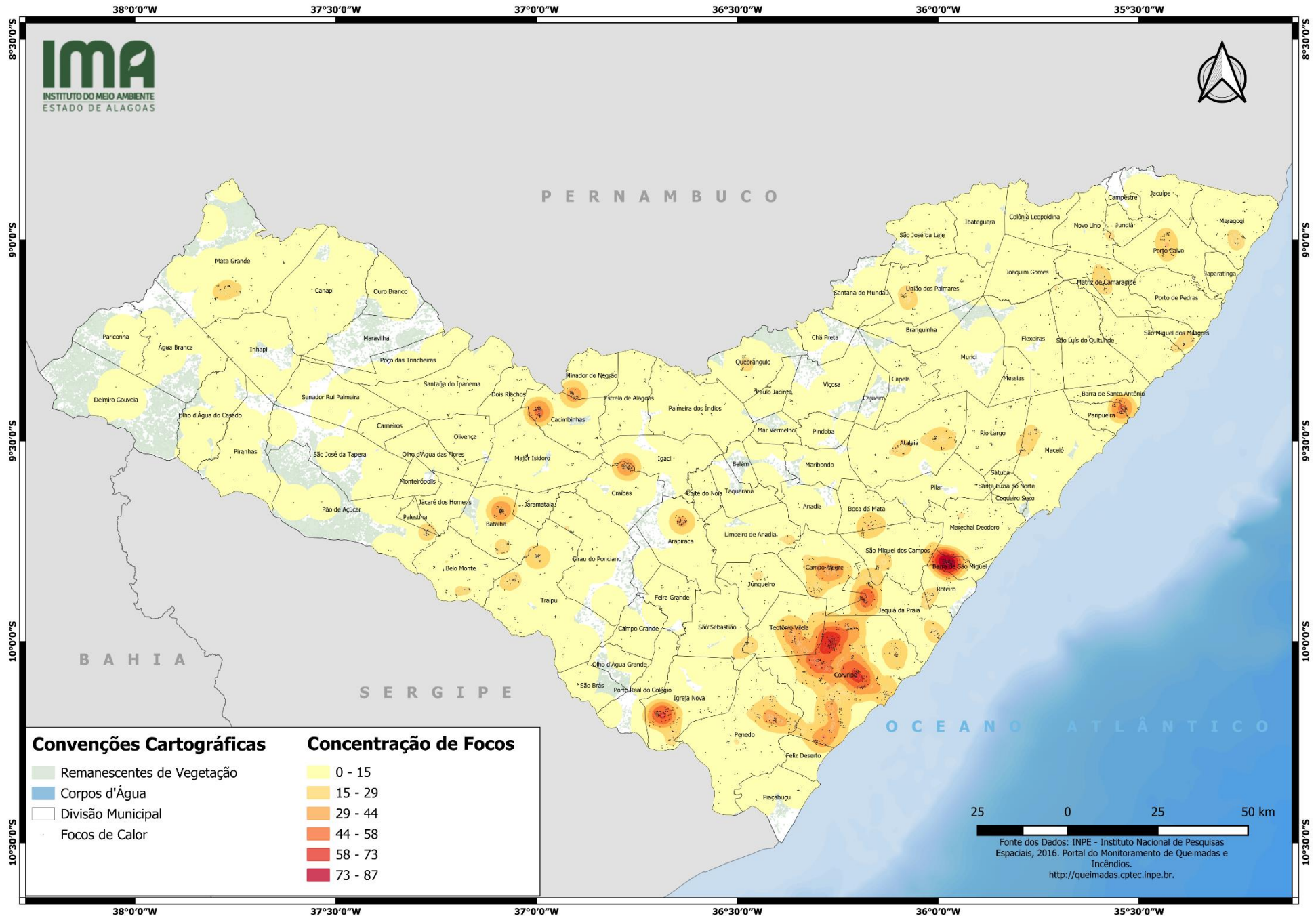


RESEX de Jequiá	2	1	0	0	0
REBIO de Pedra Talhada	2	0	0	0	0
MONA do Rio São Francisco	2	0	0	0	0

DISTRIBUIÇÃO ESPACIAL DOS FOCOS DE QUEIMADAS – 08 a 14/03/2026



CONCENTRAÇÃO DOS FOCOS DE QUEIMADAS – 01/01/2026 a 14/03/2026





INSTITUTO DO MEIO AMBIENTE
ESTADO DE ALAGOAS

Av. Fernandes Lima, 679
Farol – CEP 57057-450 – Maceió, Alagoas.
Fone: 3315-1738/1778
Fax 3315-1732; www.ima.al.gov.

INSTITUTO DO MEIO AMBIENTE DE ALAGOAS
ASSESSORIA AMBIENTAL DE GEOPROCESSAMENTO
RELATÓRIO SEMANAL DE MONITORAMENTO DE FOCOS DE QUEIMADAS

Página: 11

Relatório:
08 a 14/03/2026

MUNICÍPIO	QTD FOCOS	DATA (aaaa/mm/dd)	HORA GMT (hms)	LATITUDE	LONGITUDE	PRECIPITAÇÃO (mm)	UNIDADE DE CONSERVAÇÃO	TIPO DE VEGETAÇÃO AFETADA	CÓDIGO DA PROPRIEDADE DE OCORRÊNCIA DO FOCO DE QUEIMADA
Coruripe	121	12/03/2026	22:40:00	-9,98840	-36,27680	0,20	-	-	AL-2702306-9252861206A94A2D8A5F9FB6EA35F73E
		12/03/2026	23:00:00	-10,08550	-36,23240	0,50	-	-	AL-2702306-80932C70570D4D2CB119C079A74948DF
		12/03/2026	23:30:00	-9,98840	-36,27680	0,20	-	-	AL-2702306-9252861206A94A2D8A5F9FB6EA35F73E
		12/03/2026	23:30:00	-10,08550	-36,23240	0,50	-	-	AL-2702306-80932C70570D4D2CB119C079A74948DF
		12/03/2026	23:40:00	-9,98840	-36,27680	0,20	-	-	AL-2702306-9252861206A94A2D8A5F9FB6EA35F73E
		12/03/2026	23:44:00	-10,08345	-36,24876	0,50	-	-	AL-2702306-BC632E6717E94300B25C3A0087EA9FED
		13/03/2026	02:50:00	-10,00870	-36,21920	0,00	-	-	AL-2702306-BC632E6717E94300B25C3A0087EA9FED
		13/03/2026	01:50:00	-10,04530	-36,32050	0,00	-	-	AL-2702306-110CD37E0442406BA0D71F87C7D10832
		13/03/2026	02:00:00	-10,04530	-36,32050	0,00	-	-	AL-2702306-110CD37E0442406BA0D71F87C7D10832
		12/03/2026	23:44:00	-9,98774	-36,27626	0,20	-	-	AL-2702306-9252861206A94A2D8A5F9FB6EA35F73E
		12/03/2026	23:44:00	-10,08338	-36,22966	0,48	-	-	AL-2702306-BC632E6717E94300B25C3A0087EA9FED
		10/03/2026	03:32:00	-10,20016	-36,24212	0,30	-	-	AL-2702306-F9A177138F2B4032ADDCD245773A57AC
		10/03/2026	04:21:00	-10,20309	-36,23953	0,30	-	-	AL-2702306-F9A177138F2B4032ADDCD245773A57AC
		10/03/2026	01:30:00	-10,04530	-36,32050	0,20	-	-	AL-2702306-110CD37E0442406BA0D71F87C7D10832
		10/03/2026	04:21:00	-10,20848	-36,24025	0,30	-	-	AL-2702306-51ABCBA3DEE640E19F411E2D33D7D388
		10/03/2026	01:30:00	-10,06770	-36,15460	0,30	-	-	AL-2702306-BC632E6717E94300B25C3A0087EA9FED
		10/03/2026	01:30:00	-10,04780	-36,18520	0,20	-	-	AL-2702306-BC632E6717E94300B25C3A0087EA9FED
		11/03/2026	21:40:00	-10,21980	-36,26210	0,00	-	-	AL-2702306-E04242891CAF47729B4083DD631C27D4
		11/03/2026	21:50:00	-10,23910	-36,25860	0,00	-	-	AL-2702306-E04242891CAF47729B4083DD631C27D4
		11/03/2026	21:50:00	-9,98840	-36,27680	0,00	-	-	AL-2702306-9252861206A94A2D8A5F9FB6EA35F73E
		11/03/2026	23:05:00	-10,05565	-36,29229	0,00	-	-	AL-2702306-BC632E6717E94300B25C3A0087EA9FED
		11/03/2026	23:05:00	-10,04541	-36,31237	0,00	-	-	AL-2702306-BC632E6717E94300B25C3A0087EA9FED
		11/03/2026	23:05:00	-10,04674	-36,30692	0,00	-	-	AL-2702306-BC632E6717E94300B25C3A0087EA9FED
		10/03/2026	04:21:00	-10,20265	-36,24302	0,30	-	-	AL-2702306-C9592B9A189A436B862ED0AB1A9CCEE
		10/03/2026	03:13:00	-10,19798	-36,24393	0,30	-	-	AL-2702306-F9A177138F2B4032ADDCD245773A57AC
		10/03/2026	04:21:00	-10,20804	-36,24376	0,30	-	-	AL-2702306-E04242891CAF47729B4083DD631C27D4
		12/03/2026	04:36:00	-10,12397	-36,12809	0,39	-	-	AL-2702306-4EFB7707B828408D87C67D472834C673
		12/03/2026	04:36:00	-10,12761	-36,13072	0,39	-	-	AL-2702306-AF8090885E694A58B829FBA92FD91C14
		12/03/2026	04:36:00	-10,12324	-36,13411	0,35	-	-	AL-2702306-0253062A86B7406F826EFA05D9BC5399
		12/03/2026	04:36:00	-10,12991	-36,13494	0,35	-	-	AL-2702306-C4344A920D2A418A8E0F0E9ADC3B601C
		12/03/2026	22:10:00	-9,98840	-36,27680	0,20	-	-	AL-2702306-9252861206A94A2D8A5F9FB6EA35F73E
		13/03/2026	03:25:00	-10,04826	-36,30302	0,00	-	-	AL-2702306-BC632E6717E94300B25C3A0087EA9FED
		13/03/2026	03:25:00	-10,01037	-36,21363	0,00	-	-	AL-2702306-BC632E6717E94300B25C3A0087EA9FED
13/03/2026	03:25:00	-10,04545	-36,29542	0,00	-	-	AL-2702306-BC632E6717E94300B25C3A0087EA9FED		
13/03/2026	01:40:00	-10,04530	-36,32050	0,00	-	-	AL-2702306-110CD37E0442406BA0D71F87C7D10832		
13/03/2026	01:00:00	-10,06620	-36,23590	0,00	-	-	AL-2702306-BC632E6717E94300B25C3A0087EA9FED		
13/03/2026	01:50:00	-10,04480	-36,34750	0,00	-	-	AL-2702306-BC632E6717E94300B25C3A0087EA9FED		
13/03/2026	01:30:00	-10,04530	-36,32050	0,00	-	-	AL-2702306-110CD37E0442406BA0D71F87C7D10832		
11/03/2026	23:24:00	-10,06310	-36,28230	0,00	-	-	AL-2702306-BC632E6717E94300B25C3A0087EA9FED		
11/03/2026	23:05:00	-10,01103	-36,23984	0,00	-	-	AL-2702306-BC632E6717E94300B25C3A0087EA9FED		



INSTITUTO DO MEIO AMBIENTE
ESTADO DE ALAGOAS

Av. Fernandes Lima, 679
Farol – CEP 57057-450 – Maceió, Alagoas.
Fone: 3315-1738/1778
Fax 3315-1732; www.ima.al.gov.

INSTITUTO DO MEIO AMBIENTE DE ALAGOAS
SUPERVISÃO DE GEOPROCESSAMENTO

RELATÓRIO SEMANAL DE MONITORAMENTO DE FOCOS DE QUEIMADAS

Página: 12

Relatório:
08 a 14/03/2026

13/03/2026	03:10:00	-10,00870	-36,21920	0,00	-	-	AL-2702306-BC632E6717E94300B25C3A0087EA9FED
11/03/2026	23:05:00	-10,04311	-36,29385	0,00	-	-	AL-2702306-BC632E6717E94300B25C3A0087EA9FED
13/03/2026	03:25:00	-10,00977	-36,21708	0,00	-	-	AL-2702306-BC632E6717E94300B25C3A0087EA9FED
13/03/2026	03:10:00	-10,04530	-36,32050	0,00	-	-	AL-2702306-110CD37E0442406BA0D71F87C7D10832
13/03/2026	03:25:00	-10,04426	-36,30237	0,00	-	-	AL-2702306-BC632E6717E94300B25C3A0087EA9FED
13/03/2026	03:10:00	-10,04580	-36,29350	0,00	-	-	AL-2702306-BC632E6717E94300B25C3A0087EA9FED
11/03/2026	23:24:00	-10,05490	-36,29150	0,00	-	-	AL-2702306-BC632E6717E94300B25C3A0087EA9FED
11/03/2026	23:24:00	-10,06160	-36,27520	0,00	-	-	AL-2702306-BC632E6717E94300B25C3A0087EA9FED
11/03/2026	23:24:00	-10,06470	-36,28930	0,00	-	-	AL-2702306-BC632E6717E94300B25C3A0087EA9FED
11/03/2026	23:24:00	-10,05330	-36,28450	0,00	-	-	AL-2702306-BC632E6717E94300B25C3A0087EA9FED
11/03/2026	23:24:00	-10,01820	-36,21880	0,00	-	-	AL-2702306-BC632E6717E94300B25C3A0087EA9FED
12/03/2026	00:20:00	-10,00870	-36,21920	0,24	-	-	AL-2702306-BC632E6717E94300B25C3A0087EA9FED
11/03/2026	23:05:00	-10,05797	-36,31077	0,00	-	-	AL-2702306-BC632E6717E94300B25C3A0087EA9FED
11/03/2026	23:05:00	-10,05930	-36,30530	0,00	-	-	AL-2702306-BC632E6717E94300B25C3A0087EA9FED
12/03/2026	03:45:00	-10,08523	-36,18385	0,30	-	-	AL-2702306-BC632E6717E94300B25C3A0087EA9FED
12/03/2026	03:45:00	-10,09129	-36,18839	0,30	-	-	AL-2702306-BC632E6717E94300B25C3A0087EA9FED
12/03/2026	03:45:00	-10,09184	-36,18490	0,30	-	-	AL-2702306-BC632E6717E94300B25C3A0087EA9FED
12/03/2026	03:45:00	-10,08468	-36,18733	0,30	-	-	AL-2702306-BC632E6717E94300B25C3A0087EA9FED
12/03/2026	03:45:00	-10,08744	-36,19134	0,32	-	-	AL-2702306-BC632E6717E94300B25C3A0087EA9FED
11/03/2026	23:24:00	-10,01660	-36,21180	0,00	-	-	AL-2702306-BC632E6717E94300B25C3A0087EA9FED
12/03/2026	03:45:00	-10,08799	-36,18785	0,30	-	-	AL-2702306-BC632E6717E94300B25C3A0087EA9FED
10/03/2026	01:30:00	-10,04840	-36,15810	0,30	-	Floresta Ombrófila	AL-2702306-BC632E6717E94300B25C3A0087EA9FED
09/03/2026	22:00:00	-10,00770	-36,27330	0,00	-	Floresta Ombrófila	AL-2702306-BC632E6717E94300B25C3A0087EA9FED
11/03/2026	23:24:00	-10,05180	-36,27740	0,00	-	Floresta Ombrófila	AL-2702306-BC632E6717E94300B25C3A0087EA9FED
11/03/2026	23:05:00	-10,00875	-36,22118	0,00	-	Floresta Ombrófila	AL-2702306-BC632E6717E94300B25C3A0087EA9FED
11/03/2026	23:24:00	-10,00840	-36,22100	0,00	-	Floresta Ombrófila	AL-2702306-BC632E6717E94300B25C3A0087EA9FED
11/03/2026	23:24:00	-10,00680	-36,21400	0,00	-	Floresta Ombrófila	AL-2702306-BC632E6717E94300B25C3A0087EA9FED
12/03/2026	04:00:00	-10,08650	-36,17820	0,30	-	Floresta Ombrófila	AL-2702306-BC632E6717E94300B25C3A0087EA9FED
12/03/2026	03:40:00	-10,08650	-36,17820	0,30	-	Floresta Ombrófila	AL-2702306-BC632E6717E94300B25C3A0087EA9FED
13/03/2026	03:55:00	-10,04406	-36,29971	0,00	-	-	AL-2702306-BC632E6717E94300B25C3A0087EA9FED
13/03/2026	03:25:00	-10,04885	-36,29954	0,00	-	-	AL-2702306-BC632E6717E94300B25C3A0087EA9FED
13/03/2026	04:17:00	-10,11495	-36,19645	0,00	-	-	AL-2702306-ECFA6CAE0EA0442D9ECE98880125D365
13/03/2026	03:55:00	-10,04743	-36,30025	0,00	-	-	AL-2702306-BC632E6717E94300B25C3A0087EA9FED
13/03/2026	04:17:00	-10,11649	-36,20207	0,00	-	-	AL-2702306-2048357F9CCA4749BF415B7074C53E79
13/03/2026	04:17:00	-10,11424	-36,20190	0,00	-	-	AL-2702306-2048357F9CCA4749BF415B7074C53E79
13/03/2026	04:17:00	-10,11158	-36,20163	0,00	-	-	AL-2702306-2048357F9CCA4749BF415B7074C53E79
13/03/2026	21:30:00	-10,04580	-36,29350	0,00	-	-	AL-2702306-BC632E6717E94300B25C3A0087EA9FED
13/03/2026	16:01:00	-10,11169	-36,19802	0,00	-	-	AL-2702306-BC632E6717E94300B25C3A0087EA9FED
13/03/2026	21:40:00	-10,04580	-36,29350	0,00	-	-	AL-2702306-BC632E6717E94300B25C3A0087EA9FED
13/03/2026	21:30:00	-10,23910	-36,25860	0,00	-	-	AL-2702306-E04242891CAF47729B4083DD631C27D4
13/03/2026	22:50:00	-10,14300	-36,24910	0,00	-	-	AL-2702306-BC632E6717E94300B25C3A0087EA9FED
13/03/2026	21:40:00	-10,04530	-36,32050	0,00	-	-	AL-2702306-110CD37E0442406BA0D71F87C7D10832
13/03/2026	03:25:00	-10,04485	-36,29888	0,00	-	-	AL-2702306-BC632E6717E94300B25C3A0087EA9FED



INSTITUTO DO MEIO AMBIENTE
ESTADO DE ALAGOAS

Av. Fernandes Lima, 679
Farol – CEP 57057-450 – Maceió, Alagoas.
Fone: 3315-1738/1778
Fax 3315-1732; www.ima.al.gov.

INSTITUTO DO MEIO AMBIENTE DE ALAGOAS
ASSESSORIA AMBIENTAL DE GEOPROCESSAMENTO
RELATÓRIO SEMANAL DE MONITORAMENTO DE FOCOS DE QUEIMADAS

Página: 13

Relatório:
08 a 14/03/2026

13/03/2026	22:50:00	-10,14240	-36,27610	0,00	-	-	AL-2702306-E042A139199A440998D15BBC9A1171FF
13/03/2026	21:30:00	-10,21980	-36,26210	0,00	-	-	AL-2702306-E04242891CAF47729B4083DD631C27D4
09/03/2026	00:30:00	-10,00770	-36,27330	0,00	-	Floresta Ombrófila	AL-2702306-BC632E6717E94300B25C3A0087EA9FED
08/03/2026	04:00:00	-10,14500	-36,14060	0,10	-	Formações Pioneiras	AL-2702306-44D8553DD2974B408E5EF7DDBE5E3B04
13/03/2026	00:40:00	-10,14500	-36,14060	0,00	-	Formações Pioneiras	AL-2702306-44D8553DD2974B408E5EF7DDBE5E3B04
10/03/2026	03:13:00	-10,19867	-36,24033	0,30	-	Floresta Estacional	AL-2702306-0175C40326A04DFFA695CD6028C9CEA8
14/03/2026	21:20:00	-10,21980	-36,26210	0,00	-	-	AL-2702306-E04242891CAF47729B4083DD631C27D4
14/03/2026	21:20:00	-10,23910	-36,25860	0,00	-	-	AL-2702306-E04242891CAF47729B4083DD631C27D4
14/03/2026	21:30:00	-10,21980	-36,26210	0,00	-	-	AL-2702306-E04242891CAF47729B4083DD631C27D4
14/03/2026	21:30:00	-10,23910	-36,25860	0,00	-	-	AL-2702306-E04242891CAF47729B4083DD631C27D4
14/03/2026	21:40:00	-10,23910	-36,25860	0,00	-	-	AL-2702306-E04242891CAF47729B4083DD631C27D4
14/03/2026	21:40:00	-10,21980	-36,26210	0,00	-	-	AL-2702306-E04242891CAF47729B4083DD631C27D4
14/03/2026	23:24:00	-10,07159	-36,23461	0,00	-	-	AL-2702306-BC632E6717E94300B25C3A0087EA9FED
14/03/2026	23:50:00	-10,08550	-36,23240	0,00	-	-	AL-2702306-80932C70570D4D2CB119C079A74948DF
14/03/2026	23:24:00	-10,06382	-36,24516	0,00	-	-	AL-2702306-BC632E6717E94300B25C3A0087EA9FED
14/03/2026	23:50:00	-10,06620	-36,23590	0,00	-	-	AL-2702306-BC632E6717E94300B25C3A0087EA9FED
14/03/2026	23:50:00	-10,06670	-36,20880	0,00	-	-	AL-2702306-417DA0E5EA6042ABB7F17F180B27608
13/03/2026	22:50:00	-10,12360	-36,25260	0,00	-	-	AL-2702306-BC632E6717E94300B25C3A0087EA9FED
13/03/2026	23:40:00	-9,98840	-36,27680	0,00	-	-	AL-2702306-9252861206A94A2D8A5F9FB6EA35F73E
14/03/2026	23:24:00	-10,06258	-36,23587	0,00	-	-	AL-2702306-BC632E6717E94300B25C3A0087EA9FED
10/03/2026	01:20:00	-10,04530	-36,32050	0,20	-	-	AL-2702306-110CD37E0442406BA0D71F87C7D10832
10/03/2026	00:10:00	-10,04530	-36,32050	0,20	-	-	AL-2702306-110CD37E0442406BA0D71F87C7D10832
10/03/2026	00:10:00	-10,02650	-36,29690	0,20	-	-	AL-2702306-BC632E6717E94300B25C3A0087EA9FED
10/03/2026	01:30:00	-10,06720	-36,18170	0,20	-	-	AL-2702306-BC632E6717E94300B25C3A0087EA9FED
10/03/2026	03:13:00	-10,19729	-36,24755	0,30	-	-	AL-2702306-F9A177138F2B4032ADDCD245773A57AC
10/03/2026	00:10:00	-10,06510	-36,29000	0,20	-	-	AL-2702306-BC632E6717E94300B25C3A0087EA9FED
09/03/2026	22:00:00	-10,00820	-36,24630	0,00	-	-	AL-2702306-BC632E6717E94300B25C3A0087EA9FED
10/03/2026	00:10:00	-10,04580	-36,29350	0,20	-	-	AL-2702306-BC632E6717E94300B25C3A0087EA9FED
10/03/2026	00:10:00	-10,04630	-36,26640	0,20	-	-	AL-2702306-BC632E6717E94300B25C3A0087EA9FED
08/03/2026	03:19:00	-10,13553	-36,13056	0,19	-	-	AL-2702306-B13646F42B9040DDA105E847590F03B0
08/03/2026	03:49:00	-10,13177	-36,13286	0,18	-	-	AL-2702306-C4344A920D2A418A8E0F0E9ADC3B601C
08/03/2026	03:49:00	-10,13565	-36,12990	0,20	-	-	AL-2702306-B13646F42B9040DDA105E847590F03B0
12/03/2026	23:44:00	-10,08154	-36,23632	0,49	-	-	AL-2702306-EFC6139E50584D3FAF8E6665D04528C5
12/03/2026	23:44:00	-9,98591	-36,26382	0,20	-	-	AL-2702306-BC632E6717E94300B25C3A0087EA9FED
08/03/2026	22:50:00	-10,21980	-36,26210	0,10	-	-	AL-2702306-E04242891CAF47729B4083DD631C27D4
08/03/2026	04:10:00	-10,13828	-36,13201	0,18	-	-	AL-2702306-B13646F42B9040DDA105E847590F03B0
09/03/2026	00:30:00	-10,00820	-36,24630	0,00	-	-	AL-2702306-BC632E6717E94300B25C3A0087EA9FED
08/03/2026	22:40:00	-10,10430	-36,25600	0,30	-	-	AL-2702306-BC632E6717E94300B25C3A0087EA9FED
08/03/2026	21:30:00	-9,83490	-36,24990	1,00	-	-	AL-2701407-E1046F6E029449A980FF69F62C6ED60
08/03/2026	21:30:00	-9,81610	-36,22630	0,81	-	-	AL-2701407-98EFF0310AAB468E86DB2DD843629AF7
08/03/2026	21:30:00	-9,83540	-36,22290	0,90	-	-	AL-2703759-B774391D7C8F4C61890AD4CD5DC8F75E
09/03/2026	00:00:00	-9,81410	-36,33440	0,10	-	-	AL-2701407-ODF21A7E50AE47A686BC70CE1FDF1D14
09/03/2026	00:00:00	-9,81460	-36,30740	0,10	-	-	AL-2701407-E1046F6E029449A980FF69F62C6ED60

Campo Alegre

24



**INSTITUTO DO MEIO AMBIENTE
ESTADO DE ALAGOAS**

Av. Fernandes Lima, 679
Farol – CEP 57057-450 – Maceió, Alagoas.
Fone: 3315-1738/1778
Fax 3315-1732; www.ima.al.gov.

**INSTITUTO DO MEIO AMBIENTE DE ALAGOAS
SUPERVISÃO DE GEOPROCESSAMENTO**

RELATÓRIO SEMANAL DE MONITORAMENTO DE FOCOS DE QUEIMADAS

Página: 14

Relatório:
08 a 14/03/2026

		09/03/2026	21:30:00	-9,81410	-36,33440	0,10	-	-	AL-2701407-ODF21A7E50AE47A686BC70CE1FDF1D14
		09/03/2026	21:30:00	-9,79530	-36,31070	0,01	-	-	AL-2701407-E1046F6E0294494A980FF69F62C6ED60
		09/03/2026	21:30:00	-9,81460	-36,30740	0,10	-	-	AL-2701407-E1046F6E0294494A980FF69F62C6ED60
		09/03/2026	21:40:00	-9,81460	-36,30740	0,10	-	-	AL-2701407-E1046F6E0294494A980FF69F62C6ED60
		09/03/2026	21:40:00	-9,81410	-36,33440	0,10	-	-	AL-2701407-ODF21A7E50AE47A686BC70CE1FDF1D14
		09/03/2026	23:10:00	-9,83540	-36,22290	0,00	-	-	AL-2703759-B774391D7C8F4C61890AD4CD5DC8F75E
		10/03/2026	21:20:00	-9,79530	-36,31070	0,10	-	-	AL-2701407-E1046F6E0294494A980FF69F62C6ED60
		10/03/2026	21:20:00	-9,81460	-36,30740	0,10	-	-	AL-2701407-E1046F6E0294494A980FF69F62C6ED60
		10/03/2026	21:20:00	-9,81410	-36,33440	0,00	-	-	AL-2701407-ODF21A7E50AE47A686BC70CE1FDF1D14
		11/03/2026	21:30:00	-9,83490	-36,24990	0,00	-	-	AL-2701407-E1046F6E0294494A980FF69F62C6ED60
		11/03/2026	21:30:00	-9,83540	-36,22290	0,00	-	-	AL-2703759-B774391D7C8F4C61890AD4CD5DC8F75E
		11/03/2026	23:24:00	-9,79220	-36,31370	0,00	-	-	AL-2701407-2329985FE34741C6B96C95F65B084678
		11/03/2026	23:24:00	-9,79380	-36,32070	0,00	-	-	AL-2701407-E1046F6E0294494A980FF69F62C6ED60
		12/03/2026	00:00:00	-9,81460	-36,30740	0,53	-	-	AL-2701407-E1046F6E0294494A980FF69F62C6ED60
		12/03/2026	21:30:00	-9,79530	-36,31070	0,60	-	-	AL-2701407-E1046F6E0294494A980FF69F62C6ED60
		12/03/2026	22:30:00	-9,79530	-36,31070	0,60	-	-	AL-2701407-E1046F6E0294494A980FF69F62C6ED60
		12/03/2026	22:30:00	-9,81460	-36,30740	0,53	-	-	AL-2701407-E1046F6E0294494A980FF69F62C6ED60
		13/03/2026	21:50:00	-9,79530	-36,31070	0,00	-	-	AL-2701407-E1046F6E0294494A980FF69F62C6ED60
		14/03/2026	21:20:00	-9,81460	-36,30740	0,00	-	-	AL-2701407-E1046F6E0294494A980FF69F62C6ED60
		10/03/2026	03:13:00	-10,18140	-36,45058	0,00	RPPN Conceição Lyra 2	Floresta Estacional	AL-2706703-ACC225EDC19946528311509AB886A50C
		10/03/2026	03:13:00	-10,18696	-36,45171	0,00	RPPN Conceição Lyra 2	-	AL-2706703-ACC225EDC19946528311509AB886A50C
		10/03/2026	02:50:00	-10,19680	-36,45470	0,00	RPPN Conceição Lyra 2	-	AL-2706703-ACC225EDC19946528311509AB886A50C
		10/03/2026	02:50:00	-10,17750	-36,45820	0,00	RPPN Conceição Lyra 3	Floresta Estacional	AL-2706703-EE8A1BCD5E214CD789F4FA488DC3BE76
		10/03/2026	03:00:00	-10,17750	-36,45820	0,00	RPPN Conceição Lyra 3	Floresta Estacional	AL-2706703-EE8A1BCD5E214CD789F4FA488DC3BE76
		13/03/2026	22:40:00	-10,27420	-36,44080	0,00	-	Floresta Estacional	AL-2706703-5DF189189EA844BE86176930E7200C14
		08/03/2026	04:10:00	-10,18946	-36,44416	0,30	-	-	AL-2706703-ACC225EDC19946528311509AB886A50C
		08/03/2026	03:49:00	-10,19055	-36,44471	0,30	-	-	AL-2706703-ACC225EDC19946528311509AB886A50C
		08/03/2026	03:49:00	-10,18722	-36,44417	0,30	-	-	AL-2706703-ACC225EDC19946528311509AB886A50C
		10/03/2026	22:10:00	-10,19530	-36,53560	0,00	-	-	AL-2706703-642A1D6AA7F0449BB463EEDDD2566190
		13/03/2026	22:40:00	-10,27470	-36,41380	0,00	-	-	AL-2706703-37EEDF5293024A418DB83893E8AF3CC2
Penedo	23	10/03/2026	02:50:00	-10,17800	-36,43130	0,09	-	-	AL-2706703-ACC225EDC19946528311509AB886A50C
		08/03/2026	04:10:00	-10,18891	-36,44820	0,30	-	-	AL-2706703-ACC225EDC19946528311509AB886A50C
		10/03/2026	03:00:00	-10,17800	-36,43130	0,09	-	-	AL-2706703-ACC225EDC19946528311509AB886A50C
		10/03/2026	03:13:00	-10,18771	-36,44776	0,00	-	-	AL-2706703-ACC225EDC19946528311509AB886A50C
		10/03/2026	03:13:00	-10,18287	-36,44287	0,00	-	-	AL-2706703-ACC225EDC19946528311509AB886A50C
		10/03/2026	03:13:00	-10,18214	-36,44674	0,00	-	-	AL-2706703-ACC225EDC19946528311509AB886A50C
		10/03/2026	22:10:00	-10,21460	-36,53210	0,00	-	-	AL-2706703-A5286CF383C34551965BEE58808598D0
		10/03/2026	22:10:00	-10,19580	-36,50860	0,00	-	-	AL-2706703-642A1D6AA7F0449BB463EEDDD2566190
		10/03/2026	22:10:00	-10,21520	-36,50520	0,00	-	-	AL-2706703-CC960AB5EA2B48C5939ED32710EA8B23
		14/03/2026	22:30:00	-10,17700	-36,48520	0,00	-	-	AL-2706703-EE8A1BCD5E214CD789F4FA488DC3BE76
		14/03/2026	03:36:00	-10,23208	-36,49178	0,00	-	-	AL-2706703-796859A5D7724680B20F0FD426F58DEC
		14/03/2026	03:57:00	-10,23043	-36,49031	0,00	-	-	AL-2706703-888B124DF4644D3181D82A04ADCFE83E
São Miguel dos Campos	17	11/03/2026	15:29:00	-9,70713	-36,00024	0,00	-	Floresta Ombrófila	AL-2708600-9A76795854D94762AAE2B9871A3B48BF7

**INSTITUTO DO MEIO AMBIENTE DE ALAGOAS
ASSESSORIA AMBIENTAL DE GEOPROCESSAMENTO
RELATÓRIO SEMANAL DE MONITORAMENTO DE FOCOS DE QUEIMADAS**

		10/03/2026	02:30:00	-9,72210	-36,10770	0,40	-	-	AL-2708600-9A76795854D94762AAE2B9871A3B4BF7
		09/03/2026	23:24:00	-9,78992	-36,02144	0,00	-	-	AL-2708600-F349410C37314A2B8176E4AD43A1F498
		09/03/2026	23:50:00	-9,78150	-36,01610	0,00	-	-	AL-2708600-F349410C37314A2B8176E4AD43A1F498
		09/03/2026	23:24:00	-9,77976	-36,01360	0,00	-	-	AL-2708600-F349410C37314A2B8176E4AD43A1F498
		09/03/2026	23:24:00	-9,78099	-36,02270	0,00	-	-	AL-2708600-F349410C37314A2B8176E4AD43A1F498
		09/03/2026	23:20:00	-9,78150	-36,01610	0,00	-	-	AL-2708600-F349410C37314A2B8176E4AD43A1F498
		10/03/2026	19:30:00	-9,78150	-36,01610	0,61	-	-	AL-2708600-F349410C37314A2B8176E4AD43A1F498
		10/03/2026	03:32:00	-9,81577	-36,12353	0,50	-	-	AL-2708600-532159FD8D894953A1E84D83913409F3
		10/03/2026	19:20:00	-9,78150	-36,01610	0,61	-	-	AL-2708600-F349410C37314A2B8176E4AD43A1F498
		10/03/2026	03:13:00	-9,81793	-36,12726	0,50	-	-	AL-2708600-532159FD8D894953A1E84D83913409F3
		10/03/2026	03:32:00	-9,81938	-36,12415	0,50	-	-	AL-2708600-E925BA595C8A4D5F96B886BD8D258E55
		10/03/2026	02:40:00	-9,72210	-36,10770	0,40	-	-	AL-2708600-9A76795854D94762AAE2B9871A3B4BF7
		10/03/2026	19:10:00	-9,78150	-36,01610	0,61	-	-	AL-2708600-F349410C37314A2B8176E4AD43A1F498
		10/03/2026	03:13:00	-9,81861	-36,12365	0,50	-	-	AL-2708600-E925BA595C8A4D5F96B886BD8D258E55
		12/03/2026	21:20:00	-9,76220	-36,01950	1,43	-	-	AL-2708600-F349410C37314A2B8176E4AD43A1F498
		12/03/2026	21:20:00	-9,76170	-36,04670	1,40	-	-	AL-2708600-F349410C37314A2B8176E4AD43A1F498
		09/03/2026	16:07:00	-9,99065	-36,92396	0,20	-	Caatinga	AL-2709202-4D7E3329F420464B883746CC13DB4DA8
		14/03/2026	16:11:00	-9,91070	-37,08320	0,00	-	Caatinga	-
		10/03/2026	16:07:00	-9,87130	-37,07969	0,00	-	Caatinga	AL-2709202-2FFA7122CC36499DAB7D2B94C0451CC2
		14/03/2026	16:33:00	-9,91029	-37,08024	0,00	-	Caatinga	AL-2709202-7D653C279E3C48B4860E1315ADFC1699
		13/03/2026	16:01:00	-10,03186	-36,93369	0,00	-	Transição Fitoecológica	-
		10/03/2026	15:46:00	-9,79959	-36,99207	0,00	-	Transição Fitoecológica	AL-2709202-FC599BA1F45649E59867780E35030EDA
		14/03/2026	16:11:00	-9,83594	-37,05069	0,00	-	Transição Fitoecológica	-
		09/03/2026	16:26:00	-9,77008	-36,95312	0,00	-	Transição Fitoecológica	AL-2709202-0C3B4CFFB3C34A51970CC4589DEB74A6
		09/03/2026	15:35:00	-9,76888	-36,95319	0,00	-	Transição Fitoecológica	AL-2709202-0C3B4CFFB3C34A51970CC4589DEB74A6
		09/03/2026	15:35:00	-9,85901	-37,02889	0,01	-	-	AL-2709202-AA7A1527A04743EC8BF02FABB6FCE0BF
		10/03/2026	16:07:00	-9,79733	-36,98947	0,00	-	-	AL-2709202-FC599BA1F45649E59867780E35030EDA
		10/03/2026	16:07:00	-9,79791	-36,99318	0,00	-	-	AL-2709202-FC599BA1F45649E59867780E35030EDA
		10/03/2026	16:07:00	-9,80132	-36,99261	0,00	-	-	AL-2709202-99CAF071F8BD4B0D9F6E2DB7739F21EB
		13/03/2026	15:12:00	-9,89299	-36,92723	0,00	-	-	AL-2709202-13EE271AB1B3427F97654654CA26E4D7
		14/03/2026	17:39:00	-9,84597	-37,06706	0,00	-	-	AL-2709202-DCE03811B5F54D60848B59DDEAC7A55C
		10/03/2026	15:46:00	-9,80115	-36,98942	0,00	-	-	AL-2709202-FC599BA1F45649E59867780E35030EDA
		14/03/2026	17:39:00	-9,85544	-37,06559	0,00	-	-	AL-2709202-3655BE31D394469AB3BAE574F5AB803B
		08/03/2026	04:10:00	-9,53729	-37,02296	0,00	-	Transição Fitoecológica	AL-2704401-4441A2923F0846B59BB714E05BE50BA6
		08/03/2026	04:10:00	-9,53675	-37,02670	0,00	-	Transição Fitoecológica	AL-2704401-D19B04A284D3472184A3CD9A47B7C797
		09/03/2026	03:51:00	-9,61351	-37,05170	0,00	-	Transição Fitoecológica	AL-2704401-113F83B730774B1D8EB3694650CC2BD6
		08/03/2026	04:10:00	-9,53638	-37,02281	0,00	-	Transição Fitoecológica	AL-2704401-4441A2923F0846B59BB714E05BE50BA6
		14/03/2026	16:33:00	-9,61020	-37,04905	0,00	-	Transição Fitoecológica	AL-2704401-5257E6B194C04C75A970738823C0E014
		09/03/2026	03:51:00	-9,61019	-37,05117	0,00	-	Transição Fitoecológica	AL-2704401-5257E6B194C04C75A970738823C0E014
		08/03/2026	03:49:00	-9,53527	-37,02175	0,00	-	Transição Fitoecológica	AL-2704401-4441A2923F0846B59BB714E05BE50BA6
		08/03/2026	03:49:00	-9,53469	-37,02533	0,00	-	Transição Fitoecológica	AL-2704401-E71BED8B5FD3452BA68692C71B919311
		08/03/2026	03:49:00	-9,53863	-37,02230	0,00	-	Transição Fitoecológica	AL-2704401-4441A2923F0846B59BB714E05BE50BA6
		08/03/2026	03:49:00	-9,53805	-37,02589	0,00	-	Transição Fitoecológica	AL-2704401-E71BED8B5FD3452BA68692C71B919311

Traipu

17

Major Isidoro

15



INSTITUTO DO MEIO AMBIENTE
ESTADO DE ALAGOAS

Av. Fernandes Lima, 679
Farol – CEP 57057-450 – Maceió, Alagoas.
Fone: 3315-1738/1778
Fax 3315-1732; www.ima.al.gov.

INSTITUTO DO MEIO AMBIENTE DE ALAGOAS
ASSESSORIA AMBIENTAL DE GEOPROCESSAMENTO
RELATÓRIO SEMANAL DE MONITORAMENTO DE FOCOS DE QUEIMADAS

Página: 17

Relatório:
08 a 14/03/2026

		09/03/2026	23:50:00	-10,00420	-36,46230	0,50	-	-	AL-2709152-78AB4BD640894BA8BB23C24B9AEEDB48
		10/03/2026	01:20:00	-10,02600	-36,32400	0,20	-	-	AL-2702306-BC632E6717E94300B25C3A0087EA9FED
		13/03/2026	01:40:00	-10,02550	-36,35100	0,00	-	-	AL-2702306-BC632E6717E94300B25C3A0087EA9FED
		13/03/2026	01:40:00	-10,02600	-36,32400	0,00	-	-	AL-2702306-BC632E6717E94300B25C3A0087EA9FED
		13/03/2026	01:50:00	-10,02550	-36,35100	0,00	-	-	AL-2702306-BC632E6717E94300B25C3A0087EA9FED
		13/03/2026	01:50:00	-10,02600	-36,32400	0,00	-	-	AL-2702306-BC632E6717E94300B25C3A0087EA9FED
		09/03/2026	23:24:00	-10,17449	-36,69072	0,10	-	-	AL-2707503-16C269C7B73C4864848F6474E0996B9B
		10/03/2026	15:46:00	-10,05134	-36,54116	0,00	-	-	AL-2703205-2F4439ADE14F4C54861401ACC1399E8A
		09/03/2026	15:35:00	-10,17277	-36,71836	0,19	-	-	AL-2703205-E7A69D532B48402ABBD5906EE08975B3
		10/03/2026	00:50:00	-10,19280	-36,66990	0,00	-	-	AL-2703205-783BE16C8DFA4821B7065CFE976AC7E2
		10/03/2026	23:42:00	-10,18850	-36,69030	0,00	-	-	AL-2707503-16C269C7B73C4864848F6474E0996B9B
		10/03/2026	23:42:00	-10,19610	-36,67880	0,00	-	-	AL-2703205-783BE16C8DFA4821B7065CFE976AC7E2
		11/03/2026	17:22:00	-10,18105	-36,66607	0,00	-	-	AL-2703205-87465182AD95457688ECBE932966C90A
		11/03/2026	17:22:00	-10,17300	-36,67955	0,00	-	-	AL-2703205-738CF9C29D1942D1A3973D6B2CE216F4
		10/03/2026	23:42:00	-10,18630	-36,68110	0,00	-	-	AL-2703205-783BE16C8DFA4821B7065CFE976AC7E2
		10/03/2026	23:42:00	-10,19830	-36,68800	0,00	-	Floresta Estacional	AL-2703205-783BE16C8DFA4821B7065CFE976AC7E2
		11/03/2026	17:22:00	-10,17063	-36,66063	0,00	-	-	AL-2703205-4A7665445826452BBD4F1F2BDA5E3DF0
		13/03/2026	15:12:00	-10,18690	-36,68244	0,00	-	-	AL-2703205-783BE16C8DFA4821B7065CFE976AC7E2
		13/03/2026	21:40:00	-9,78200	-35,98890	0,00	RPPN Boca do Rio	Floresta Ombrófila	AL-2708600-F349410C37314A2B8176E4AD43A1F498
		08/03/2026	21:20:00	-9,82060	-35,98210	0,60	-	Formações Pioneiras	AL-2700607-803525311D48417A88AB09E4D4DD889C8
		10/03/2026	00:50:00	-9,80180	-35,95830	0,70	-	-	AL-2700607-638E7264A9274CCD823FA515A96FF38D
		08/03/2026	23:10:00	-9,80130	-35,98550	0,60	-	-	AL-2708600-F349410C37314A2B8176E4AD43A1F498
		09/03/2026	23:24:00	-9,78869	-36,01233	0,00	-	-	AL-2708600-F349410C37314A2B8176E4AD43A1F498
		13/03/2026	21:40:00	-9,80180	-35,95830	0,00	-	-	AL-2700607-638E7264A9274CCD823FA515A96FF38D
		08/03/2026	23:10:00	-9,80180	-35,95830	0,50	-	-	AL-2700607-638E7264A9274CCD823FA515A96FF38D
		08/03/2026	21:20:00	-9,80130	-35,98550	0,60	-	-	AL-2708600-F349410C37314A2B8176E4AD43A1F498
		13/03/2026	21:40:00	-9,80130	-35,98550	0,00	-	-	AL-2708600-F349410C37314A2B8176E4AD43A1F498
		10/03/2026	00:50:00	-9,80130	-35,98550	0,70	-	-	AL-2708600-F349410C37314A2B8176E4AD43A1F498
		14/03/2026	23:24:00	-9,84756	-37,17188	0,00	-	Caatinga	AL-2700904-D4EDFE2CFF8C42B5BC21FF35A08BA7FE
		14/03/2026	16:11:00	-9,86952	-37,17655	0,00	-	Caatinga	AL-2700904-E70E8D916D714C55A5AC28E164E4E085
		10/03/2026	15:46:00	-9,88716	-37,15483	0,00	-	Caatinga	AL-2700904-FB0665AD7A4F4EA0B1849F568302D991
		14/03/2026	15:41:00	-9,86987	-37,18002	0,00	-	Caatinga	AL-2700904-047011EEA33247A38F96093B99B12122
		10/03/2026	15:46:00	-9,88314	-37,15527	0,00	-	Caatinga	-
		08/03/2026	16:24:00	-9,84527	-37,16749	0,00	-	Transição Fitoecológica	AL-2700904-8FD4E9C4215843668EA62E75A413C942
		08/03/2026	16:24:00	-9,84413	-37,16587	0,00	-	-	AL-2700904-B5888BAE3D4E46C0B4CCA806B0A32E9A
		09/03/2026	15:35:00	-9,80528	-37,29198	0,00	-	-	AL-2700904-9EEF90D9FF644B7AA0B8A83E85FB52B6
		08/03/2026	16:24:00	-9,84499	-37,17087	0,00	-	-	AL-2700904-C905A69516CB48DDA93840F47360BACF
		14/03/2026	16:35:00	-9,52558	-36,89372	0,00	-	Transição Fitoecológica	AL-2701209-A343C309438E4C16896EB7B0DB120247
		14/03/2026	16:35:00	-9,52641	-36,89761	0,00	-	Transição Fitoecológica	AL-2701209-A343C309438E4C16896EB7B0DB120247
		14/03/2026	17:39:00	-9,52648	-36,90036	0,00	-	Transição Fitoecológica	AL-2701209-A343C309438E4C16896EB7B0DB120247
		14/03/2026	16:11:00	-9,52521	-36,89649	0,00	-	-	AL-2701209-A343C309438E4C16896EB7B0DB120247
		14/03/2026	16:35:00	-9,52540	-36,89189	0,00	-	-	AL-2701209-AD712E59D7FF4690A179B5C51C395758
		14/03/2026	17:39:00	-9,52506	-36,89015	0,00	-	-	AL-2701209-AD712E59D7FF4690A179B5C51C395758



INSTITUTO DO MEIO AMBIENTE
ESTADO DE ALAGOAS

Av. Fernandes Lima, 679
Farol – CEP 57057-450 – Maceió, Alagoas.
Fone: 3315-1738/1778
Fax 3315-1732; www.ima.al.gov.

INSTITUTO DO MEIO AMBIENTE DE ALAGOAS
SUPERVISÃO DE GEOPROCESSAMENTO

RELATÓRIO SEMANAL DE MONITORAMENTO DE FOCOS DE QUEIMADAS

Página: 18

Relatório:
08 a 14/03/2026

Girau do Ponciano	6	14/03/2026	16:11:00	-9,69483	-36,84214	0,00	-	-	AL-2702900-5070EFFBB90B44E9AF780C5ED538D15C
		11/03/2026	15:29:00	-9,72603	-36,90790	0,00	-	-	AL-2709202-490200FFE8904EF2BAA2FFFC6177FC92
		14/03/2026	16:11:00	-9,69541	-36,84587	0,00	-	-	AL-2702900-5070EFFBB90B44E9AF780C5ED538D15C
		14/03/2026	16:11:00	-9,76761	-36,86089	0,00	-	Transição Fitoecológica	AL-2702900-5A6F2DF19A354C17B15DEE01E57CB3EA
		14/03/2026	16:11:00	-9,77103	-36,86033	0,00	-	Transição Fitoecológica	AL-2702900-5A6F2DF19A354C17B15DEE01E57CB3EA
		14/03/2026	16:33:00	-9,69702	-36,84387	0,00	-	Transição Fitoecológica	AL-2702900-5070EFFBB90B44E9AF780C5ED538D15C
Quebrangulo	6	09/03/2026	15:35:00	-9,36962	-36,45676	0,00	-	Floresta Estacional	-
		09/03/2026	15:35:00	-9,37378	-36,45614	0,00	-	Floresta Estacional	-
		09/03/2026	16:05:00	-9,37407	-36,45467	0,00	-	Floresta Estacional	-
		09/03/2026	16:05:00	-9,37073	-36,45518	0,00	-	Floresta Estacional	-
		09/03/2026	17:45:00	-9,37271	-36,45272	0,00	-	Floresta Estacional	-
		09/03/2026	16:26:00	-9,37057	-36,45303	0,00	-	Floresta Estacional	AL-2707602-1B64EA05864C40FCA04B3CF469AA09A6
Canapi	5	10/03/2026	15:48:00	-9,08272	-37,49009	2,79	-	-	AL-2701605-7DF42F8AB3C348AD988CE8BC503BC9B1
		11/03/2026	15:29:00	-9,12249	-37,55948	0,00	-	-	AL-2701605-2DE17967E0B5445BBE8195C0996FA9DA
		12/03/2026	16:20:00	-9,03826	-37,46881	0,00	-	-	AL-2701605-B9728A2A32A64F0BB81FFF441815B765
		09/03/2026	16:26:00	-9,09352	-37,55247	0,00	-	-	AL-2701605-96978747F25D4302B6463612CFC4D29C
		09/03/2026	16:26:00	-9,18968	-37,59494	0,00	-	Caatinga	-
		09/03/2026	15:35:00	-9,38037	-36,91221	1,15	-	Transição Fitoecológica	AL-2705309-C7C173F374D74F47817778314B816495
Minador do Negrão	5	09/03/2026	15:35:00	-9,38093	-36,91623	1,14	-	Transição Fitoecológica	AL-2705309-C7C173F374D74F47817778314B816495
		09/03/2026	17:45:00	-9,38587	-36,91440	1,08	-	Transição Fitoecológica	AL-2705309-C7C173F374D74F47817778314B816495
		09/03/2026	16:26:00	-9,38012	-36,91290	1,15	-	Transição Fitoecológica	AL-2705309-C7C173F374D74F47817778314B816495
		09/03/2026	15:35:00	-9,37663	-36,91680	1,18	-	-	AL-2705309-E37F61EEF4004138B53F225CAB2EE675
		10/03/2026	15:16:00	-9,44633	-37,28352	0,10	-	-	AL-2708006-478CBCD304314324AFC49443495989E0
		13/03/2026	16:33:00	-9,41971	-37,32766	0,00	-	-	AL-2708006-BBB25BDBDDF140FC97522A014551E85
Carneiros	4	13/03/2026	16:52:00	-9,42023	-37,32799	0,00	-	-	AL-2708006-21B57FCAB31C4DA5B9B79CBEF617963C
		10/03/2026	16:07:00	-9,45045	-37,28098	0,10	-	Caatinga	AL-2708006-B6BC4455424342EC9B1E7B8E9E8136CB
		12/03/2026	16:50:00	-9,24069	-37,81407	0,00	-	-	AL-2703304-B94A39B3707D4C9D8F7446570CE4DA04
		10/03/2026	15:16:00	-9,33991	-37,68215	0,60	-	-	AL-2703304-86AD45B2D610440B9E9F64497C1E6EC2
Inhapi	4	12/03/2026	15:29:00	-9,29292	-37,75623	0,00	-	-	AL-2703304-27CB19E1C19C4F52959AFF74683E3C76
		12/03/2026	16:20:00	-9,29588	-37,75965	0,00	-	-	AL-2703304-27CB19E1C19C4F52959AFF74683E3C76
		13/03/2026	16:33:00	-9,72099	-37,27066	0,00	-	Caatinga	AL-2706208-17FE01CE4F3348BAAF43757880FDA97D
		08/03/2026	16:24:00	-9,65172	-37,30629	0,00	-	-	AL-2706208-AA9916D8F4D6430FA9428E52E7F0CA49
Palestina	4	13/03/2026	16:52:00	-9,72233	-37,27143	0,00	-	-	AL-2706208-B50DOC0E09B344ABA6AF9F1036F79290
		13/03/2026	16:33:00	-9,72172	-37,27483	0,00	-	-	AL-2706208-D5ED7552D13640449B2EAFAD699EDA
		14/03/2026	16:35:00	-9,62653	-37,66407	0,00	-	Caatinga	-
		14/03/2026	16:11:00	-9,62566	-37,66363	0,00	-	Caatinga	-
Piranhas	4	14/03/2026	16:11:00	-9,62402	-37,66443	0,00	-	Caatinga	-
		10/03/2026	16:07:00	-9,43863	-37,75724	0,22	-	Caatinga	AL-2707107-38CE51B782824F509432A8D8952CABB1
		12/03/2026	16:20:00	-9,57296	-35,89531	6,42	-	Formações Pioneiras	AL-2707701-0ADE1FB73E4A4B7EAE8C55E4E1681A23
		12/03/2026	16:20:00	-9,57006	-35,89522	6,52	-	-	AL-2707701-0ADE1FB73E4A4B7EAE8C55E4E1681A23
Rio Largo	4	12/03/2026	16:50:00	-9,57002	-35,89182	6,57	-	-	AL-2707701-0ADE1FB73E4A4B7EAE8C55E4E1681A23
		12/03/2026	16:50:00	-9,57038	-35,89054	6,57	-	-	AL-2707701-0ADE1FB73E4A4B7EAE8C55E4E1681A23
		13/03/2026	15:12:00	-9,69835	-36,62699	0,00	-	-	AL-2700300-41F8BEE3308C487E8687F39112D6B611
Arapiraca	3	13/03/2026	15:12:00	-9,69835	-36,62699	0,00	-	-	AL-2700300-41F8BEE3308C487E8687F39112D6B611



INSTITUTO DO MEIO AMBIENTE
ESTADO DE ALAGOAS

Av. Fernandes Lima, 679
Farol – CEP 57057-450 – Maceió, Alagoas.
Fone: 3315-1738/1778
Fax 3315-1732; www.ima.al.gov.

INSTITUTO DO MEIO AMBIENTE DE ALAGOAS
ASSESSORIA AMBIENTAL DE GEOPROCESSAMENTO
RELATÓRIO SEMANAL DE MONITORAMENTO DE FOCOS DE QUEIMADAS

Página: 19

Relatório:
08 a 14/03/2026

		13/03/2026	15:12:00	-9,69925	-36,62756	0,00	-	-	AL-2700300-41F8BEE3308C487E8687F39112D6B611
		13/03/2026	15:12:00	-9,69280	-36,62831	0,00	-	-	AL-2700300-54C0BFE8679946B6A4A8C1A6EFC07189
Igaci	3	09/03/2026	16:26:00	-9,55383	-36,77230	0,00	-	-	AL-2703106-3BFE312C226A4D63B9374DA1F3BE1CEE
		09/03/2026	16:26:00	-9,54931	-36,77309	0,00	-	-	AL-2703106-3BFE312C226A4D63B9374DA1F3BE1CEE
		11/03/2026	15:29:00	-9,54304	-36,65819	0,00	-	Transição Fitoecológica	AL-2703106-AF07E8A5C6A7459C82C83C8E382EC21D
Jequiá da Praia	3	08/03/2026	21:20:00	-9,93240	-36,17880	0,90	-	-	AL-2703759-A3733CEC1E1B4D13998AC3418231C62C
		09/03/2026	17:43:00	-9,97076	-36,00342	0,00	-	-	AL-2703759-ABA6D3C3BBC14C48B81CE1034A99B9C9
		09/03/2026	17:43:00	-9,87237	-36,14167	0,00	-	-	AL-2703759-805CFC090C44D90B1D684FEF92F1E02
Junqueiro	3	11/03/2026	21:20:00	-9,83090	-36,46580	0,00	-	-	AL-2704005-7D3D5C6A54624446A533A38B58A932A3
		11/03/2026	21:20:00	-9,84970	-36,48930	0,00	-	-	AL-2704005-7348494E5C2C468EBA1DC2FDF4D8CE85
		11/03/2026	21:20:00	-9,85020	-36,46240	0,00	-	-	AL-2704005-1727F46B420040C2B6C8DF2E089B344D
Novo Lino	3	13/03/2026	16:03:00	-8,96665	-35,68444	0,00	APA de Murici	-	AL-2705606-2D23640EB9B44E0AADA3F3DC5AAAE7F
		09/03/2026	15:35:00	-8,98558	-35,58788	0,60	-	-	AL-2705606-DFB0FC8FF7F8442C80A1BC3D2724D807
		09/03/2026	16:26:00	-8,98472	-35,58893	0,60	-	-	AL-2705606-DFB0FC8FF7F8442C80A1BC3D2724D807
Olho d'Água do Casado	3	12/03/2026	16:20:00	-9,29969	-37,75898	0,00	-	-	AL-2703304-27CB19E1C19C4F52959AFF74683E3C76
		13/03/2026	16:33:00	-9,36640	-37,79499	0,00	-	-	AL-2705804-E7FBBA6CAFCF4F9CA2E76CF3C4C3D152
		13/03/2026	16:52:00	-9,36859	-37,79435	0,00	-	-	AL-2705804-E7FBBA6CAFCF4F9CA2E76CF3C4C3D152
Olivença	3	09/03/2026	17:45:00	-9,44358	-37,12673	0,11	-	Caatinga	AL-2706000-CC6503FB723E41F285247D34A8F707BE
		08/03/2026	03:19:00	-9,44175	-37,12697	0,00	-	Caatinga	-
		08/03/2026	16:24:00	-9,47920	-37,13408	0,00	-	-	AL-2706000-2CD39E24200542858E804B4AB2E17016
Piaçabuçu	3	08/03/2026	15:54:00	-10,33737	-36,42269	0,70	APA da Marituba do Peixe	-	-
		13/03/2026	16:30:00	-10,37959	-36,50636	0,00	APA da Marituba do Peixe	-	AL-2706703-C846114317A0450E85E2A40395509E52
		13/03/2026	16:01:00	-10,38047	-36,50476	0,00	-	-	AL-2706703-C846114317A0450E85E2A40395509E52
Água Branca	2	12/03/2026	16:20:00	-9,28693	-37,91761	0,00	-	Transição Fitoecológica	AL-2700102-CE8ABA0ADB7F49D09A68F79AAA442DAE
		14/03/2026	16:35:00	-9,26431	-37,93030	0,00	-	Transição Fitoecológica	-
Jacaré dos Homens	2	10/03/2026	16:07:00	-9,70367	-37,26131	0,10	-	-	AL-2703403-219D479FC46D4175BC1443C600059BB7
		13/03/2026	16:33:00	-9,64609	-37,28356	0,00	-	-	AL-2703403-4CF612DDD76F4EE483BA1C02F42C6665
Murici	2	13/03/2026	16:01:00	-9,26435	-35,95206	0,00	APA de Murici	Floresta Ombrófila	AL-2705507-CC4C60D514294194A8AE47C2588543A0
		13/03/2026	16:01:00	-9,26492	-35,95565	0,00	APA de Murici	-	AL-2705507-CC4C60D514294194A8AE47C2588543A0
Palmeira dos Índios	2	13/03/2026	16:03:00	-9,32139	-36,69087	0,00	-	Floresta Estacional	AL-2706307-655326A387EB4AB48E1B90EAE185B918
		14/03/2026	16:35:00	-9,38215	-36,53070	0,00	-	-	AL-2706307-1B5F0DF308AD4979BBF5E29074C941F
Pilar	2	12/03/2026	20:20:00	-9,57120	-35,94430	5,87	-	-	AL-2707701-0ADE1FB73E4A4B7EAE8C55E4E1681A23
		12/03/2026	20:00:00	-9,57120	-35,94430	5,87	-	-	AL-2707701-0ADE1FB73E4A4B7EAE8C55E4E1681A23
Porto Real do Colégio	2	08/03/2026	16:24:00	-10,01668	-36,69370	0,30	-	Transição Fitoecológica	AL-2707503-7B1AD79512274C8496FBB1B90B830CF2
		10/03/2026	16:07:00	-10,08668	-36,71491	0,00	-	-	AL-2707503-BC232F393DC34BE859A2190C9B2A798
Santana do Ipanema	2	09/03/2026	17:45:00	-9,35847	-37,43495	0,00	-	-	AL-2707206-9A2F1338FE6349ACA89C15077C666DE4
		13/03/2026	16:52:00	-9,41825	-37,32761	0,00	-	-	AL-2708006-BBB25BDBDF140FC975522A014551E85
Campo Grande	1	10/03/2026	16:07:00	-9,98627	-36,76621	0,00	-	-	AL-2701506-065F008EBCB940099A5A411855035D9A
Capela	1	13/03/2026	16:01:00	-9,31071	-36,09534	0,00	-	-	AL-2701704-27D9F464AF7F4839AB8030F086E9AD8C
Delmiro Gouveia	1	09/03/2026	16:26:00	-9,36559	-38,04741	0,00	-	Caatinga	AL-2702405-5CD9A37E99AB4760AB6E858578DEC8DF
Estrela de Alagoas	1	09/03/2026	16:26:00	-9,42011	-36,78679	0,35	-	Transição Fitoecológica	AL-2702553-C232C243F9864A4095727BE090743597
Feira Grande	1	11/03/2026	04:02:00	-9,86257	-36,64722	0,00	-	-	AL-2702603-41119E37CB9C43EAB4DD0E7654CA1E26
Feliz Deserto	1	10/03/2026	16:07:00	-10,31451	-36,34460	1,39	APA da Marituba do Peixe	-	-



INSTITUTO DO MEIO AMBIENTE
ESTADO DE ALAGOAS

Av. Fernandes Lima, 679
Farol – CEP 57057-450 – Maceió, Alagoas.
Fone: 3315-1738/1778
Fax 3315-1732; www.ima.al.gov.

INSTITUTO DO MEIO AMBIENTE DE ALAGOAS
SUPERVISÃO DE GEOPROCESSAMENTO

RELATÓRIO SEMANAL DE MONITORAMENTO DE FOCOS DE QUEIMADAS

Página: 20

Relatório:
08 a 14/03/2026

Flexeiras	1	14/03/2026	16:11:00	-9,28312	-35,70315	0,00	-	-	AL-2702801-331698D472D54267B5167AB404DAD9A4
Ibateguara	1	13/03/2026	16:03:00	-8,88022	-35,87052	0,00	-	-	AL-2703007-857DE92D636A4870AE3DC64FF5EF7518
Joaquim Gomes	1	09/03/2026	17:45:00	-9,03800	-35,73838	0,36	APA de Murici	Floresta Ombrófila	-
Mar Vermelho	1	09/03/2026	16:26:00	-9,50244	-36,45172	0,00	-	Floresta Estacional	AL-2709004-6EB52208D8AB4F518D8A05272FB59587
Maragogi	1	13/03/2026	16:33:00	-8,90119	-35,17509	0,00	-	Floresta Ombrófila	AL-2704500-00C45806067D4105A41729BA4B462736
Marechal Deodoro	1	13/03/2026	21:40:00	-9,78250	-35,96170	0,00	RPPN Eustáquio Toledo Neto	Floresta Ombrófila	AL-2704708-014271E8522340CE9EC1E78DD37DF9D0
Paulo Jacinto	1	09/03/2026	16:05:00	-9,39522	-36,44350	0,00	-	Floresta Estacional	AL-2706604-42856B8BF67543F59C59CBA81890E4F9
Poço das Trincheiras	1	09/03/2026	16:26:00	-9,27896	-37,24392	0,06	APA Serra da Caiçara	Caatinga	-
Santa Luzia do Norte	1	10/03/2026	16:07:00	-9,61290	-35,81304	2,70	APA do Catolé e Fernão Velho	-	-
São Brás	1	14/03/2026	16:33:00	-10,07576	-36,89022	0,00	-	Transição Fitoecológica	AL-2708204-5DE56AB114AA4830A1086062E72C12C1