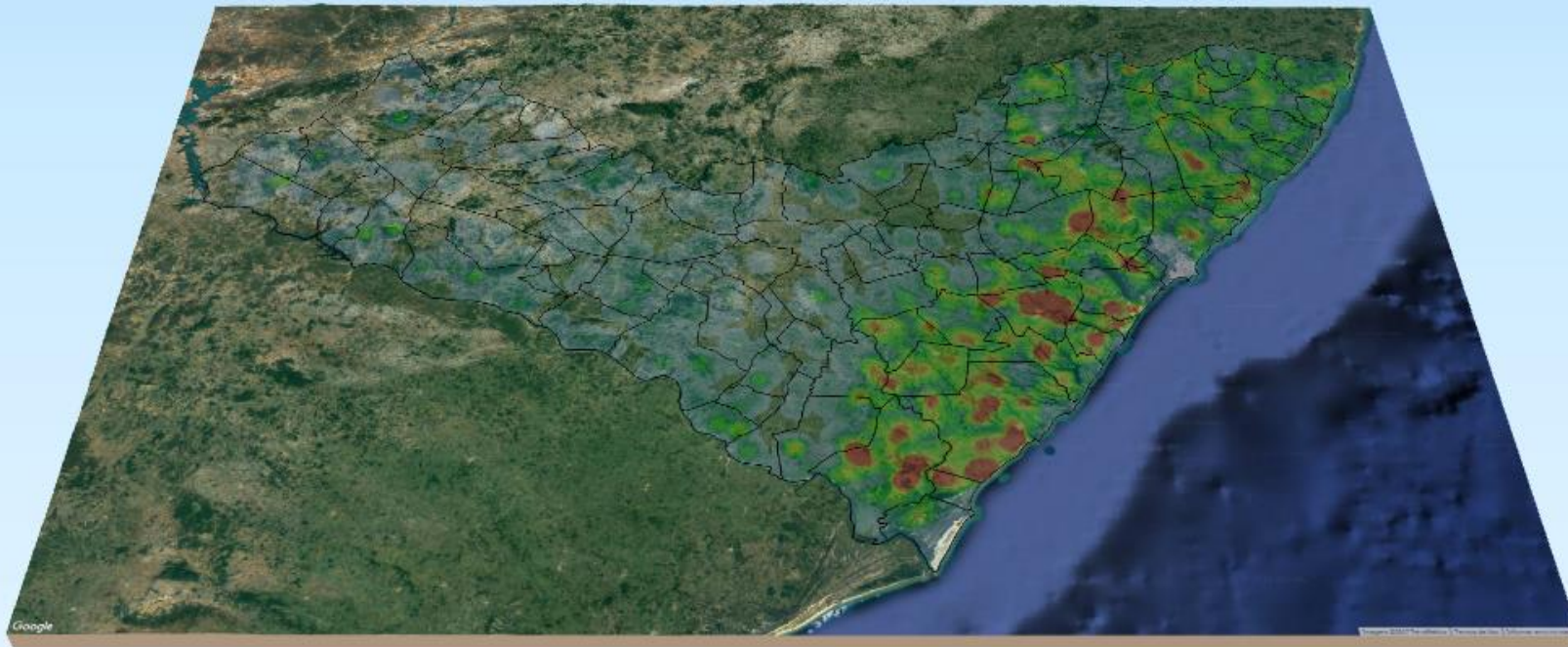


RELATÓRIO DE MONITORAMENTO DE FOCOS DE QUEIMADAS

15 a 21 de Março de 2026



MONITORAMENTO DE FOCOS DE QUEIMADAS NO ESTADO DE ALAGOAS
RELATÓRIO TÉCNICO

PAULO SURUAGY DO AMARAL DANTAS

Governador do Estado de Alagoas

JUDSON CABRAL DE SANTANA

Secretário de Estado do Meio Ambiente e dos Recursos Hídricos

GUSTAVO RESSURREIÇÃO LOPES

Diretor-Presidente do Instituto do Meio Ambiente de Alagoas

IVENS BARBOZA LEÃO

Diretor Executivo do Instituto do Meio Ambiente de Alagoas

DANIEL NIVALDO DA CONCEIÇÃO

Supervisor de Geoprocessamento do
Instituto do Meio Ambiente de Alagoas

RESUMO DAS OCORRÊNCIAS DOS FOCOS DE QUEIMADAS 15 a 21/03/2026

QUANTIDADE TOTAL DE FOCOS NO ESTADO: 304

QUANTIDADE DE FOCOS MONITORADOS¹: 272

QUANTIDADE DE FOCOS QUE AFETARAM UNIDADES DE CONSERVAÇÃO: 17

APA Serra da Caiçara: 8	RPPN Mutum de Alagoas II: 2
APA de Murici: 3	RPPN Mutum de Alagoas I: 1
APA do Pratagy: 2	RPPN Riacho Seco: 1

QUANTIDADE DE FOCOS QUE AFETARAM VEGETAÇÃO²: 84

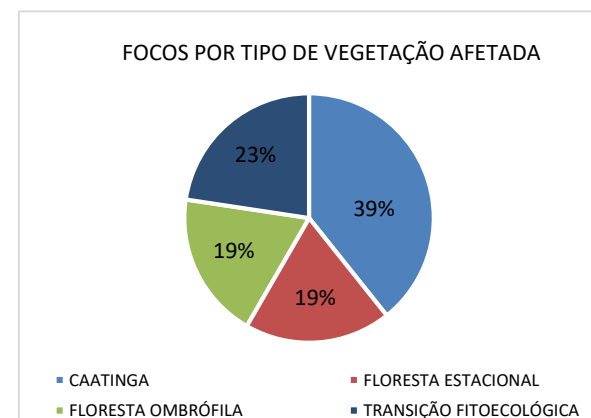
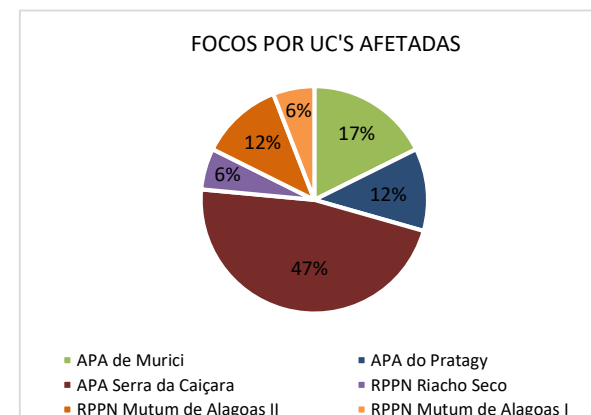
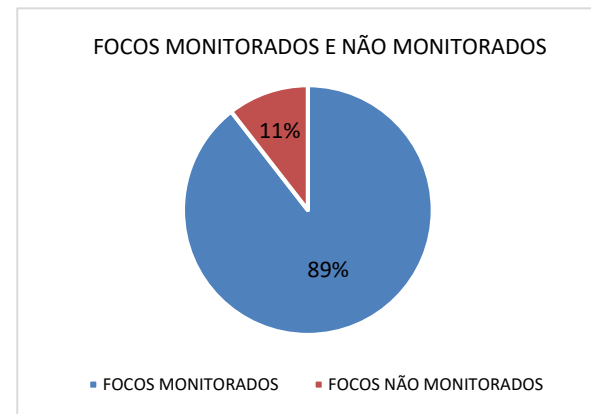
Caatinga: 33	Floresta Ombrófila: 16
Transição Fitoecológica: 19	
Floresta Estacional: 16	

RANKING DOS MUNICÍPIOS COM MAIOR QUANTIDADE DE REGISTROS DE FOCOS:

- 1- Coruripe: 72
- 2- Penedo: 37
- 3- Minador do Negrão: 17
- 4- Pão de Açúcar: 17
- 5- Major Isidoro: 14

RANKING DOS MUNICÍPIOS COM MENOR QUANTIDADE DE REGISTROS DE FOCOS:

- 1- Atalaia: 1
- 2- Estrela de Alagoas: 1
- 3- Feira Grande: 1
- 4- Feliz Deserto: 1
- 5- Jacaré dos Homens: 1



¹Focos monitorados correspondem àqueles que afetaram remanescentes de vegetação ou unidades de conservação, além das ocorrências identificadas nas propriedades rurais, segundo dados do Cadastro Ambiental Rural.

²A partir do relatório 02/2026, passou-se a considerar os dados de vegetação do MapBiomias Coleção 10 (2023), em substituição aos dados do IMA (2016) anteriormente utilizados.



INSTITUTO DO MEIO AMBIENTE
ESTADO DE ALAGOAS

Av. Fernandes Lima, 679
Farol – CEP 57057-450 – Maceió, Alagoas.
Fone: 3315-1738/1778
Fax 3315-1732; www.ima.al.gov.

INSTITUTO DO MEIO AMBIENTE DE ALAGOAS

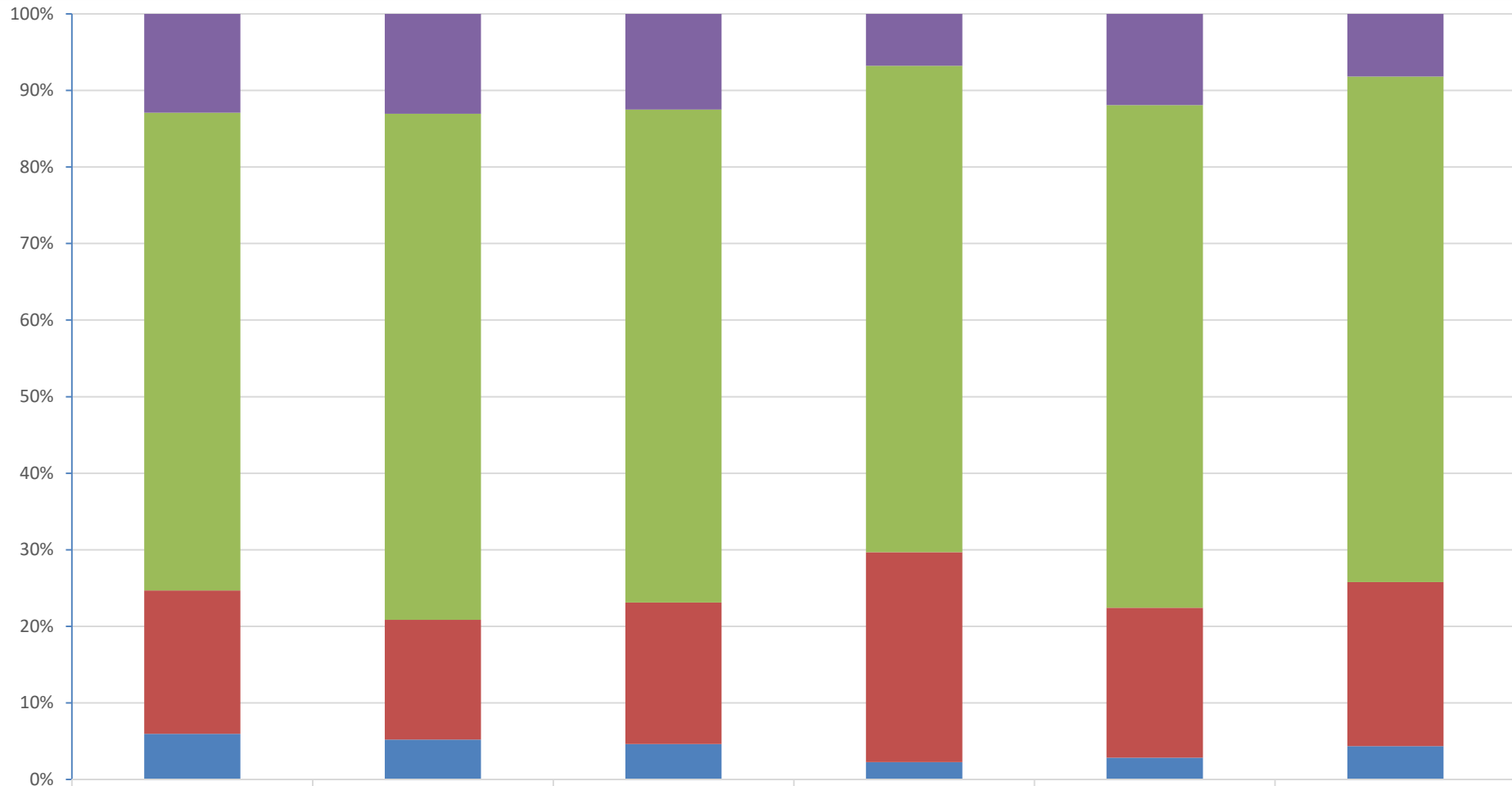
SUPERVISÃO DE GEOPROCESSAMENTO

RELATÓRIO SEMANAL DE MONITORAMENTO DE FOCOS DE QUEIMADAS

Página: 4

Relatório:
15 a 21/03/2026

Evolução dos Focos de Queimadas



■ Focos Não Monitorados

■ Propriedades CAR

■ Em Remanescentes de Vegetação

■ Em Unidades de Conservação

2025

JAN

FEV

9

10

11

1516

250

208

21

67

32

7348

1270

1073

197

369

259

2201

300

308

85

110

84

702

100

77

7

16

17



INSTITUTO DO MEIO AMBIENTE
ESTADO DE ALAGOAS

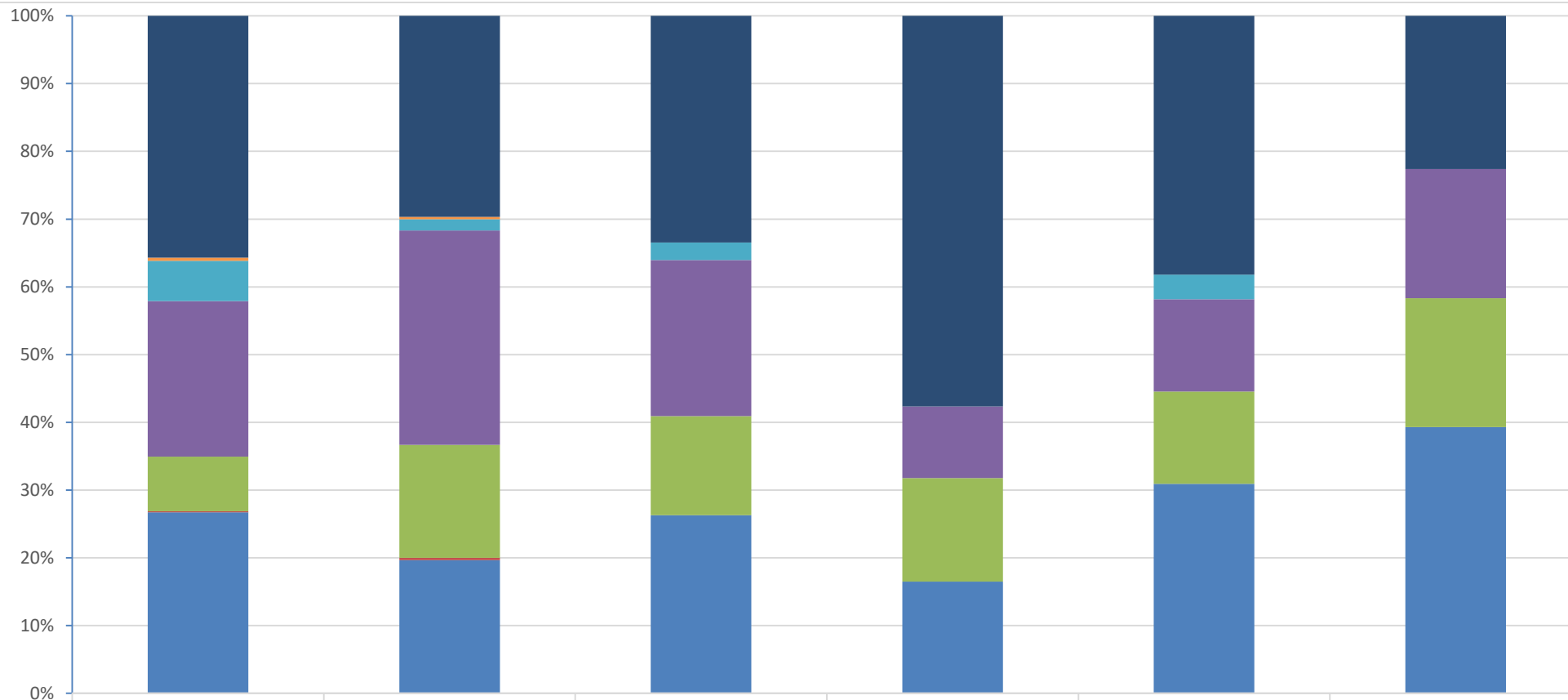
Av. Fernandes Lima, 679
Farol – CEP 57057-450 – Maceió, Alagoas.
Fone: 3315-1738/1778
Fax 3315-1732; www.ima.al.gov.

INSTITUTO DO MEIO AMBIENTE DE ALAGOAS
ASSESSORIA AMBIENTAL DE GEOPROCESSAMENTO
RELATÓRIO SEMANAL DE MONITORAMENTO DE FOCOS DE QUEIMADAS

Página: 5

Relatório:
15 a 21/03/2026

Evolução dos Focos de Queimadas em Remanescentes de Vegetação



- Transição Fitoecológicas
- Refúgio Ecológico
- Formações Pioneiras
- Floresta Ombrófila
- Floresta Estacional
- Cerrado
- Caatinga

2025

JAN

FEV

9

10

11

786

89

103

49

42

19

10

1

0

0

0

0

131

5

8

0

4

0

505

95

71

9

15

16

178

50

45

13

15

16

3

1

0

0

0

0

588

59

81

14

34

33



INSTITUTO DO MEIO AMBIENTE
ESTADO DE ALAGOAS

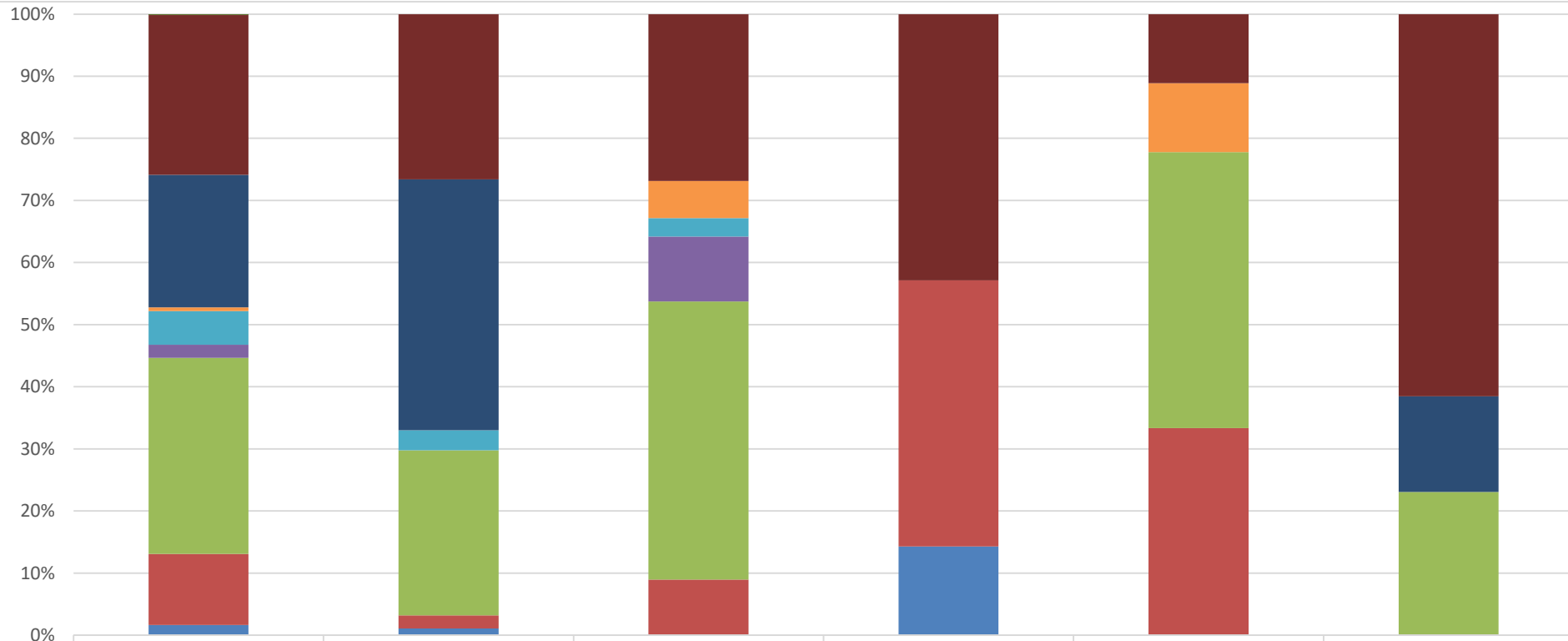
Av. Fernandes Lima, 679
Farol – CEP 57057-450 – Maceió, Alagoas.
Fone: 3315-1738/1778
Fax 3315-1732; www.ima.al.gov.

INSTITUTO DO MEIO AMBIENTE DE ALAGOAS

SUPERVISÃO DE GEOPROCESSAMENTO

RELATÓRIO SEMANAL DE MONITORAMENTO DE FOCOS DE QUEIMADAS

Evolução dos Focos de Queimadas em APAs



■ APA Jurema	1	0	0	0	0	0
■ APA Serra da Caiçara	171	25	18	3	1	8
■ APA do Pratagy	142	38	0	0	0	2
■ APA do Catolé e Fernão Velho	4	0	4	0	1	0
■ APA de Santa Rita	36	3	2	0	0	0
■ APA de Piaçabuçu	14	0	7	0	0	0
■ APA de Murici	210	25	30	0	4	3
■ APA da Marituba do Peixe	76	2	6	3	3	0
■ APA Costa dos Corais	11	1	0	1	0	0

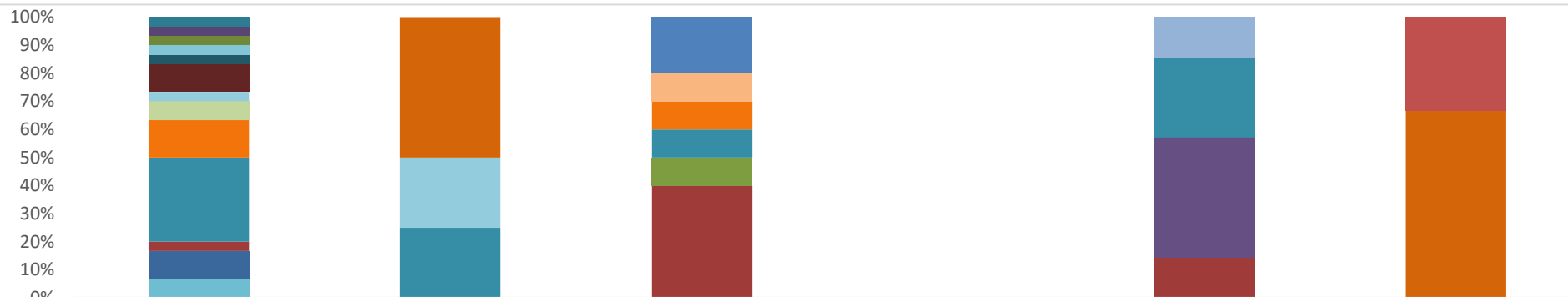


**INSTITUTO DO MEIO AMBIENTE
ESTADO DE ALAGOAS**

Av. Fernandes Lima, 679
Farol – CEP 57057-450 – Maceió, Alagoas.
Fone: 3315-1738/1778
Fax 3315-1732; www.ima.al.gov.

**INSTITUTO DO MEIO AMBIENTE DE ALAGOAS
ASSESSORIA AMBIENTAL DE GEOPROCESSAMENTO
RELATÓRIO SEMANAL DE MONITORAMENTO DE FOCOS DE QUEIMADAS**

Evolução dos Focos de Queimadas em RPPN's



	2025	JAN	FEV	9	10	11
■ RPPN Mutum de Alagoas I	0	0	0	0	0	1
■ RPPN Afrânio Menezes	0	0	2	0	0	0
■ RPPN Mutum de Alagoas II	0	2	0	0	0	2
■ RPPN José Abdon Malta	1	0	0	0	0	0
■ RPPN Baixa Grande	1	0	0	0	0	0
■ RPPN Garabu	1	0	0	0	0	0
■ RPPN Sereno	0	0	1	0	0	0
■ RPPN Reserva Mata da Sálvia	1	0	0	0	0	0
■ RPPN Serra d'Água	1	0	0	0	0	0
■ RPPN Quebra Carro	3	0	0	0	0	0
■ RPPN Mata do Cedro	1	1	0	0	0	0
■ RPPN Júlia Silveira Coutinho	2	0	0	0	0	0
■ RPPN Eustáquio Toledo Neto	0	0	0	0	1	0
■ RPPN Dubinha Guimarães	4	0	1	0	0	0
■ RPPN Conceição Lyra 3	9	1	1	0	2	0
■ RPPN Conceição Lyra 2	0	0	0	0	3	0
■ RPPN Carlos Lyra	0	0	1	0	0	0
■ RPPN Boca do Rio	1	0	4	0	1	0
■ RPPN Benedito Coutinho	3	0	0	0	0	0
■ RPPN Antônio Coutinho	2	0	0	0	0	0



INSTITUTO DO MEIO AMBIENTE
ESTADO DE ALAGOAS

Av. Fernandes Lima, 679
Farol – CEP 57057-450 – Maceió, Alagoas.
Fone: 3315-1738/1778
Fax 3315-1732; www.ima.al.gov.

INSTITUTO DO MEIO AMBIENTE DE ALAGOAS

SUPERVISÃO DE GEOPROCESSAMENTO

RELATÓRIO SEMANAL DE MONITORAMENTO DE FOCOS DE QUEIMADAS

Página: 8

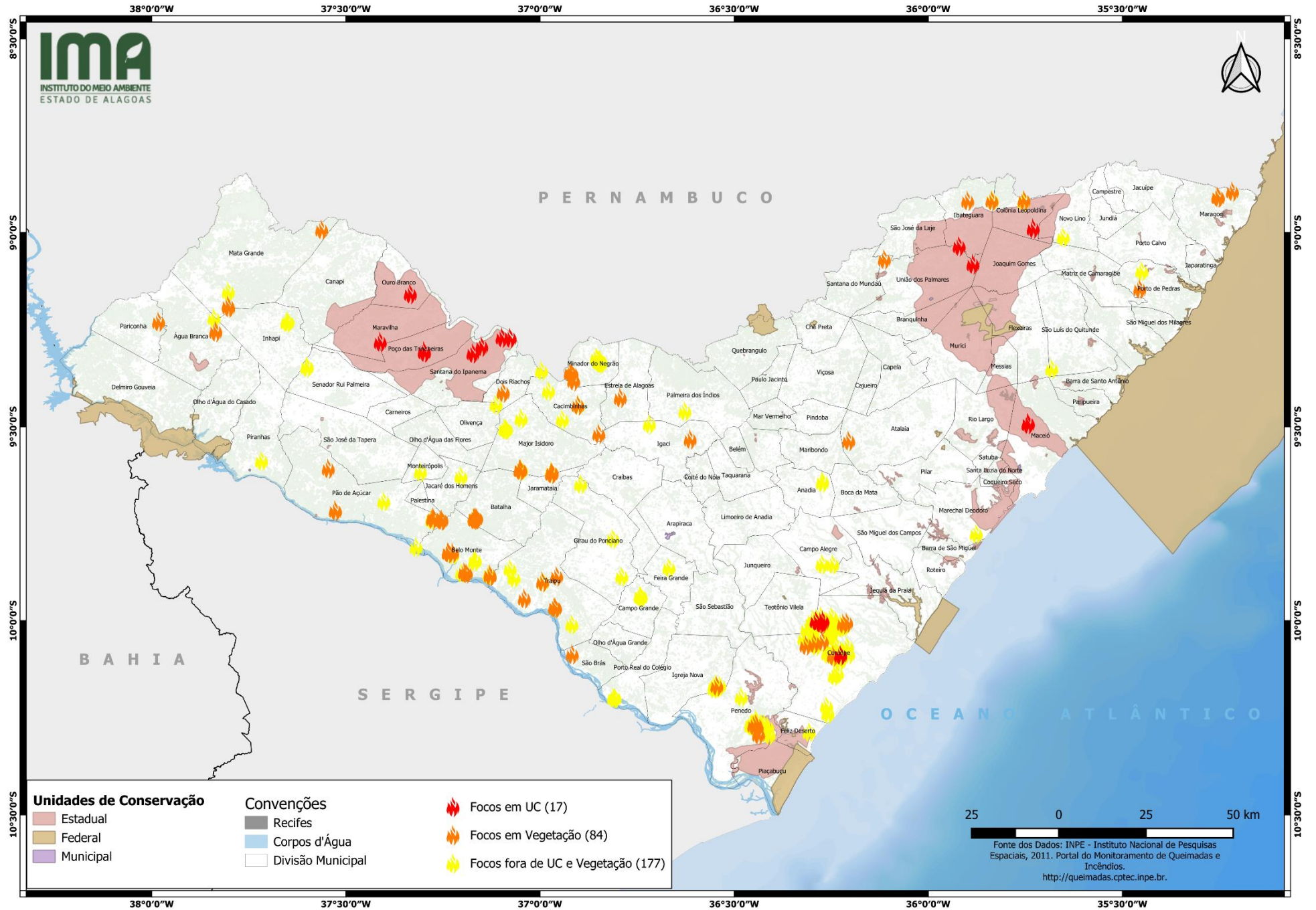
Relatório:
15 a 21/03/2026

Evolução dos Focos de Queimadas em Outras Unidades de Conservação

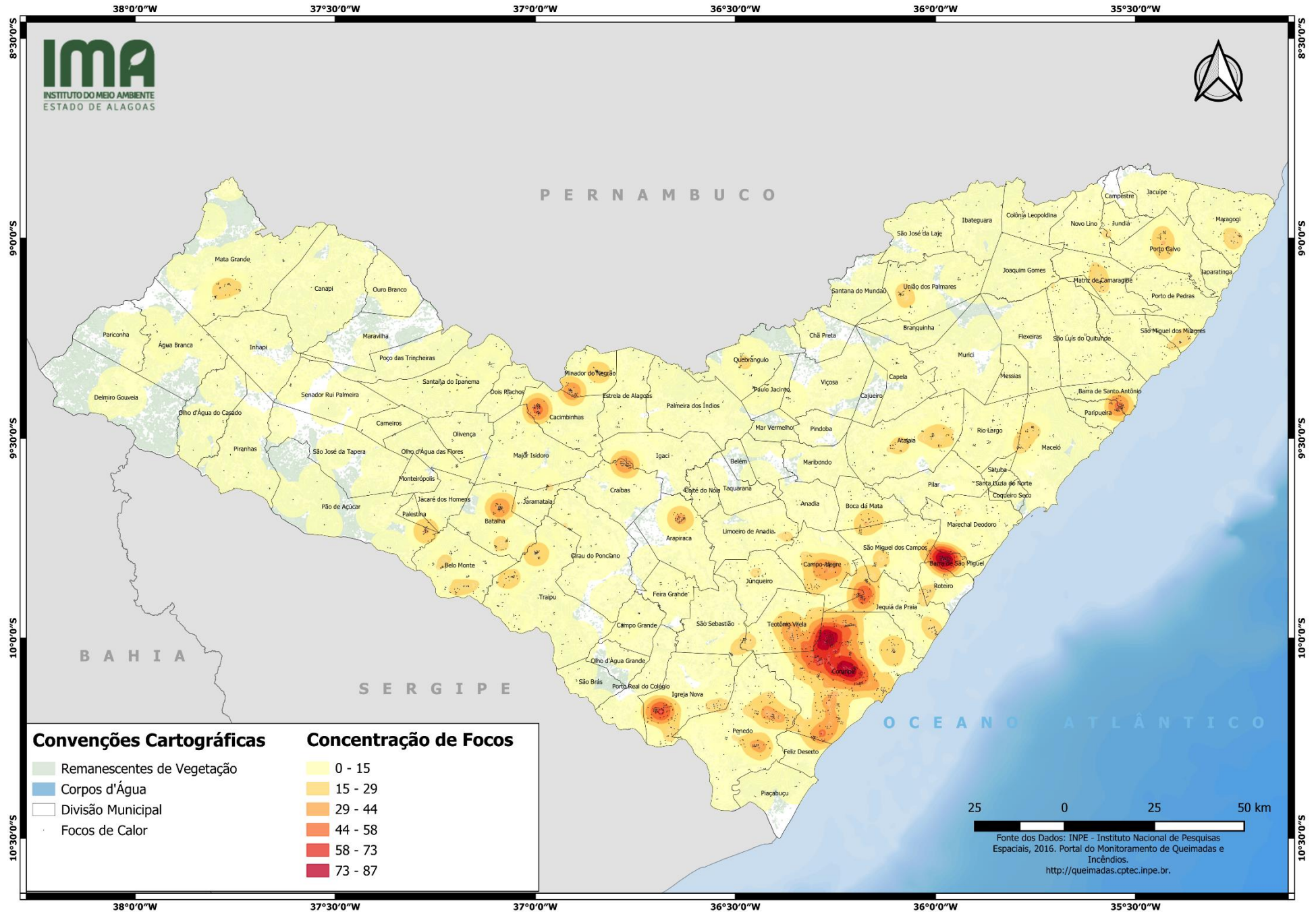


RESEX de Jequiá	2	1	0	0	0	0
REBIO de Pedra Talhada	2	0	0	0	0	0
MONA do Rio São Francisco	2	0	0	0	0	0

DISTRIBUIÇÃO ESPACIAL DOS FOCOS DE QUEIMADAS – 15 a 21/03/2026



CONCENTRAÇÃO DOS FOCOS DE QUEIMADAS – 01/01/2026 a 21/03/2026





INSTITUTO DO MEIO AMBIENTE
ESTADO DE ALAGOAS

Av. Fernandes Lima, 679
Farol – CEP 57057-450 – Maceió, Alagoas.
Fone: 3315-1738/1778
Fax 3315-1732; www.ima.al.gov.

INSTITUTO DO MEIO AMBIENTE DE ALAGOAS
ASSESSORIA AMBIENTAL DE GEOPROCESSAMENTO
RELATÓRIO SEMANAL DE MONITORAMENTO DE FOCOS DE QUEIMADAS

Página: 11

Relatório:
15 a 21/03/2026

MUNICÍPIO	QTD FOCOS	DATA (aaaa/mm/dd)	HORA GMT (hms)	LATITUDE	LONGITUDE	PRECIPITAÇÃO (mm)	UNIDADE DE CONSERVAÇÃO	TIPO DE VEGETAÇÃO AFETADA	CÓDIGO DA PROPRIEDADE DE OCORRÊNCIA DO FOCO DE QUEIMADA
Coruripe	72	16/03/2026	23:03:00	-10,08849	-36,22580	3,90	RPPN Riacho Seco	Floresta Ombrófila	AL-2702306-BC632E6717E94300B25C3A0087EA9FED
		16/03/2026	04:40:00	-10,00075	-36,28893	2,62	RPPN Mutum de Alagoas I	Floresta Ombrófila	AL-2702306-9252861206A9A42D8A5F9FB6EA35F73E
		16/03/2026	05:04:00	-10,00005	-36,27158	2,78	RPPN Mutum de Alagoas II	Floresta Ombrófila	AL-2702306-3C3E8A5D8F304FA2A819060418142AC8
		16/03/2026	05:04:00	-10,00529	-36,27789	2,82	RPPN Mutum de Alagoas II	Floresta Ombrófila	AL-2702306-3C3E8A5D8F304FA2A819060418142AC8
		16/03/2026	01:00:00	-10,02650	-36,29690	2,96	-	-	AL-2702306-BC632E6717E94300B25C3A0087EA9FED
		16/03/2026	01:30:00	-10,00870	-36,21920	3,24	-	-	AL-2702306-BC632E6717E94300B25C3A0087EA9FED
		16/03/2026	23:03:00	-10,01318	-36,23480	3,26	-	-	AL-2702306-BC632E6717E94300B25C3A0087EA9FED
		16/03/2026	23:03:00	-10,09215	-36,23810	3,96	-	-	AL-2702306-BC632E6717E94300B25C3A0087EA9FED
		16/03/2026	23:15:00	-10,08910	-36,23110	3,91	-	-	AL-2702306-80932C70570D4D2CB119C079A74948DF
		16/03/2026	21:20:00	-9,98840	-36,27680	2,50	-	-	AL-2702306-9252861206A9A42D8A5F9FB6EA35F73E
		17/03/2026	00:00:00	-10,00870	-36,21920	10,57	-	-	AL-2702306-BC632E6717E94300B25C3A0087EA9FED
		16/03/2026	23:15:00	-10,01730	-36,23170	3,32	-	-	AL-2702306-BC632E6717E94300B25C3A0087EA9FED
		16/03/2026	23:15:00	-10,01570	-36,22450	3,31	-	-	AL-2702306-BC632E6717E94300B25C3A0087EA9FED
		16/03/2026	23:15:00	-10,01410	-36,21720	3,29	-	-	AL-2702306-BC632E6717E94300B25C3A0087EA9FED
		17/03/2026	01:20:00	-10,06620	-36,23590	9,66	-	-	AL-2702306-BC632E6717E94300B25C3A0087EA9FED
		16/03/2026	23:56:00	-10,00920	-36,22610	3,21	-	-	AL-2702306-BC632E6717E94300B25C3A0087EA9FED
		16/03/2026	23:56:00	-10,01080	-36,23310	3,22	-	-	AL-2702306-BC632E6717E94300B25C3A0087EA9FED
		17/03/2026	00:00:00	-10,00820	-36,24630	9,09	-	-	AL-2702306-BC632E6717E94300B25C3A0087EA9FED
		17/03/2026	00:10:00	-10,06620	-36,23590	9,66	-	-	AL-2702306-BC632E6717E94300B25C3A0087EA9FED
		17/03/2026	00:10:00	-10,08550	-36,23240	8,79	-	-	AL-2702306-80932C70570D4D2CB119C079A74948DF
		17/03/2026	01:30:00	-10,06620	-36,23590	9,66	-	-	AL-2702306-BC632E6717E94300B25C3A0087EA9FED
		17/03/2026	01:30:00	-10,08550	-36,23240	8,79	-	-	AL-2702306-80932C70570D4D2CB119C079A74948DF
		17/03/2026	01:30:00	-10,08500	-36,25950	8,20	-	-	AL-2702306-BC632E6717E94300B25C3A0087EA9FED
		17/03/2026	01:40:00	-10,08550	-36,23240	8,79	-	-	AL-2702306-80932C70570D4D2CB119C079A74948DF
		17/03/2026	01:40:00	-10,06620	-36,23590	9,66	-	-	AL-2702306-BC632E6717E94300B25C3A0087EA9FED
		17/03/2026	21:40:00	-9,98840	-36,27680	7,79	-	-	AL-2702306-9252861206A9A42D8A5F9FB6EA35F73E
		18/03/2026	00:20:00	-10,08550	-36,23240	0,40	-	-	AL-2702306-80932C70570D4D2CB119C079A74948DF
		17/03/2026	23:10:00	-10,08550	-36,23240	8,79	-	-	AL-2702306-80932C70570D4D2CB119C079A74948DF
		17/03/2026	23:10:00	-10,08500	-36,25950	8,20	-	-	AL-2702306-BC632E6717E94300B25C3A0087EA9FED
		17/03/2026	23:10:00	-10,06620	-36,23590	9,66	-	-	AL-2702306-BC632E6717E94300B25C3A0087EA9FED
		18/03/2026	23:30:00	-10,08550	-36,23240	0,40	-	-	AL-2702306-80932C70570D4D2CB119C079A74948DF
		17/03/2026	23:20:00	-10,06620	-36,23590	9,66	-	-	AL-2702306-BC632E6717E94300B25C3A0087EA9FED
		18/03/2026	00:20:00	-10,06620	-36,23590	0,40	-	-	AL-2702306-BC632E6717E94300B25C3A0087EA9FED
18/03/2026	00:20:00	-10,08500	-36,25950	0,40	-	-	AL-2702306-BC632E6717E94300B25C3A0087EA9FED		
18/03/2026	23:50:00	-10,06620	-36,23590	0,40	-	-	AL-2702306-BC632E6717E94300B25C3A0087EA9FED		
18/03/2026	00:20:00	-10,06670	-36,20880	0,30	-	-	AL-2702306-417DA0E5EA6042ABB7F717F180B27608		
18/03/2026	00:20:00	-10,08600	-36,20530	0,31	-	-	AL-2702306-DEA9804A9DC3407F935089051432D8A3		
18/03/2026	23:40:00	-10,08550	-36,23240	0,40	-	-	AL-2702306-80932C70570D4D2CB119C079A74948DF		
18/03/2026	23:50:00	-10,10480	-36,22900	0,40	-	-	AL-2702306-D40D61F3BDC5475B859D40E71B6CA491		
18/03/2026	23:50:00	-10,08550	-36,23240	0,40	-	-	AL-2702306-80932C70570D4D2CB119C079A74948DF		



INSTITUTO DO MEIO AMBIENTE
ESTADO DE ALAGOAS

Av. Fernandes Lima, 679
Farol – CEP 57057-450 – Maceió, Alagoas.
Fone: 3315-1738/1778
Fax 3315-1732; www.ima.al.gov.

INSTITUTO DO MEIO AMBIENTE DE ALAGOAS
SUPERVISÃO DE GEOPROCESSAMENTO

RELATÓRIO SEMANAL DE MONITORAMENTO DE FOCOS DE QUEIMADAS

Página: 12

Relatório:
15 a 21/03/2026

18/03/2026	23:50:00	-10,08600	-36,20530	0,31	-	-	AL-2702306-DEA9804A9DC3407F935089051432D8A3
19/03/2026	03:45:00	-10,07432	-36,25279	1,48	-	-	AL-2702306-BC632E6717E94300B25C3A0087EA9FED
15/03/2026	00:30:00	-10,06510	-36,29000	0,00	-	-	AL-2702306-BC632E6717E94300B25C3A0087EA9FED
15/03/2026	00:30:00	-10,04530	-36,32050	0,00	-	-	AL-2702306-110CD37E0442406BA0D71F87C7D10832
15/03/2026	00:30:00	-10,04580	-36,29350	0,00	-	-	AL-2702306-BC632E6717E94300B25C3A0087EA9FED
15/03/2026	03:17:00	-10,03288	-36,25516	0,00	-	-	AL-2702306-BC632E6717E94300B25C3A0087EA9FED
15/03/2026	00:34:00	-10,04820	-36,29670	0,00	-	-	AL-2702306-BC632E6717E94300B25C3A0087EA9FED
15/03/2026	00:50:00	-10,06620	-36,23590	0,00	-	-	AL-2702306-BC632E6717E94300B25C3A0087EA9FED
15/03/2026	01:00:00	-10,06620	-36,23590	0,00	-	-	AL-2702306-BC632E6717E94300B25C3A0087EA9FED
15/03/2026	04:27:00	-10,03306	-36,25135	0,00	-	-	AL-2702306-BC632E6717E94300B25C3A0087EA9FED
15/03/2026	01:00:00	-10,08550	-36,23240	0,00	-	-	AL-2702306-80932C70570D4D2CB119C079A74948DF
15/03/2026	01:00:00	-10,06670	-36,20880	0,00	-	-	AL-2702306-417DA0E5EA6042ABB7F717F180B27608
15/03/2026	01:00:00	-9,98840	-36,27680	0,00	-	-	AL-2702306-9252861206A94A2D8A5F9FB6EA35F73E
15/03/2026	06:03:00	-10,14183	-36,24225	0,00	-	-	AL-2702306-A1F8D8ADE6F848A48CD4B1CF7BD879AD
15/03/2026	04:00:00	-10,08550	-36,23240	0,00	-	-	AL-2702306-80932C70570D4D2CB119C079A74948DF
15/03/2026	04:27:00	-10,03639	-36,25042	0,00	-	-	AL-2702306-BC632E6717E94300B25C3A0087EA9FED
16/03/2026	23:03:00	-10,09088	-36,24470	3,98	-	Floresta Ombrófila	AL-2702306-BC632E6717E94300B25C3A0087EA9FED
16/03/2026	23:56:00	-10,00770	-36,21900	3,23	-	Floresta Ombrófila	AL-2702306-BC632E6717E94300B25C3A0087EA9FED
16/03/2026	21:20:00	-10,00770	-36,27330	2,89	-	Floresta Ombrófila	AL-2702306-BC632E6717E94300B25C3A0087EA9FED
15/03/2026	00:34:00	-10,05230	-36,27300	0,00	-	Floresta Ombrófila	AL-2702306-BC632E6717E94300B25C3A0087EA9FED
16/03/2026	03:19:00	-10,00431	-36,21033	3,19	-	Floresta Ombrófila	AL-2702306-BC632E6717E94300B25C3A0087EA9FED
15/03/2026	00:34:00	-10,06330	-36,31520	0,00	-	Floresta Estacional	AL-2702306-BC632E6717E94300B25C3A0087EA9FED
15/03/2026	00:34:00	-10,05780	-36,29420	0,00	-	Floresta Estacional	AL-2702306-BC632E6717E94300B25C3A0087EA9FED
15/03/2026	22:50:00	-9,98890	-36,24970	0,00	-	-	AL-2702306-BC632E6717E94300B25C3A0087EA9FED
15/03/2026	04:27:00	-10,03043	-36,24964	0,00	-	-	AL-2702306-BC632E6717E94300B25C3A0087EA9FED
15/03/2026	06:03:00	-10,13636	-36,23415	0,00	-	-	AL-2702306-7E0A69D8015D4D4AB34493124773F720
16/03/2026	01:40:00	-10,00870	-36,21920	3,24	-	-	AL-2702306-BC632E6717E94300B25C3A0087EA9FED
15/03/2026	22:10:00	-10,23910	-36,25860	0,00	-	-	AL-2702306-E04242891CAF47729B4083DD631C27D4
15/03/2026	22:20:00	-10,21980	-36,26210	0,00	-	-	AL-2702306-E04242891CAF47729B4083DD631C27D4
15/03/2026	22:20:00	-10,23910	-36,25860	0,00	-	-	AL-2702306-E04242891CAF47729B4083DD631C27D4
16/03/2026	04:40:00	-9,99420	-36,28805	2,50	-	-	AL-2702306-9252861206A94A2D8A5F9FB6EA35F73E
16/03/2026	00:14:00	-10,01910	-36,30340	2,75	-	-	AL-2702306-BC632E6717E94300B25C3A0087EA9FED
21/03/2026	16:03:00	-10,26879	-36,44275	0,00	-	-	AL-2706703-5DF189189EA844BE86176930E7200C14
21/03/2026	16:03:00	-10,26600	-36,44680	0,00	-	-	AL-2706703-5DF189189EA844BE86176930E7200C14
21/03/2026	16:03:00	-10,26546	-36,44327	0,00	-	-	AL-2706703-5DF189189EA844BE86176930E7200C14
21/03/2026	15:39:00	-10,26729	-36,45193	0,00	-	-	AL-2706703-5DF189189EA844BE86176930E7200C14
21/03/2026	15:39:00	-10,26675	-36,44788	0,00	-	-	AL-2706703-5DF189189EA844BE86176930E7200C14
21/03/2026	16:03:00	-10,27042	-36,45333	0,00	-	-	AL-2706703-120500CF7174441AB956B4E1B0FBD48A
21/03/2026	16:50:00	-10,26961	-36,45434	0,00	-	-	AL-2706703-120500CF7174441AB956B4E1B0FBD48A
21/03/2026	16:03:00	-10,26709	-36,45385	0,00	-	-	AL-2706703-5DF189189EA844BE86176930E7200C14
21/03/2026	16:03:00	-10,26933	-36,44627	0,00	-	-	AL-2706703-5DF189189EA844BE86176930E7200C14
20/03/2026	22:50:00	-10,25480	-36,44430	1,40	-	-	AL-2706703-29C02A8AB236435194E9F0E9D6D53DA5
21/03/2026	00:00:00	-10,25480	-36,44430	0,00	-	-	AL-2706703-29C02A8AB236435194E9F0E9D6D53DA5

Penedo

37



INSTITUTO DO MEIO AMBIENTE
ESTADO DE ALAGOAS

Av. Fernandes Lima, 679
Farol – CEP 57057-450 – Maceió, Alagoas.
Fone: 3315-1738/1778
Fax 3315-1732; www.ima.al.gov.

INSTITUTO DO MEIO AMBIENTE DE ALAGOAS
ASSESSORIA AMBIENTAL DE GEOPROCESSAMENTO
RELATÓRIO SEMANAL DE MONITORAMENTO DE FOCOS DE QUEIMADAS

Página: 13

Relatório:
15 a 21/03/2026

		21/03/2026	00:03:00	-10,27053	-36,45075	0,00	-	-	AL-2706703-5DF189189EA844BE86176930E7200C14
		21/03/2026	00:03:00	-10,26576	-36,42289	0,00	-	-	AL-2706703-AA72DE0088474A35B69F1D5DA3DCC7D6
		21/03/2026	00:03:00	-10,27084	-36,45715	0,00	-	-	AL-2706703-120500CF7174441AB956B4E1B0FBD48A
		21/03/2026	00:03:00	-10,26629	-36,42935	0,00	-	-	AL-2706703-5DF189189EA844BE86176930E7200C14
		21/03/2026	15:09:00	-10,26714	-36,45742	0,00	-	-	AL-2706703-120500CF7174441AB956B4E1B0FBD48A
		21/03/2026	15:09:00	-10,26649	-36,45204	0,00	-	-	AL-2706703-5DF189189EA844BE86176930E7200C14
		21/03/2026	15:09:00	-10,26584	-36,44663	0,00	-	-	AL-2706703-5DF189189EA844BE86176930E7200C14
		17/03/2026	22:10:00	-10,27470	-36,41380	2,66	-	-	AL-2706703-37EEDF5293024A418DB83893E8AF3CC2
		16/03/2026	22:20:00	-10,27470	-36,41380	4,85	-	-	AL-2706703-37EEDF5293024A418DB83893E8AF3CC2
		18/03/2026	00:20:00	-10,25480	-36,44430	0,20	-	-	AL-2706703-29C02A8AB236435194E9F0E9D6D53DA5
		17/03/2026	22:20:00	-10,19630	-36,48170	1,09	-	-	AL-2706703-FA4EB9EF940546C681E4E32891BDD7F7
		17/03/2026	22:30:00	-10,27470	-36,41380	2,66	-	-	AL-2706703-37EEDF5293024A418DB83893E8AF3CC2
		16/03/2026	22:20:00	-10,29400	-36,41020	4,51	-	-	AL-2706703-37EEDF5293024A418DB83893E8AF3CC2
		17/03/2026	22:40:00	-10,29400	-36,41020	2,80	-	-	AL-2706703-37EEDF5293024A418DB83893E8AF3CC2
		17/03/2026	22:40:00	-10,27470	-36,41380	2,66	-	-	AL-2706703-37EEDF5293024A418DB83893E8AF3CC2
		18/03/2026	00:10:00	-10,25480	-36,44430	0,20	-	-	AL-2706703-29C02A8AB236435194E9F0E9D6D53DA5
		20/03/2026	23:50:00	-10,27420	-36,44080	1,69	-	Floresta Estacional	AL-2706703-5DF189189EA844BE86176930E7200C14
		21/03/2026	00:00:00	-10,27420	-36,44080	0,00	-	Floresta Estacional	AL-2706703-5DF189189EA844BE86176930E7200C14
		21/03/2026	15:39:00	-10,26621	-36,44384	0,00	-	Floresta Estacional	AL-2706703-5DF189189EA844BE86176930E7200C14
		21/03/2026	16:03:00	-10,26987	-36,44980	0,00	-	Floresta Estacional	AL-2706703-5DF189189EA844BE86176930E7200C14
		17/03/2026	22:10:00	-10,27420	-36,44080	2,27	-	Floresta Estacional	AL-2706703-5DF189189EA844BE86176930E7200C14
		17/03/2026	22:30:00	-10,27420	-36,44080	2,27	-	Floresta Estacional	AL-2706703-5DF189189EA844BE86176930E7200C14
		17/03/2026	22:40:00	-10,27420	-36,44080	2,27	-	Floresta Estacional	AL-2706703-5DF189189EA844BE86176930E7200C14
		20/03/2026	22:30:00	-10,27420	-36,44080	1,69	-	Floresta Estacional	AL-2706703-5DF189189EA844BE86176930E7200C14
		16/03/2026	22:20:00	-10,29350	-36,43720	4,53	-	Floresta Estacional	AL-2706703-FF18B9AF056045E59023EEDAF56924CC
		16/03/2026	22:20:00	-10,27420	-36,44080	5,02	-	Floresta Estacional	AL-2706703-5DF189189EA844BE86176930E7200C14
Minador do Negrão	17	15/03/2026	15:24:00	-9,33499	-36,84756	0,00	-	-	AL-2705309-836C76324B074A1FB9AF0416AE218863
		15/03/2026	15:24:00	-9,32924	-36,84487	0,00	-	-	AL-2705309-23343B9FAA8B47CCBF5EFF147CF68E94
		15/03/2026	15:24:00	-9,32967	-36,84821	0,00	-	-	AL-2705309-4E6429FE44DC4636A2CD23226EDA8233
		15/03/2026	15:54:00	-9,33230	-36,84744	0,00	-	-	AL-2705309-4E6429FE44DC4636A2CD23226EDA8233
		15/03/2026	15:54:00	-9,33172	-36,84335	0,00	-	-	AL-2705309-4E6429FE44DC4636A2CD23226EDA8233
		15/03/2026	15:24:00	-9,33120	-36,84942	0,00	-	-	AL-2705309-4E6429FE44DC4636A2CD23226EDA8233
		15/03/2026	15:24:00	-9,33075	-36,84609	0,00	-	-	AL-2705309-4E6429FE44DC4636A2CD23226EDA8233
		15/03/2026	16:13:00	-9,33283	-36,84868	0,00	-	-	AL-2705309-4E6429FE44DC4636A2CD23226EDA8233
		15/03/2026	16:13:00	-9,32914	-36,84929	0,00	-	-	AL-2705309-4E6429FE44DC4636A2CD23226EDA8233
		15/03/2026	16:13:00	-9,33580	-36,84364	0,00	-	-	AL-2705309-D34B74013C1C46D7A05FE5FC4F7E2FAA
		15/03/2026	16:13:00	-9,32249	-36,85494	0,00	-	-	AL-2705309-4E6429FE44DC4636A2CD23226EDA8233
		15/03/2026	16:13:00	-9,32357	-36,85331	0,00	-	-	AL-2705309-4E6429FE44DC4636A2CD23226EDA8233
		15/03/2026	15:24:00	-9,36085	-36,92237	0,00	-	Transição Fitoecológica	AL-2705309-228B140CED3B4D6C8136341915A40CA4
		15/03/2026	12:20:00	-9,36200	-36,91810	0,00	-	Transição Fitoecológica	AL-2705309-748BED8BF73143179C1F94B14A6F7151
		15/03/2026	12:30:00	-9,36200	-36,91810	0,00	-	Transição Fitoecológica	AL-2705309-748BED8BF73143179C1F94B14A6F7151
		15/03/2026	12:50:00	-9,36200	-36,91810	0,00	-	Transição Fitoecológica	AL-2705309-748BED8BF73143179C1F94B14A6F7151
		15/03/2026	15:24:00	-9,38145	-36,91343	0,00	-	Transição Fitoecológica	AL-2705309-C7C173F374D74F47817778314B816495



**INSTITUTO DO MEIO AMBIENTE
ESTADO DE ALAGOAS**

Av. Fernandes Lima, 679
Farol – CEP 57057-450 – Maceió, Alagoas.
Fone: 3315-1738/1778
Fax 3315-1732; www.ima.al.gov.

INSTITUTO DO MEIO AMBIENTE DE ALAGOAS

SUPERVISÃO DE GEOPROCESSAMENTO

RELATÓRIO SEMANAL DE MONITORAMENTO DE FOCOS DE QUEIMADAS

Página: 14

Relatório:
15 a 21/03/2026

Pão de Açúcar	17	20/03/2026	11:50:00	-9,73940	-37,27930	1,64	-	-	AL-2706406-86C79DDBB95EB4C64B01E2ECE117366A9
		16/03/2026	15:33:00	-9,69197	-37,40263	0,00	-	-	AL-2706406-426CD8D2454D46BB8911F48FC19F5E4D
		20/03/2026	11:00:00	-9,73940	-37,27930	1,64	-	-	AL-2706406-86C79DDBB95EB4C64B01E2ECE117366A9
		20/03/2026	11:10:00	-9,73940	-37,27930	1,64	-	-	AL-2706406-86C79DDBB95EB4C64B01E2ECE117366A9
		20/03/2026	12:00:00	-9,73940	-37,27930	1,64	-	-	AL-2706406-86C79DDBB95EB4C64B01E2ECE117366A9
		20/03/2026	12:10:00	-9,73940	-37,27930	1,64	-	-	AL-2706406-86C79DDBB95EB4C64B01E2ECE117366A9
		20/03/2026	12:30:00	-9,73940	-37,27930	1,64	-	-	AL-2706406-86C79DDBB95EB4C64B01E2ECE117366A9
		20/03/2026	11:20:00	-9,73940	-37,27930	1,64	-	-	AL-2706406-86C79DDBB95EB4C64B01E2ECE117366A9
		20/03/2026	16:20:00	-9,81007	-37,31950	1,30	-	-	AL-2706406-9A93D77291E24B349720991AD31619C3
		20/03/2026	14:10:00	-9,73990	-37,25280	1,43	-	Caatinga	AL-2703403-E9ED2EE347154371B56536860CEFA7C6
		20/03/2026	15:31:00	-9,71579	-37,52758	0,99	-	Caatinga	AL-2706406-8E23D61A0F484377AB6C42159AE2FF2F
		20/03/2026	15:31:00	-9,71621	-37,52678	0,99	-	Caatinga	-
		20/03/2026	15:31:00	-9,73382	-37,27467	1,54	-	Caatinga	AL-2706406-A77FD50A1CC148C9BA86CE3F13DD96CD
		15/03/2026	15:54:00	-9,60753	-37,54547	0,00	-	Caatinga	AL-2706406-B8A24D0592B4413DA8543EF2AF20009D
20/03/2026	11:49:00	-9,74018	-37,25574	1,46	-	Caatinga	AL-2703403-E9ED2EE347154371B56536860CEFA7C6		
20/03/2026	11:49:00	-9,73759	-37,27717	1,60	-	Caatinga	AL-2706406-86C79DDBB95EB4C64B01E2ECE117366A9		
20/03/2026	13:00:00	-9,73990	-37,25280	1,43	-	Caatinga	AL-2703403-E9ED2EE347154371B56536860CEFA7C6		
Major Isidoro	14	19/03/2026	03:42:00	-9,50746	-37,08918	4,06	-	-	AL-2704401-56E6F8D9FFB24098B3AFABEBC0E6C4B8
		19/03/2026	03:42:00	-9,61720	-36,97027	2,88	-	-	AL-2703700-D0AACF568F8B426CA828DECADDEA1E7F
		17/03/2026	15:35:00	-9,61120	-37,04769	0,09	-	-	AL-2704401-9F66EB601A024FC19E9EAD046E424C59
		19/03/2026	03:13:00	-9,61621	-36,97107	2,89	-	-	AL-2703700-D0AACF568F8B426CA828DECADDEA1E7F
		19/03/2026	04:04:00	-9,50525	-37,08683	4,01	-	-	AL-2704401-9220E0965FFC4C6C88F162EFA800BE25
		19/03/2026	04:04:00	-9,50458	-37,09129	4,17	-	-	AL-2704401-249E59CFA0BF4A2A9D23FA85F0A7969C
		20/03/2026	16:01:00	-9,47848	-37,04878	0,70	-	-	AL-2704401-F43B227C670B4A4EB596C008DE7F2C92
		20/03/2026	16:20:00	-9,47810	-37,04877	0,70	-	-	AL-2704401-F43B227C670B4A4EB596C008DE7F2C92
		19/03/2026	03:13:00	-9,61739	-36,96887	2,87	-	Transição Fitoecológica	AL-2703700-D0AACF568F8B426CA828DECADDEA1E7F
		19/03/2026	03:42:00	-9,62074	-36,97086	2,85	-	Transição Fitoecológica	AL-2703700-D0AACF568F8B426CA828DECADDEA1E7F
		19/03/2026	04:04:00	-9,61947	-36,96906	2,85	-	Transição Fitoecológica	AL-2703700-D0AACF568F8B426CA828DECADDEA1E7F
		15/03/2026	03:38:00	-9,61068	-37,04949	0,00	-	Transição Fitoecológica	AL-2704401-5257E6B194C04C75A970738823C0E014
		17/03/2026	15:35:00	-9,61176	-37,05188	0,10	-	Transição Fitoecológica	AL-2704401-5257E6B194C04C75A970738823C0E014
		17/03/2026	16:26:00	-9,61071	-37,05099	0,10	-	Transição Fitoecológica	AL-2704401-5257E6B194C04C75A970738823C0E014
Belo Monte	12	16/03/2026	23:56:00	-9,87680	-37,20190	0,00	-	-	AL-2700904-06B8E5F4CF514E6A8439398950A19A78
		15/03/2026	15:54:00	-9,88173	-37,13110	0,00	-	-	AL-2700904-E82440DA3BB84A52824A6FAF098439C6
		17/03/2026	15:35:00	-9,84689	-37,16912	0,00	-	-	AL-2700904-D4EDFE2CFF8C42B5BC21FF35A08BA7FE
		17/03/2026	16:56:00	-9,84360	-37,16693	0,00	-	-	AL-2700904-7D7A0C2DDB074408A58145A08F133BF1
		20/03/2026	15:31:00	-9,82959	-37,22463	0,85	-	-	AL-2700904-8BF69D24B4334B82A562BE8B6311F4DA
		16/03/2026	23:56:00	-9,87520	-37,19460	0,00	-	Caatinga	AL-2700904-06B8E5F4CF514E6A8439398950A19A78
		20/03/2026	15:31:00	-9,82466	-37,22538	0,90	-	Caatinga	AL-2700904-15E2CD846DE7492ABAF392AC2C139095
		20/03/2026	16:20:00	-9,82435	-37,23496	0,91	-	Caatinga	AL-2700904-DB1847046D22456F91E36BDEED650D4C
		20/03/2026	16:20:00	-9,82413	-37,23694	0,91	-	Caatinga	AL-2700904-DB1847046D22456F91E36BDEED650D4C
		15/03/2026	16:13:00	-9,88081	-37,12917	0,00	-	Caatinga	AL-2700904-E82440DA3BB84A52824A6FAF098439C6
		15/03/2026	16:13:00	-9,88441	-37,12849	0,00	-	Caatinga	AL-2700904-1A2DF9FD716D479ABEFFF0A6E950958A
		16/03/2026	23:15:00	-9,87730	-37,18980	0,00	-	Caatinga	AL-2700904-06B8E5F4CF514E6A8439398950A19A78



INSTITUTO DO MEIO AMBIENTE
ESTADO DE ALAGOAS

Av. Fernandes Lima, 679
Farol – CEP 57057-450 – Maceió, Alagoas.
Fone: 3315-1738/1778
Fax 3315-1732; www.ima.al.gov.

INSTITUTO DO MEIO AMBIENTE DE ALAGOAS
ASSESSORIA AMBIENTAL DE GEOPROCESSAMENTO
RELATÓRIO SEMANAL DE MONITORAMENTO DE FOCOS DE QUEIMADAS

Página: 15

Relatório:
15 a 21/03/2026

Traipu	10	20/03/2026	15:31:00	-10,00889	-36,91798	1,56	-	-	AL-2709202-5E65ECC56F84476CBA7430E7A26FDC50
		15/03/2026	16:13:00	-9,88942	-37,06714	0,00	-	-	AL-2709202-AAA346EBAB3441848274C9E6FC280D26
		17/03/2026	16:26:00	-9,89938	-36,99261	0,20	-	-	AL-2709202-287339BE53B6447386BD6C52CBB175F4
		20/03/2026	16:20:00	-9,96744	-36,96107	2,15	-	-	AL-2709202-EDFB75BBB75144CFA9314852E73D3241
		20/03/2026	16:20:00	-9,86617	-37,07738	1,52	-	-	AL-2709202-255F65BE7D9E499DA4FF1DAC72145012
		20/03/2026	15:31:00	-9,96636	-36,96005	2,17	-	Caatinga	AL-2709202-EDFB75BBB75144CFA9314852E73D3241
		17/03/2026	15:35:00	-9,88479	-36,95713	0,20	-	Caatinga	-
		17/03/2026	16:26:00	-9,89950	-36,99356	0,20	-	Caatinga	AL-2709202-287339BE53B6447386BD6C52CBB175F4
		20/03/2026	15:31:00	-9,96528	-36,96272	2,19	-	Caatinga	AL-2709202-4E19AF60B4AC4BFC8C47DF4456B3627
		20/03/2026	15:31:00	-9,94248	-37,04058	2,47	-	Caatinga	-
Batalha	8	17/03/2026	16:26:00	-9,73592	-37,17075	0,00	-	-	AL-2700706-6190075A171D410D90643B1BF40BFC7D
		17/03/2026	16:56:00	-9,73742	-37,16831	0,00	-	Caatinga	AL-2700706-6190075A171D410D90643B1BF40BFC7D
		17/03/2026	15:35:00	-9,73872	-37,16512	0,00	-	Caatinga	AL-2700706-6190075A171D410D90643B1BF40BFC7D
		17/03/2026	15:35:00	-9,73491	-37,17005	0,00	-	Caatinga	AL-2700706-6190075A171D410D90643B1BF40BFC7D
		17/03/2026	15:35:00	-9,73930	-37,16946	0,00	-	Caatinga	AL-2700706-6190075A171D410D90643B1BF40BFC7D
		17/03/2026	16:26:00	-9,73518	-37,16653	0,00	-	Caatinga	AL-2700706-6190075A171D410D90643B1BF40BFC7D
		16/03/2026	16:43:00	-9,73438	-37,16664	0,00	-	Caatinga	AL-2700706-6190075A171D410D90643B1BF40BFC7D
Igreja Nova	6	17/03/2026	11:30:00	-9,73434	-37,16324	0,00	-	Caatinga	AL-2700706-255A95CB77A44D7DA90498E7462EEEB3
		16/03/2026	23:15:00	-10,16650	-36,53720	3,62	-	-	AL-2703205-EEAA60F3F0FB4FB6A6C5C487C310766D
		16/03/2026	23:56:00	-10,17480	-36,55210	3,63	-	-	AL-2706703-642A1D6AA7F0449BB463EEDDD2566190
		16/03/2026	23:56:00	-10,16330	-36,54720	3,67	-	-	AL-2703205-7EB76374C4684C868F10562D900558E8
		16/03/2026	23:15:00	-10,16980	-36,55210	3,62	-	-	AL-2706703-642A1D6AA7F0449BB463EEDDD2566190
		16/03/2026	23:56:00	-10,17320	-36,54500	3,69	-	-	AL-2706703-642A1D6AA7F0449BB463EEDDD2566190
Cacimbinhas	5	16/03/2026	23:15:00	-10,16810	-36,54470	3,66	-	Floresta Estacional	AL-2703205-FE91C4BDBA42A42C5B1A78A99DB5BCD4E
		17/03/2026	11:30:00	-9,48121	-36,94265	0,00	-	-	AL-2704401-110029FBD70C449D9BEF3BC09EE59C7D
		20/03/2026	16:20:00	-9,44453	-36,90150	0,58	-	-	AL-2701209-C3337E41860F4DF0B8BF27E69454D89D
		20/03/2026	16:20:00	-9,40721	-36,97844	0,49	-	-	AL-2701209-AA62F394CF6C41459A53219BB11FB4DC
		17/03/2026	17:54:00	-9,51804	-36,84877	0,10	-	Transição Fitoecológica	AL-2701209-277AA10120CF42FBB9FF672EDEE5FEC4
Água Branca	4	20/03/2026	16:20:00	-9,44429	-36,90240	0,57	-	Transição Fitoecológica	AL-2701209-2DF359695C184C338B10064FACCA3185
		15/03/2026	16:13:00	-9,21998	-37,83988	0,00	-	-	AL-2700102-6AF20A0992B94BB292E475FA32B8C0ED
		15/03/2026	15:24:00	-9,25534	-37,83559	0,00	-	Caatinga	AL-2700102-18EEA741FE1D4527BD42AFC264F5F6EA
		15/03/2026	15:54:00	-9,25332	-37,83522	0,00	-	Caatinga	-
Campo Alegre	4	16/03/2026	15:33:00	-9,22912	-37,98251	0,00	-	Transição Fitoecológica	-
		15/03/2026	20:20:00	-9,85370	-36,27360	0,00	-	-	AL-2701407-295AA691B3124526A4C12088FB8C49F0
		15/03/2026	20:20:00	-9,85420	-36,24650	0,00	-	-	AL-2701407-E1046F6E029449A980FF69F62C6ED60
		15/03/2026	20:30:00	-9,85420	-36,24650	0,00	-	-	AL-2701407-E1046F6E029449A980FF69F62C6ED60
Campo Grande	4	15/03/2026	20:30:00	-9,85370	-36,27360	0,00	-	-	AL-2701407-295AA691B3124526A4C12088FB8C49F0
		20/03/2026	16:20:00	-9,93880	-36,74038	1,00	-	-	AL-2701506-891EE2F027254C979B7B2EAD54E3D808
		20/03/2026	15:31:00	-9,93638	-36,74053	1,00	-	-	AL-2701506-29BCD798BFE44F8EA0C3AA8F7E4B5CE9
		20/03/2026	15:31:00	-9,93697	-36,74264	1,00	-	-	AL-2701506-52161E8B8EA245B1A266553AEC355040
Dois Riachos	4	20/03/2026	16:01:00	-9,93780	-36,73923	1,00	-	-	AL-2701506-891EE2F027254C979B7B2EAD54E3D808
		19/03/2026	17:34:00	-9,35530	-36,99633	4,92	-	-	AL-2702504-F171D3EDCFC436CB89BD6B216E1DD01
		21/03/2026	15:09:00	-9,44252	-37,11329	0,00	-	-	AL-2702504-9767BA096C3E4EF7B491B25CFF8C0DEC



INSTITUTO DO MEIO AMBIENTE
ESTADO DE ALAGOAS

Av. Fernandes Lima, 679
Farol – CEP 57057-450 – Maceió, Alagoas.
Fone: 3315-1738/1778
Fax 3315-1732; www.ima.al.gov.

INSTITUTO DO MEIO AMBIENTE DE ALAGOAS
SUPERVISÃO DE GEOPROCESSAMENTO

RELATÓRIO SEMANAL DE MONITORAMENTO DE FOCOS DE QUEIMADAS

Página: 16

Relatório:
15 a 21/03/2026

		15/03/2026	15:24:00	-9,41052	-37,09507	0,00	-	Caatinga	AL-2702504-C3C647DC17254D4FAF9A2A3FA21A52A4
		15/03/2026	16:13:00	-9,41097	-37,09471	0,00	-	Caatinga	AL-2702504-C3C647DC17254D4FAF9A2A3FA21A52A4
Ibateguara	4	21/03/2026	15:09:00	-9,03425	-35,92069	0,20	APA de Murici	-	AL-2709301-C0F62AF509B24E3499ECC331BED07714
		16/03/2026	15:56:00	-8,91666	-35,83509	0,00	-	-	AL-2703007-40D58FB2205344138708AE04786ADEE8
		16/03/2026	15:03:00	-8,91738	-35,83622	0,00	-	Floresta Ombrófila	AL-2703007-40D58FB2205344138708AE04786ADEE8
		21/03/2026	15:39:00	-8,91735	-35,89878	0,30	-	Floresta Estacional	-
Mata Grande	4	16/03/2026	15:33:00	-9,15184	-37,80296	0,00	-	-	AL-2705002-D56497CC098249B1AF57015F826FBA31
		18/03/2026	15:18:00	-9,19227	-37,80183	0,23	-	Caatinga	-
		21/03/2026	16:03:00	-8,99151	-37,56249	0,00	-	Caatinga	AL-2705002-1802E748C8B045E8AEF043DC007484DF
		18/03/2026	15:18:00	-9,18787	-37,80339	0,27	-	Transição Fitoecológica	AL-2705002-AF40024E9F95409D89604A04A9AD3A53
Santana do Ipanema	4	20/03/2026	15:31:00	-9,29288	-37,15019	1,83	APA Serra da Caiçara	Transição Fitoecológica	-
		21/03/2026	15:39:00	-9,27101	-37,07697	0,00	APA Serra da Caiçara	Transição Fitoecológica	-
		16/03/2026	15:56:00	-9,27006	-37,09793	0,00	APA Serra da Caiçara	-	AL-2708006-A54B91AEC98A4ED3855F6C946389246F
		17/03/2026	15:16:00	-9,31036	-37,17289	0,10	APA Serra da Caiçara	-	AL-2708006-8096B378CED44D23B9104AB0EE37E05A
Teotônio Vilela	4	16/03/2026	00:14:00	-10,02140	-36,31300	2,70	-	-	AL-2702306-BC632E6717E94300B25C3A0087EA9FED
		16/03/2026	01:00:00	-10,00720	-36,30040	2,62	-	-	AL-2709152-55E725B054DD48899D77BF43F4461932
		16/03/2026	21:20:00	-10,00720	-36,30040	2,62	-	-	AL-2709152-55E725B054DD48899D77BF43F4461932
		16/03/2026	05:04:00	-9,99574	-36,29649	2,45	-	-	AL-2702306-BC632E6717E94300B25C3A0087EA9FED
Colônia Leopoldina	3	15/03/2026	16:13:00	-8,98886	-35,73002	0,00	APA de Murici	-	-
		16/03/2026	15:33:00	-8,91897	-35,75444	0,00	-	-	AL-2702108-DC9310FB57CD4336AB193EA174CE3E0E
		16/03/2026	15:33:00	-8,91604	-35,75335	0,00	-	Floresta Ombrófila	AL-2702108-DC9310FB57CD4336AB193EA174CE3E0E
Girau do Ponciano	3	15/03/2026	16:13:00	-9,88521	-36,78967	0,00	-	-	AL-2702900-7B03B741E2E949858BA7230102F8B5A2
		17/03/2026	16:26:00	-9,64737	-36,89539	0,00	-	-	AL-2702900-9B257DE65B2A40738FD7FD69F47EEDD7
		21/03/2026	15:09:00	-9,78799	-36,81252	0,00	-	-	AL-2702900-1536509ADDEF47FF9DBF07B829FFCA75
Maragogi	3	15/03/2026	15:24:00	-8,90827	-35,25291	0,00	-	Floresta Ombrófila	AL-2704500-0ADD1EF32F974E84BF68AC69A8D6AFE9
		15/03/2026	15:24:00	-8,90733	-35,25484	0,00	-	Floresta Ombrófila	AL-2704500-0ADD1EF32F974E84BF68AC69A8D6AFE9
		16/03/2026	15:56:00	-8,89335	-35,21694	1,09	-	Floresta Ombrófila	-
Porto Real do Colégio	3	21/03/2026	15:39:00	-10,19846	-36,80664	0,01	-	-	AL-2707503-19E641A714744B6CA12062F507DA69C8
		21/03/2026	15:39:00	-10,19823	-36,80742	0,01	-	-	AL-2707503-19E641A714744B6CA12062F507DA69C8
		21/03/2026	15:39:00	-10,19905	-36,81087	0,00	-	-	AL-2707503-B524DBFE1D974EB6AA2AE670C2581CFF
Anadia	2	16/03/2026	16:43:00	-9,64063	-36,27228	0,00	-	-	AL-2700201-D8149FA740A5435793279F11C05F3952
		16/03/2026	16:43:00	-9,64389	-36,27320	0,00	-	-	AL-2700201-74D5E2C91E2740CB95F43CADB4FA22DD
Igaci	2	20/03/2026	16:20:00	-9,49284	-36,71856	0,30	-	-	AL-2703106-CEE2FD4DB06E4A46A5718F87277888BE
		20/03/2026	16:01:00	-9,53203	-36,61338	0,20	-	Floresta Estacional	AL-2703106-307D5214A66946038D229F33B4D02CBE
Inhapi	2	15/03/2026	15:24:00	-9,23082	-37,65231	0,00	-	-	AL-2703304-DC4B3C1A56F44BF496B0DB1ABA4CFB15
		15/03/2026	16:13:00	-9,22884	-37,64906	0,00	-	-	AL-2703304-3C6568266BEE436E9C1A1899CE93E775
Maceió	2	18/03/2026	15:18:00	-9,49305	-35,74346	0,60	APA do Pratagy	-	AL-2707701-5B438BA0F9F24FBA88DE0BAE747FC3A4
		20/03/2026	16:01:00	-9,49119	-35,74235	0,10	APA do Pratagy	-	AL-2707701-5B438BA0F9F24FBA88DE0BAE747FC3A4
Poço das Trincheiras	2	15/03/2026	15:24:00	-9,30777	-37,29755	0,00	APA Serra da Caiçara	-	AL-2707206-0EA8008803BE47DC95CCC92C1BE50693
		15/03/2026	16:13:00	-9,30574	-37,29845	0,00	APA Serra da Caiçara	-	AL-2707206-0EA8008803BE47DC95CCC92C1BE50693
Porto de Pedras	2	20/03/2026	16:01:00	-9,09865	-35,45026	0,00	-	-	AL-2707404-7517A8FFC8C142678A2308B93AC18704
		21/03/2026	16:03:00	-9,14454	-35,45562	0,00	-	Floresta Ombrófila	AL-2707404-AD7903A830C8428E9562338B4ECB84CD
Senador Rui Palmeira	2	21/03/2026	16:52:00	-9,34487	-37,59937	0,00	-	-	AL-2708956-2CD871FBA82A4172B6620EDD137E2502



INSTITUTO DO MEIO AMBIENTE
ESTADO DE ALAGOAS

Av. Fernandes Lima, 679
Farol – CEP 57057-450 – Maceió, Alagoas.
Fone: 3315-1738/1778
Fax 3315-1732; www.ima.al.gov.

INSTITUTO DO MEIO AMBIENTE DE ALAGOAS
ASSESSORIA AMBIENTAL DE GEOPROCESSAMENTO
RELATÓRIO SEMANAL DE MONITORAMENTO DE FOCOS DE QUEIMADAS

Página: 17

Relatório:
15 a 21/03/2026

		21/03/2026	16:50:00	-9,34635	-37,60072	0,00	-	-	AL-2708956-C4720C6BAE364B69A4E4E91DB68F83E4
União dos Palmares	2	20/03/2026	15:31:00	-9,08073	-35,88526	0,06	APA de Murici	-	AL-2709301-AEC6CB4B20A94C068E47E95AC75903BF
		15/03/2026	16:13:00	-9,06812	-36,11329	0,00	-	Floresta Estacional	-
Atalaia	1	16/03/2026	15:56:00	-9,53584	-36,20522	0,00	-	Floresta Ombrófila	AL-2707107-477EC8E88249487C9CE920AFFF496C48
Estrela de Alagoas	1	15/03/2026	15:24:00	-9,42519	-36,79341	0,00	-	Transição Fitoecológica	AL-2702553-9465899D3A6644DAB662E6482E2E9AE0
Feira Grande	1	16/03/2026	17:17:00	-9,86290	-36,66808	0,00	-	-	AL-2702603-A77EF37C60304C69BEE5255BECA9A455
Feliz Deserto	1	21/03/2026	15:39:00	-10,28680	-36,30693	0,00	-	-	AL-2702702-1D4D282046E74DF6B60894D352E8C1D2
Jacaré dos Homens	1	15/03/2026	16:13:00	-9,62743	-37,20385	0,00	-	-	AL-2703403-4CC3CC4074A948678C329161738AE3EC
Maravilha	1	20/03/2026	16:01:00	-9,28126	-37,41160	2,54	APA Serra da Caiçara	-	AL-2704609-D45E720472FD40E294D8DB691CB24019
Marechal Deodoro	1	20/03/2026	16:20:00	-9,77545	-35,87671	0,00	-	-	AL-2704708-6AE8F9425ABA47D9BCE379D1D9F1A491
Monteirópolis	1	20/03/2026	15:31:00	-9,61591	-37,30812	1,30	-	-	AL-2705408-EA39D1AF66A840E1A63074700044A9D2
Novo Lino	1	16/03/2026	15:56:00	-9,01103	-35,65263	0,10	-	-	AL-2705606-931DBFF92D4D458D84B3AD22ECEED2CA
Ouro Branco	1	15/03/2026	16:13:00	-9,15731	-37,33420	0,00	APA Serra da Caiçara	-	AL-2706109-89572707D2F2417196E78ECDD10D4777
Palmeira dos Índios	1	17/03/2026	15:35:00	-9,45980	-36,62713	0,31	-	-	AL-2706307-DF0AF792879F49A39E69913E903ACEAA
Piranhas	1	16/03/2026	15:33:00	-9,58748	-37,71742	0,00	-	-	AL-2707107-A12D94AE3BAE45DDB5A2FA2B7FAD98B4
São Brás	1	20/03/2026	15:31:00	-10,08633	-36,91703	0,72	-	Transição Fitoecológica	-
São Luís do Quitunde	1	20/03/2026	16:01:00	-9,35029	-35,68223	0,00	-	-	AL-2708501-7B62AEB907274A52A1C659C52462D7CD