RELATÓRIO DE MONITORAMENTO DE FOCOS DE QUEIMADAS

29 de Março a 04 de Abril de 2026

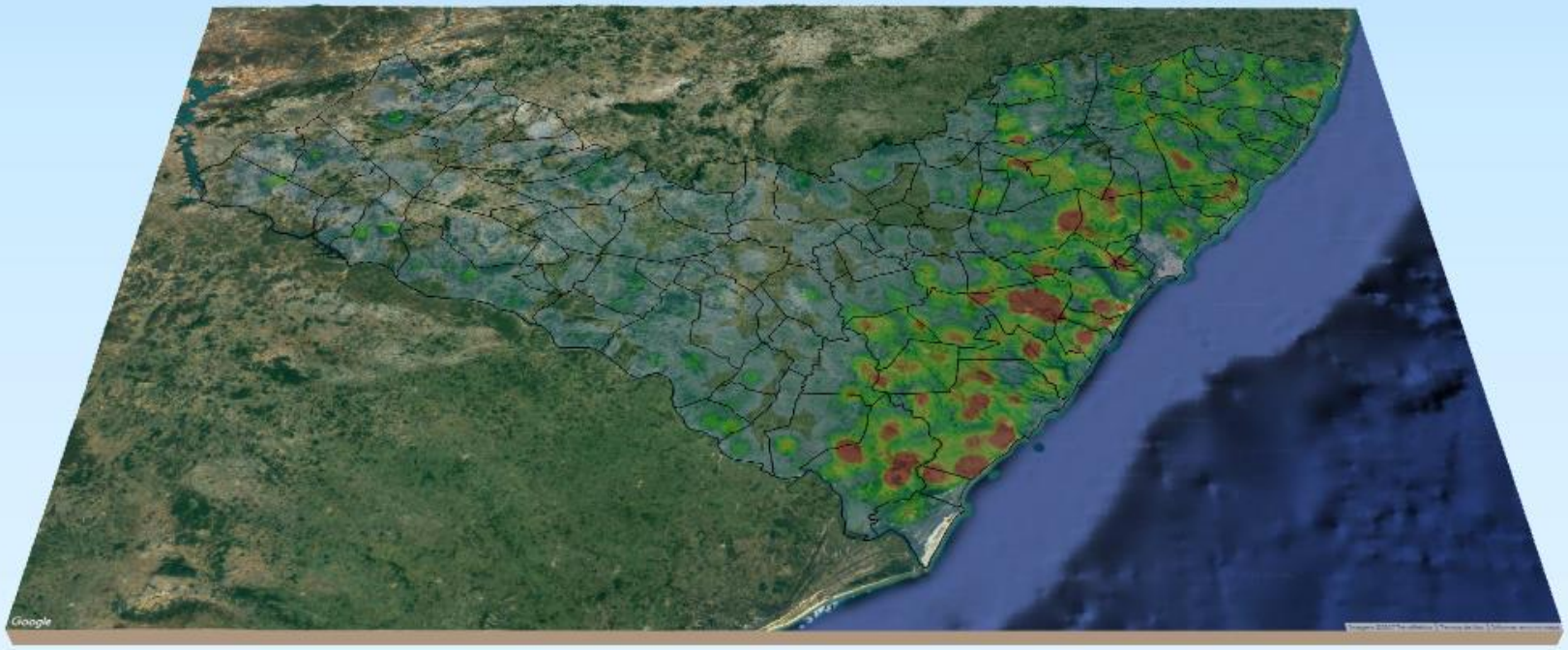

IMA
INSTITUTO DO MEIO AMBIENTE
ESTADO DE ALAGOAS

MONITORAMENTO DE FOCOS DE QUEIMADAS NO ESTADO DE ALAGOAS

RELATÓRIO TÉCNICO

PAULO SURUAGY DO AMARAL DANTAS
Governador do Estado de Alagoas

JOÃO YGOR DA COSTA ARAÚJO
Secretário de Estado do Meio Ambiente e dos Recursos Hídricos

GUSTAVO RESSURREIÇÃO LOPES
Diretor-Presidente do Instituto do Meio Ambiente de Alagoas

IVENS BARBOZA LEÃO
Diretor Executivo do Instituto do Meio Ambiente de Alagoas

DANIEL NIVALDO DA CONCEIÇÃO
Supervisor de Geoprocessamento do
Instituto do Meio Ambiente de Alagoas

RESUMO DAS OCORRÊNCIAS DOS FOCOS DE QUEIMADAS
29/03 a 04/04/2026

QUANTIDADE TOTAL DE FOCOS NO ESTADO: 22

QUANTIDADE DE FOCOS MONITORADOS[1]: 18

QUANTIDADE DE FOCOS QUE AFETARAM UNIDADES DE CONSERVAÇÃO: 0

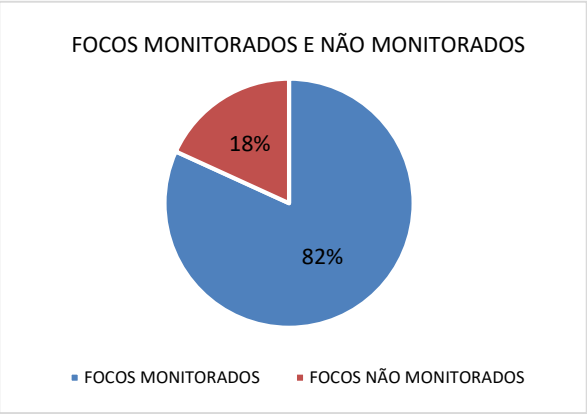

QUANTIDADE DE FOCOS QUE AFETARAM VEGETAÇÃO[2]: 6

Caatinga: 4
Transição Fitoecológica: 2

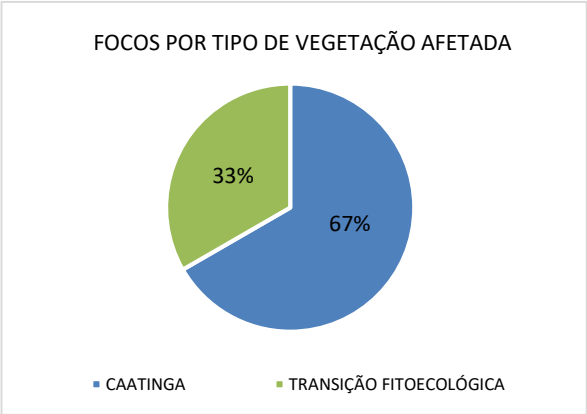

RANKING DOS MUNICÍPIOS COM MAIOR QUANTIDADE DE REGISTROS DE FOCOS:

1- Pão de Açúcar: 6
2- Campo Alegre: 2
3- Palestina: 2

RANKING DOS MUNICÍPIOS COM MENOR QUANTIDADE DE REGISTROS DE FOCOS:

1- Batalha: 1
2- Coité do Nóia: 1
3- Girau do Ponciano: 1
4- Jequiá da Praia: 1
5- Major Isidoro: 1

[1]Focos monitorados correspondem àqueles que afetaram remanescentes de vegetação ou unidades de conservação, além das ocorrências identificadas nas propriedades rurais, segundo dados do Cadastro Ambiental Rural.
[2]A partir do relatório 02/2026, passou-se a considerar os dados de vegetação do MapBiomas Coleção 10 (2023), em substituição aos dados do IMA (2016) anteriormente utilizados.

INSTITUTO DO MEIO AMBIENTE
ESTADO DE ALAGOAS
Av. Fernandes Lima, 679
Farol – CEP 57057-450 – Maceió, Alagoas.
Fone: 3315-1738/1778
Fax 3315-1732; www.ima.al.gov.

INSTITUTO DO MEIO AMBIENTE DE ALAGOAS
SUPERVISÃO DE GEOPROCESSAMENTO
RELATÓRIO SEMANAL DE MONITORAMENTO DE FOCOS DE QUEIMADAS

Relatório:
29/03 a 04/04/2026

Evolução dos Focos de Queimadas

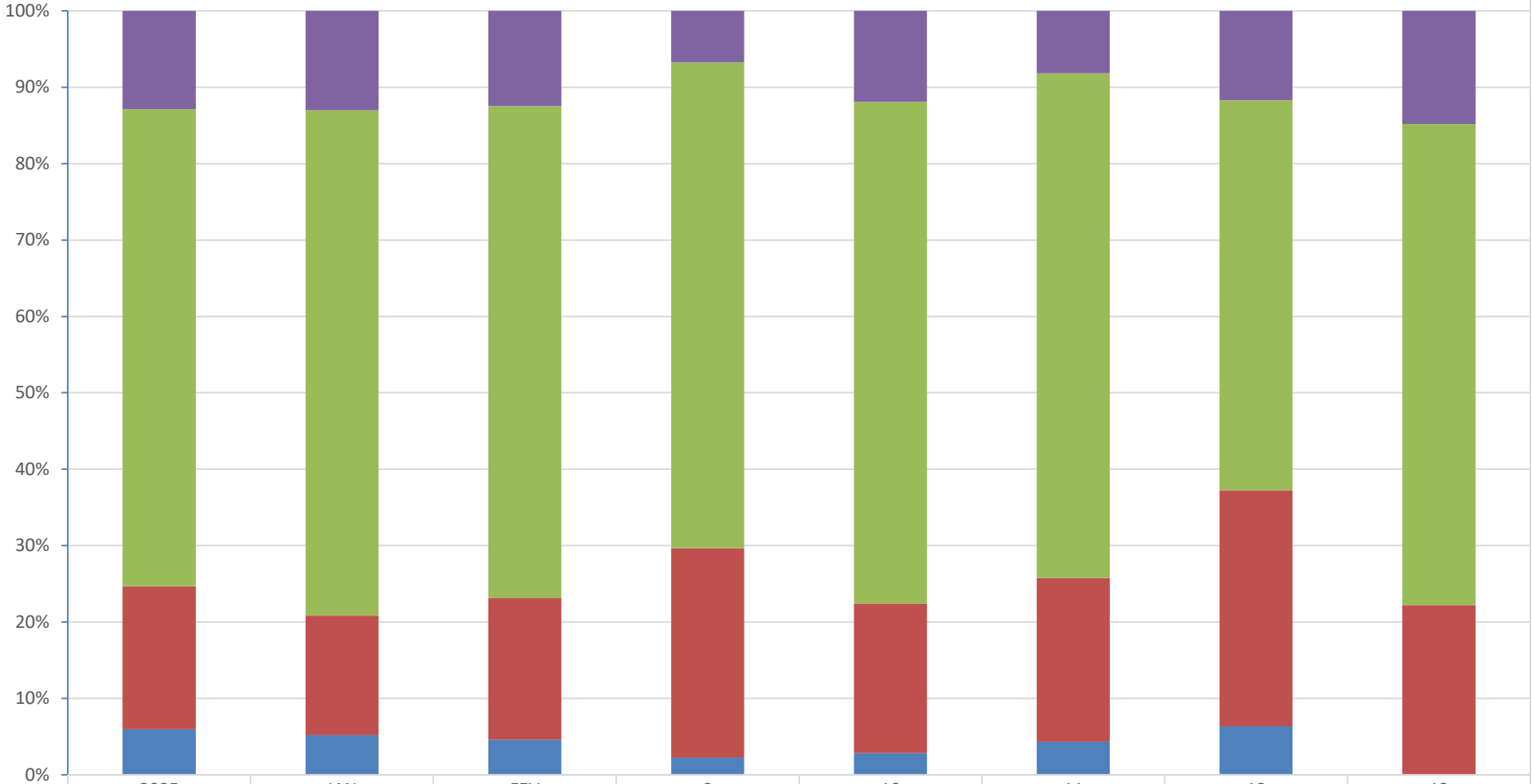

	2025	JAN	FEV	9	10	11	12	13
Focos Não Monitorados	1516	250	208	21	67	32	22	4
Propriedades CAR	7348	1270	1073	197	369	259	96	17
Em Remanescentes de Vegetação	2201	300	308	85	110	84	58	6
Em Unidades de Conservação	702	100	77	7	16	17	12	0

INSTITUTO DO MEIO AMBIENTE
ESTADO DE ALAGOAS
Av. Fernandes Lima, 679
Farol – CEP 57057-450 – Maceió, Alagoas.
Fone: 3315-1738/1778
Fax 3315-1732; www.ima.al.gov.

INSTITUTO DO MEIO AMBIENTE DE ALAGOAS
ASSESSORIA AMBIENTAL DE GEOPROCESSAMENTO
RELATÓRIO SEMANAL DE MONITORAMENTO DE FOCOS DE QUEIMADAS

Relatório:
29/03 a 04/04/2026

Evolução dos Focos de Queimadas em Remanescentes de Vegetação

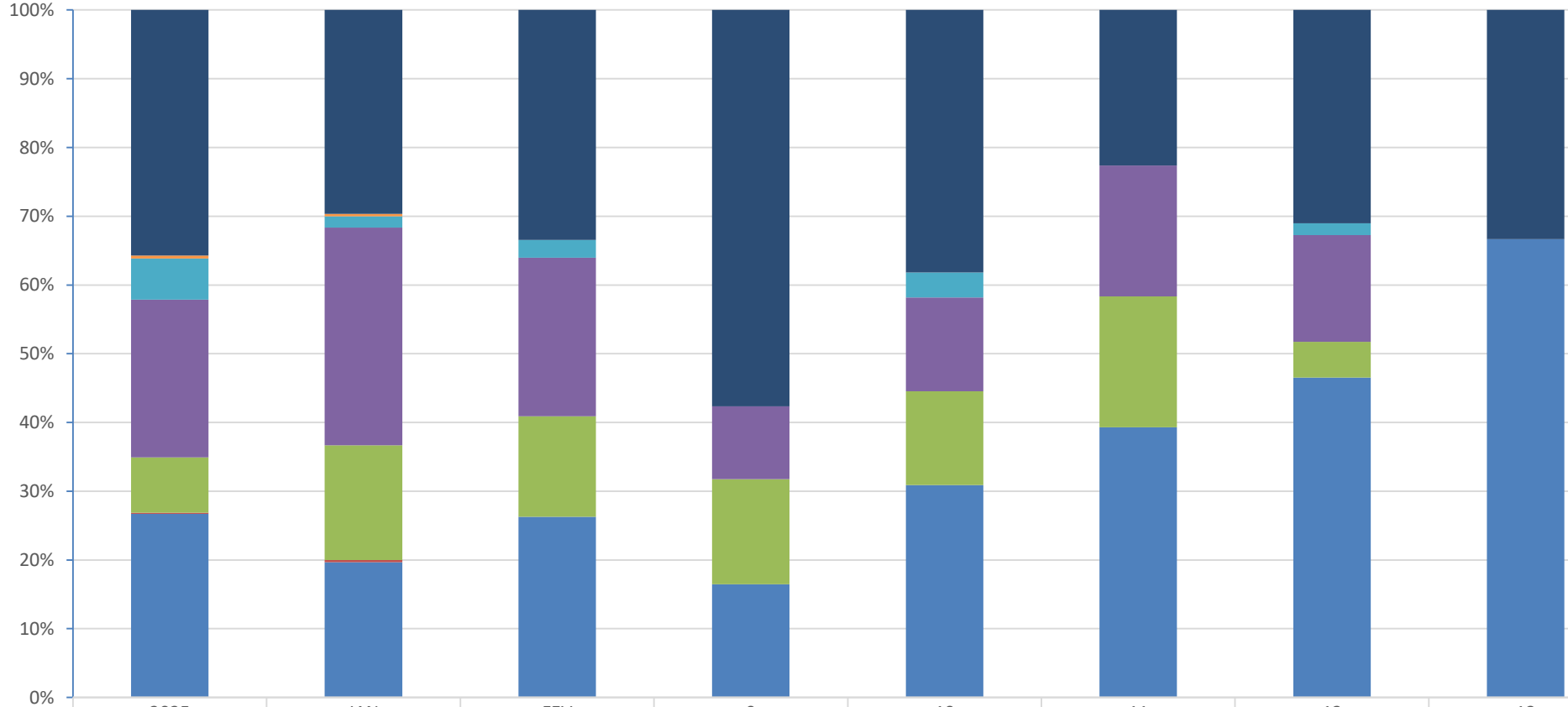

	2025	JAN	FEV	9	10	11	12	13
Transição Fitoecológicas	786	89	103	49	42	19	18	2
Refúgio Ecológico	10	1	0	0	0	0	0	0
Formações Pioneiras	131	5	8	0	4	0	1	0
Floresta Ombrófila	505	95	71	9	15	16	9	0
Floresta Estacional	178	50	45	13	15	16	3	0
Cerrado	3	1	0	0	0	0	0	0
Caatinga	588	59	81	14	34	33	27	4

INSTITUTO DO MEIO AMBIENTE
ESTADO DE ALAGOAS
Av. Fernandes Lima, 679
Farol – CEP 57057-450 – Maceió, Alagoas.
Fone: 3315-1738/1778
Fax 3315-1732; www.ima.al.gov.

INSTITUTO DO MEIO AMBIENTE DE ALAGOAS
SUPERVISÃO DE GEOPROCESSAMENTO
RELATÓRIO SEMANAL DE MONITORAMENTO DE FOCOS DE QUEIMADAS

Relatório:
29/03 a 04/04/2026

Evolução dos Focos de Queimadas em APAs

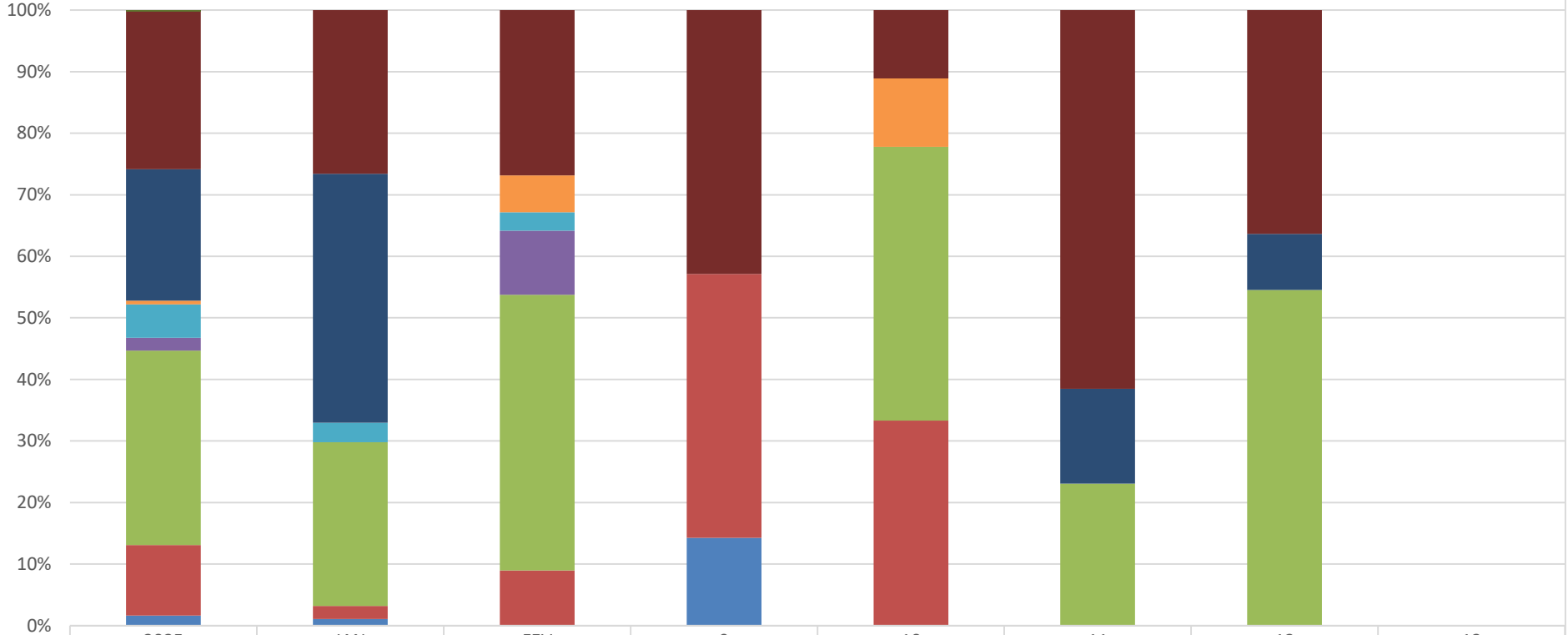

	2025	JAN	FEV	9	10	11	12	13
APA Jurema	1	0	0	0	0	0	0	0
APA Serra da Caiçara	171	25	18	3	1	8	4	0
APA do Pratagy	142	38	0	0	0	2	1	0
APA do Catolé e Fernão Velho	4	0	4	0	1	0	0	0
APA de Santa Rita	36	3	2	0	0	0	0	0
APA de Piaçabuçu	14	0	7	0	0	0	0	0
APA de Murici	210	25	30	0	4	3	6	0
APA da Marituba do Peixe	76	2	6	3	3	0	0	0
APA Costa dos Corais	11	1	0	1	0	0	0	0

INSTITUTO DO MEIO AMBIENTE
ESTADO DE ALAGOAS
Av. Fernandes Lima, 679
Farol – CEP 57057-450 – Maceió, Alagoas.
Fone: 3315-1738/1778
Fax 3315-1732; www.ima.al.gov.

INSTITUTO DO MEIO AMBIENTE DE ALAGOAS
ASSESSORIA AMBIENTAL DE GEOPROCESSAMENTO
RELATÓRIO SEMANAL DE MONITORAMENTO DE FOCOS DE QUEIMADAS

Relatório:
29/03 a 04/04/2026

Evolução dos Focos de Queimadas em RPPN's

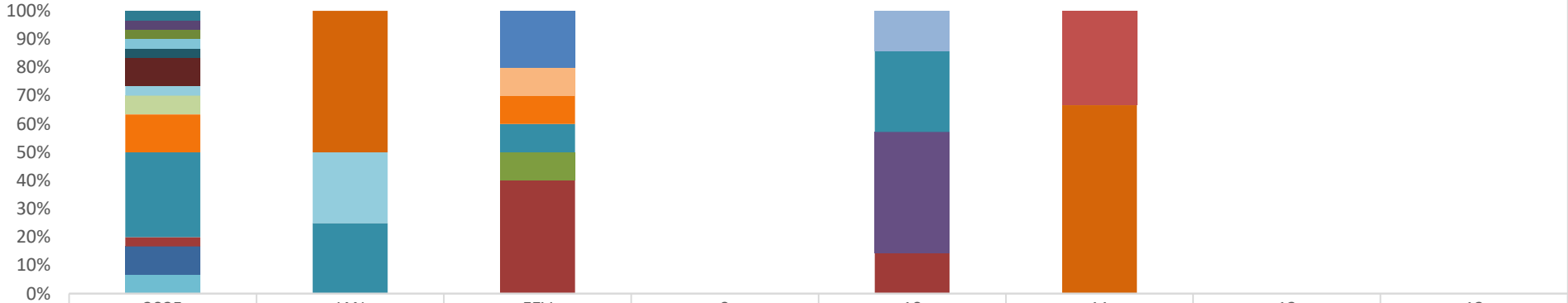

	2025	JAN	FEV	9	10	11	12	13
RPPN Mutum de Alagoas I	0	0	0	0	0	1	0	0
RPPN Afrânio Menezes	0	0	2	0	0	0	0	0
RPPN Mutum de Alagoas II	0	2	0	0	0	2	0	0
RPPN José Abdon Malta	1	0	0	0	0	0	0	0
RPPN Baixa Grande	1	0	0	0	0	0	0	0
RPPN Garabu	1	0	0	0	0	0	0	0
RPPN Sereno	0	0	1	0	0	0	0	0
RPPN Reserva Mata da Sálvia	1	0	0	0	0	0	0	0
RPPN Serra d'Água	1	0	0	0	0	0	0	0
RPPN Quebra Carro	3	0	0	0	0	0	0	0
RPPN Mata do Cedro	1	1	0	0	0	0	0	0
RPPN Júlia Silveira Coutinho	2	0	0	0	0	0	0	0
RPPN Eustáquio Toledo Neto	0	0	0	0	1	0	0	0
RPPN Dubinha Guimarães	4	0	1	0	0	0	0	0
RPPN Conceição Lyra 3	9	1	1	0	2	0	0	0
RPPN Conceição Lyra 2	0	0	0	0	3	0	0	0
RPPN Carlos Lyra	0	0	1	0	0	0	0	0
RPPN Boca do Rio	1	0	4	0	1	0	0	0
RPPN Benedito Coutinho	3	0	0	0	0	0	0	0
RPPN Antônio Coutinho	2	0	0	0	0	0	0	0

Evolução dos Focos de Queimadas em Outras Unidades de Conservação

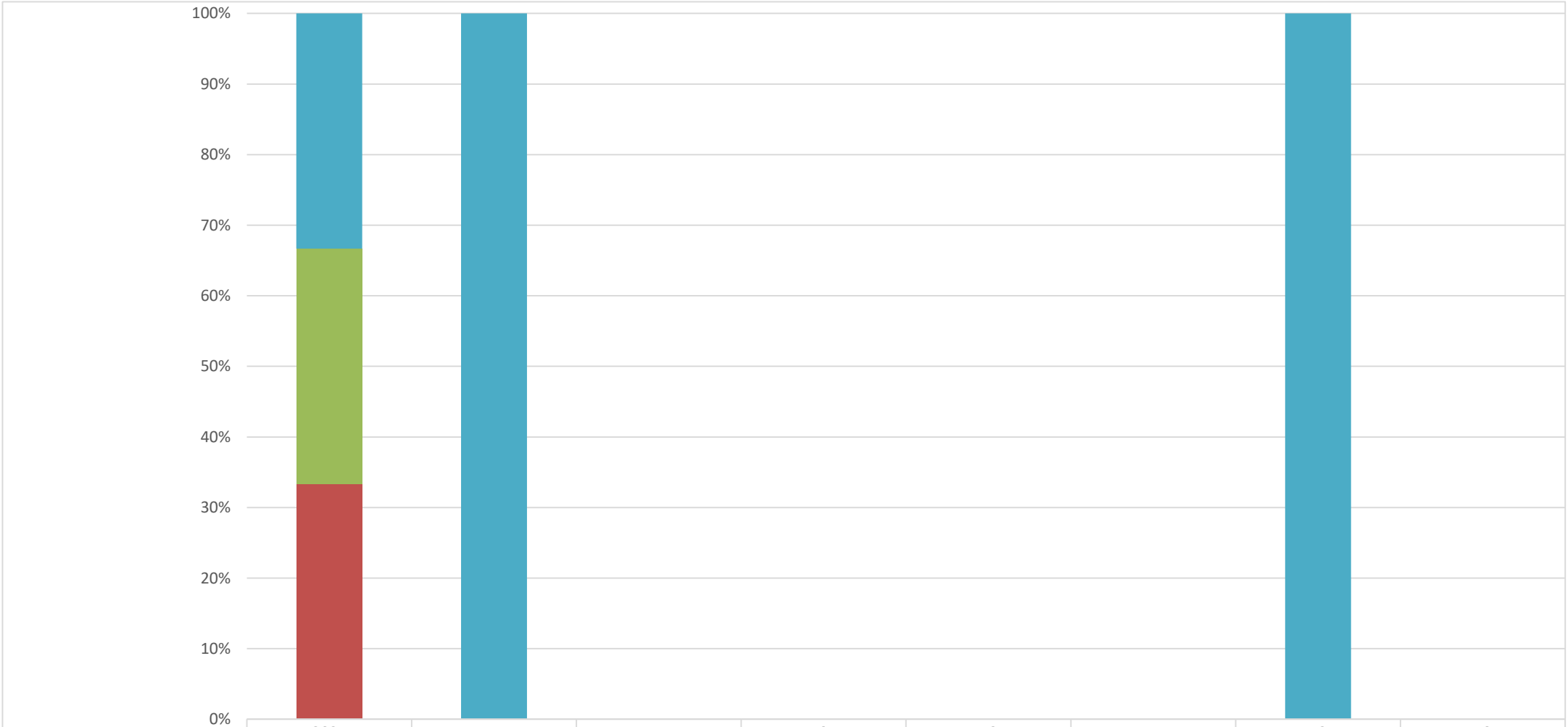

	2025	JAN	FEV	9	10	11	12	13
RESEX de Jequiá	2	1	0	0	0	0	1	0
REBIO de Pedra Talhada	2	0	0	0	0	0	0	0
MONA do Rio São Francisco	2	0	0	0	0	0	0	0

DISTRIBUIÇÃO ESPACIAL DOS FOCOS DE QUEIMADAS – 29/03 a 04/04/2026

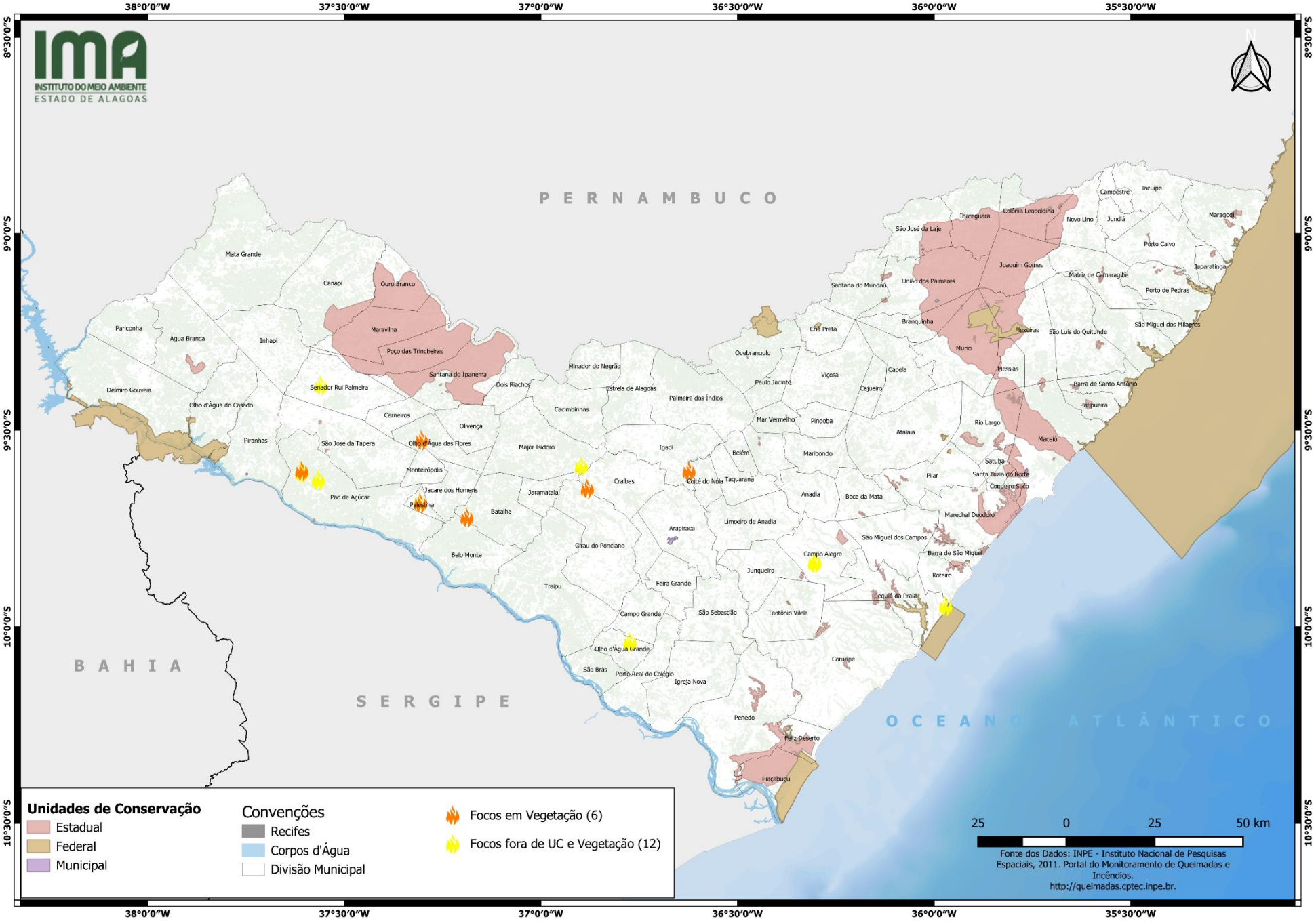

CONCENTRAÇÃO DOS FOCOS DE QUEIMADAS – 01/01/2026 a 04/04/2026

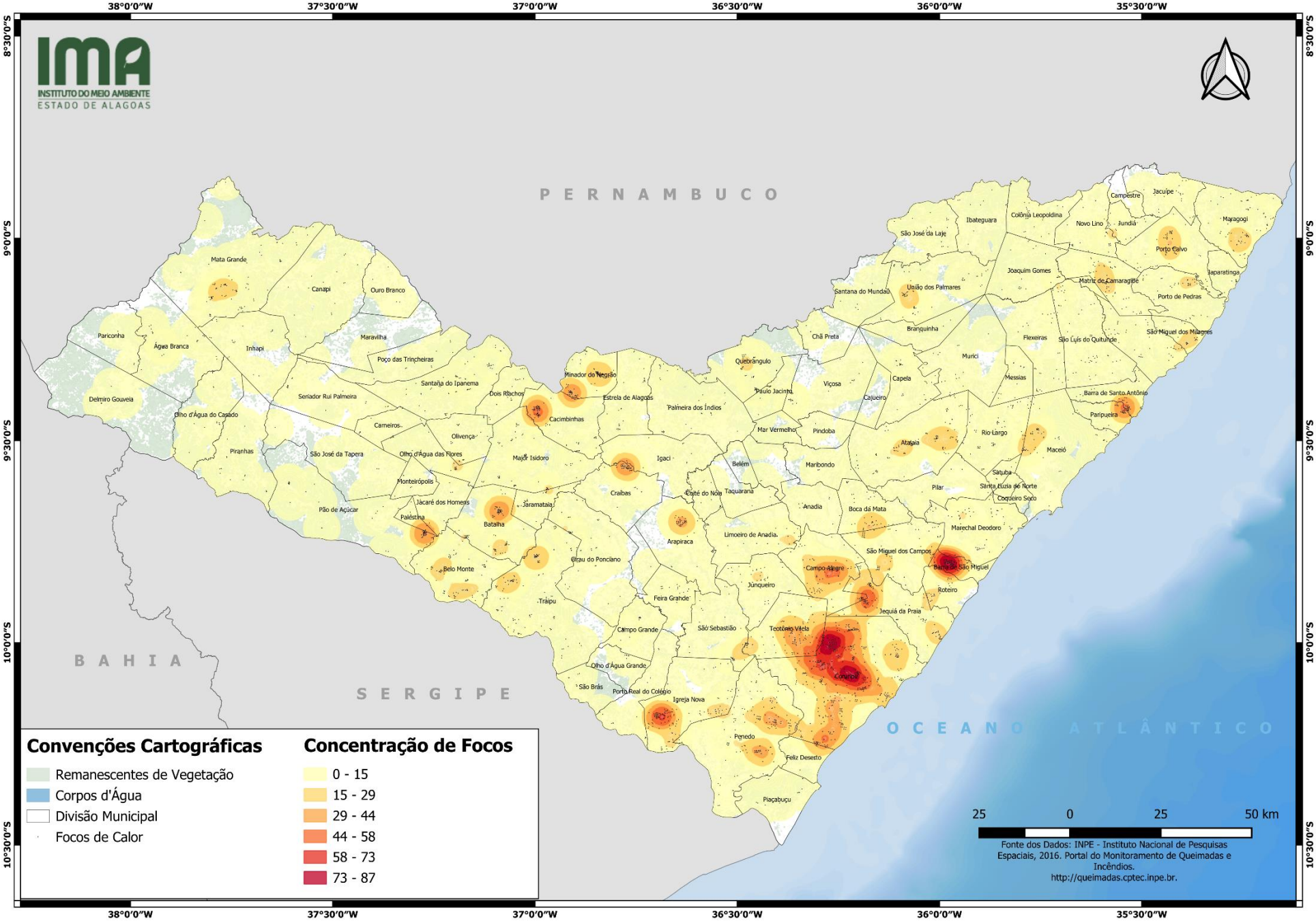

INSTITUTO DO MEIO AMBIENTE
ESTADO DE ALAGOAS
Av. Fernandes Lima, 679
Farol – CEP 57057-450 – Maceió, Alagoas.
Fone: 3315-1738/1778
Fax 3315-1732; www.ima.al.gov.

INSTITUTO DO MEIO AMBIENTE DE ALAGOAS
ASSESSORIA AMBIENTAL DE GEOPROCESSAMENTO
RELATÓRIO SEMANAL DE MONITORAMENTO DE FOCOS DE QUEIMADAS

Relatório:
29/03 a 04/04/2026

MUNICÍPIO	QTD FOCOS	DATA (aaaa/mm/dd)	HORA GMT (hms)	LATITUDE	LONGITUDE	PRECIPITAÇÃO (mm)	UNIDADE DE CONSERVAÇÃO	TIPO DE VEGETAÇÃO AFETADA	CÓDIGO DA PROPRIEDADE DE OCORRÊNCIA DO FOCO DE QUEIMADA
Pão de Açúcar	6	02/04/2026	16:26:00	-9,62640	-37,56618	7,24	-	-	AL-2706406-9B437E219CFC46FAB9FE16E227360BB9
		02/04/2026	16:26:00	-9,62651	-37,56648	7,24	-	-	AL-2706406-9B437E219CFC46FAB9FE16E227360BB9
		04/04/2026	16:20:00	-9,60316	-37,60794	0,00	-	Caatinga	AL-2706406-28E65F07121B431C8E949E19F5F96756
		04/04/2026	16:20:00	-9,60671	-37,60736	0,00	-	-	AL-2706406-B171E1840E5241708CA94204B19328E6
		04/04/2026	16:39:00	-9,60458	-37,60666	0,00	-	-	AL-2706406-787AA2F49A8E48A8AF4165801C46535B
		04/04/2026	17:54:00	-9,60787	-37,60848	0,00	-	-	AL-2706406-B171E1840E5241708CA94204B19328E6
Campo Alegre	2	02/04/2026	16:26:00	-9,83692	-36,30319	5,57	-	-	AL-2701407-E1046F6E0294494A980FF69F62C6ED60
		02/04/2026	16:26:00	-9,83720	-36,30494	5,55	-	-	AL-2701407-E1046F6E0294494A980FF69F62C6ED60
Palestina	2	04/04/2026	16:20:00	-9,68282	-37,30732	0,00	-	-	AL-2706208-7EBBB7613EBA44199B30A395064D21BF
		04/04/2026	16:20:00	-9,68496	-37,30640	0,00	-	Caatinga	AL-2706208-7EBBB7613EBA44199B30A395064D21BF
Batalha	1	04/04/2026	17:54:00	-9,72157	-37,18799	0,00	-	Caatinga	AL-2700706-74D08E1450E94C3398DBCC2538BED006
Coité do Nóia	1	04/04/2026	16:20:00	-9,60341	-36,62368	0,06	-	Transição Fitoecológica	AL-2702009-2648AEBE5D914522823163F49B40F534
Girau do Ponciano	1	04/04/2026	15:48:00	-9,64828	-36,88198	0,00	-	Transição Fitoecológica	AL-2702355-BF121ADBD04E4093A6AC17BF7D90EC65
Jequiá da Praia	1	04/04/2026	03:45:00	-9,94748	-35,97093	0,30	-	-	AL-2703759-C095D294C99A489FBA147E1C74569417
Major Isidoro	1	02/04/2026	16:56:00	-9,59178	-36,89766	9,21	-	-	AL-2704401-C37CE09268C24E389C027FC6894973C6
Olho d'Água das Flores	1	31/03/2026	15:54:00	-9,52467	-37,30330	11,58	-	Caatinga	-
Olho d'Água Grande	1	04/04/2026	17:54:00	-10,03864	-36,77374	0,00	-	-	AL-2705903-B58CBD668DB34020A07457A4ABD69871
Senador Rui Palmeira	1	04/04/2026	16:20:00	-9,38634	-37,56000	0,00	-	-	AL-2708956-D353700E0BD04C9F95F963E68054DA1D