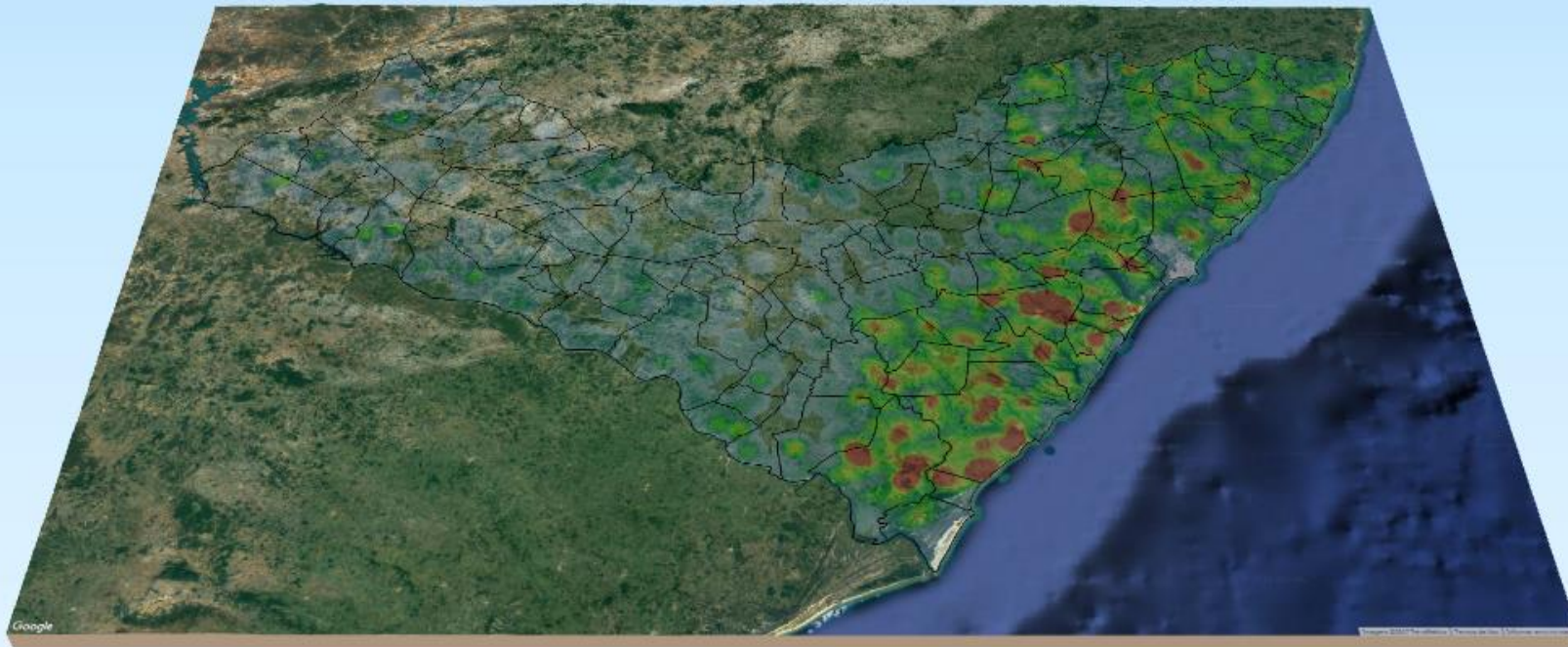


RELATÓRIO DE MONITORAMENTO DE FOCOS DE QUEIMADAS

05 a 11 de Abril de 2026



MONITORAMENTO DE FOCOS DE QUEIMADAS NO ESTADO DE ALAGOAS
RELATÓRIO TÉCNICO

PAULO SURUAGY BRITTO DO AMARAL DANTAS

Governador do Estado de Alagoas

JOÃO YGOR DA COSTA ARAÚJO

Secretário de Estado do Meio Ambiente e dos Recursos Hídricos

GUSTAVO RESSURREIÇÃO LOPES

Diretor-Presidente do Instituto do Meio Ambiente de Alagoas

IVENS BARBOZA LEÃO

Diretor Executivo do Instituto do Meio Ambiente de Alagoas

DANIEL NIVALDO DA CONCEIÇÃO

Supervisor de Geoprocessamento do
Instituto do Meio Ambiente de Alagoas

RESUMO DAS OCORRÊNCIAS DOS FOCOS DE QUEIMADAS

05 a 11/04/2026

QUANTIDADE TOTAL DE FOCOS NO ESTADO: 166

QUANTIDADE DE FOCOS MONITORADOS¹: 146

QUANTIDADE DE FOCOS QUE AFETARAM UNIDADES DE CONSERVAÇÃO: 6

APA Serra da Caiçara: 6

QUANTIDADE DE FOCOS QUE AFETARAM VEGETAÇÃO²: 84

Caatinga: 45

Transição Fitoecológica: 36

Floresta Estacional: 3

RANKING DOS MUNICÍPIOS COM MAIOR QUANTIDADE DE REGISTROS DE FOCOS:

1- Batalha: 29

2- Belo Monte: 14

3- Major Isidoro: 14

4- Girau do Ponciano: 9

5- Olho d'Água do Casado: 9

RANKING DOS MUNICÍPIOS COM MENOR QUANTIDADE DE REGISTROS DE FOCOS:

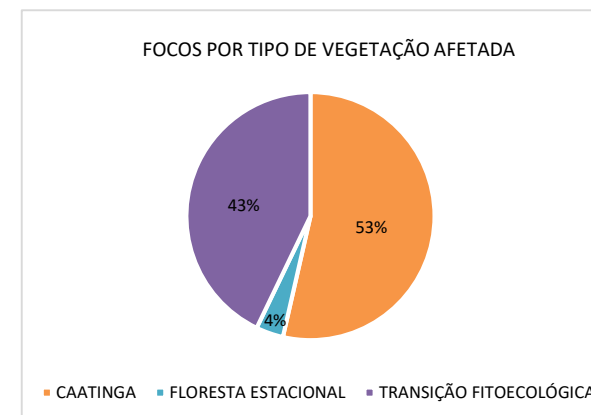
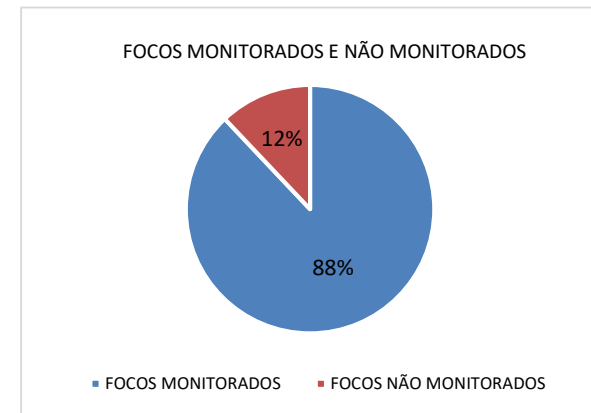
1- Arapiraca: 1

2- Cajueiro: 1

3- Campo Grande: 1

4- Ibateguara: 1

5- Inhapi: 1



¹Focos monitorados correspondem àqueles que afetaram remanescentes de vegetação ou unidades de conservação, além das ocorrências identificadas nas propriedades rurais, segundo dados do Cadastro Ambiental Rural.

²A partir do relatório 02/2026, passou-se a considerar os dados de vegetação do MapBiomias Coleção 10 (2023), em substituição aos dados do IMA (2016) anteriormente utilizados.



INSTITUTO DO MEIO AMBIENTE
ESTADO DE ALAGOAS

Av. Fernandes Lima, 679
Farol – CEP 57057-450 – Maceió, Alagoas.
Fone: 3315-1738/1778
Fax 3315-1732; www.ima.al.gov.

INSTITUTO DO MEIO AMBIENTE DE ALAGOAS

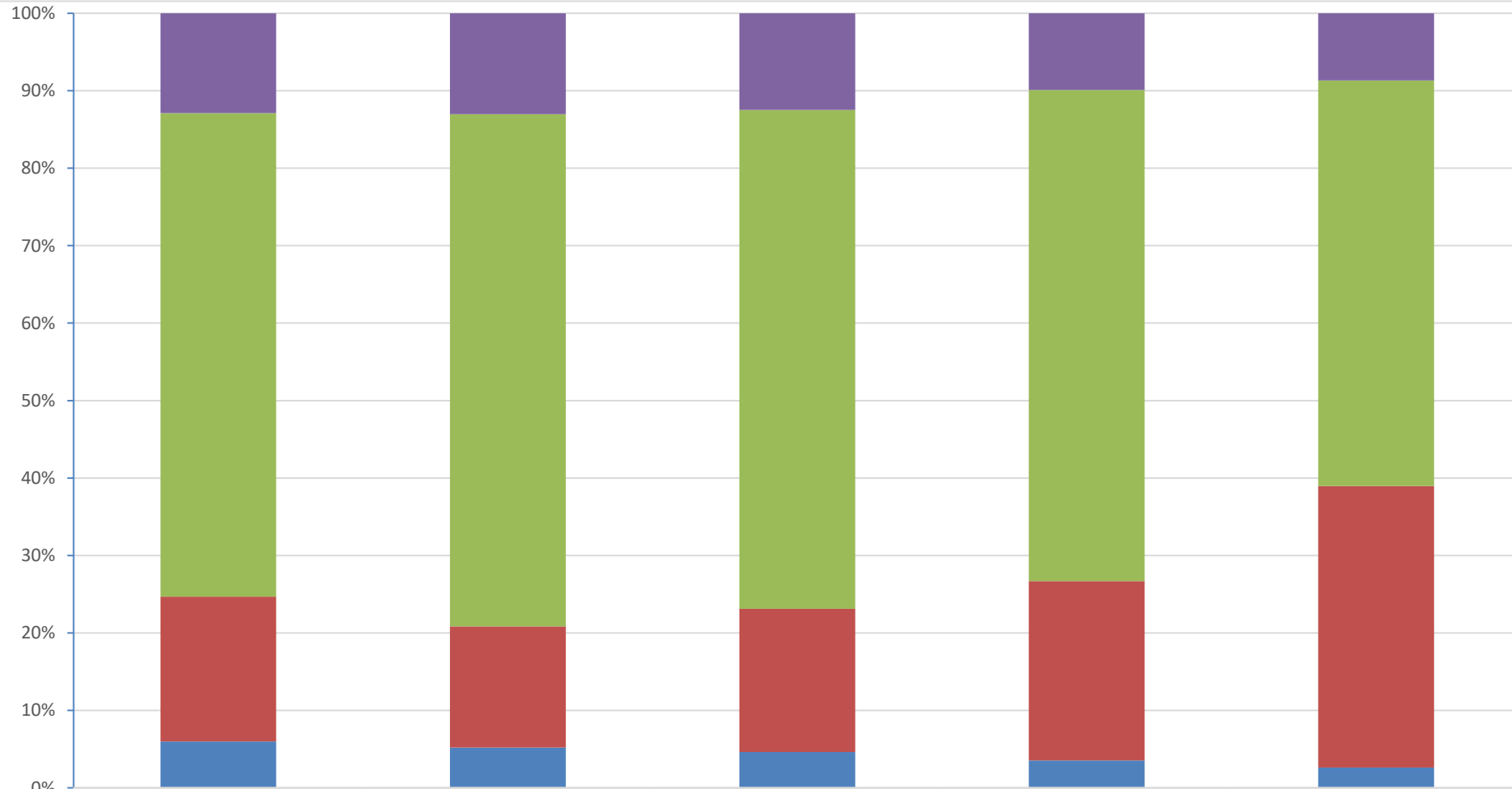
SUPERVISÃO DE GEOPROCESSAMENTO

RELATÓRIO SEMANAL DE MONITORAMENTO DE FOCOS DE QUEIMADAS

Página: 4

Relatório:
05 a 11/04/2026

Evolução dos Focos de Queimadas



■ Focos Não Monitorados

■ Propriedades CAR

■ Em Remanescentes de Vegetação

■ Em Unidades de Conservação

2025

JAN

FEV

MAR

14

1516

250

208

146

20

7348

1270

1073

938

121

2201

300

308

343

84

702

100

77

52

6



INSTITUTO DO MEIO AMBIENTE
ESTADO DE ALAGOAS

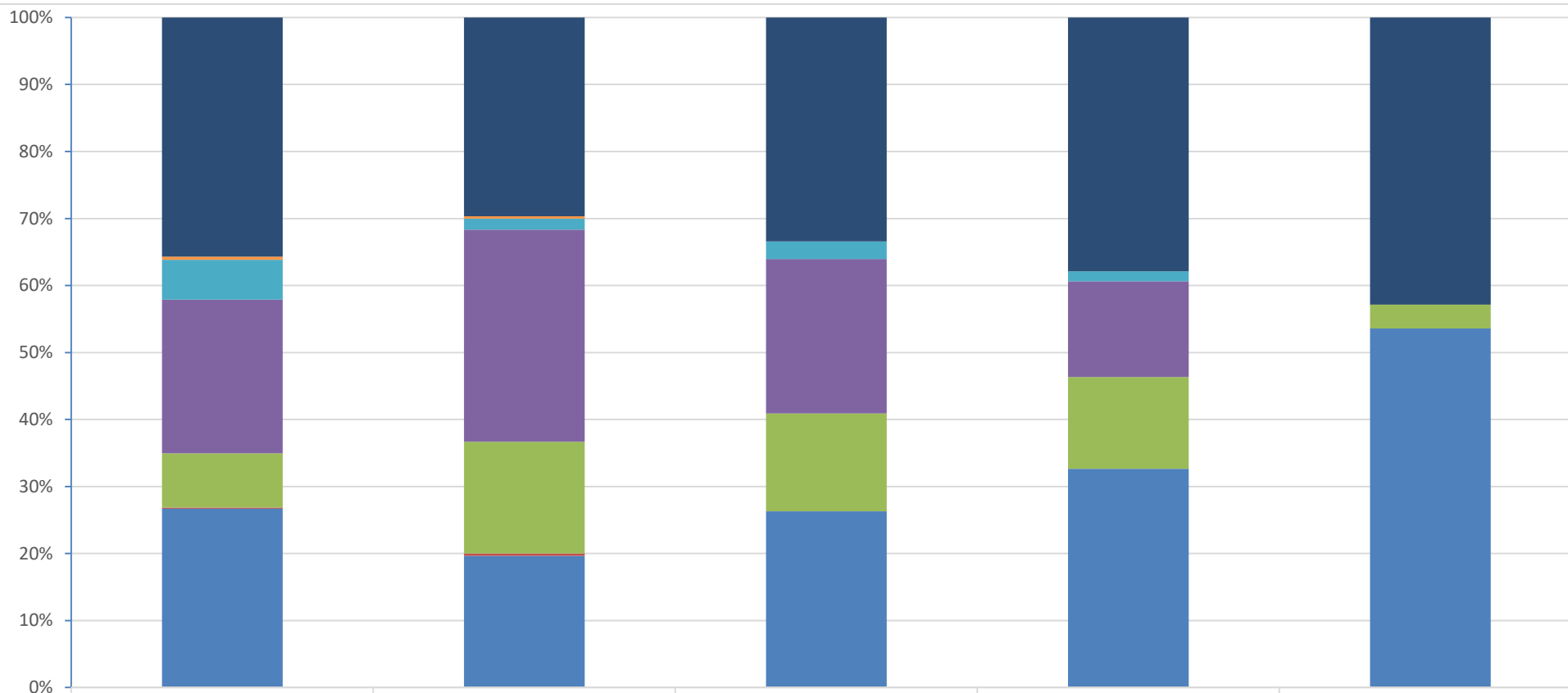
Av. Fernandes Lima, 679
Farol – CEP 57057-450 – Maceió, Alagoas.
Fone: 3315-1738/1778
Fax 3315-1732; www.ima.al.gov.

INSTITUTO DO MEIO AMBIENTE DE ALAGOAS
ASSESSORIA AMBIENTAL DE GEOPROCESSAMENTO
RELATÓRIO SEMANAL DE MONITORAMENTO DE FOCOS DE QUEIMADAS

Página: 5

Relatório:
05 a 11/04/2026

Evolução dos Focos de Queimadas em Remanescentes de Vegetação



	2025	JAN	FEV	MAR	14
Transição Fitoecológicas	786	89	103	130	36
Refúgio Ecológico	10	1	0	0	0
Formações Pioneiras	131	5	8	5	0
Floresta Ombrófila	505	95	71	49	0
Floresta Estacional	178	50	45	47	3
Cerrado	3	1	0	0	0
Caatinga	588	59	81	112	45



INSTITUTO DO MEIO AMBIENTE
ESTADO DE ALAGOAS

Av. Fernandes Lima, 679
Farol – CEP 57057-450 – Maceió, Alagoas.
Fone: 3315-1738/1778
Fax 3315-1732; www.ima.al.gov.

INSTITUTO DO MEIO AMBIENTE DE ALAGOAS

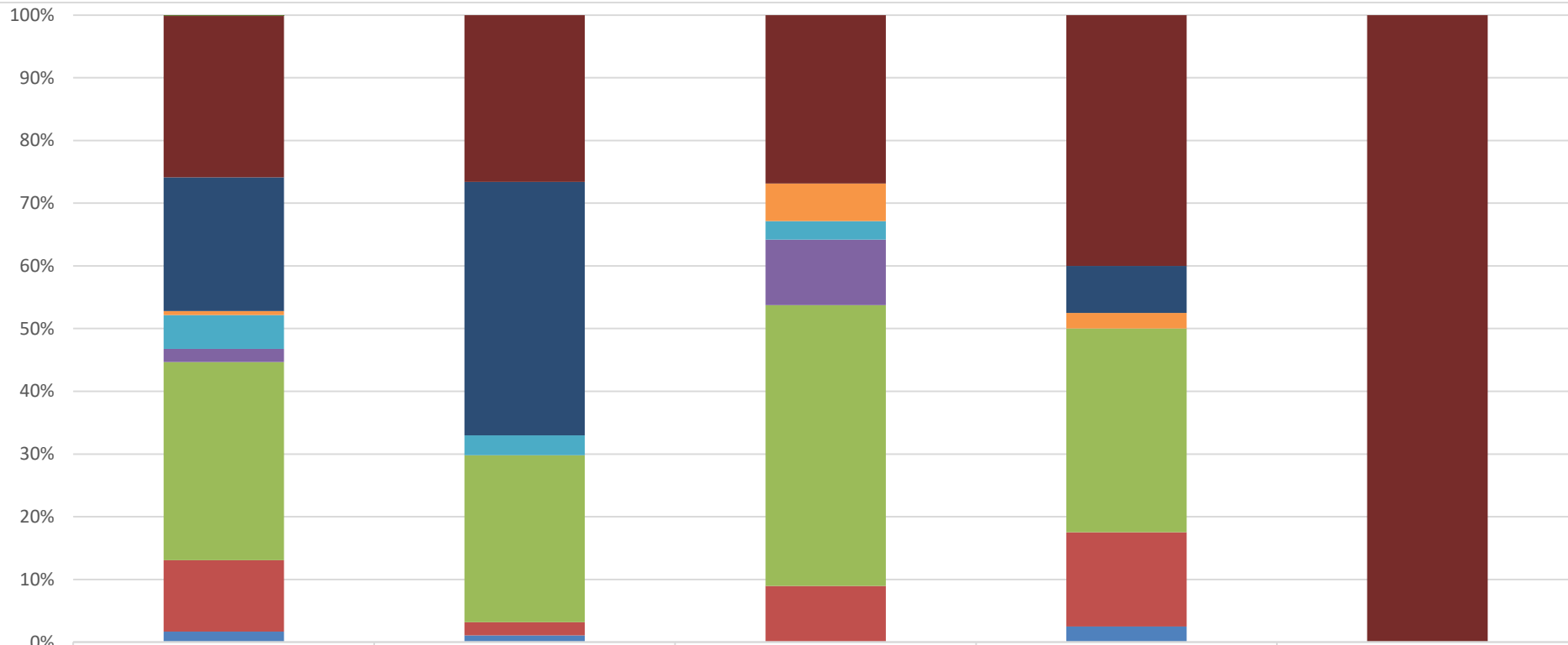
SUPERVISÃO DE GEOPROCESSAMENTO

RELATÓRIO SEMANAL DE MONITORAMENTO DE FOCOS DE QUEIMADAS

Página: 6

Relatório:
05 a 11/04/2026

Evolução dos Focos de Queimadas em APAs



■ APA Jurema	1	0	0	0	0
■ APA Serra da Caiçara	171	25	18	16	6
■ APA do Pratagy	142	38	0	3	0
■ APA do Catolé e Fernão Velho	4	0	4	1	0
■ APA de Santa Rita	36	3	2	0	0
■ APA de Piaçabuçu	14	0	7	0	0
■ APA de Murici	210	25	30	13	0
■ APA da Marituba do Peixe	76	2	6	6	0
■ APA Costa dos Corais	11	1	0	1	0



INSTITUTO DO MEIO AMBIENTE
ESTADO DE ALAGOAS

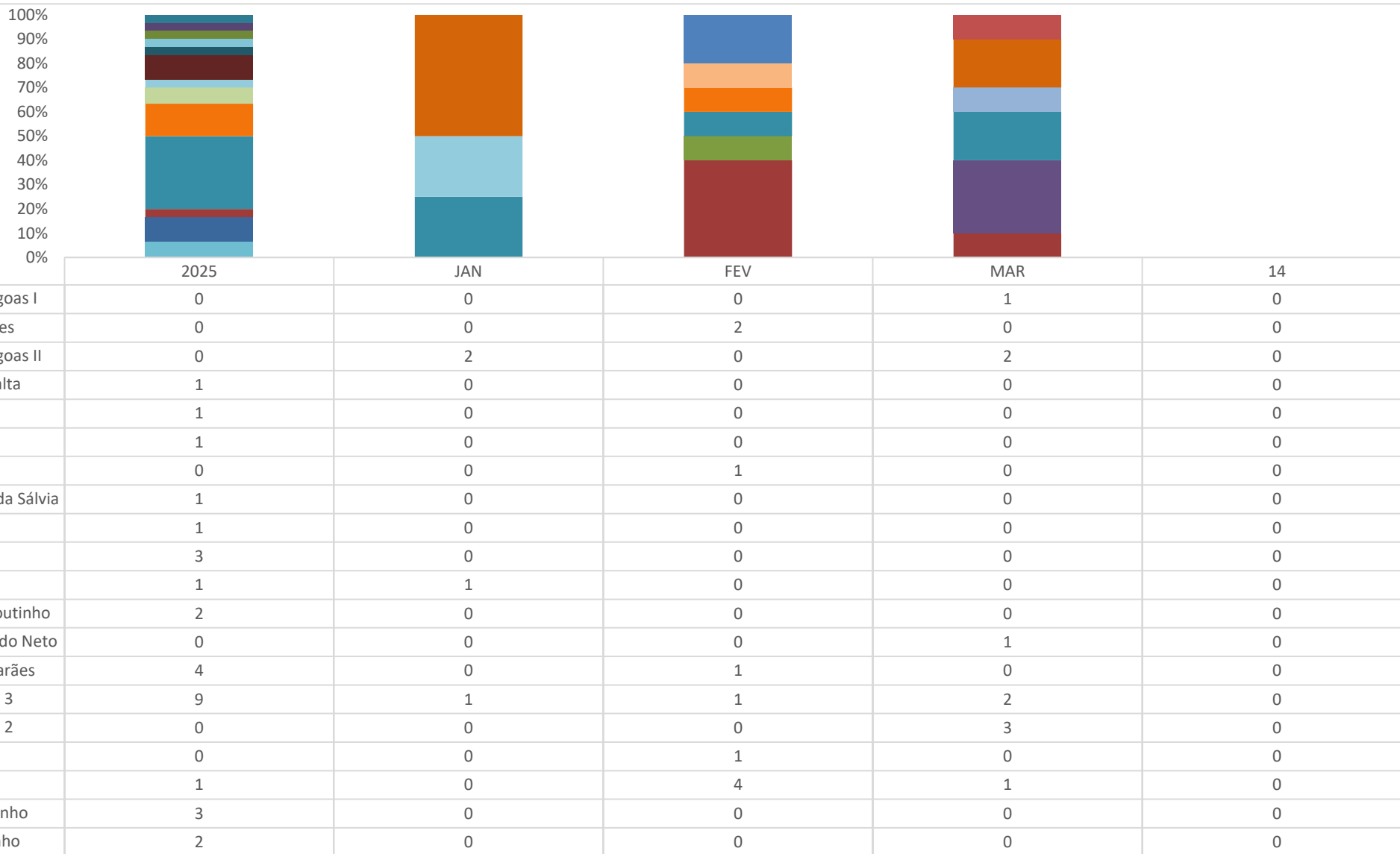
Av. Fernandes Lima, 679
Farol – CEP 57057-450 – Maceió, Alagoas.
Fone: 3315-1738/1778
Fax 3315-1732; www.ima.al.gov.

INSTITUTO DO MEIO AMBIENTE DE ALAGOAS
ASSESSORIA AMBIENTAL DE GEOPROCESSAMENTO
RELATÓRIO SEMANAL DE MONITORAMENTO DE FOCOS DE QUEIMADAS

Página: 7

Relatório:
05 a 11/04/2026

Evolução dos Focos de Queimadas em RPPN's





INSTITUTO DO MEIO AMBIENTE
ESTADO DE ALAGOAS

Av. Fernandes Lima, 679
Farol – CEP 57057-450 – Maceió, Alagoas.
Fone: 3315-1738/1778
Fax 3315-1732; www.ima.al.gov.

INSTITUTO DO MEIO AMBIENTE DE ALAGOAS

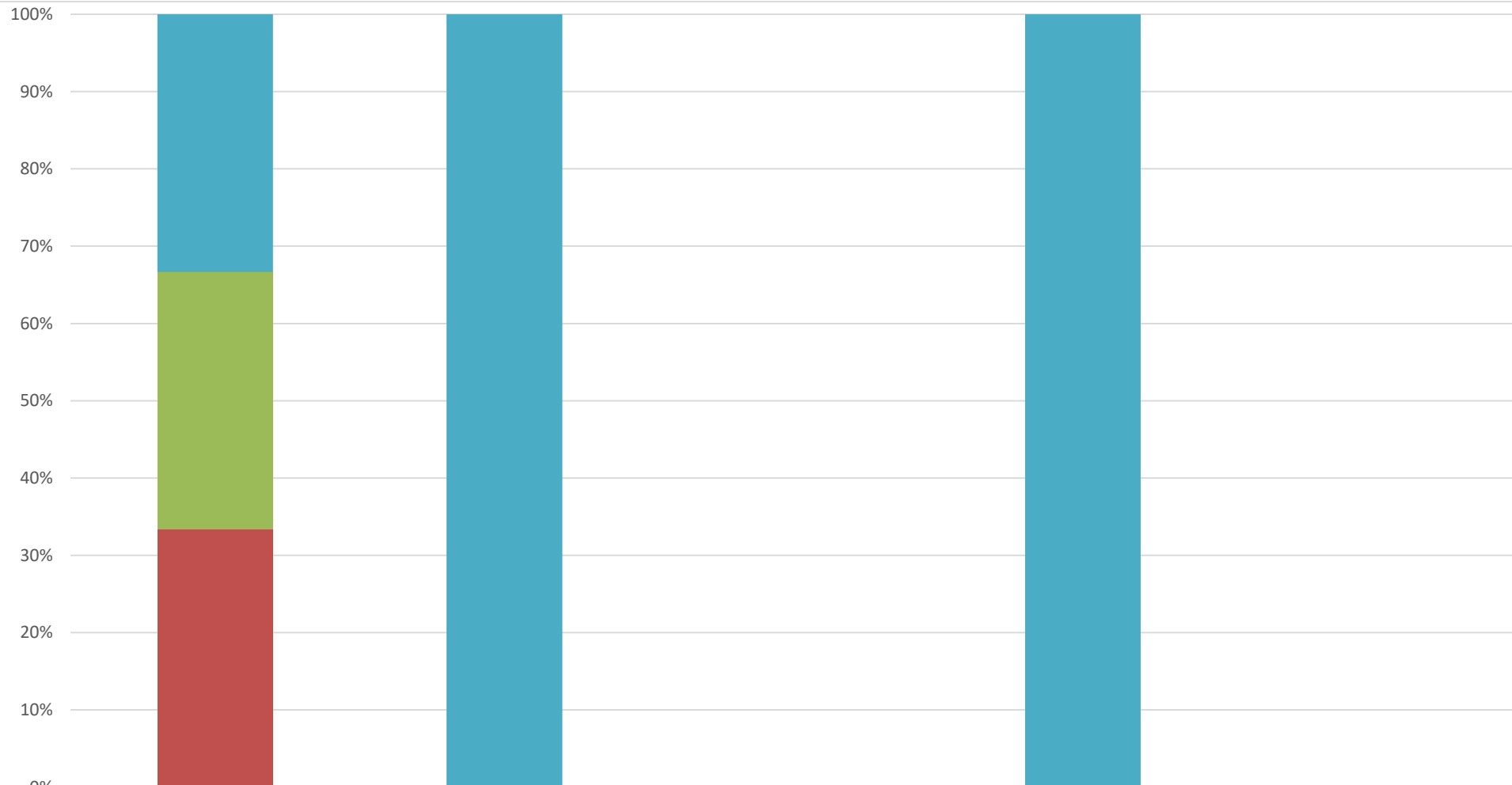
SUPERVISÃO DE GEOPROCESSAMENTO

RELATÓRIO SEMANAL DE MONITORAMENTO DE FOCOS DE QUEIMADAS

Página: 8

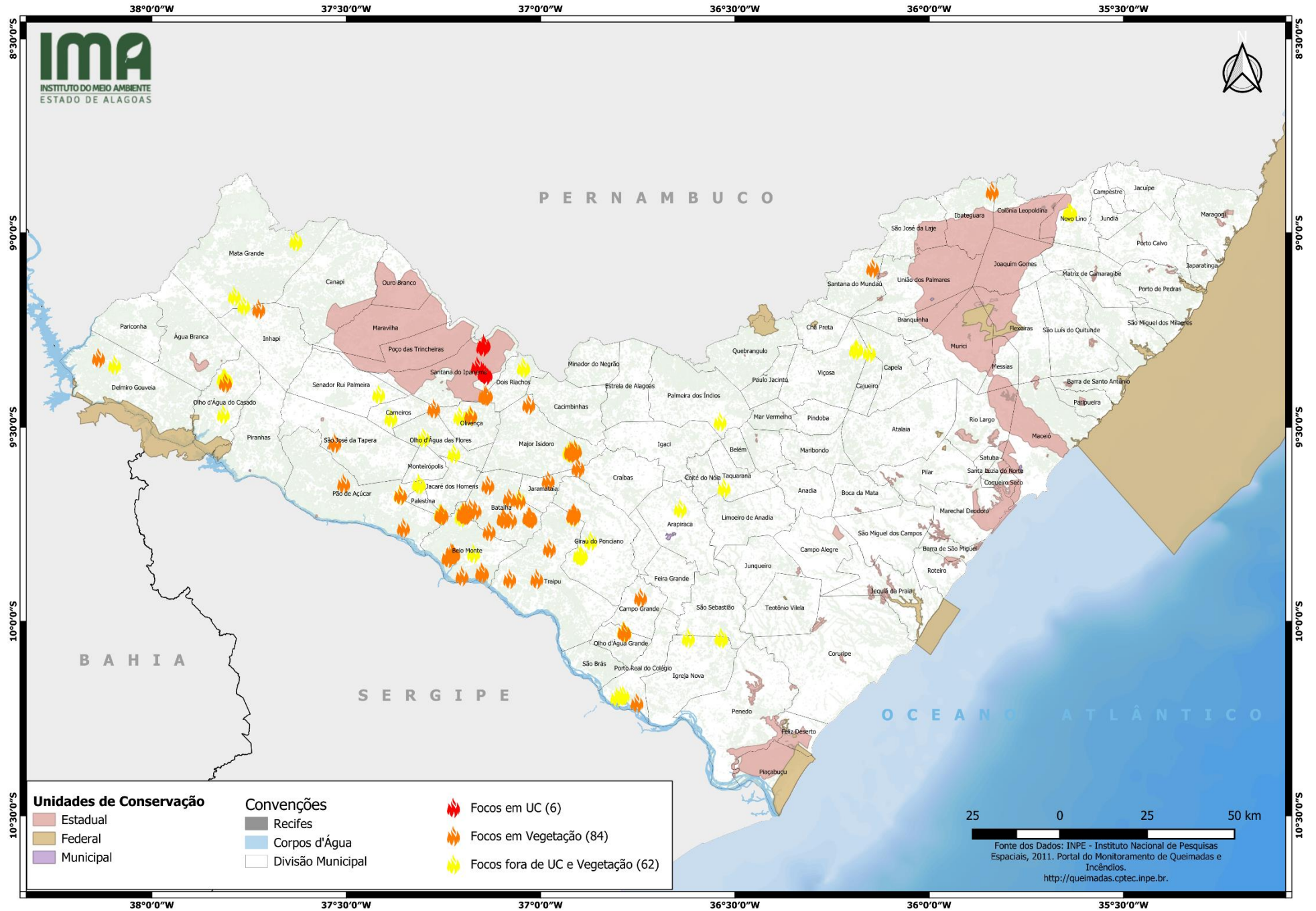
Relatório:
05 a 11/04/2026

Evolução dos Focos de Queimadas em Outras Unidades de Conservação

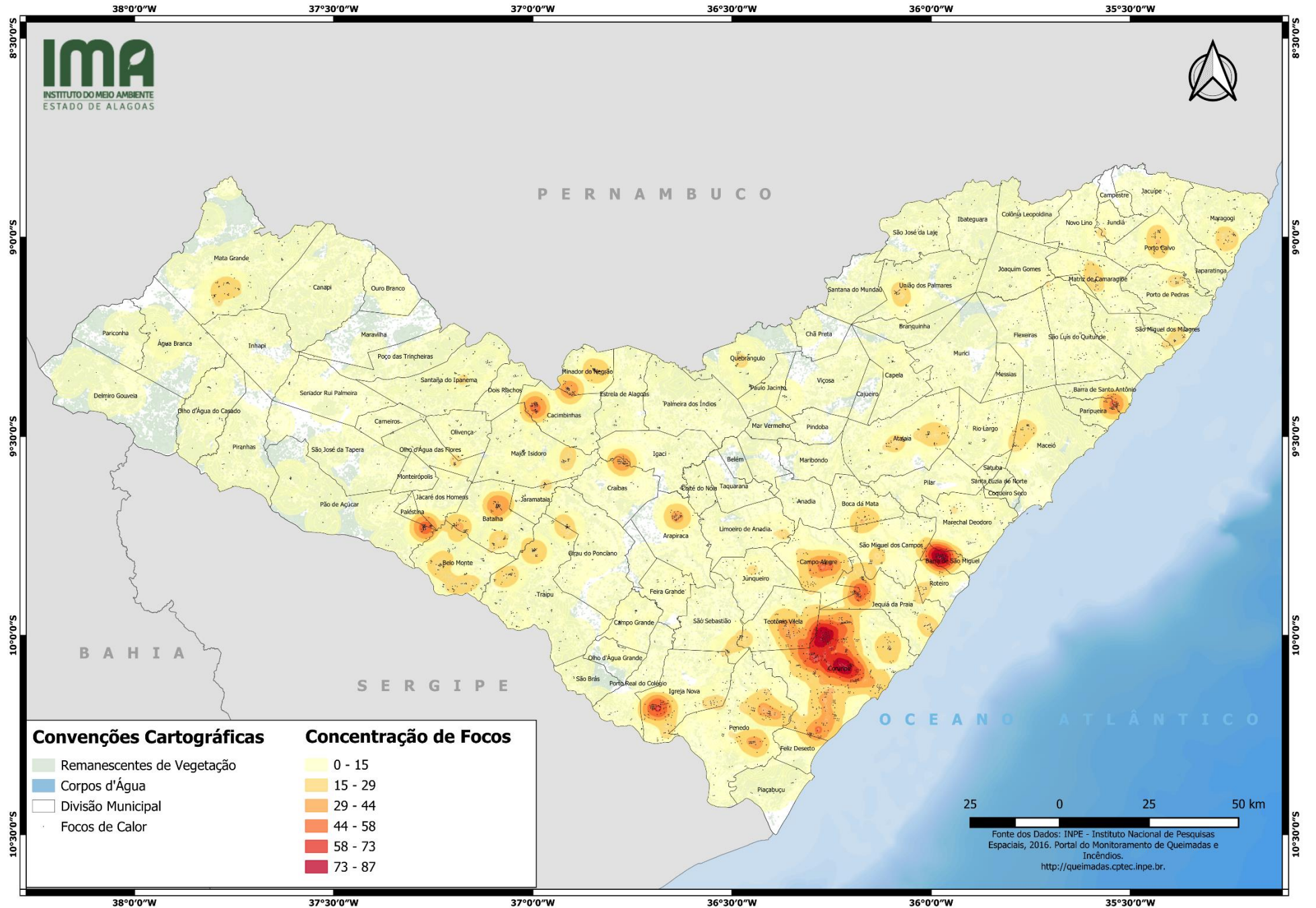


	2025	JAN	FEV	MAR	14
■ RESEX de Jequiá	2	1	0	1	0
■ REBIO de Pedra Talhada	2	0	0	0	0
■ MONA do Rio São Francisco	2	0	0	0	0

DISTRIBUIÇÃO ESPACIAL DOS FOCOS DE QUEIMADAS – 05 a 11/04/2026



CONCENTRAÇÃO DOS FOCOS DE QUEIMADAS – 01/01/2026 a 11/04/2026





INSTITUTO DO MEIO AMBIENTE
ESTADO DE ALAGOAS

Av. Fernandes Lima, 679
Farol – CEP 57057-450 – Maceió, Alagoas.
Fone: 3315-1738/1778
Fax 3315-1732; www.ima.al.gov.

INSTITUTO DO MEIO AMBIENTE DE ALAGOAS
ASSESSORIA AMBIENTAL DE GEOPROCESSAMENTO
RELATÓRIO SEMANAL DE MONITORAMENTO DE FOCOS DE QUEIMADAS

Página: 11

Relatório:
05 a 11/04/2026

MUNICÍPIO	QTD FOCOS	DATA (aaaa/mm/dd)	HORA GMT (hms)	LATITUDE	LONGITUDE	PRECIPITAÇÃO (mm)	UNIDADE DE CONSERVAÇÃO	TIPO DE VEGETAÇÃO AFETADA	CÓDIGO DA PROPRIEDADE DE OCORRÊNCIA DO FOCO DE QUEIMADA
Batalha	29	10/04/2026	16:07:00	-9,72078	-37,19648	0,00	-	-	AL-2700706-6190075A171D410D90643B1BF40BFC7D
		10/04/2026	15:35:00	-9,71885	-37,19712	0,00	-	-	AL-2700706-55392307CB54496C81EBFC8653706AAE
		10/04/2026	16:26:00	-9,73281	-37,02806	0,00	-	-	AL-2700706-CC00C4950369449B820BFD1073E12AAB
		09/04/2026	17:49:00	-9,72336	-37,19989	0,10	-	Caatinga	AL-2700706-6190075A171D410D90643B1BF40BFC7D
		10/04/2026	15:35:00	-9,72329	-37,19649	0,00	-	Caatinga	AL-2700706-6190075A171D410D90643B1BF40BFC7D
		10/04/2026	15:35:00	-9,72267	-37,19201	0,00	-	Caatinga	AL-2700706-6190075A171D410D90643B1BF40BFC7D
		10/04/2026	15:35:00	-9,76812	-37,13231	0,00	-	Caatinga	AL-2700706-7036FC13901043BC83432CE7E7C8A9AC
		05/04/2026	03:25:00	-9,72443	-37,19929	1,61	-	Caatinga	AL-2700706-6190075A171D410D90643B1BF40BFC7D
		06/04/2026	16:03:00	-9,71326	-37,16852	0,70	-	Caatinga	-
		07/04/2026	15:22:00	-9,64904	-37,13569	0,00	-	Caatinga	AL-2700706-0AA4CA16F707445D823A8D70F1DF5AD0
		09/04/2026	16:26:00	-9,71897	-37,19939	0,10	-	Caatinga	AL-2700706-2F50458A28DB492EB8925D8775580B3D
		11/04/2026	15:16:00	-9,71670	-37,19196	0,00	-	Caatinga	-
		10/04/2026	16:26:00	-9,73560	-37,09472	0,00	-	Caatinga	-
		10/04/2026	16:26:00	-9,70979	-37,18129	0,00	-	Caatinga	-
		10/04/2026	16:26:00	-9,72143	-37,19667	0,00	-	Caatinga	AL-2700706-6190075A171D410D90643B1BF40BFC7D
		10/04/2026	16:26:00	-9,72507	-37,19176	0,00	-	Caatinga	AL-2700706-6190075A171D410D90643B1BF40BFC7D
		10/04/2026	16:07:00	-9,72357	-37,19245	0,00	-	Caatinga	AL-2700706-6190075A171D410D90643B1BF40BFC7D
		10/04/2026	16:07:00	-9,73494	-37,09654	0,00	-	Caatinga	-
		10/04/2026	16:07:00	-9,72411	-37,19596	0,00	-	Caatinga	AL-2700706-6190075A171D410D90643B1BF40BFC7D
		10/04/2026	16:26:00	-9,73531	-37,09369	0,00	-	Caatinga	-
		10/04/2026	16:26:00	-9,73299	-37,02680	0,00	-	Transição Fitoecológica	-
		11/04/2026	15:48:00	-9,68758	-37,05514	0,00	-	Transição Fitoecológica	AL-2700706-CA3F51A5F72841AD894B0FF087CD970B
		10/04/2026	15:35:00	-9,73204	-37,03038	0,00	-	Transição Fitoecológica	AL-2700706-CC00C4950369449B820BFD1073E12AAB
10/04/2026	15:35:00	-9,73167	-37,03014	0,00	-	Transição Fitoecológica	AL-2700706-CC00C4950369449B820BFD1073E12AAB		
10/04/2026	16:07:00	-9,68255	-37,08030	0,00	-	Transição Fitoecológica	AL-2700706-2719592D04DB434B9AA644E57BE0FAD6		
10/04/2026	16:07:00	-9,73141	-37,02886	0,00	-	Transição Fitoecológica	AL-2700706-CC00C4950369449B820BFD1073E12AAB		
09/04/2026	15:54:00	-9,73689	-37,07759	0,10	-	Transição Fitoecológica	AL-2700706-B4C474AFC3714C7BAC70F9DD3E7F746D		
09/04/2026	16:45:00	-9,73308	-37,02579	0,72	-	Transição Fitoecológica	AL-2700706-F3COEAC93A24A258B432AC9C010EB89		
09/04/2026	17:49:00	-9,73549	-37,02534	0,74	-	Transição Fitoecológica	AL-2700706-AD4A25F60BE6496F80C44F50D4345234		
Belo Monte	14	11/04/2026	15:48:00	-9,82326	-37,22918	0,00	-	Caatinga	AL-2700904-15E2CD846DE7492ABAF392AC2C139095
		11/04/2026	15:48:00	-9,82655	-37,22337	0,00	-	Caatinga	AL-2700904-15E2CD846DE7492ABAF392AC2C139095
		11/04/2026	16:07:00	-9,83546	-37,23664	0,00	-	Caatinga	AL-2700904-108E133B3FD1496480092B860E4013D8
		07/04/2026	03:55:00	-9,72513	-37,20174	0,10	-	-	AL-2700706-6190075A171D410D90643B1BF40BFC7D
		10/04/2026	16:07:00	-9,82498	-37,17236	0,00	-	-	AL-2700904-8775B7D3306745D485E0B7D92F2D2570
		10/04/2026	16:26:00	-9,73161	-37,20372	0,00	-	-	AL-2700706-F6B06137FC66488A89FC406C55E10968
		06/04/2026	17:32:00	-9,72758	-37,20445	0,59	-	-	AL-2700706-F6B06137FC66488A89FC406C55E10968
		11/04/2026	15:16:00	-9,82729	-37,22504	0,00	-	Caatinga	AL-2700904-15E2CD846DE7492ABAF392AC2C139095
		11/04/2026	15:16:00	-9,83498	-37,23848	0,00	-	Caatinga	AL-2700904-108E133B3FD1496480092B860E4013D8
		11/04/2026	15:16:00	-9,82705	-37,22519	0,00	-	Caatinga	AL-2700904-15E2CD846DE7492ABAF392AC2C139095
		11/04/2026	15:16:00	-9,83513	-37,23836	0,00	-	Caatinga	AL-2700904-108E133B3FD1496480092B860E4013D8



INSTITUTO DO MEIO AMBIENTE
ESTADO DE ALAGOAS

Av. Fernandes Lima, 679
Farol – CEP 57057-450 – Maceió, Alagoas.
Fone: 3315-1738/1778
Fax 3315-1732; www.ima.al.gov.

INSTITUTO DO MEIO AMBIENTE DE ALAGOAS
SUPERVISÃO DE GEOPROCESSAMENTO

RELATÓRIO SEMANAL DE MONITORAMENTO DE FOCOS DE QUEIMADAS

Página: 12

Relatório:
05 a 11/04/2026

		08/04/2026	03:38:00	-9,88295	-37,20235	2,10	-	Caatinga	AL-2700904-06B8E5F4CF514E6A8439398950A19A78
		10/04/2026	15:35:00	-9,87385	-37,15176	0,00	-	Caatinga	AL-2700904-F701045DCCEE498AB343466F4797181C
		10/04/2026	16:07:00	-9,87524	-37,14961	0,00	-	Caatinga	AL-2700904-F701045DCCEE498AB343466F4797181C
		11/04/2026	15:48:00	-9,56593	-36,92193	0,00	-	Transição Fitoecológica	AL-2704401-CEAAB678D3EC47238516653A0BC8838B
		11/04/2026	16:07:00	-9,56132	-36,92323	0,00	-	Transição Fitoecológica	AL-2704401-083447B0F79A4B4CA03FF97CB479898A
		05/04/2026	03:47:00	-9,60348	-36,90356	9,76	-	Transição Fitoecológica	-
		05/04/2026	15:31:00	-9,56130	-36,91054	7,39	-	Transição Fitoecológica	-
		05/04/2026	16:20:00	-9,55830	-36,91114	7,22	-	Transição Fitoecológica	-
		11/04/2026	15:48:00	-9,56271	-36,92749	0,00	-	-	AL-2704401-6E121E8027A84E0EB2D40D6F72A3FF7A
		11/04/2026	15:48:00	-9,56132	-36,91748	0,00	-	-	AL-2704401-7DFF3FA0232F4A758B740D6A4820E1C3
		05/04/2026	15:31:00	-9,55646	-36,91123	7,13	-	-	AL-2704401-4FADF9D211A04B0394232B32CAF7B633
		11/04/2026	16:07:00	-9,56473	-36,92268	0,00	-	-	AL-2704401-CEAAB678D3EC47238516653A0BC8838B
		11/04/2026	16:07:00	-9,56532	-36,92640	0,00	-	-	AL-2704401-CEAAB678D3EC47238516653A0BC8838B
		06/04/2026	16:03:00	-9,44098	-37,03060	2,84	-	Caatinga	AL-2704401-9448DF2D3B2E4A1C957317AFE7FBE98D
		11/04/2026	16:07:00	-9,56106	-36,92323	0,00	-	Transição Fitoecológica	AL-2704401-083447B0F79A4B4CA03FF97CB479898A
		11/04/2026	15:16:00	-9,56297	-36,91842	0,00	-	Transição Fitoecológica	AL-2704401-083447B0F79A4B4CA03FF97CB479898A
		11/04/2026	15:48:00	-9,56202	-36,92249	0,00	-	Transição Fitoecológica	AL-2704401-083447B0F79A4B4CA03FF97CB479898A
		11/04/2026	15:48:00	-9,82991	-36,90029	0,00	-	-	AL-2702900-A98E83FA1EBF4BD79C7A35C0760DBD94
		11/04/2026	15:16:00	-9,83039	-36,89531	0,00	-	-	AL-2702900-A98E83FA1EBF4BD79C7A35C0760DBD94
		11/04/2026	15:16:00	-9,83096	-36,89988	0,00	-	-	AL-2702900-A98E83FA1EBF4BD79C7A35C0760DBD94
		11/04/2026	15:48:00	-9,82920	-36,89528	0,00	-	-	AL-2702900-A98E83FA1EBF4BD79C7A35C0760DBD94
		07/04/2026	15:44:00	-9,79265	-36,87113	0,59	-	-	AL-2702900-46BF0D54BD914D74BF061D2322CB25C
		09/04/2026	16:26:00	-9,72145	-36,91458	3,69	-	Transição Fitoecológica	AL-2709202-490200FFE8904EF2BAA2FFFC6177FC92
		09/04/2026	16:26:00	-9,72548	-36,91394	3,79	-	Transição Fitoecológica	AL-2709202-490200FFE8904EF2BAA2FFFC6177FC92
		10/04/2026	16:26:00	-9,72149	-36,91298	0,00	-	Transição Fitoecológica	AL-2709202-490200FFE8904EF2BAA2FFFC6177FC92
		08/04/2026	16:43:00	-9,72669	-36,91423	2,94	-	Transição Fitoecológica	AL-2709202-490200FFE8904EF2BAA2FFFC6177FC92
		10/04/2026	16:07:00	-9,46662	-37,81633	0,00	-	-	AL-2705804-399915B1A313411DA684E180D5F86179
		11/04/2026	16:07:00	-9,37867	-37,80851	0,00	-	-	AL-2705804-DD007EEB4EFA4FF288FAF25E41294D0B
		11/04/2026	16:07:00	-9,38591	-37,81101	0,00	-	Caatinga	AL-2705804-82F2D566B1AF444389546295584FE1E5
		07/04/2026	16:33:00	-9,37798	-37,80974	0,00	-	-	AL-2705804-82F2D566B1AF444389546295584FE1E5
		07/04/2026	16:33:00	-9,37502	-37,81303	0,00	-	-	AL-2705804-82F2D566B1AF444389546295584FE1E5
		10/04/2026	03:32:00	-9,37560	-37,81679	0,00	-	-	AL-2705804-82F2D566B1AF444389546295584FE1E5
		10/04/2026	03:32:00	-9,37640	-37,81230	0,00	-	-	AL-2705804-82F2D566B1AF444389546295584FE1E5
		10/04/2026	03:51:00	-9,37648	-37,81467	0,00	-	-	AL-2705804-82F2D566B1AF444389546295584FE1E5
		10/04/2026	03:51:00	-9,37704	-37,81119	0,00	-	-	AL-2705804-82F2D566B1AF444389546295584FE1E5
		10/04/2026	22:59:00	-9,72642	-37,25362	0,00	-	Caatinga	AL-2703403-1618502A169D4C898F63AB0F23FD2215
		11/04/2026	15:16:00	-9,72488	-37,25677	0,00	-	Caatinga	AL-2703403-1618502A169D4C898F63AB0F23FD2215
		11/04/2026	15:16:00	-9,72459	-37,25386	0,00	-	Caatinga	AL-2703403-1618502A169D4C898F63AB0F23FD2215
		11/04/2026	16:07:00	-9,72264	-37,25459	0,00	-	-	AL-2703403-1618502A169D4C898F63AB0F23FD2215
		11/04/2026	16:07:00	-9,72322	-37,25824	0,00	-	-	AL-2703403-1618502A169D4C898F63AB0F23FD2215
		11/04/2026	23:39:00	-9,72267	-37,25560	0,00	-	-	AL-2703403-1618502A169D4C898F63AB0F23FD2215
		07/04/2026	15:44:00	-9,64504	-37,50678	0,10	-	Caatinga	AL-2706406-00AFDFB6F9774BF2B81D2C1B915D85E7
		10/04/2026	16:26:00	-9,67411	-37,36049	0,00	-	Caatinga	AL-2706406-A5C05F1BC6544BCD84F034741F3B3FC8



INSTITUTO DO MEIO AMBIENTE
ESTADO DE ALAGOAS

Av. Fernandes Lima, 679
Farol – CEP 57057-450 – Maceió, Alagoas.
Fone: 3315-1738/1778
Fax 3315-1732; www.ima.al.gov.

INSTITUTO DO MEIO AMBIENTE DE ALAGOAS
ASSESSORIA AMBIENTAL DE GEOPROCESSAMENTO
RELATÓRIO SEMANAL DE MONITORAMENTO DE FOCOS DE QUEIMADAS

Página: 13

Relatório:
05 a 11/04/2026

		11/04/2026	16:07:00	-9,75890	-37,35289	0,00	-	Caatinga	-
		10/04/2026	16:07:00	-9,64710	-37,31209	0,00	-	-	AL-2706406-95821AA809354CAF92DA9DF5A5612E9F
		10/04/2026	16:07:00	-9,67433	-37,36168	0,00	-	-	AL-2706406-F4B8D9B71DF54A40BCE22A639217ACE9
		10/04/2026	15:35:00	-9,64549	-37,31408	0,00	-	-	AL-2706406-95821AA809354CAF92DA9DF5A5612E9F
Santana do Ipanema	6	09/04/2026	15:54:00	-9,36080	-37,14566	0,00	APA Serra da Caiçara	Transição Fitoecológica	AL-2708006-BC0048B5CE12415AA063A6BDAE5AAFCFA
		09/04/2026	16:26:00	-9,34343	-37,16243	0,00	APA Serra da Caiçara	Transição Fitoecológica	AL-2708006-A852AA7114714F4B85113EF07725CEC1
		09/04/2026	16:45:00	-9,28662	-37,14569	0,00	APA Serra da Caiçara	Transição Fitoecológica	AL-2708006-90470B7AD6414413992B08B5FA7603B3
		09/04/2026	16:45:00	-9,28810	-37,14560	0,00	APA Serra da Caiçara	Transição Fitoecológica	-
		09/04/2026	17:49:00	-9,29235	-37,14878	0,00	APA Serra da Caiçara	Transição Fitoecológica	AL-2708006-BD750056F2E042B4A8960707A35D0E6B
		10/04/2026	15:35:00	-9,36517	-37,14048	0,00	APA Serra da Caiçara	Transição Fitoecológica	-
Traipu	6	11/04/2026	16:07:00	-9,89002	-37,00994	0,00	-	Caatinga	AL-2709202-6CD6060C861C4624BDA67DDB9F6D19AE
		05/04/2026	15:31:00	-9,89040	-37,07963	8,34	-	Caatinga	-
		10/04/2026	16:26:00	-9,73119	-36,91605	0,00	-	-	AL-2709202-490200FFE8904EF2BAA2FFFC6177FC92
		11/04/2026	16:07:00	-9,81172	-36,97735	0,00	-	Transição Fitoecológica	-
		09/04/2026	16:26:00	-9,72609	-36,91749	3,70	-	Transição Fitoecológica	AL-2709202-490200FFE8904EF2BAA2FFFC6177FC92
		09/04/2026	17:49:00	-9,72876	-36,91577	3,83	-	Transição Fitoecológica	AL-2709202-490200FFE8904EF2BAA2FFFC6177FC92
Dois Riachos	5	10/04/2026	16:26:00	-9,41789	-37,14005	0,00	-	Caatinga	-
		10/04/2026	16:26:00	-9,41809	-37,13942	0,00	-	Caatinga	AL-2702504-DE7DDA1933564D15A86FD0173CEFDEAE
		10/04/2026	16:26:00	-9,41889	-37,14413	0,00	-	Caatinga	-
		10/04/2026	16:07:00	-9,34571	-37,04455	0,00	-	-	AL-2702504-48747561298B4E308862AE0A0204E558
		10/04/2026	16:26:00	-9,34705	-37,04337	0,00	-	-	AL-2702504-48747561298B4E308862AE0A0204E558
Olho d'Água Grande	5	06/04/2026	15:41:00	-10,02543	-36,78695	0,30	-	-	AL-2705903-C4D9D78A60474C2FA8743D89723F2AA1
		10/04/2026	16:05:00	-10,02837	-36,78273	0,00	-	-	AL-2705903-6457CE0149034DFD9097D4D4F5AA46B2
		10/04/2026	15:35:00	-10,02707	-36,78557	0,00	-	Transição Fitoecológica	AL-2705903-FEA342189CC14402B96D3ABE6ED31D94
		10/04/2026	15:35:00	-10,02554	-36,78548	0,00	-	Transição Fitoecológica	AL-2705903-FEA342189CC14402B96D3ABE6ED31D94
		10/04/2026	16:26:00	-10,02855	-36,78360	0,00	-	Transição Fitoecológica	AL-2705903-A886F95A4C414A0E87001B82E4795D37
Mata Grande	4	09/04/2026	17:49:00	-9,16156	-37,78780	0,00	-	-	AL-2705002-90F1C8BC405B43A38F17A92E212521F1
		11/04/2026	15:48:00	-9,18678	-37,76378	0,00	-	-	AL-2705002-18F1484B5640424CA91A60ABF0F99BAA
		11/04/2026	16:07:00	-9,02130	-37,62930	0,00	-	-	AL-2705002-BDC7403E07BC447ABD4123F57EA90685
		11/04/2026	16:07:00	-9,01930	-37,62984	0,00	-	-	AL-2705002-E5FE5D338C36455AB6DD42ED1AA4ED36
Porto Real do Colégio	4	11/04/2026	16:07:00	-10,19434	-36,80407	0,14	-	-	AL-2707503-049F858F83724C7EB731EA24DE3DCFC11
		08/04/2026	16:43:00	-10,19011	-36,78757	1,52	-	-	AL-2707503-0415DEB6F1114EC3874755D0A6D93682
		09/04/2026	16:26:00	-10,19151	-36,79372	5,30	-	-	AL-2707503-4CF172378F7B42509CE2D4AC36FC9D6D
		06/04/2026	16:50:00	-10,20937	-36,75215	0,00	-	Floresta Estacional	-
Igreja Nova	3	06/04/2026	15:41:00	-10,04132	-36,53565	0,24	-	-	AL-2708808-E851C2B3C2D3433CA92A70D2FE7C5228
		06/04/2026	16:03:00	-10,04344	-36,53421	0,22	-	-	AL-2708808-E851C2B3C2D3433CA92A70D2FE7C5228
		08/04/2026	16:13:00	-10,04289	-36,61990	0,68	-	-	AL-2703205-FEB630A865F54AFAA3EDEBOCEAE49C5
Jaramataia	3	10/04/2026	03:51:00	-9,60495	-36,90365	0,00	-	Transição Fitoecológica	-
		11/04/2026	15:48:00	-9,68362	-37,05572	0,00	-	-	AL-2700706-A4BB2E9DDBD34C4C90BCA2809F210703
		09/04/2026	16:26:00	-9,63721	-36,98054	0,91	-	Transição Fitoecológica	-
Olivença	3	11/04/2026	15:48:00	-9,47218	-37,18211	0,00	-	-	AL-2706000-22577C8F907A48648DA334CF333424FA
		11/04/2026	03:32:00	-9,47277	-37,20791	0,00	-	-	AL-2706000-A875130FEE374720BEF9AB583BC6D9ED
		11/04/2026	15:48:00	-9,46962	-37,17979	0,00	-	Caatinga	-



INSTITUTO DO MEIO AMBIENTE
ESTADO DE ALAGOAS

Av. Fernandes Lima, 679
Farol – CEP 57057-450 – Maceió, Alagoas.
Fone: 3315-1738/1778
Fax 3315-1732; www.ima.al.gov.

INSTITUTO DO MEIO AMBIENTE DE ALAGOAS
SUPERVISÃO DE GEOPROCESSAMENTO

RELATÓRIO SEMANAL DE MONITORAMENTO DE FOCOS DE QUEIMADAS

Página: 14

Relatório:
05 a 11/04/2026

Carneiros	2	10/04/2026	16:07:00	-9,45174	-37,27502	0,00	-	Caatinga	AL-2708006-D629DE24E6604909A146B0EB7D83858
		11/04/2026	16:07:00	-9,47615	-37,38517	0,00	-	-	AL-2701803-FED3BAA41F394FA7A59CEAB0C923C2F0
Delmiro Gouveia	2	09/04/2026	16:26:00	-9,32092	-38,13742	0,10	-	Caatinga	-
		07/04/2026	18:11:00	-9,33933	-38,09590	0,00	-	-	AL-2702405-A401706DEA92416384D65AC522BE993E
Novo Lino	2	11/04/2026	16:07:00	-8,94702	-35,63633	0,58	-	-	AL-2705606-9B18D3BBD207458FBA7D2008ECC83560
		11/04/2026	16:07:00	-8,94772	-35,64057	0,48	-	-	AL-2705606-0ACCFD32ADE946F5A2D56460A73EC6C6
Olho d'Água das Flores	2	09/04/2026	16:45:00	-9,56789	-37,22311	0,20	-	-	AL-2705705-16A7B7CA4A4E40C59F0C0210CE7D4A4B
		10/04/2026	16:26:00	-9,52697	-37,30110	0,00	-	-	AL-2705705-C91055BC448A45EDBF1F4757E0937EE2
Viçosa	2	10/04/2026	16:07:00	-9,30117	-36,18961	0,00	-	-	AL-2709400-90EC356E4DDB46ABB59E3A5425875EE0
		10/04/2026	16:07:00	-9,29725	-36,18656	0,00	-	-	AL-2709400-90EC356E4DDB46ABB59E3A5425875EE0
Arapiraca	1	11/04/2026	16:07:00	-9,70931	-36,64068	0,00	-	-	AL-2700300-1A2AFFB9A7B9499384CF55698C01DFB4
Cajueiro	1	10/04/2026	15:35:00	-9,30731	-36,15417	0,00	-	-	AL-2701308-986504D1351642958E26E081F7C01D12
Campo Grande	1	08/04/2026	16:43:00	-9,93823	-36,74285	0,71	-	Transição Fitoecológica	AL-2701506-52161E8B8EA245B1A266553AEC355040
Ibateguara	1	10/04/2026	15:35:00	-8,89267	-35,83814	0,00	-	Floresta Estacional	-
Inhapi	1	10/04/2026	16:07:00	-9,19567	-37,72503	0,00	-	Caatinga	-
Palmeira dos Índios	1	10/04/2026	15:35:00	-9,48514	-36,53825	0,00	-	-	AL-2706307-OCF41BC45CB4408980E4D04BF12F9B6D
Santana do Mundaú	1	10/04/2026	15:35:00	-9,09009	-36,14569	0,00	-	Floresta Estacional	-
São José da Tapera	1	07/04/2026	15:44:00	-9,54046	-37,52944	0,00	-	Caatinga	AL-2708402-5545709D0C2641E4A56560D1D501EF0C
Senador Rui Palmeira	1	05/04/2026	15:58:00	-9,41477	-37,41654	2,07	-	-	AL-2708956-7F6254B777C14DAC8A5641400B78C132
Taquarana	1	11/04/2026	16:07:00	-9,65605	-36,52798	0,00	-	-	AL-2709103-11C088C10C3B4DC781E1A9B653104930